



КОМИТЕТ ПО ОХРАНЕ ОБЪЕКТОВ КУЛЬТУРНОГО НАСЛЕДИЯ РОСТОВСКОЙ ОБЛАСТИ

ПОСТАНОВЛЕНИЕ

от 01.07.2019 № 20/01-01/191

г. Ростов-на-Дону

Об утверждении границ территории объекта культурного наследия регионального значения «Родовой дом казака Шинкаренко»

В соответствии со статьей 3¹ Федерального закона от 25.06.2002 № 73-ФЗ «Об объектах культурного наследия (памятниках истории и культуры) народов Российской Федерации», на основании проекта границ территории объекта культурного наследия регионального значения «Родовой дом казака Шинкаренко», решения Малого Совета Ростовского областного Совета народных депутатов от 18.11.1992 № 301 «О принятии на государственную охрану памятников истории и культуры в Ростовской области» комитет по охране объектов культурного наследия Ростовской области **п о с т а н о в л я е т**:

1. Утвердить границы территории объекта культурного наследия регионального значения «Родовой дом казака Шинкаренко», расположенного по адресу: Ростовская область, Азовский район, х. Донской (местоположение: Ростовская область, Азовский район, х. Донской, ул. Бакланова, 105), состоящего на государственной охране в соответствии с решением Малого Совета Ростовского областного Совета народных депутатов от 18.11.1992 № 301, согласно приложению.

2. Определить, что деятельность в границах территории объекта культурного наследия, указанного в пункте 1 настоящего постановления, осуществляется в соответствии с требованиями, предусмотренными статьями 5¹, 47³ Федерального закона от 25.06.2002 № 73-ФЗ.

3. Настоящее постановление вступает в силу со дня его официального опубликования.

4. Контроль за выполнением настоящего постановления возложить на заместителя председателя комитета по охране объектов культурного наследия Ростовской области – начальника отдела охраны объектов культурного наследия Коробову И.В.

Председатель комитета
по охране объектов культурного
наследия Ростовской области



И.В. Грунский

Приложение
к постановлению
комитета по охране объектов
культурного наследия
Ростовской области
от 01.07.2019 № 20/01-01/191

ГРАНИЦЫ

территории объекта культурного наследия регионального значения «Родовой дом казака Шинкаренко», расположенный по адресу: Ростовская область, Азовский район, х. Донской (местоположение: Ростовская область, Азовский район, х. Донской, ул. Бакланова,105), состоящего на государственной охране в соответствии с решением Малого Совета Ростовского областного Совета народных депутатов от 18.11.1992 № 301 «О принятии на государственную охрану памятников истории и культуры в Ростовской области».

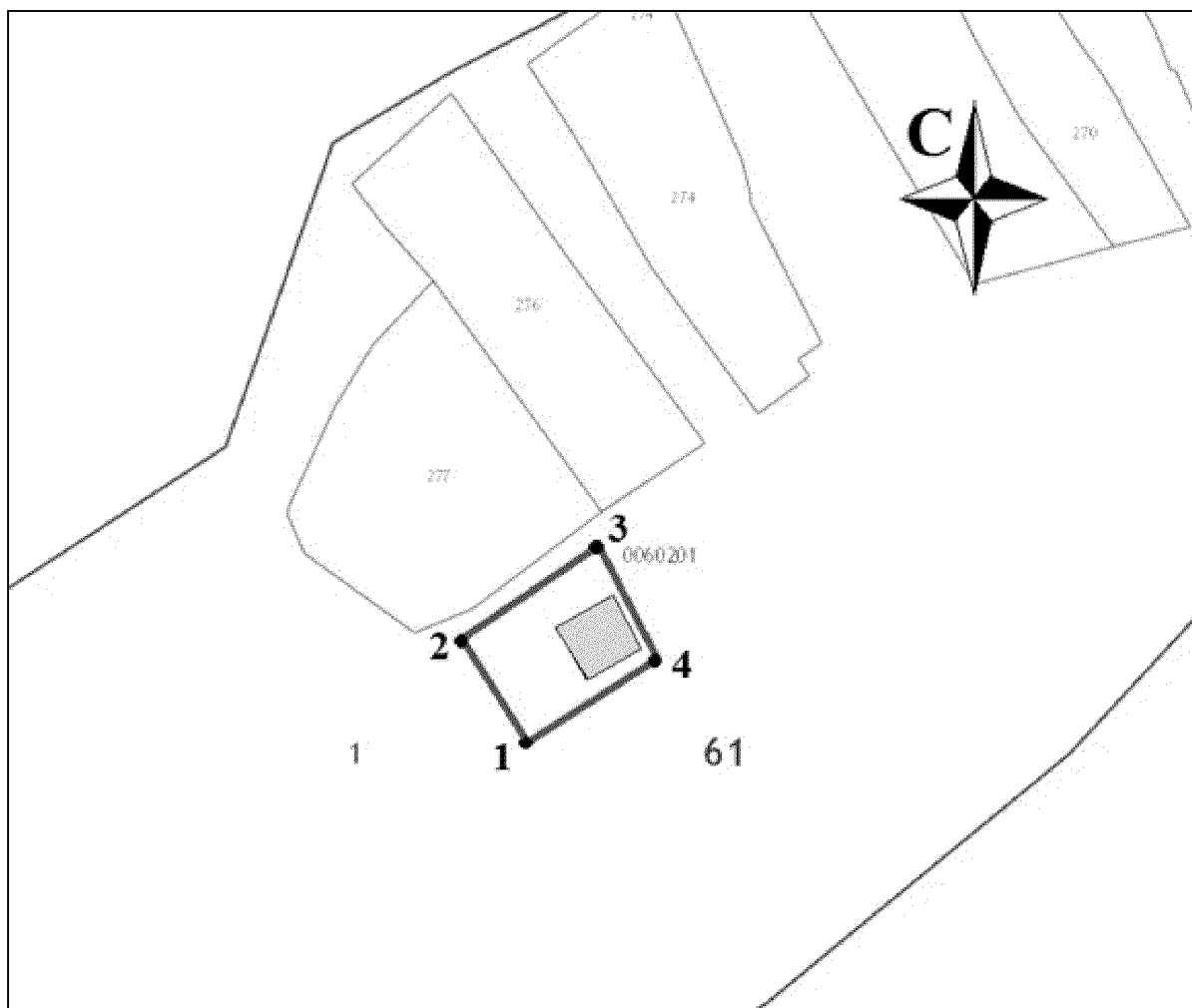
1. Таблица координат характерных точек границ территории

объекта культурного наследия регионального значения «Родовой дом казака Шинкаренко», расположенный по адресу: Ростовская область, Азовский район, х. Донской (местоположение: Ростовская область, Азовский район, х. Донской, ул. Бакланова,105), состоящего на государственной охране в соответствии с решением Малого Совета Ростовского областного Совета народных депутатов от 18.11.1992 № 301 «О принятии на государственную охрану памятников истории и культуры в Ростовской области»



Объект культурного наследия регионального значения «Родовой дом казака Шинкаренко», расположен по адресу: Ростовская область, Азовский район, х. Донской (местоположение: Ростовская область, Азовский район, х. Донской, ул. Бакланова,105), состоит на государственной охране в соответствии с решением Малого Совета Ростовского областного Совета народных депутатов от 18.11.1992 № 301 (далее – объект культурного наследия).

Обозначение (номер) характерной точки	Координаты характерных точек во Всемирной геодезической системе координат (WGS-84)		Координаты характерных точек в местной системе координат (МСК)	
	Северной широты	Восточной долготы	X	Y
Точка 1	47°06'17.03	39°18'16.62	408781.63	1400405.77
Точка 2	47°06'17.52	39°18'16.17	408796.48	1400396.02
Точка 3	47°06'17.94	39°18'17.10	408809.95	1400415.42
Точка 4	47°06'17.42	39°18'17.50	408793.99	1400424.23

2. Схема границ территории объекта культурного наследия



Условные обозначения:

-  – объект культурного наследия;
-  – границы территории объекта культурного наследия;
- 1 – 4 – характерные точки границ территории объекта культурного наследия.

Председатель комитета
по охране объектов культурного
наследия Ростовской области



И.В. Грунский