



## КОМИТЕТ ПО ОХРАНЕ ОБЪЕКТОВ КУЛЬТУРНОГО НАСЛЕДИЯ РОСТОВСКОЙ ОБЛАСТИ

### ПОСТАНОВЛЕНИЕ

от 01.07.2019 № 20/01-01/182

г. Ростов-на-Дону

#### Об утверждении границ территории объекта культурного наследия регионального значения «Памятник воинам – танкистам (танк Т – 34)»

В соответствии со статьей 3<sup>1</sup> Федерального закона от 25.06.2002 № 73-ФЗ «Об объектах культурного наследия (памятниках истории и культуры) народов Российской Федерации», на основании проекта границ территории объекта культурного наследия регионального значения «Памятник воинам – танкистам (танк Т–34)», постановления Главы администрации Ростовской области от 14.03.1994 № 69 «О принятии на государственную охрану памятников истории и культуры области», комитет по охране объектов культурного наследия Ростовской области **п о с т а н о в л я е т**:


1. Утвердить границы территории объекта культурного наследия регионального значения «Памятник воинам – танкистам (танк Т–34)», расположенного по адресу: Ростовская область, г. Миллерово, район маслозавода (местоположение: Ростовская область, г. Миллерово, ул. Артиллерийская, 28 б, литер А), состоящего на государственной охране в соответствии с постановлением Главы администрации Ростовской области от 14.03.1994 № 69 «О принятии на государственную охрану памятников истории и культуры области», согласно приложению.

2. Определить, что деятельность в границах территории объекта культурного наследия, указанного в пункте 1 настоящего постановления, осуществляется в соответствии с требованиями, предусмотренными статьями 5<sup>1</sup>, 47<sup>3</sup> Федерального закона от 25.06.2002 № 73-ФЗ.

3. Настоящее постановление вступает в силу со дня его официального опубликования.

4. Контроль за выполнением настоящего постановления возложить на заместителя председателя комитета по охране объектов культурного наследия Ростовской области – начальника отдела охраны объектов культурного наследия Коробову И.В.

Председатель комитета  
по охране объектов культурного  
наследия Ростовской области



И.В. Грунский

Приложение  
к постановлению  
комитета по охране объектов  
культурного наследия  
Ростовской области  
от 01.07.2019 № 20/01-01/182

**ГРАНИЦЫ**

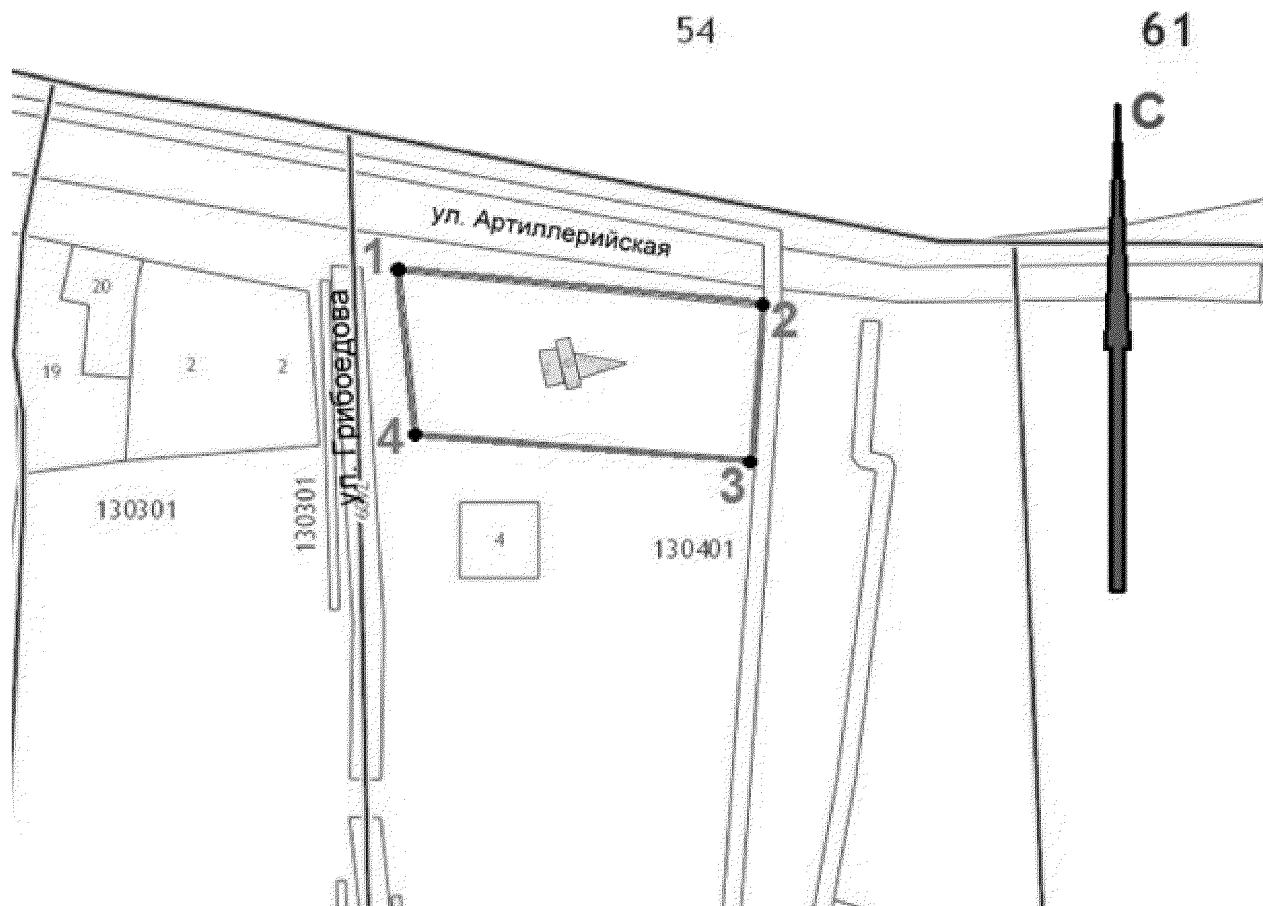
территории объекта культурного наследия регионального значения «Памятник воинам – танкистам (танк Т–34)», расположенного по адресу: Ростовская область, г. Миллерово, район маслозавода (местоположение: Ростовская область, г. Миллерово, ул. Артиллерийская, 28 б, литер А), состоящего на государственной охране в соответствии с постановлением Главы администрации Ростовской области от 14.03.1994 № 69 «О принятии на государственную охрану памятников истории и культуры области»

1. Таблица координат характерных точек границ территории объекта культурного наследия регионального значения «Памятник воинам – танкистам (танк Т–34)», расположенного по адресу: Ростовская область, г. Миллерово, район маслозавода (местоположение: Ростовская область, г. Миллерово, ул. Артиллерийская, 28 б, литер А), состоящего на государственной охране в соответствии с постановлением Главы администрации Ростовской области от 14.03.1994 № 69 «О принятии на государственную охрану памятников истории и культуры области»

Объект культурного наследия регионального значения «Памятник воинам – танкистам (танк Т–34)», расположенный по адресу: Ростовская область, г. Миллерово, район маслозавода (местоположение: Ростовская область, г. Миллерово, ул. Артиллерийская, 28 б, литер А), состоит на государственной охране в соответствии с постановлением Главы администрации Ростовской области от 14.03.1994 № 69 «О принятии на государственную охрану памятников истории и культуры области» (далее – объект культурного наследия)

Обозначение (номер) характерной точки	Координаты характерных точек во Всемирной геодезической системе координат (WGS-84)		Координаты характерных точек в местной системе координат (МСК)	
	Северной широты	Восточной долготы	X	Y
Точка 1	48°54'46.70	40°24'29.50	609148.65	2257951.84
Точка 2	48°54'46.44	40°24'33.38	609140.16	2258030.92
Точка 3	48°54'45.32	40°24'33.26	609105.37	2258028.09
Точка 4	48°54'45.51	40°24'29.68	609111.84	2257955.28

## 2. Схема границ территории объекта культурного наследия



Условные обозначения:



– объект культурного наследия




– границы территории объекта культурного наследия

**1- 4**

– характерные точки границ территории объекта культурного наследия.

Председатель комитета  
по охране объектов культурного  
наследия Ростовской области



И.В. Грунский