



## КОМИТЕТ ПО ОХРАНЕ ОБЪЕКТОВ КУЛЬТУРНОГО НАСЛЕДИЯ РОСТОВСКОЙ ОБЛАСТИ

### ПОСТАНОВЛЕНИЕ

от 01.07.2019 № 20/01-01/180

г. Ростов-на-Дону

#### Об утверждении границ территории объекта культурного наследия регионального значения «Родовой дом зажиточного казака И.А. Нефедова»

В соответствии со статьей 3<sup>1</sup> Федерального закона от 25.06.2002 № 73-ФЗ «Об объектах культурного наследия (памятниках истории и культуры) народов Российской Федерации», на основании проекта границ территории объекта культурного наследия регионального значения «Родовой дом зажиточного казака И.А. Нефедова», решения Малого Совета Ростовского областного Совета народных депутатов от 18.11.1992 № 301 «О принятии на государственную охрану памятников истории и культуры в Ростовской области» комитет по охране объектов культурного наследия Ростовской области **п о с т а н о в л я е т**:


1. Утвердить границы территории объекта культурного наследия регионального значения «Родовой дом зажиточного казака И.А. Нефедова», расположенного по адресу: Ростовская область, Азовский район, х. Донской (местоположение: Ростовская область, Азовский район, х. Донской, ул.Бакланова, 125), состоящего на государственной охране в соответствии с решением Малого Совета Ростовского областного Совета народных депутатов от 18.11.1992 № 301, согласно приложению.

2. Определить, что деятельность в границах территории объекта культурного наследия, указанного в пункте 1 настоящего постановления, осуществляется в соответствии с требованиями, предусмотренными статьями 5<sup>1</sup>, 47<sup>3</sup> Федерального закона от 25.06.2002 № 73-ФЗ.

3. Настоящее постановление вступает в силу со дня его официального опубликования.

4. Контроль за выполнением настоящего постановления возложить на заместителя председателя комитета по охране объектов культурного наследия Ростовской области – начальника отдела охраны объектов культурного наследия Коробову И.В.

Председатель комитета  
по охране объектов культурного  
наследия Ростовской области



И.В. Грунский

Приложение  
к постановлению  
комитета по охране объектов  
культурного наследия  
Ростовской области  
от 01.07.2019 № 20/01-01/180

**ГРАНИЦЫ**

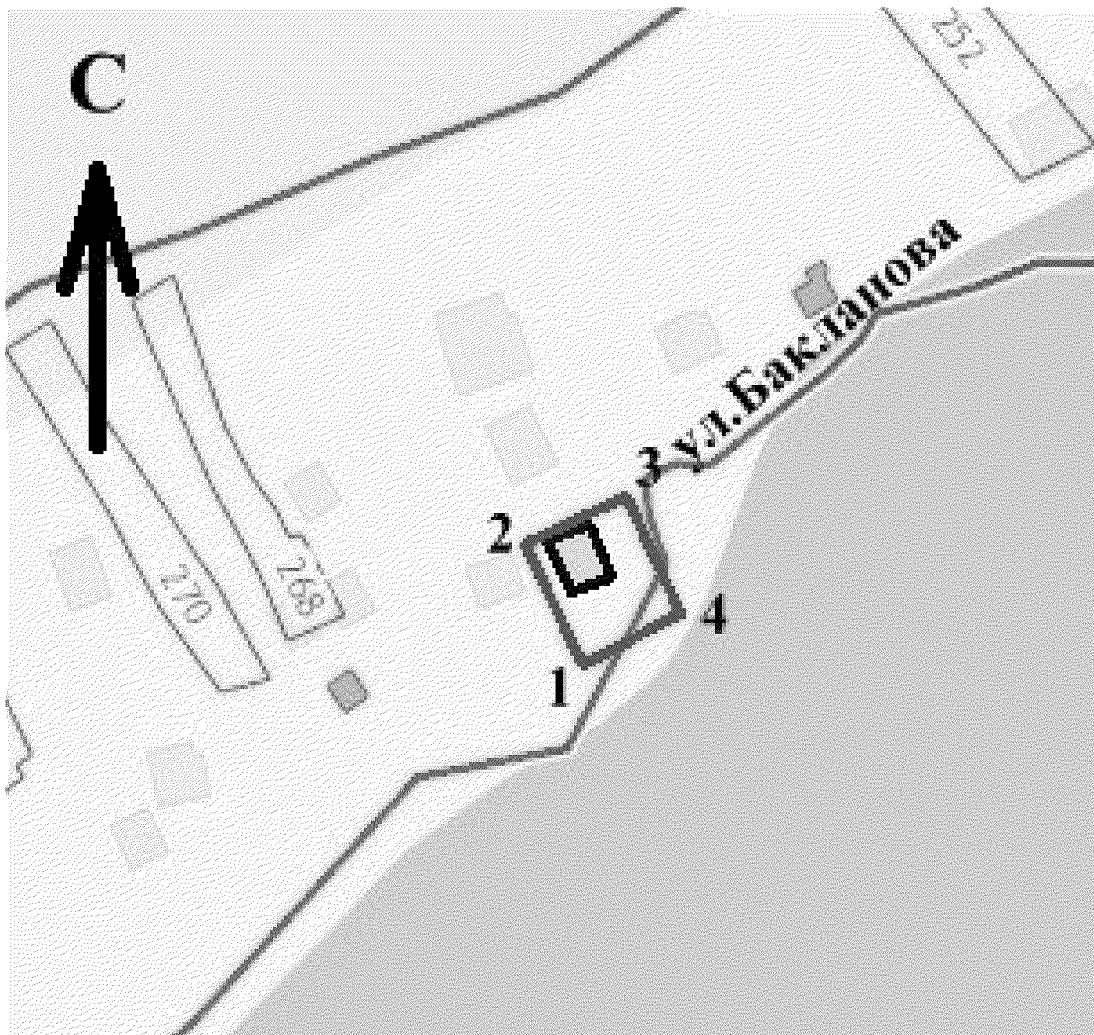
территории объекта культурного наследия регионального значения «Родовой дом зажиточного казака И.А. Нефедова», расположенного по адресу: Ростовская область, Азовский район, х. Донской (местоположение: Ростовская область, Азовский район, х. Донской, ул. Бакланова, 125), состоящего на государственной охране в соответствии с решением Малого Совета Ростовского областного Совета народных депутатов от 18.11.1992 № 301 «О принятии на государственную охрану памятников истории и культуры в Ростовской области»

1. Таблица координат характерных точек границ территории объекта культурного наследия регионального значения «Родовой дом зажиточного казака И.А. Нефедова», расположенного по адресу: Ростовская область, Азовский район, х. Донской (местоположение: Ростовская область, Азовский район, х. Донской, ул. Бакланова, 125), состоящего на государственной охране в соответствии с решением Малого Совета Ростовского областного Совета народных депутатов от 18.11.1992 № 301 «О принятии на государственную охрану памятников истории и культуры в Ростовской области»



Объект культурного наследия регионального значения «Родовой дом зажиточного казака И.А. Нефедова», расположенного по адресу: Ростовская область, Азовский район, х. Донской (местоположение Ростовская область, Азовский район, х. Донской, ул. Бакланова, 125), состоит на государственной охране в соответствии с решением Малого Совета Ростовского областного Совета народных депутатов от 18.11.1992 № 301 (далее – объект культурного наследия).

| Обозначение<br>(номер)<br>характерной<br>точки | Координаты характерных<br>точек во Всемирной<br>геодезической системе<br>координат (WGS-84) |                      | Координаты характерных точек в<br>местной системе координат<br>(МСК) |            |
|--|---|----------------------|--|------------|
|  | Северной<br>широты  | Восточной<br>долготы | X  | Y          |
| Точка 1  | 47°06'19.61   | 39°18'24.31          | 408863.98  | 1400566.63 |
| Точка 2  | 47°06'20.39   | 39°18'23.86          | 408887.80  | 1400556.83 |
| Точка 3  | 47°06'20.69   | 39°18'24.98          | 408897.44  | 1400580.26 |
| Точка 4  | 47°06'19.91   | 39°18'25.43          | 408873.63  | 1400590.06 |

## 2. Схема границ территории объекта культурного наследия



Условные обозначения:

-  – объект культурного наследия;
-  – границы территории объекта культурного наследия;
- 1 – 4 – характерные точки границ территории объекта культурного наследия.

Председатель комитета  
по охране объектов культурного  
наследия Ростовской области



И.В. Грунский