



КОМИТЕТ ПО ОХРАНЕ ОБЪЕКТОВ КУЛЬТУРНОГО НАСЛЕДИЯ РОСТОВСКОЙ ОБЛАСТИ

ПОСТАНОВЛЕНИЕ

от 01.07.2019 № 20/01-01/185

г. Ростов-на-Дону

Об утверждении границ территории объекта культурного наследия регионального значения «Бюст Героя Советского Союза Мельника С.Ф.»

В соответствии со статьей 3¹ Федерального закона от 25.06.2002 № 73-ФЗ «Об объектах культурного наследия (памятниках истории и культуры) народов Российской Федерации», на основании проекта границ территории объекта культурного наследия регионального значения «Бюст Героя Советского Союза Мельника С.Ф.», решения Малого Совета Ростовского областного Совета народных депутатов от 18.11.1992 № 301 «О принятии на государственную охрану памятников истории и культуры в Ростовской области» комитет по охране объектов культурного наследия Ростовской области **п о с т а н о в л я е т**:

1. Утвердить границы территории объекта культурного наследия регионального значения «Бюст Героя Советского Союза Мельника С.Ф.», расположенного по адресу: Ростовская область, Константиновский район, х. Кондаков (местоположение: Ростовская область, Константиновский район, х. Кондаков, 0,1 км на юг от ул. Степной, д.19), состоящего на государственной охране в соответствии с решением Малого Совета Ростовского областного Совета народных депутатов от 18.11.1992 № 301, согласно приложению.

2. Определить, что деятельность в границах территории объекта культурного наследия, указанного в пункте 1 настоящего постановления, осуществляется в соответствии с требованиями, предусмотренными статьями 5¹, 47³ Федерального закона от 25.06.2002 № 73-ФЗ.

3. Настоящее постановление вступает в силу со дня его официального опубликования.

4. Контроль за выполнением настоящего постановления возложить на заместителя председателя комитета по охране объектов культурного наследия Ростовской области – начальника отдела охраны объектов культурного наследия Коробову И.В.

Председатель комитета
по охране объектов культурного
наследия Ростовской области



И.В. Грунский

Приложение
к постановлению
комитета по охране объектов
культурного наследия
Ростовской области
от 01.07.2019 № 20/01-01/185

ГРАНИЦЫ

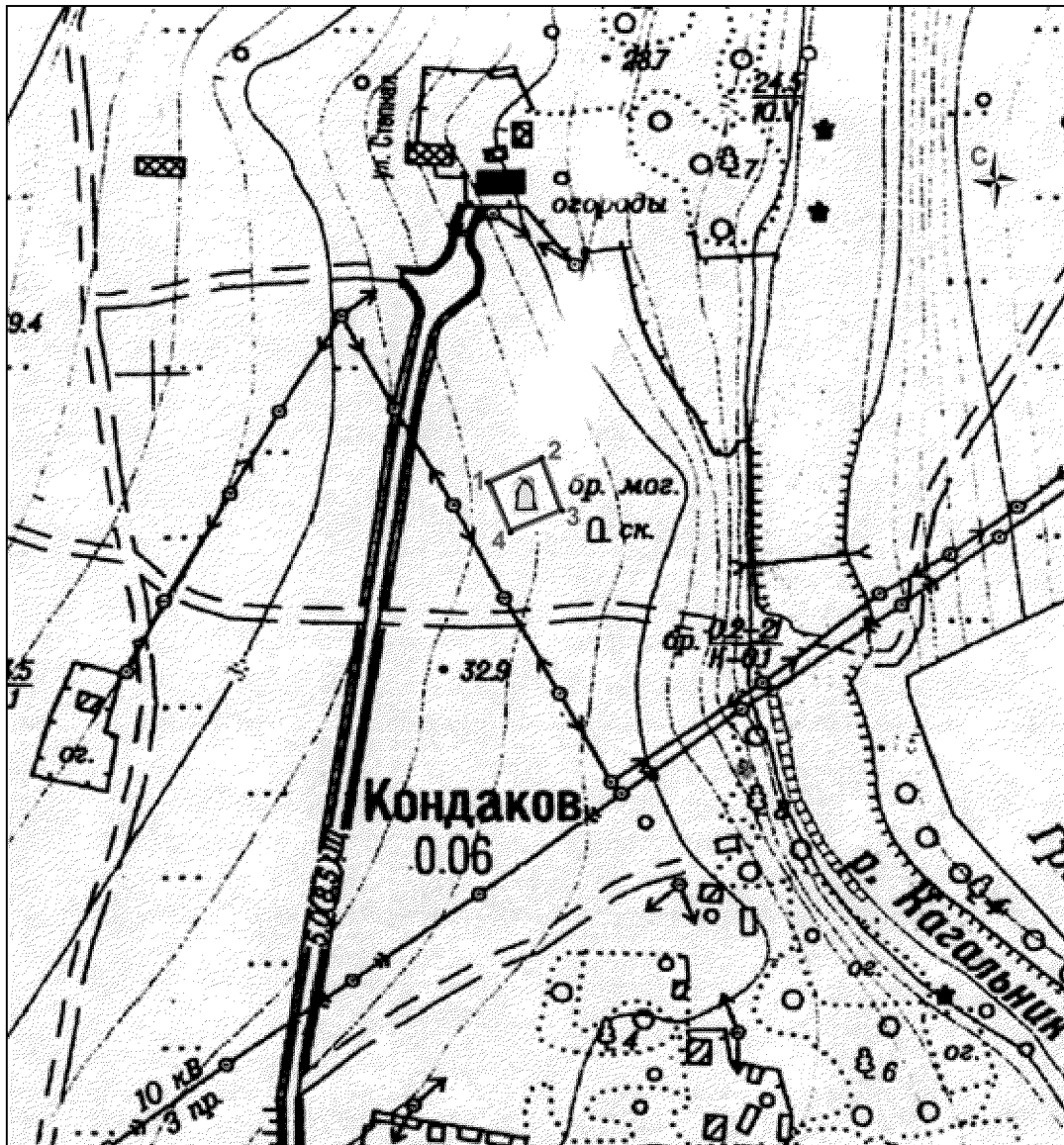
территории объекта культурного наследия регионального значения «Бюст Героя Советского Союза Мельника С.Ф.», расположенного по адресу: Ростовская область, Константиновский район, х. Кондаков (местоположение: Ростовская область, Константиновский район, х. Кондаков, 0,1 км на юг от ул. Степной, д.19), состоящего на государственной охране в соответствии с решением Малого Совета Ростовского областного Совета народных депутатов от 18.11.1992 № 301 «О принятии на государственную охрану памятников истории и культуры в Ростовской области»

1. Таблица координат характерных точек границ территории объекта культурного наследия регионального значения «Бюст Героя Советского Союза Мельника С.Ф.», расположенного по адресу: Ростовская область, Константиновский район, х. Кондаков (местоположение: Ростовская область, Константиновский район, х. Кондаков, 0,1 км на юг от ул. Степной, д.19), состоящего на государственной охране в соответствии с решением Малого Совета Ростовского областного Совета народных депутатов от 18.11.1992 № 301 «О принятии на государственную охрану памятников истории и культуры в Ростовской области»



Объект культурного наследия регионального значения «Бюст Героя Советского Союза Мельника С.Ф.», расположенного по адресу: Ростовская область, Константиновский район, х. Кондаков (местоположение: Ростовская область, Константиновский район, х. Кондаков, 0,1 км на юг от ул. Степной, д.19), состоит на государственной охране в соответствии с решением Малого Совета Ростовского областного Совета народных депутатов от 18.11.1992 № 301 (далее – объект культурного наследия).

Обозначение (номер) характерной точки	Координаты характерных точек во Всемирной геодезической системе координат (WGS-84)		Координаты характерных точек в местной системе координат (МСК)	
	Северной широты	Восточной долготы	X	Y
Точка 1	47°48'18.81	41°30'41.68	485945.32	2339677.17
Точка 2	47°48'19.01	41°30'42.60	485951.67	2339696.14
Точка 3	47°48'18.37	41°30'42.96	485931.94	2339703.89
Точка 4	47°48'18.17	41°30'42.05	485925.59	2339684.93

2. Схема границ территории объекта культурного наследия



Условные обозначения:

-  – объект культурного наследия;
-  – границы территории объекта культурного наследия;
- 1 – 4 – характерные точки границ территории объекта культурного наследия.

Председатель комитета
по охране объектов культурного
наследия Ростовской области



И.В. Грунский