



КОМИТЕТ ПО ОХРАНЕ ОБЪЕКТОВ КУЛЬТУРНОГО НАСЛЕДИЯ РОСТОВСКОЙ ОБЛАСТИ

ПОСТАНОВЛЕНИЕ

от 26.06.2019 № 20/01-01/177

г. Ростов-на-Дону

Об утверждении границ территории объекта культурного наследия регионального значения «Памятник освободителям г. Батайска (танк Т-34)»

В соответствии со статьей 3¹ Федерального закона от 25.06.2002 № 73-ФЗ «Об объектах культурного наследия (памятниках истории и культуры) народов Российской Федерации», на основании проекта границ территории объекта культурного наследия регионального значения «Памятник освободителям г. Батайска (танк Т-34)», постановления Главы администрации Ростовской области от 14.03.1994 № 69 «О принятии на государственную охрану памятников истории и культуры области», комитет по охране объектов культурного наследия Ростовской области **п о с т а н о в л я е т**:


1. Утвердить границы территории объекта культурного наследия регионального значения «Памятник освободителям г. Батайска (танк Т-34)», расположенного по адресу: Ростовская область, г. Батайск, Восточный въезд в город (местоположение: Ростовская область, г. Батайск, на расстоянии 16,0 м восточнее автодороги «Ростов-Баку»), состоящего на государственной охране в соответствии с постановлением Главы администрации Ростовской области от 14.03.1994 № 69 «О принятии на государственную охрану памятников истории и культуры области», согласно приложению.

2. Определить, что деятельность в границах территории объекта культурного наследия, указанного в пункте 1 настоящего постановления, осуществляется в соответствии с требованиями, предусмотренными статьями 5¹, 47³ Федерального закона от 25.06.2002 № 73-ФЗ.

3. Настоящее постановление вступает в силу со дня его официального опубликования.

4. Контроль за выполнением настоящего постановления возложить на заместителя председателя комитета по охране объектов культурного наследия Ростовской области – начальника отдела охраны объектов культурного наследия Коробову И.В.

Председатель комитета
по охране объектов культурного
наследия Ростовской области



И.В. Грунский

Приложение
к постановлению
комитета по охране объектов
культурного наследия
Ростовской области
от 26.06.2019 № 20/01-01/177

ГРАНИЦЫ

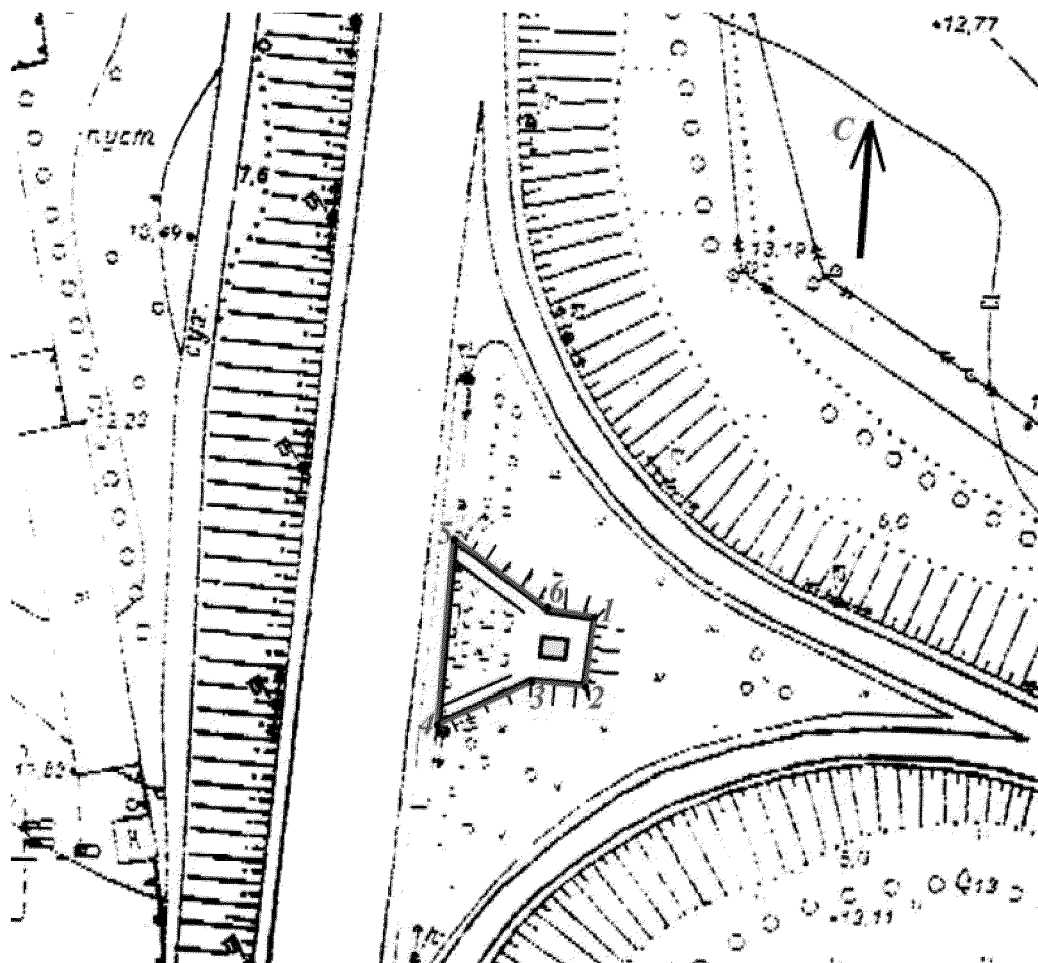
территории объекта культурного наследия регионального значения «Памятник освободителям г. Батайска (танк Т-34)», расположенного по адресу: Ростовская область, г. Батайск, Восточный въезд в город (местоположение: Ростовская область, г. Батайск, на расстоянии 16,0 м восточнее автодороги «Ростов-Баку»), состоящего на государственной охране в соответствии с постановлением Главы администрации Ростовской области от 14.03.1994 № 69 «О принятии на государственную охрану памятников истории и культуры области»

1. Таблица координат характерных точек границ территории объекта культурного наследия регионального значения «Памятник освободителям г. Батайска (танк Т-34)», расположенного по адресу: Ростовская область, г. Батайск, Восточный въезд в город (уточненный адрес: Ростовская область, г. Батайск, на расстоянии 16,0 м восточнее автодороги «Ростов-Баку»), состоящего на государственной охране в соответствии с постановлением Главы администрации Ростовской области от 14.03.1994 № 69 «О принятии на государственную охрану памятников истории и культуры области»



Объект культурного наследия регионального значения «Памятник освободителям г. Батайска (танк Т-34)», расположенного по адресу: Ростовская область, г. Батайск, Восточный въезд в город (местоположение: Ростовская область, г. Батайск, на расстоянии 16,0 м восточнее автодороги «Ростов-Баку»), состоит на государственной охране в соответствии с постановлением Главы администрации Ростовской области от 14.03.1994 № 69 «О принятии на государственную охрану памятников истории и культуры области» (далее – объект культурного наследия)

Обозначение (номер) характерной точки	Координаты характерных точек во Всемирной геодезической системе координат (WGS-84)		Координаты характерных точек в местной системе координат (МСК)	
	Северной широты	Восточной долготы	X	Y
Точка 1	47°06'11.83	39°45'52.45	408490.14	2207593.05
Точка 2	47°06'11.38	39°45'52.37	408476.50	2207591.06
Точка 3	47°06'11.43	39°45'51.87	408478.13	2207580.55
Точка 4	47°06'11.17	39°45'51.03	408470.41	2207562.75
Точка 5	47°06'12.29	39°45'51.23	408504.95	2207567.55
Точка 6	47°06'11.88	39°45'51.95	408491.78	2207582.51


2. Схема границ территории объекта культурного наследия



Условные обозначения:

-  – объект культурного наследия;
-  – границы территории объекта культурного наследия;
- 1- 6 – характерные точки границ территории объекта культурного наследия.

Председатель комитета
по охране объектов культурного
наследия Ростовской области



И.В. Грунский