



КОМИТЕТ ПО ОХРАНЕ ОБЪЕКТОВ КУЛЬТУРНОГО НАСЛЕДИЯ РОСТОВСКОЙ ОБЛАСТИ

ПОСТАНОВЛЕНИЕ

от 26.06.2019 № 20/01-01/174

г. Ростов-на-Дону

Об утверждении границ территории объекта культурного наследия регионального значения «Православный храм» (уточненное наименование: «Церковь во имя Рождества Пресвятой Богородицы»)

В соответствии со статьей 3¹ Федерального закона от 25.06.2002 № 73-ФЗ «Об объектах культурного наследия (памятниках истории и культуры) народов Российской Федерации», на основании проекта границ территории объекта культурного наследия регионального значения «Православный храм» (уточненное наименование: «Церковь во имя Рождества Пресвятой Богородицы»), решения Малого Совета Ростовского областного Совета народных депутатов от 18.11.1992 № 301 «О принятии на государственную охрану памятников истории и культуры в Ростовской области» комитет по охране объектов культурного наследия Ростовской области **п о с т а н о в л я е т**:


1. Утвердить границы территории объекта культурного наследия регионального значения «Православный храм» (уточненное наименование: «Церковь во имя Рождества Пресвятой Богородицы»), расположенного по адресу: Ростовская область, Азовский район, с. Высочино (местоположение: Ростовская область, Азовский район, с. Высочино, пер. Парковый, 2), состоящего на государственной охране в соответствии с решением Малого Совета Ростовского областного Совета народных депутатов от 18.11.1992 № 301, согласно приложению.

2. Определить, что деятельность в границах территории объекта культурного наследия, указанного в пункте 1 настоящего постановления, осуществляется в соответствии с требованиями, предусмотренными статьями 5¹, 47³ Федерального закона от 25.06.2002 № 73-ФЗ.

3. Настоящее постановление вступает в силу со дня его официального опубликования.

4. Контроль за выполнением настоящего постановления возложить на заместителя председателя комитета по охране объектов культурного наследия Ростовской области – начальника отдела охраны объектов культурного наследия Коробову И.В.

Председатель комитета
по охране объектов культурного
наследия Ростовской области



И.В. Грунский

Приложение
к постановлению
комитета по охране объектов
культурного наследия
Ростовской области
от 26.06.2019 № 20/01-01/174

ГРАНИЦЫ

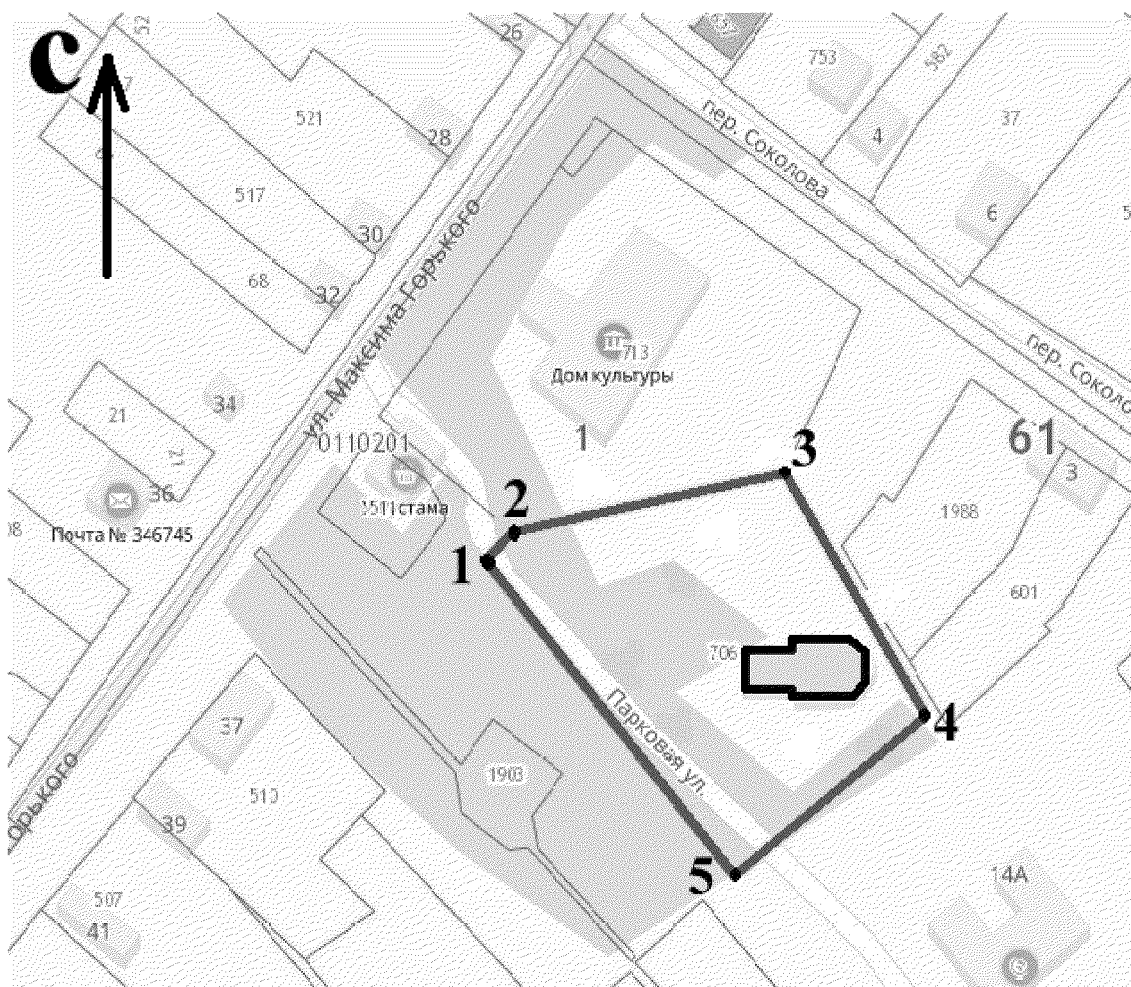
территории объекта культурного наследия регионального значения
«Православный храм» (уточненное наименование: «Церковь во имя Рождества
Пресвятой Богородицы»), расположенного по адресу: Ростовская область, Азовский
район, с. Высочино (местоположение: Ростовская область, Азовский район,
с. Высочино, пер. Парковый, 2), состоящего на государственной охране в
соответствии с решением Малого Совета Ростовского областного Совета народных
депутатов от 18.11.1992 № 301 «О принятии на государственную охрану памятников
истории и культуры в Ростовской области»

1. Таблица координат характерных точек границ территории
объекта культурного наследия регионального значения «Православный храм»
(уточненное наименование: «Церковь во имя Рождества Пресвятой Богородицы»),
расположенного по адресу: Ростовская область, Азовский район, с. Высочино
(местоположение: Ростовская область, Азовский район, с. Высочино, пер.
Парковый, 2), состоящего на государственной охране в соответствии с решением
Малого Совета Ростовского областного Совета народных депутатов от 18.11.1992
№ 301 «О принятии на государственную охрану памятников истории и культуры в
Ростовской области»

Объект культурного наследия регионального значения «Православный храм»
(уточненное наименование: «Церковь во имя Рождества Пресвятой Богородицы») расположен по адресу: Ростовская область, Азовский район, с. Высочино (местоположение: Ростовская область, Азовский район, с. Высочино, пер. Парковый, 2), состоит на государственной охране в соответствии с решением Малого Совета Ростовского областного Совета народных депутатов от 18.11.1992 № 301 (далее – объект культурного наследия).


Обозначение (номер) характерной точки	Координаты характерных точек во Всемирной геодезической системе координат (WGS-84)		Координаты характерных точек в местной системе координат (МСК)	
	Северной широты	Восточной долготы	X	Y
Точка 1	46°59'48.71	39°33'26.36	397145.03	1419828.63
Точка 2	46°59'48.92	39°33'26.68	397151.74	1419835.33
Точка 3	46°59'49.34	39°33'29.78	397166.20	1419900.66
Точка 4	46°59'47.55	39°33'31.39	397111.52	1419935.78
Точка 5	46°59'46.33	39°33'29.20	397072.99	1419890.29

2. Схема границ территории объекта культурного наследия




Условные обозначения:

 – объект культурного наследия;

 – границы территории объекта культурного наследия;

1 – 5 – характерные точки границ территории объекта культурного наследия.

Председатель комитета
по охране объектов культурного
наследия Ростовской области



И.В. Грунский