



## КОМИТЕТ ПО ОХРАНЕ ОБЪЕКТОВ КУЛЬТУРНОГО НАСЛЕДИЯ РОСТОВСКОЙ ОБЛАСТИ

### ПОСТАНОВЛЕНИЕ

от 26.06.2019 № 20/01-01/176

г. Ростов-на-Дону

#### Об утверждении границ территории объекта культурного наследия регионального значения «Усадьба помещика Шабельского»

В соответствии со статьей 3<sup>1</sup> Федерального закона от 25.06.2002 № 73-ФЗ «Об объектах культурного наследия (памятниках истории и культуры) народов Российской Федерации», на основании проекта границ территории объекта культурного наследия регионального значения «Усадьба помещика Шабельского», решения Малого Совета Ростовского областного Совета народных депутатов от 18.11.1992 № 301 «О принятии на государственную охрану памятников истории и культуры в Ростовской области» комитет по охране объектов культурного наследия Ростовской области

**п о с т а н о в л я е т :**


1. Утвердить границы территории объекта культурного наследия регионального значения «Усадьба помещика Шабельского», расположенного по адресу: Ростовская область, Азовский район, с. Семибалки, (местоположение: Ростовская область, Азовский район, с. Семибалки, ул. Приморская, 17, литеры Г, Г1, Г2, Г3), состоящего на государственной охране в соответствии с решением Малого Совета Ростовского областного Совета народных депутатов от 18.11.1992 № 301, согласно приложению.

2. Определить, что деятельность в границах территории объекта культурного наследия, указанного в пункте 1 настоящего постановления, осуществляется в соответствии с требованиями, предусмотренными статьями 5<sup>1</sup>, 47<sup>3</sup> Федерального закона от 25.06.2002 № 73-ФЗ.

3. Настоящее постановление вступает в силу со дня его официального опубликования.

4. Контроль за выполнением настоящего постановления возложить на заместителя председателя комитета по охране объектов культурного наследия Ростовской области – начальника отдела охраны объектов культурного наследия Коробову И.В.

Председатель комитета  
по охране объектов культурного  
наследия Ростовской области



И.В. Грунский

Приложение  
к постановлению  
комитета по охране объектов  
культурного наследия  
Ростовской области  
от 26.06.2019 № 20/01-01/176

**ГРАНИЦЫ**

территории объекта культурного наследия регионального значения

«Усадьба помещика Шабельского», расположенного по адресу: Ростовская область, Азовский район, с. Семибалки (местоположение: Ростовская область, Азовский район, с. Семибалки, ул. Приморская, 17, литеры Г, Г1, Г2, Г3), состоящего на государственной охране в соответствии с решением Малого Совета Ростовского областного Совета народных депутатов от 18.11.1992 № 301 «О принятии на государственную охрану памятников истории и культуры в Ростовской области»

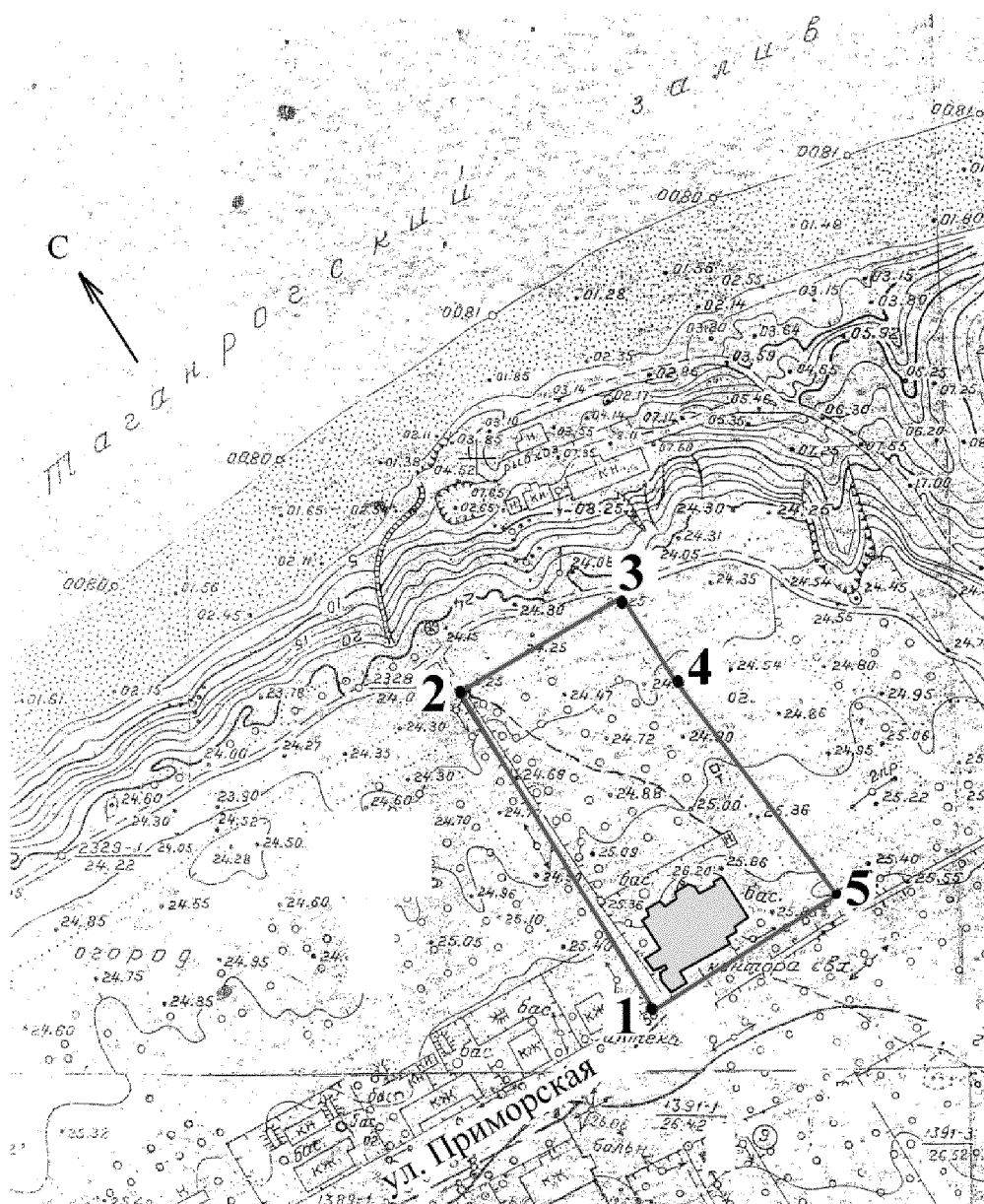
1. Таблица координат характерных точек границ территории

объекта культурного наследия регионального значения «Усадьба помещика Шабельского», расположенного по адресу: Ростовская область, Азовский район, с. Семибалки (местоположение: Ростовская область, Азовский район, с. Семибалки, ул. Приморская, 17, литеры Г, Г1, Г2, Г3), состоящего на государственной охране в соответствии с решением Малого Совета Ростовского областного Совета народных депутатов от 18.11.1992 № 301 «О принятии на государственную охрану памятников истории и культуры в Ростовской области»



Объект культурного наследия регионального значения «Усадьба помещика Шабельского» расположен по адресу: Ростовская область, Азовский район, с. Семибалки (местоположение: Ростовская область, Азовский район, с. Семибалки, ул. Приморская, 17, литеры Г, Г1, Г2, Г3), состоит на государственной охране в соответствии с решением Малого Совета Ростовского областного Совета народных депутатов от 18.11.1992 № 301 (далее – объект культурного наследия).

| Обозначение<br>(номер)<br>характерной<br>точки | Координаты характерных<br>точек во Всемирной<br>геодезической системе<br>координат (WGS-84) |                      | Координаты характерных точек в<br>местной системе координат<br>(МСК) |            |
|--|---|----------------------|--|------------|
|  | Северной<br>широты  | Восточной<br>долготы | X  | Y          |
| Точка 1  | 47°00'21.60   | 39°02'00.29          | 397493.62  | 1379967.15 |
| Точка 2  | 47°00'25.71   | 39°01'57.18          | 397619.50  | 1379899.77 |
| Точка 3  | 47°00'26.38   | 39°01'59.43          | 397640.83  | 1379946.83 |
| Точка 4  | 47°00'25.19   | 39°02'00.31          | 397604.32  | 1379965.96 |
| Точка 5  | 47°00'22.61   | 39°02'02.89          | 397525.61  | 1380021.61 |


## 2. Схема границ территории объекта культурного наследия



Условные обозначения:

-  – объект культурного наследия;
-  – границы территории объекта культурного наследия;
- 1 – 5 – характерные точки границ территории объекта культурного наследия.

Председатель комитета  
по охране объектов культурного  
наследия Ростовской области



И.В. Грунский