



## КОМИТЕТ ПО ОХРАНЕ ОБЪЕКТОВ КУЛЬТУРНОГО НАСЛЕДИЯ РОСТОВСКОЙ ОБЛАСТИ

### ПОСТАНОВЛЕНИЕ

от 26.06.2019 № 20/01-01/175

г. Ростов-на-Дону

#### Об утверждении границ территории объекта культурного наследия регионального значения «Преображенская церковь»

В соответствии со статьей 3<sup>1</sup> Федерального закона от 25.06.2002 № 73-ФЗ «Об объектах культурного наследия (памятниках истории и культуры) народов Российской Федерации», на основании проекта границ территории объекта культурного наследия регионального значения «Преображенская церковь», решения Малого Совета Ростовского областного Совета народных депутатов от 18.11.1992 № 301 «О принятии на государственную охрану памятников истории и культуры в Ростовской области» комитет по охране объектов культурного наследия Ростовской области **п о с т а н о в л я е т:**


1. Утвердить границы территории объекта культурного наследия регионального значения «Преображенская церковь» по адресу: Ростовская область, Азовский район, с. Займо-Обрыв, (местоположение: Ростовская область, Азовский район, с. Займо-Обрыв, пер. Октябрьский, 10. Литер Г), состоящего на государственной охране в соответствии с решением Малого Совета Ростовского областного Совета народных депутатов от 18.11.1992 № 301, согласно приложению.

2. Определить, что деятельность в границах территории объекта культурного наследия, указанного в пункте 1 настоящего постановления, осуществляется в соответствии с требованиями, предусмотренными статьями 5<sup>1</sup>, 47<sup>3</sup> Федерального закона от 25.06.2002 № 73-ФЗ.

3. Настоящее постановление вступает в силу со дня его официального опубликования.

4. Контроль за выполнением настоящего постановления возложить на заместителя председателя комитета по охране объектов культурного наследия Ростовской области – начальника отдела охраны объектов культурного наследия Коробову И.В.

Председатель комитета  
по охране объектов культурного  
наследия Ростовской области



И.В. Грунский

Приложение  
к постановлению  
комитета по охране объектов  
культурного наследия  
Ростовской области  
от 26.06.2019 № 20/01-01/175

**ГРАНИЦЫ**

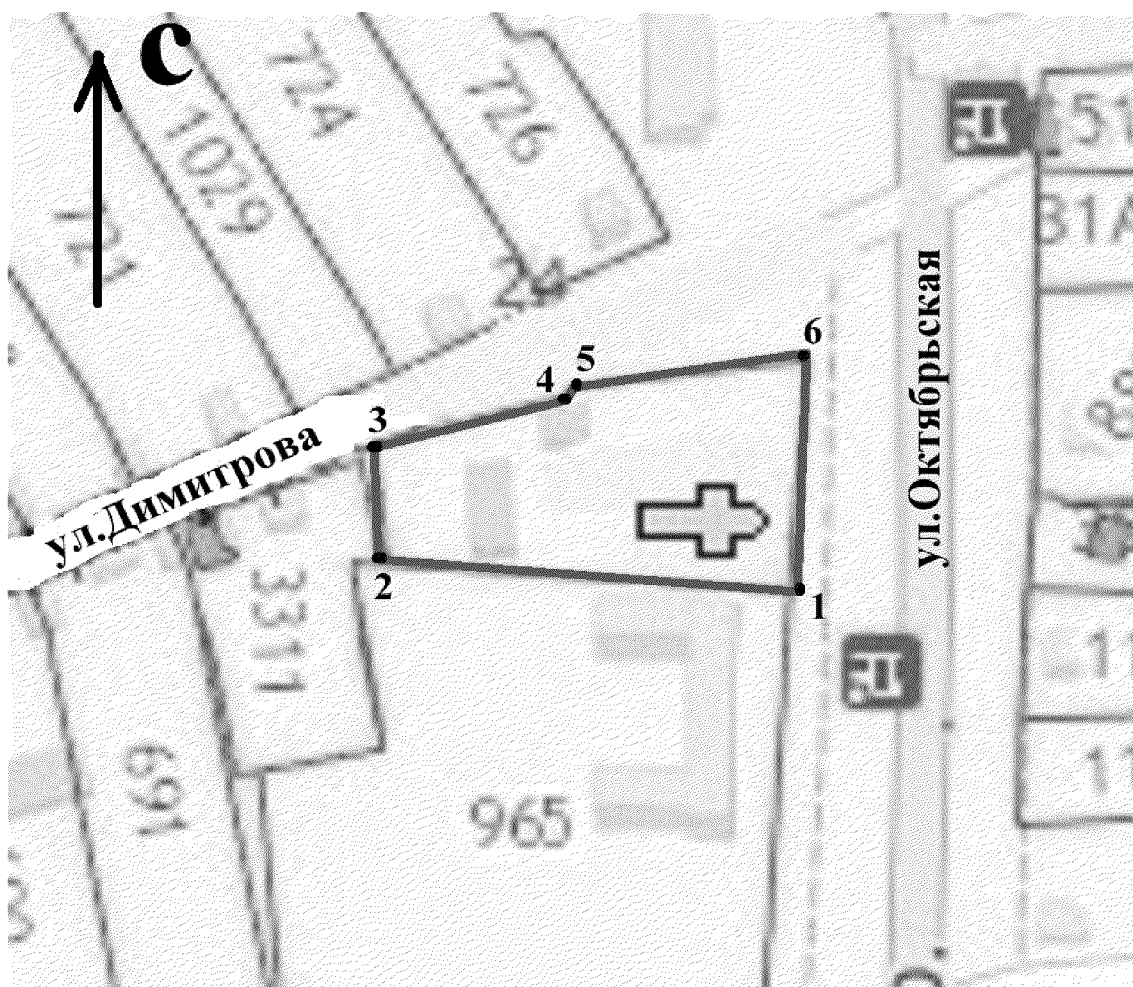
территории объекта культурного наследия регионального значения  
«Преображенская церковь» расположенного по адресу: Ростовская область, Азовский район, с. Займо-Обрыв, (местоположение: Ростовская область, Азовский район, с. Займо-Обрыв, пер. Октябрьский, 10. Литер Г), состоящего на государственной охране в соответствии с решением Малого Совета Ростовского областного Совета народных депутатов от 18.11.1992 № 301 «О принятии на государственную охрану памятников истории и культуры в Ростовской области»

1. Таблица координат характерных точек границ территории  
объекта культурного наследия регионального значения «Преображенская церковь», расположенного по адресу: Ростовская область, Азовский район, с. Займо-Обрыв, (местоположение: Ростовская область, Азовский район, с. Займо-Обрыв, пер. Октябрьский, 10. Литер Г), состоящего на государственной охране в соответствии с решением Малого Совета Ростовского областного Совета народных депутатов от 18.11.1992 № 301 «О принятии на государственную охрану памятников истории и культуры в Ростовской области»



Объект культурного наследия регионального значения «Преображенская церковь» расположен по адресу: Ростовская область, Азовский район, с. Займо-Обрыв (местоположение: Ростовская область, Азовский район, с. Займо-Обрыв пер. Октябрьский, 10. Литер Г), состоит на государственной охране в соответствии с решением Малого Совета Ростовского областного Совета народных депутатов от 18.11.1992 № 301 (далее – объект культурного наследия).

Обозначение (номер) характерной точки	Координаты характерных точек во Всемирной геодезической системе координат (WGS-84)		Координаты характерных точек в местной системе координат (МСК)	
	Северной широты	Восточной долготы	X	Y
Точка 1	47°01'19.41	39°18'13.58	399589.89	1400496.76
Точка 2	47°01'19.63	39°18'08.88	399595.04	1400397.51
Точка 3	47°01'20.64	39°18'08.73	399626.01	1400393.71
Точка 4	47°01'21.05	39°18'11.01	399639.47	1400441.61
Точка 5	47°01'21.12	39°18'11.00	399641.65	1400441.44
Точка 6	47°01'21.35	39°18'13.80	399649.72	1400500.34


## 2. Схема границ территории объекта культурного наследия



Условные обозначения:

-  – объект культурного наследия;
-  – границы территории объекта культурного наследия;
- 1 – 6 – характерные точки границ территории объекта культурного наследия.

Председатель комитета  
по охране объектов культурного  
наследия Ростовской области



И.В. Грунский