



КОМИТЕТ ПО ОХРАНЕ ОБЪЕКТОВ КУЛЬТУРНОГО НАСЛЕДИЯ РОСТОВСКОЙ ОБЛАСТИ

ПОСТАНОВЛЕНИЕ

от 26.06.2019 № 20/01-01/172

г. Ростов-на-Дону

Об утверждении границ территории объекта культурного наследия регионального значения «Усадьба помещика Серандинаки» (уточненное наименование: «Усадьба помещиков Серандинаки»)

В соответствии со статьей 3¹ Федерального закона от 25.06.2002 № 73-ФЗ «Об объектах культурного наследия (памятниках истории и культуры) народов Российской Федерации», на основании проекта границ территории объекта культурного наследия регионального значения «Усадьба помещика Серандинаки» (уточненное наименование: «Усадьба помещиков Серандинаки»), решения Малого Совета Ростовского областного Совета народных депутатов от 18.11.1992 № 301 «О принятии на государственную охрану памятников истории и культуры в Ростовской области» комитет по охране объектов культурного наследия Ростовской области **п о с т а н о в л я е т**:


1. Утвердить границы территории объекта культурного наследия регионального значения «Усадьба помещика Серандинаки» (уточненное наименование: «Усадьба помещиков Серандинаки»), расположенного по адресу: Ростовская область, Азовский район, с. Маргаритово (местоположение: Ростовская область, Азовский район, с. Маргаритово, пер. Центральный, 1, литер А), состоящего на государственной охране в соответствии с решением Малого Совета Ростовского областного Совета народных депутатов от 18.11.1992 № 301, согласно приложению.

2. Определить, что деятельность в границах территории объекта культурного наследия, указанного в пункте 1 настоящего постановления, осуществляется в соответствии с требованиями, предусмотренными статьями 5¹, 47³ Федерального закона от 25.06.2002 № 73-ФЗ.

3. Настоящее постановление вступает в силу со дня его официального опубликования.

4. Контроль за выполнением настоящего постановления возложить на заместителя председателя комитета по охране объектов культурного наследия Ростовской области – начальника отдела охраны объектов культурного наследия Коробову И.В.

Председатель комитета
по охране объектов культурного
наследия Ростовской области



И.В. Грунский

Приложение
к постановлению
комитета по охране объектов
культурного наследия
Ростовской области
от 26.06.2019 № 20/01-01/172

ГРАНИЦЫ

территории объекта культурного наследия регионального значения «Усадьба помещика Серандинаки» (уточненное наименование: «Усадьба помещиков Серандинаки»), расположенного по адресу: Ростовская область, Азовский район, с. Маргаритово (местоположение: Ростовская область, Азовский район, с. Маргаритово, пер. Центральный, 1, литер А), состоящего на государственной охране в соответствии с решением Малого Совета Ростовского областного Совета народных депутатов от 18.11.1992 № 301 «О принятии на государственную охрану памятников истории и культуры в Ростовской области»

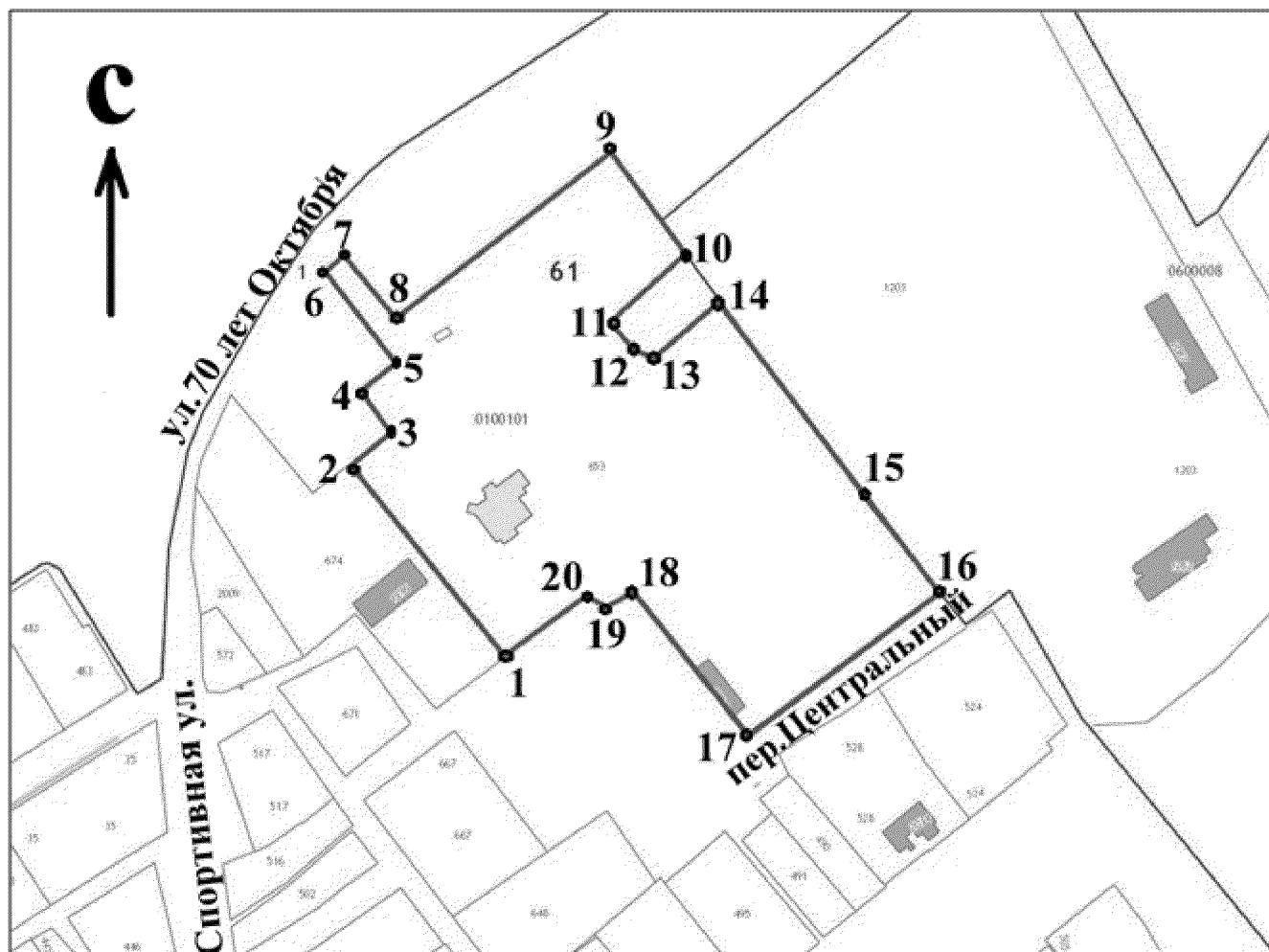
1. Таблица координат характерных точек границ территории объекта культурного наследия регионального значения «Усадьба помещика Серандинаки» (уточненное наименование: «Усадьба помещиков Серандинаки»), расположенного по адресу: Ростовская область, Азовский район, с. Маргаритово (местоположение: Ростовская область, Азовский район, с. Маргаритово, пер. Центральный, 1, литер А), состоящего на государственной охране в соответствии с решением Малого Совета Ростовского областного Совета народных депутатов от 18.11.1992 № 301 «О принятии на государственную охрану памятников истории и культуры в Ростовской области»

Объект культурного наследия регионального значения «Усадьба помещика Серандинаки» (уточненное наименование: «Усадьба помещиков Серандинаки») расположен по адресу: Ростовская область, Азовский район, с. Маргаритово (местоположение: Ростовская область, Азовский район, с. Маргаритово, пер. Центральный, 1, литер А), состоит на государственной охране в соответствии с решением Малого Совета Ростовского областного Совета народных депутатов от 18.11.1992 № 301 (далее – объект культурного наследия).



Обозначение (номер) характерной точки	Координаты характерных точек во Всемирной геодезической системе координат (WGS-84)		Координаты характерных точек в местной системе координат (МСК)	
	Северной широты	Восточной долготы	X	Y
Точка 1	46°56'22.07	38°52'39.28	389949.67	1368200.59
Точка 2	46°56'24.63	38°52'36.27	390027.92	1368135.96
Точка 3	46°56'25.06	38°52'37.09	390041.56	1368153.24

Точка 4	46°56'25.61	38°52'36.45	390058.22	1368139.39
Точка 5	46°56'25.98	38°52'37.17	390069.98	1368154.53
Точка 6	46°56'27.19	38°52'35.80	390107.00	1368125.27
Точка 7	46°56'27.42	38°52'36.17	390114.24	1368132.85
Точка 8	46°56'26.58	38°52'37.16	390088.44	1368154.13
Точка 9	46°56'28.76	38°52'41.30	390156.77	1368240.88
Точка 10	46°56'27.40	38°52'42.81	390115.25	1368273.26
Точка 11	46°56'26.50	38°52'41.32	390087.12	1368242.09
Точка 12	46°56'26.12	38°52'41.82	390075.31	1368252.78
Точка 13	46°56'26.02	38°52'42.13	390072.53	1368259.51
Точка 14	46°56'26.80	38°52'43.45	390096.80	1368287.15
Точка 15	46°56'24.05	38°52'46.40	390012.55	1368350.47
Точка 16	46°56'22.91	38°52'47.75	389977.64	1368379.37
Точка 17	46°56'20.99	38°52'44.00	389917.43	1368300.78
Точка 18	46°56'22.95	38°52'41.72	389977.45	1368251.78
Точка 19	46°56'22.74	38°52'41.23	389970.86	1368241.54
Точка 20	46°56'22.88	38°52'40.88	389975.28	1368234.24


2. Схема границ территории объекта культурного наследия



Условные обозначения:

-  – объект культурного наследия;
-  – границы территории объекта культурного наследия;
- 1 – 20 – характерные точки границ территории объекта культурного наследия.

Председатель комитета
по охране объектов культурного
наследия Ростовской области



И.В. Грунский