



## КОМИТЕТ ПО ОХРАНЕ ОБЪЕКТОВ КУЛЬТУРНОГО НАСЛЕДИЯ РОСТОВСКОЙ ОБЛАСТИ

### ПОСТАНОВЛЕНИЕ

от 26.06.2019 № 20/01-01/166

г. Ростов-на-Дону

#### Об утверждении границ территории объекта культурного наследия регионального значения «Дом со встроенным магазином и полуподвалом купца Белоусова»

В соответствии со статьей 3<sup>1</sup> Федерального закона от 25.06.2002 № 73-ФЗ «Об объектах культурного наследия (памятниках истории и культуры) народов Российской Федерации», на основании проекта границ территории объекта культурного наследия регионального значения «Дом со встроенным магазином и полуподвалом купца Белоусова», решения Малого Совета Ростовского областного Совета народных депутатов от 18.11.1992 № 301 «О принятии на государственную охрану памятников истории и культуры в Ростовской области» комитет по охране объектов культурного наследия Ростовской области **п о с т а н о в л я е т**:

1. Утвердить границы территории объекта культурного наследия регионального значения «Дом со встроенным магазином и полуподвалом купца Белоусова», расположенный по адресу: Ростовская область, Азовский район, х. Донской (местоположение: Ростовская область, Азовский район, х. Донской, ул. Бакланова, 63), состоящего на государственной охране в соответствии с решением Малого Совета Ростовского областного Совета народных депутатов от 18.11.1992 № 301, согласно приложению.

2. Определить, что деятельность в границах территории объекта культурного наследия, указанного в пункте 1 настоящего постановления, осуществляется в соответствии с требованиями, предусмотренными статьями 5<sup>1</sup>, 47<sup>3</sup> Федерального закона от 25.06.2002 № 73-ФЗ.

3. Настоящее постановление вступает в силу со дня его официального опубликования.

4. Контроль за выполнением настоящего постановления возложить на заместителя председателя комитета по охране объектов культурного наследия Ростовской области – начальника отдела охраны объектов культурного наследия Коробову И.В.

Председатель комитета  
по охране объектов культурного  
наследия Ростовской области



И.В. Грунский

Приложение  
к постановлению  
комитета по охране объектов  
культурного наследия  
Ростовской области  
от 26.06.2019 № 20/01-01/166

**ГРАНИЦЫ**

территории объекта культурного наследия регионального значения «Дом со встроенным магазином и полуподвалом купца Белоусова», расположенный по адресу: Ростовская область, Азовский район, х. Донской (местоположение: Ростовская область, Азовский район, х. Донской, ул. Бакланова, 63), состоящего на государственной охране в соответствии с решением Малого Совета Ростовского областного Совета народных депутатов от 18.11.1992 № 301 «О принятии на государственную охрану памятников истории и культуры в Ростовской области»

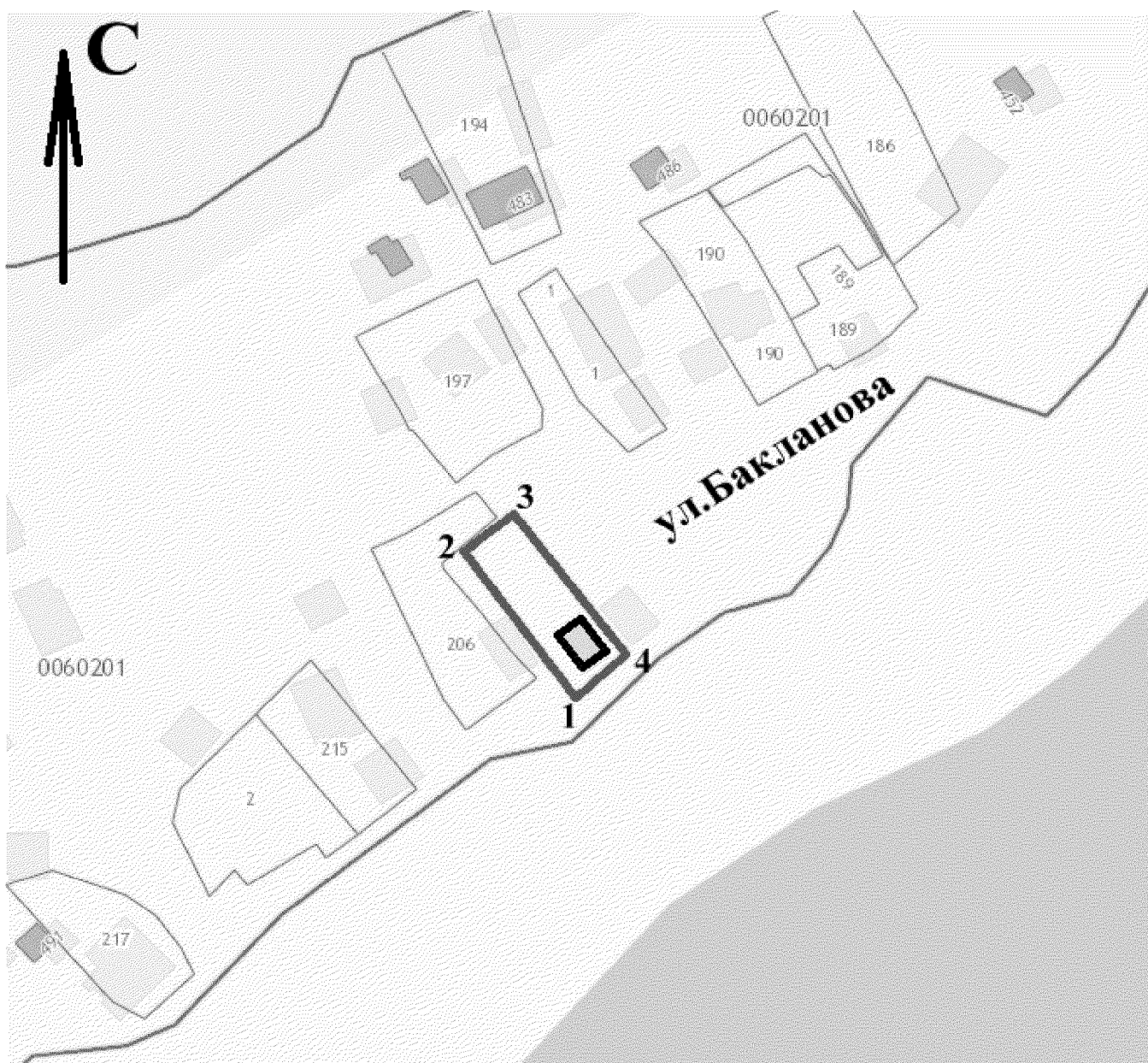
1. Таблица координат характерных точек границ территории

объекта культурного наследия регионального значения «Дом со встроенным магазином и полуподвалом купца Белоусова», расположенный по адресу: Ростовская область, Азовский район, х. Донской (местоположение: Ростовская область, Азовский район, х. Донской, ул. Бакланова, 63), состоящего на государственной охране в соответствии с решением Малого Совета Ростовского областного Совета народных депутатов от 18.11.1992 № 301 «О принятии на государственную охрану памятников истории и культуры в Ростовской области»



Объект культурного наследия регионального значения «Дом со встроенным магазином и полуподвалом купца Белоусова», расположенный по адресу: Ростовская область, Азовский район, х. Донской (местоположение: Ростовская область, Азовский район, х. Донской, ул. Бакланова, 63), состоит на государственной охране в соответствии с решением Малого Совета Ростовского областного Совета народных депутатов от 18.11.1992 № 301 (далее – объект культурного наследия).

Обозначение (номер) характерной точки	Координаты характерных точек во Всемирной геодезической системе координат (WGS-84)		Координаты характерных точек в местной системе координат (МСК)	
	Северной широты	Восточной долготы	X	Y
Точка 1	47°06'10.47	39°18'05.25	408574.81	1400169.43
Точка 2	47°06'11.61	39°18'04.06	408609.59	1400143.89
Точка 3	47°06'11.93	39°18'04.62	408619.79	1400155.39
Точка 4	47°06'10.80	39°18'05.84	408585.33	1400181.85

## 2. Схема границ территории объекта культурного наследия



Условные обозначения:

-  – объект культурного наследия;
-  – границы территории объекта культурного наследия;
- 1 – 4 – характерные точки границ территории объекта культурного наследия.

Председатель комитета  
по охране объектов культурного  
наследия Ростовской области



И.В. Грунский