



## КОМИТЕТ ПО ОХРАНЕ ОБЪЕКТОВ КУЛЬТУРНОГО НАСЛЕДИЯ РОСТОВСКОЙ ОБЛАСТИ

### ПОСТАНОВЛЕНИЕ

от 26.06.2019 № 20/01-01/167

г. Ростов-на-Дону

#### Об утверждении границ территории объекта культурного наследия регионального значения «Монумент «Танк»

В соответствии со статьей 3<sup>1</sup> Федерального закона от 25.06.2002 № 73-ФЗ «Об объектах культурного наследия (памятниках истории и культуры) народов Российской Федерации», на основании проекта границ территории объекта культурного наследия регионального значения «Монумент «Танк», постановления Главы администрации Ростовской области от 14.03.1994 № 69 «О принятии на государственную охрану памятников истории и культуры области», комитет по охране объектов культурного наследия Ростовской области **п о с т а н о в л я е т**:

1. Утвердить границы территории объекта культурного наследия регионального значения «Монумент «Танк», расположенного по адресу: Ростовская область, Егорлыкский район, ст-ца Егорлыкская, развилка дороги Ростов-Ставрополь (местоположение: Ростовская область, Егорлыкский район, ст. Егорлыкская, западная окраина ст. Егорлыкской, на трассе Ростов-Сальск), состоящего на государственной охране в соответствии с постановлением Главы администрации Ростовской области от 14.03.1994 № 69 «О принятии на государственную охрану памятников истории и культуры области», согласно приложению.

2. Определить, что деятельность в границах территории объекта культурного наследия, указанного в пункте 1 настоящего постановления, осуществляется в соответствии с требованиями, предусмотренными статьями 5<sup>1</sup>, 47<sup>3</sup> Федерального закона от 25.06.2002 № 73-ФЗ.

3. Настоящее постановление вступает в силу со дня его официального опубликования.

4. Контроль за выполнением настоящего постановления возложить на заместителя председателя комитета по охране объектов культурного наследия Ростовской области – начальника отдела охраны объектов культурного наследия Коробову И.В.

Председатель комитета  
по охране объектов культурного  
наследия Ростовской области



И.В. Грунский

Приложение  
к постановлению  
комитета по охране объектов  
культурного наследия  
Ростовской области  
от 26.06.2019 № 20/01-01/167

**ГРАНИЦЫ**

территории объекта культурного наследия регионального значения  
«Монумент «Танк», расположенного по адресу: Ростовская область,  
Егорлыкский район, ст. Егорлыкская, развилка дороги Ростов-Ставрополь  
(местоположение: Ростовская область, Егорлыкский район, ст. Егорлыкская,  
западная окраина ст. Егорлыкской, на трассе Ростов-Сальск), состоящего на  
государственной охране в соответствии с постановлением Главы администрации  
Ростовской области от 14.03.1994 № 69 «О принятии на государственную охрану  
памятников истории и культуры области»

1. Таблица координат характерных точек границ территории объекта  
культурного наследия регионального значения «Монумент «Танк»,  
расположенного по адресу: Ростовская область, Егорлыкский район, ст.  
Егорлыкская, развилка дороги Ростов-Ставрополь (уточненный адрес: Ростовская  
область, Егорлыкский район, ст. Егорлыкская, западная окраина ст. Егорлыкской,  
на трассе Ростов-Сальск), состоящего на государственной охране в соответствии с  
постановлением Главы администрации Ростовской области от 14.03.1994 № 69 «О  
принятии на государственную охрану памятников истории и культуры области»

Объект культурного наследия регионального значения «Монумент «Танк»,  
расположенного по адресу: Ростовская область, Егорлыкский район, ст.  
Егорлыкская, развилка дороги Ростов-Ставрополь (уточненный адрес: Ростовская  
область, Егорлыкский район, ст. Егорлыкская, западная окраина ст. Егорлыкской,  
на трассе Ростов-Сальск), состоит на государственной охране в соответствии с  
постановлением Главы администрации Ростовской области от 14.03.1994 № 69 «О  
принятии на государственную охрану памятников истории и культуры области»  
(далее – объект культурного наследия)



Обозначение (номер) характерной точки	Координаты характерных точек во Всемирной геодезической системе координат (WGS-84)		Координаты характерных точек в местной системе координат (МСК)	
	Северной широты	Восточной долготы	X	Y
Точка 1	46°35'14.10	40°37'54.72	350462.36	2273171.55
Точка 2	46°35'14.34	40°37'54.71	350469.64	2273171.37
Точка 3	46°35'14.35	40°37'55.39	350470.00	2273185.78
Точка 4	46°35'14.29	40°37'55.39	350468.06	2273185.82

Точка 5	46°35'14.29	40°37'55.74	350468.21	2273193.31
Точка 6	46°35'14.18	40°37'55.79	350464.78	2273194.42
Точка 7	46°35'14.18	40°37'55.40	350464.66	2273185.94
Точка 8	46°35'14.11	40°37'55.40	350462.72	2273185.96


## 2. Схема границ территории объекта культурного наследия



Условные обозначения:

-  – объект культурного наследия;
-  – границы территории объекта культурного наследия;
- 1-8 – характерные точки границ территории объекта культурного наследия.

Председатель комитета  
по охране объектов культурного  
наследия Ростовской области



И.В. Грунский