



## КОМИТЕТ ПО ОХРАНЕ ОБЪЕКТОВ КУЛЬТУРНОГО НАСЛЕДИЯ РОСТОВСКОЙ ОБЛАСТИ

### ПОСТАНОВЛЕНИЕ

от 18.06.2019 № 20/01-01/142

г. Ростов-на-Дону

#### Об утверждении границ территории объекта культурного наследия регионального значения «Памятник В.И. Ленину»

В соответствии со статьей 3<sup>1</sup> Федерального закона от 25.06.2002 № 73-ФЗ «Об объектах культурного наследия (памятниках истории и культуры) народов Российской Федерации», на основании проекта границ территории объекта культурного наследия регионального значения «Памятник В.И. Ленину», решения Малого Совета Ростовского областного Совета народных депутатов от 18.11.1992 № 301 «О принятии на государственную охрану памятников истории и культуры в Ростовской области», комитет по охране объектов культурного наследия Ростовской области **п о с т а н о в л я е т**:


1. Утвердить границы территории объекта культурного наследия регионального значения «Памятник В.И. Ленину», расположенного по адресу: Ростовская область, Сальский район, г. Сальск, центральная пл. (уточненный адрес: Ростовская область, г. Сальск, ул. Ленина, литер № 1), состоящего на государственной охране в соответствии с решением Малого Совета Ростовского областного Совета народных депутатов от 18.11.1992 № 301, согласно приложению.

2. Определить, что деятельность в границах территории объекта культурного наследия, указанного в пункте 1 настоящего постановления, осуществляется в соответствии с требованиями, предусмотренными статьями 5<sup>1</sup>, 47<sup>3</sup> Федерального закона от 25.06.2002 № 73-ФЗ.

3. Настоящее постановление вступает в силу со дня его официального опубликования.

4. Контроль за выполнением настоящего постановления возложить на заместителя председателя комитета по охране объектов культурного наследия Ростовской области – начальника отдела охраны объектов культурного наследия Коробову И.В.

Председатель комитета  
по охране объектов культурного  
наследия Ростовской области



И.В. Грунский

Приложение  
к постановлению  
комитета по охране объектов  
культурного наследия  
Ростовской области  
от 18.06.2019 № 20/01-01/142

**ГРАНИЦЫ**

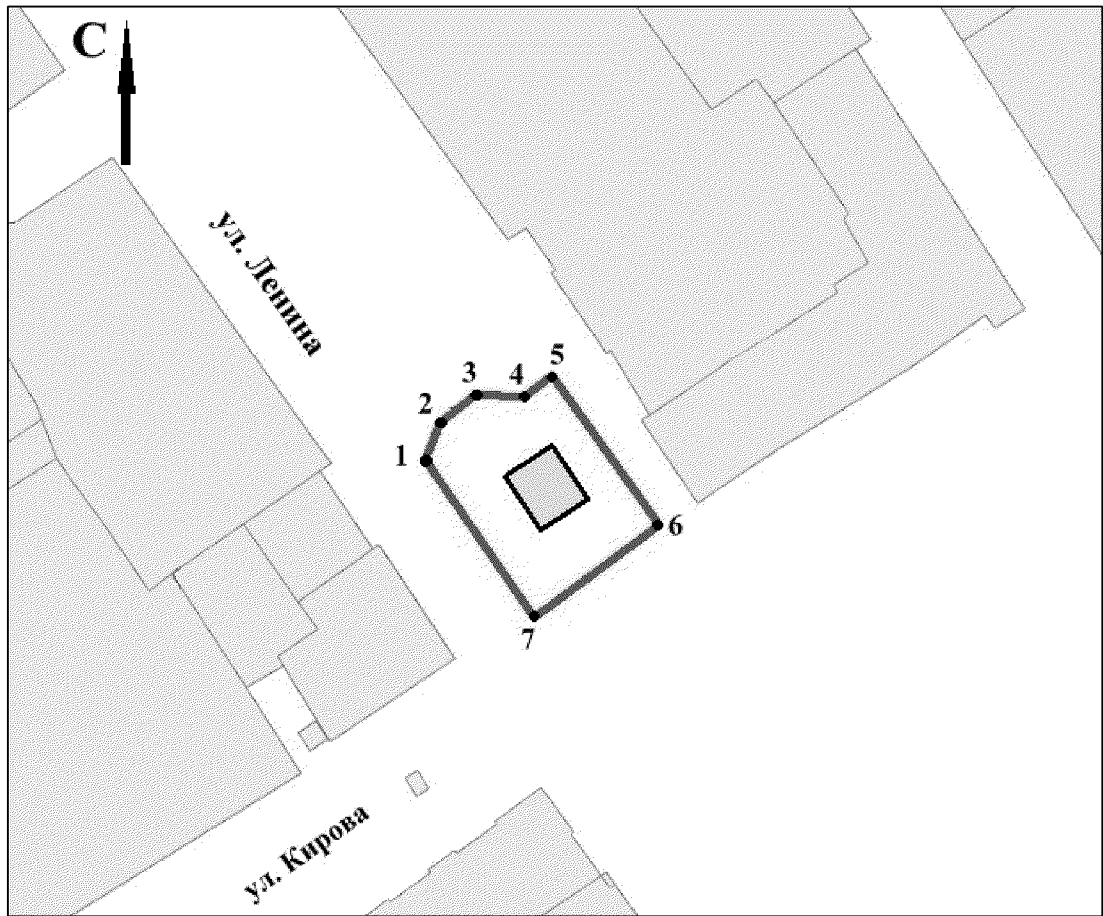
территории объекта культурного наследия регионального значения «Памятник В.И. Ленину», расположенного по адресу: Ростовская область, Сальский район, г. Сальск, центральная пл. (уточненный адрес: Ростовская область, г. Сальск, ул. Ленина, литер № 1), состоящего на государственной охране в соответствии с решением Малого Совета Ростовского областного Совета народных депутатов от 18.11.1992 № 301 «О принятии на государственную охрану памятников истории и культуры в Ростовской области»

1. Таблица координат характерных точек границ территории объекта культурного наследия регионального значения «Памятник В.И. Ленину», расположенного по адресу: Ростовская область, Сальский район, г. Сальск, центральная пл. (уточненный адрес: Ростовская область, г. Сальск, ул. Ленина, литер № 1), состоящего на государственной охране в соответствии с решением Малого Совета Ростовского областного Совета народных депутатов от 18.11.1992 № 301 «О принятии на государственную охрану памятников истории и культуры в Ростовской области»

Объект культурного наследия регионального значения «Памятник В.И. Ленину», расположенный по адресу: Ростовская область, Сальский район, г. Сальск, центральная пл. (уточненный адрес: Ростовская область, г. Сальск, ул. Ленина, литер № 1), состоящего на государственной охране в соответствии с решением Малого Совета Ростовского областного Совета народных депутатов от 18.11.1992 № 301 (далее – объект культурного наследия).


Обозначение (номер) характерной точки	Координаты характерных точек во Всемирной геодезической системе координат (WGS-84)		Координаты характерных точек в местной системе координат (МСК)	
	Северной широты	Восточной долготы	X	Y
Точка 1	46°28'31.35	41°32'26.90	338116.80	2342920.14
Точка 2	46°28'31.51	41°32'27.01	338121.83	2342922.46
Точка 3	46°28'31.65	41°32'27.25	338126.09	2342927.46
Точка 4	46°28'31.64	41°32'27.55	338125.97	2342933.92
Точка 5	46°28'31.74	41°32'27.75	338128.93	2342938.17
Точка 6	46°28'31.06	41°32'28.46	338108.05	2342953.49
Точка 7	46°28'30.64	41°32'27.62	338095.11	2342935.63

## 2. Схема границ территории объекта культурного наследия




Условные обозначения:

 – объект культурного наследия;

 – границы территории объекта культурного наследия;

**1-7** – характерные точки границ территории объекта культурного наследия.

Председатель комитета  
по охране объектов культурного  
наследия Ростовской области



И.В. Грунский