



КОМИТЕТ ПО ОХРАНЕ ОБЪЕКТОВ КУЛЬТУРНОГО НАСЛЕДИЯ РОСТОВСКОЙ ОБЛАСТИ

ПОСТАНОВЛЕНИЕ

от 18.06.2019 № 20/01-01/145

г. Ростов-на-Дону

Об утверждении границ территории объекта культурного наследия регионального значения «Церковь Георгия Победоносца» (уточненное наименование: «Церковь Георгия Победоносца»)

В соответствии со статьей 3¹ Федерального закона от 25.06.2002 № 73-ФЗ «Об объектах культурного наследия (памятниках истории и культуры) народов Российской Федерации», на основании проекта границ территории объекта культурного наследия регионального значения «Церковь Георгия Победоносца» (уточненное наименование: «Церковь Георгия Победоносца»), решения Малого Совета Ростовского областного Совета народных депутатов от 18.11.1992 № 301 «О принятии на государственную охрану памятников истории и культуры в Ростовской области», комитет по охране объектов культурного наследия Ростовской области **п о с т а н о в л я е т**:


1. Утвердить границы территории объекта культурного наследия регионального значения «Церковь Георгия Победоносца» (уточненное наименование: «Церковь Георгия Победоносца»), расположенного по адресу: Ростовская область, Сальский район, с. Сандата (уточненный адрес: Ростовская область, Сальский район, с. Сандата, ул. Матросова, 1, литер А), состоящего на государственной охране в соответствии с решением Малого Совета Ростовского областного Совета народных депутатов от 18.11.1992 № 301, согласно приложению.

2. Определить, что деятельность в границах территории объекта культурного наследия, указанного в пункте 1 настоящего постановления, осуществляется в соответствии с требованиями, предусмотренными статьями 5¹, 47³ Федерального закона от 25.06.2002 № 73-ФЗ.

3. Настоящее постановление вступает в силу со дня его официального опубликования.

4. Контроль за выполнением настоящего постановления возложить на заместителя председателя комитета по охране объектов культурного наследия Ростовской области – начальника отдела охраны объектов культурного наследия Коробову И.В.

Председатель комитета
по охране объектов культурного
наследия Ростовской области



И.В. Грунский

Приложение
к постановлению
комитета по охране объектов
культурного наследия
Ростовской области
от 18.06.2019 № 20/01-01/145

ГРАНИЦЫ

территории объекта культурного наследия регионального значения
«Церковь Георгия Победоносца» (уточненное наименование: «Церковь Георгия
Победоносца»), расположенного по адресу: Ростовская область, Сальский район,
с. Сандата (уточненный адрес: Ростовская область, Сальский район, с. Сандата,
ул. Матросова, 1, литер А), состоящего на государственной охране в соответствии
с решением Малого Совета Ростовского областного Совета народных депутатов
от 18.11.1992 № 301 «О принятии на государственную охрану памятников истории
и культуры в Ростовской области»

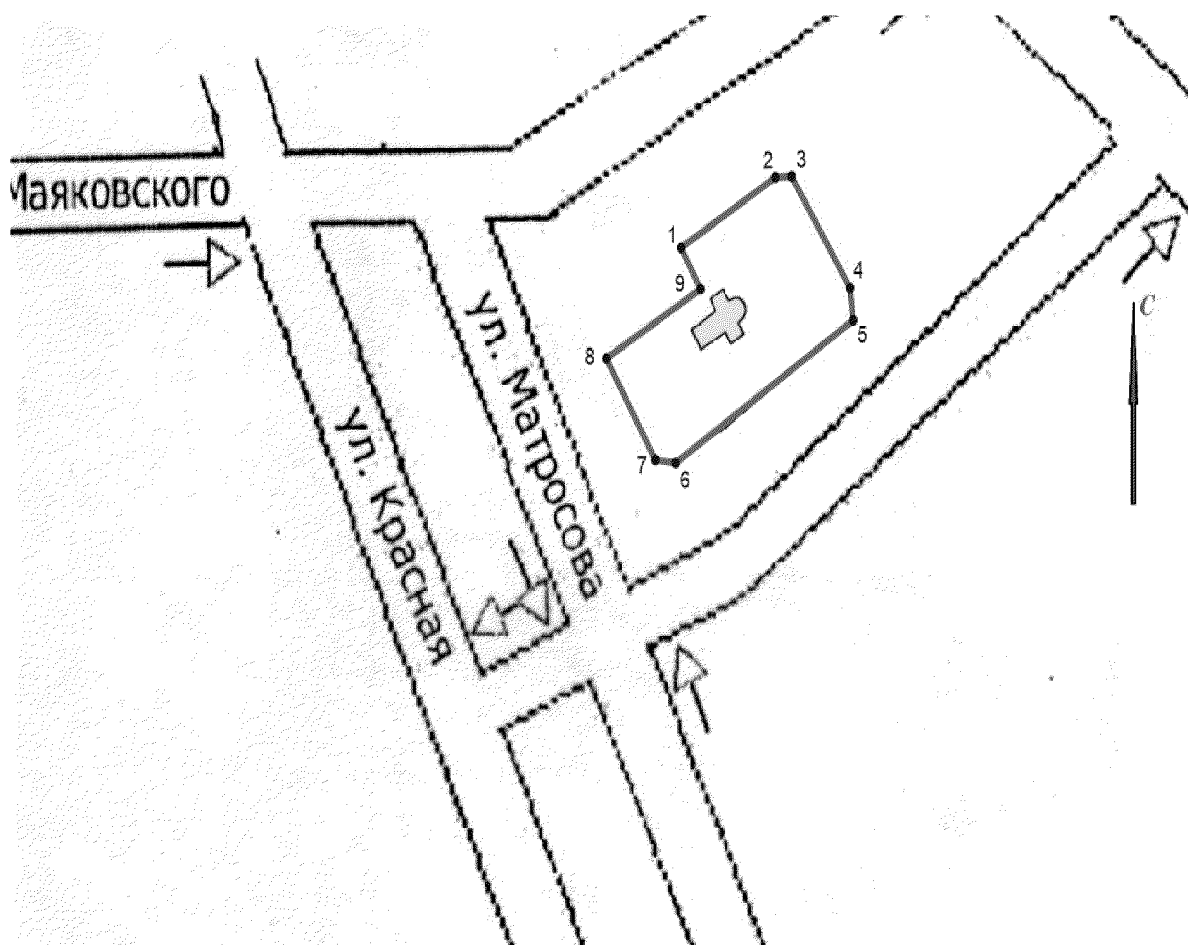
1. Таблица координат характерных точек границ территории объекта
культурного наследия регионального значения «Церковь Георгия Победоносца»
(уточненное наименование: «Церковь Георгия Победоносца»), расположенного по
адресу: Ростовская область, Сальский район, с. Сандата (уточненный адрес:
Ростовская область, Сальский район, с. Сандата, ул. Матросова, 1, литер А),
состоящего на государственной охране в соответствии с решением Малого
Совета Ростовского областного Совета народных депутатов от 18.11.1992 № 301
«О принятии на государственную охрану памятников истории и культуры в
Ростовской области»

Объект культурного наследия регионального значения «Церковь Георгия
Победоносца» (уточненное наименование: «Церковь Георгия Победоносца»),
расположенного по адресу: Ростовская область, Сальский район, с. Сандата
(уточненный адрес: Ростовская область, Сальский район, с. Сандата, ул.
Матросова, 1, литер А), состоящего на государственной охране в соответствии с
решением Малого Совета Ростовского областного Совета народных депутатов от
18.11.1992 № 301 (далее – объект культурного наследия).

Обозначение (номер) характерной точки	Координаты характерных точек во Всемирной геодезической системе координат (WGS-84)		Координаты характерных точек в местной системе координат (МСК)	
	Северной широты	Восточной долготы	X	Y
Точка 1	46°16'15.659"	41°46'53.233"	315559.28	2361632.46
Точка 2	46°16'15.651"	41°46'55.157"	315559.44	2361673.65
Точка 3	46°16'15.470"	41°46'55.482"	315553.93	2361680.66
Точка 4	46°16'12.571"	41°46'55.466"	315464.42	2361681.22


Точка 5	46°16'12.345"	41°46'55.187"	315457.37	2361675.32
Точка 6	46°16'12.275"	41°46'51.426"	315454.42	2361594.80
Точка 7	46°16'12.469"	41°46'51.095"	315460.33	2361587.67
Точка 8	46°16'14.652"	41°46'51.102"	315527.73	2361587.13
Точка 9	46°16'14.636"	41°46'53.224"	315527.69	2361632.58

2. Схема границ территории объекта культурного наследия




Условные обозначения:

 – объект культурного наследия;

 – границы территории объекта культурного наследия;

1-9 – характерные точки границ территории объекта культурного наследия.

Председатель комитета
по охране объектов культурного
наследия Ростовской области



И.В. Грунский