



КОМИТЕТ ПО ОХРАНЕ ОБЪЕКТОВ КУЛЬТУРНОГО НАСЛЕДИЯ РОСТОВСКОЙ ОБЛАСТИ

ПОСТАНОВЛЕНИЕ

от 18.06.2019 № 20/01-01/141

г. Ростов-на-Дону

Об утверждении границ территории объекта культурного наследия регионального значения «Памятник И.О. Коломийцеву – первому послу РСФСР в Иране, погибшему в 1919 г.»

В соответствии со статьей 3¹ Федерального закона от 25.06.2002 № 73-ФЗ «Об объектах культурного наследия (памятниках истории и культуры) народов Российской Федерации», на основании проекта границ территории объекта культурного наследия регионального значения «Памятник И.О. Коломийцеву – первому послу РСФСР в Иране, погибшему в 1919 г.», решения Малого Совета Ростовского областного Совета народных депутатов от 18.11.1992 № 301 «О принятии на государственную охрану памятников истории и культуры в Ростовской области», комитет по охране объектов культурного наследия Ростовской области **п о с т а н о в л я е т**:

1. Утвердить границы территории объекта культурного наследия регионального значения «Памятник И.О. Коломийцеву – первому послу РСФСР в Иране, погибшему в 1919 г.», расположенного по адресу: Ростовская область, Сальский район, г. Сальск (уточненный адрес: Ростовская область, г. Сальск, ул. Ленина, литер № 1), состоящего на государственной охране в соответствии с решением Малого Совета Ростовского областного Совета народных депутатов от 18.11.1992 № 301, согласно приложению.

2. Определить, что деятельность в границах территории объекта культурного наследия, указанного в пункте 1 настоящего постановления, осуществляется в соответствии с требованиями, предусмотренными статьями 5¹, 47³ Федерального закона от 25.06.2002 № 73-ФЗ.

3. Настоящее постановление вступает в силу со дня его официального опубликования.

4. Контроль за выполнением настоящего постановления возложить на заместителя председателя комитета по охране объектов культурного наследия Ростовской области – начальника отдела охраны объектов культурного наследия Коробову И.В.

Председатель комитета
по охране объектов культурного
наследия Ростовской области



И.В. Грунский

Приложение
к постановлению
комитета по охране объектов
культурного наследия
Ростовской области
от 18.06.2019 № 20/01-01/141

ГРАНИЦЫ

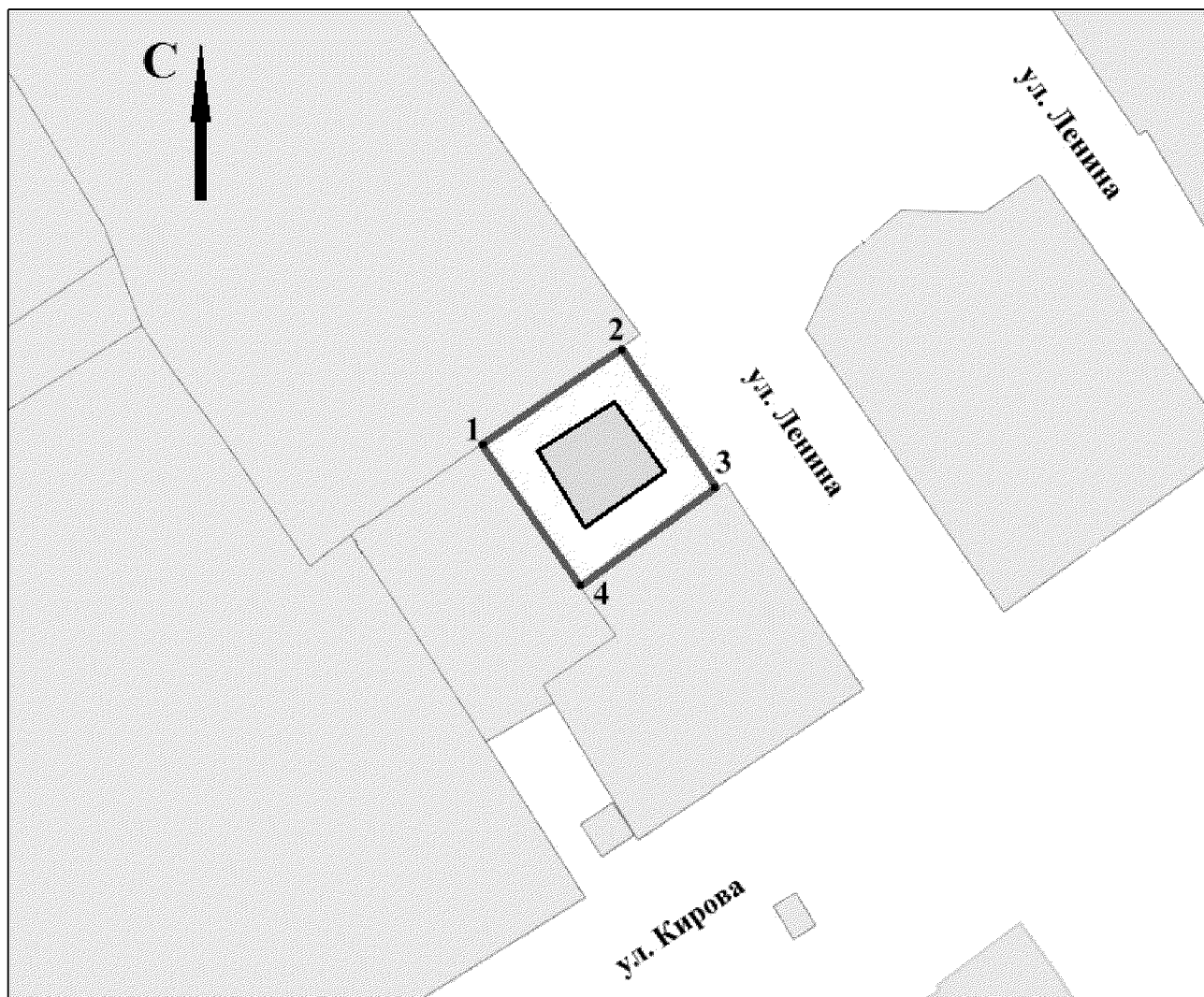
территории объекта культурного наследия регионального значения «Памятник И.О. Коломийцеву – первому послу РСФСР в Иране, погибшему в 1919 г.», расположенного по адресу: Ростовская область, Сальский район, г. Сальск (уточненный адрес: Ростовская область, г. Сальск, ул. Ленина, литер № 1), состоящего на государственной охране в соответствии с решением Малого Совета Ростовского областного Совета народных депутатов от 18.11.1992 № 301 «О принятии на государственную охрану памятников истории и культуры в Ростовской области»

1. Таблица координат характерных точек границ территории объекта культурного наследия регионального значения «Памятник И.О. Коломийцеву – первому послу РСФСР в Иране, погибшему в 1919 г.», расположенного по адресу: Ростовская область, Сальский район, г. Сальск (уточненный адрес: Ростовская область, г. Сальск, ул. Ленина, литер № 1), состоящего на государственной охране в соответствии с решением Малого Совета Ростовского областного Совета народных депутатов от 18.11.1992 № 301 «О принятии на государственную охрану памятников истории и культуры в Ростовской области»

Объект культурного наследия регионального значения «Памятник И.О. Коломийцеву – первому послу РСФСР в Иране, погибшему в 1919 г.», расположен по адресу: Ростовская область, Сальский район, г. Сальск (уточненный адрес: Ростовская область, г. Сальск, ул. Ленина, литер № 1), состоит на государственной охране в соответствии с решением Малого Совета Ростовского областного Совета народных депутатов от 18.11.1992 № 301 (далее – объект культурного наследия).


Обозначение (номер) характерной точки	Координаты характерных точек во Всемирной геодезической системе координат (WGS-84)		Координаты характерных точек в местной системе координат (МСК)	
	Северной широты	Восточной долготы	X	Y
Точка 1	46°28'31.06	41°32'25.71	338107.71	2342894.87
Точка 2	46°28'31.30	41°32'26.22	338115.21	2342905.58
Точка 3	46°28'30.95	41°32'26.57	338104.31	2342913.12
Точка 4	46°28'30.71	41°32'26.07	338096.81	2342902.62

2. Схема границ территории объекта культурного наследия




Условные обозначения:

 – объект культурного наследия;

 – границы территории объекта культурного наследия;

1- 4 – характерные точки границ территории объекта культурного наследия.

Председатель комитета
по охране объектов культурного
наследия Ростовской области



И.В. Грунский