



## КОМИТЕТ ПО ОХРАНЕ ОБЪЕКТОВ КУЛЬТУРНОГО НАСЛЕДИЯ РОСТОВСКОЙ ОБЛАСТИ

### ПОСТАНОВЛЕНИЕ

от 18.06.2019 № 20/01-01/151

г. Ростов-на-Дону

#### Об утверждении границ территории объекта культурного наследия регионального значения «мемориальное здание (ж.д.)» (уточненное наименование: «Жилой дом А. Анастасьевой, III четв. XIX в.»)

В соответствии со статьей 3<sup>1</sup> Федерального закона от 25.06.2002 № 73-ФЗ «Об объектах культурного наследия (памятниках истории и культуры) народов Российской Федерации», на основании проекта границ территории объекта культурного наследия регионального значения «мемориальное здание (ж.д.)» (уточненное наименование: «Жилой дом А. Анастасьевой, III четв. XIX в.»), решения Малого Совета Ростовского областного Совета народных депутатов от 18.11.1992 № 301 «О принятии на государственную охрану памятников истории и культуры в Ростовской области» комитет по охране объектов культурного наследия Ростовской области **п о с т а н о в л я е т**:

1. Утвердить границы территории объекта культурного наследия регионального значения «мемориальное здание (ж.д.)» (уточненное наименование: «Жилой дом А. Анастасьевой, III четв. XIX в.»), расположенного по адресу: Ростовская область, г. Таганрог, ул. Греческая, 63 (уточненный адрес: Ростовская область, г. Таганрог, ул. Греческая, 63, литер А), состоящего на государственной охране в соответствии с решением Малого Совета Ростовского областного Совета народных депутатов от 18.11.1992 № 301, согласно приложению.

2. Определить, что деятельность в границах территории объекта культурного наследия, указанного в пункте 1 настоящего постановления, осуществляется в соответствии с требованиями, предусмотренными статьями 5<sup>1</sup>, 47<sup>3</sup> Федерального закона от 25.06.2002 № 73-ФЗ.

3. Настоящее постановление вступает в силу со дня его официального опубликования.

4. Контроль за выполнением настоящего постановления возложить на заместителя председателя комитета по охране объектов культурного наследия Ростовской области – начальника отдела охраны объектов культурного наследия Коробову И.В.

Председатель комитета  
по охране объектов культурного  
наследия Ростовской области



И.В. Грунский

Приложение  
к постановлению  
комитета по охране объектов  
культурного наследия  
Ростовской области  
от 18.06.2019 № 20/01-01/151

**ГРАНИЦЫ**

территории объекта культурного наследия регионального значения  
«мемориальное здание (ж.д.)» (уточненное наименование: «Жилой дом  
А. Анастасьевой, III четв. XIX в.»), расположенного по адресу: Ростовская область,  
г. Таганрог, ул. Греческая, 63 (уточненный адрес: Ростовская область, г. Таганрог,  
ул. Греческая, 63, литер А), состоящего на государственной охране в соответствии  
с решением Малого Совета Ростовского областного Совета народных депутатов  
от 18.11.1992 № 301 «О принятии на государственную охрану памятников истории  
и культуры в Ростовской области»

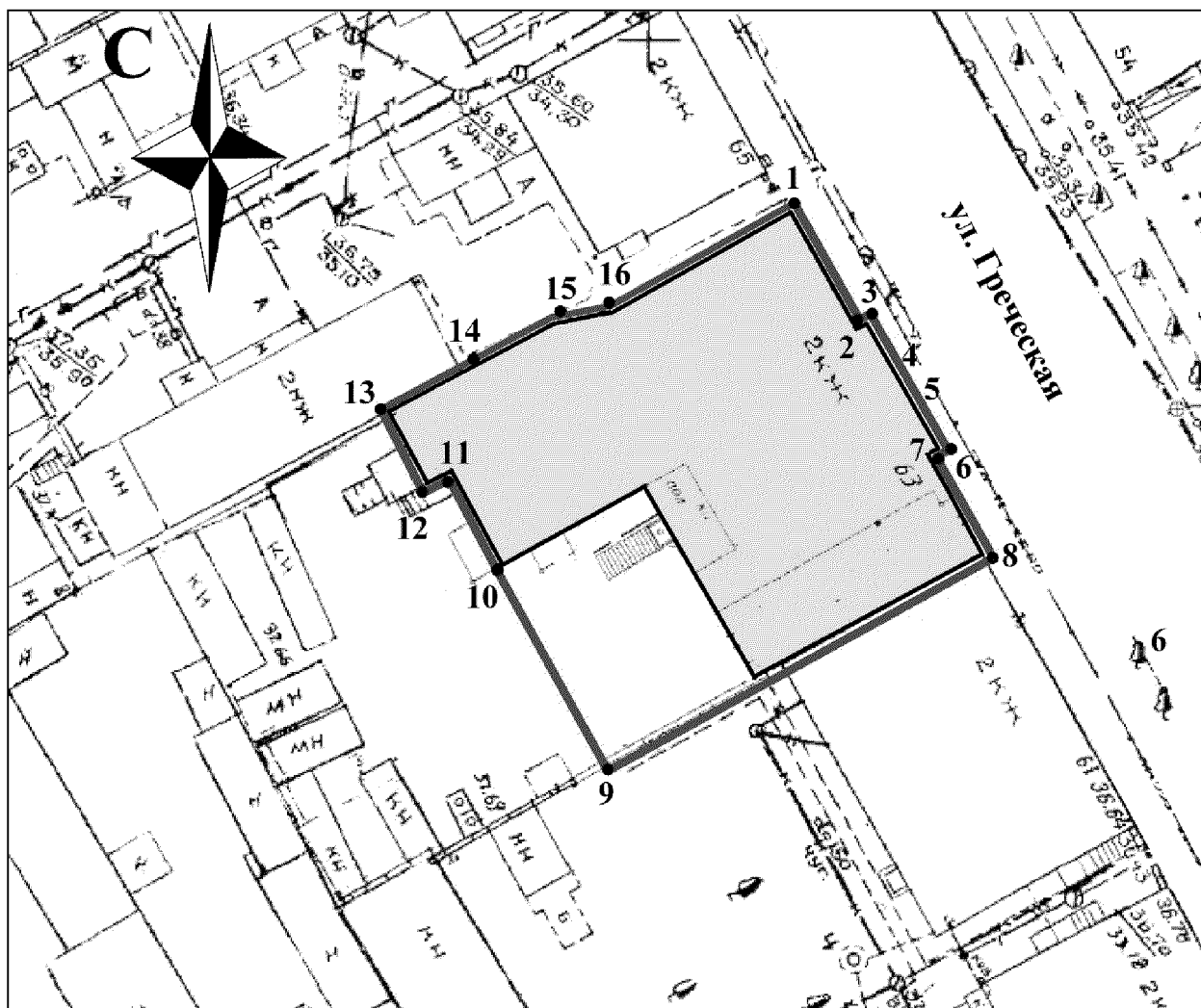
1. Таблица координат характерных точек границ территории объекта культурного наследия регионального значения «мемориальное здание (ж.д.)» (уточненное наименование: «Жилой дом А. Анастасьевой, III четв. XIX в.»), расположенного по адресу: Ростовская область, г. Таганрог, ул. Греческая, 63 (уточненный адрес: Ростовская область, г. Таганрог, ул. Греческая, 63, литер А), состоящего на государственной охране в соответствии с решением Малого Совета Ростовского областного Совета народных депутатов от 18.11.1992 № 301 «О принятии на государственную охрану памятников истории и культуры в Ростовской области»

Объект культурного наследия регионального значения «мемориальное здание (ж.д.)» (уточненное наименование: «Жилой дом А. Анастасьевой, III четв. XIX в.») расположен по адресу: Ростовская область, г. Таганрог, ул. Греческая, 63 (уточненный адрес: Ростовская область, г. Таганрог, ул. Греческая, 63, литер А), состоит на государственной охране в соответствии с решением Малого Совета Ростовского областного Совета народных депутатов от 18.11.1992 № 301 (далее – объект культурного наследия).



Обозначение (номер) характерной точки	Координаты характерных точек во Всемирной геодезической системе координат (WGS-84)		Координаты характерных точек в местной системе координат (МСК)	
	Северной широты	Восточной долготы	X	Y
Точка 1	47°12'41.42	38°56'17.33	420247.24	1372443.56
Точка 2	47°12'41.20	38°56'17.51	420240.74	1372447.29
Точка 3	47°12'41.21	38°56'17.52	420240.96	1372447.62
Точка 4	47°12'41.16	38°56'17.56	420239.41	1372448.51

Точка 5	47°12'41.12	38°56'17.60	420238.15	1372449.27
Точка 6	47°12'41.07	38°56'17.64	420236.59	1372450.17
Точка 7	47°12'41.06	38°56'17.63	420236.36	1372449.84
Точка 8	47°12'40.73	38°56'17.93	420226.08	1372456.28
Точка 9	47°12'40.28	38°56'16.77	420212.12	1372432.05
Точка 10	47°12'40.67	38°56'16.46	420224.11	1372425.45
Точка 11	47°12'40.88	38°56'16.30	420230.28	1372422.08
Точка 12	47°12'40.84	38°56'16.22	420229.24	1372420.24
Точка 13	47°12'40.99	38°56'16.10	420233.80	1372417.78
Точка 14	47°12'41.09	38°56'16.37	420236.86	1372423.46
Точка 15	47°12'41.20	38°56'16.64	420240.31	1372429.12
Точка 16	47°12'41.21	38°56'16.79	420240.81	1372432.16


## 2. Схема границ территории объекта культурного наследия



Условные обозначения:

-  – объект культурного наследия;
-  – границы территории объекта культурного наследия;
- 1 – 16 – характерные точки границ территории объекта культурного наследия.

Председатель комитета  
по охране объектов культурного  
наследия Ростовской области



И.В. Грунский