



КОМИТЕТ ПО ОХРАНЕ ОБЪЕКТОВ КУЛЬТУРНОГО НАСЛЕДИЯ РОСТОВСКОЙ ОБЛАСТИ

ПОСТАНОВЛЕНИЕ

от 14.06.2019 № 20/01-01/129

г. Ростов-на-Дону

**Об утверждении границ территории
объекта культурного наследия федерального значения
«Здание мужской гимназии, в которой в разные годы учились член
декабристских кружков Сухоруков Василий Дмитриевич, географ Мушкетов
Иван Васильевич и сподвижник А.И. Ульянова народоволец Генералов Василий
Денисович»**

В соответствии со статьей 3¹ Федерального закона от 25.06.2002 № 73-ФЗ «Об объектах культурного наследия (памятниках истории и культуры) народов Российской Федерации», на основании проекта границ территории объекта культурного наследия федерального значения «Здание мужской гимназии, в которой в разные годы учились член декабристских кружков Сухоруков Василий Дмитриевич, географ Мушкетов Иван Васильевич и сподвижник А.И. Ульянова народоволец Генералов Василий Денисович», постановления Совета Министров Российской Советской Федеративной Социалистической Республики от 07.09.1976 № 495 «О дополнении постановления Совета Министров РСФСР от 30 августа 1960 г. № 1327 «О дальнейшем улучшении дела охраны памятников культуры в РСФСР» комитет по охране объектов культурного наследия Ростовской области **п о с т а н о в л я е т**:

1. Утвердить границы территории объекта культурного наследия федерального значения «Здание мужской гимназии, в которой в разные годы учились член декабристских кружков Сухоруков Василий Дмитриевич, географ Мушкетов Иван Васильевич и сподвижник А.И. Ульянова народоволец Генералов Василий Денисович», расположенного по адресу: Ростовская область, г. Новочеркасск, пр. Ермака, 92 (уточненный адрес: Ростовская область, г. Новочеркасск, просп. Ермака, 92/75 ул. Просвещения, литер А), состоящего на государственной охране в соответствии с постановлением Совета Министров Российской Советской Федеративной Социалистической Республики от 07.09.1976 № 495, согласно приложению.

2. Определить, что деятельность в границах территории объекта культурного наследия, указанного в пункте 1 настоящего постановления, осуществляется в соответствии с требованиями, предусмотренными статьями 5¹, 47³ Федерального закона от 25.06.2002 № 73-ФЗ.

3. Настоящее постановление вступает в силу со дня его официального опубликования.

4. Контроль за выполнением настоящего постановления возложить на заместителя председателя комитета по охране объектов культурного наследия Ростовской области – начальника отдела охраны объектов культурного наследия Коровову И.В.

Председатель комитета
по охране объектов культурного
наследия Ростовской области



И.В. Грунский

Приложение
к постановлению
комитета по охране объектов
культурного наследия
Ростовской области
от 14.06.2019 № 20/01-01/129

ГРАНИЦЫ

территории объекта культурного наследия федерального значения «Здание мужской гимназии, в которой в разные годы учились член декабристских кружков Сухоруков Василий Дмитриевич, географ Мушкетов Иван Васильевич и сподвижник А.И. Ульянова народоволец Генералов Василий Денисович», расположенного по адресу: Ростовская область, г. Новочеркасск, пр. Ермака, 92 (уточненный адрес: Ростовская область, г. Новочеркасск, просп. Ермака, 92/75 ул. Просвещения, литер А), состоящего на государственной охране в соответствии с постановлением Совета Министров Российской Советской Федеративной Социалистической Республики от 07.09.1976 № 495 «О дополнении постановления Совета Министров РСФСР от 30 августа 1960 г. № 1327 «О дальнейшем улучшении дела охраны памятников культуры в РСФСР»

1. Таблица координат характерных точек границ территории
объекта культурного наследия регионального значения

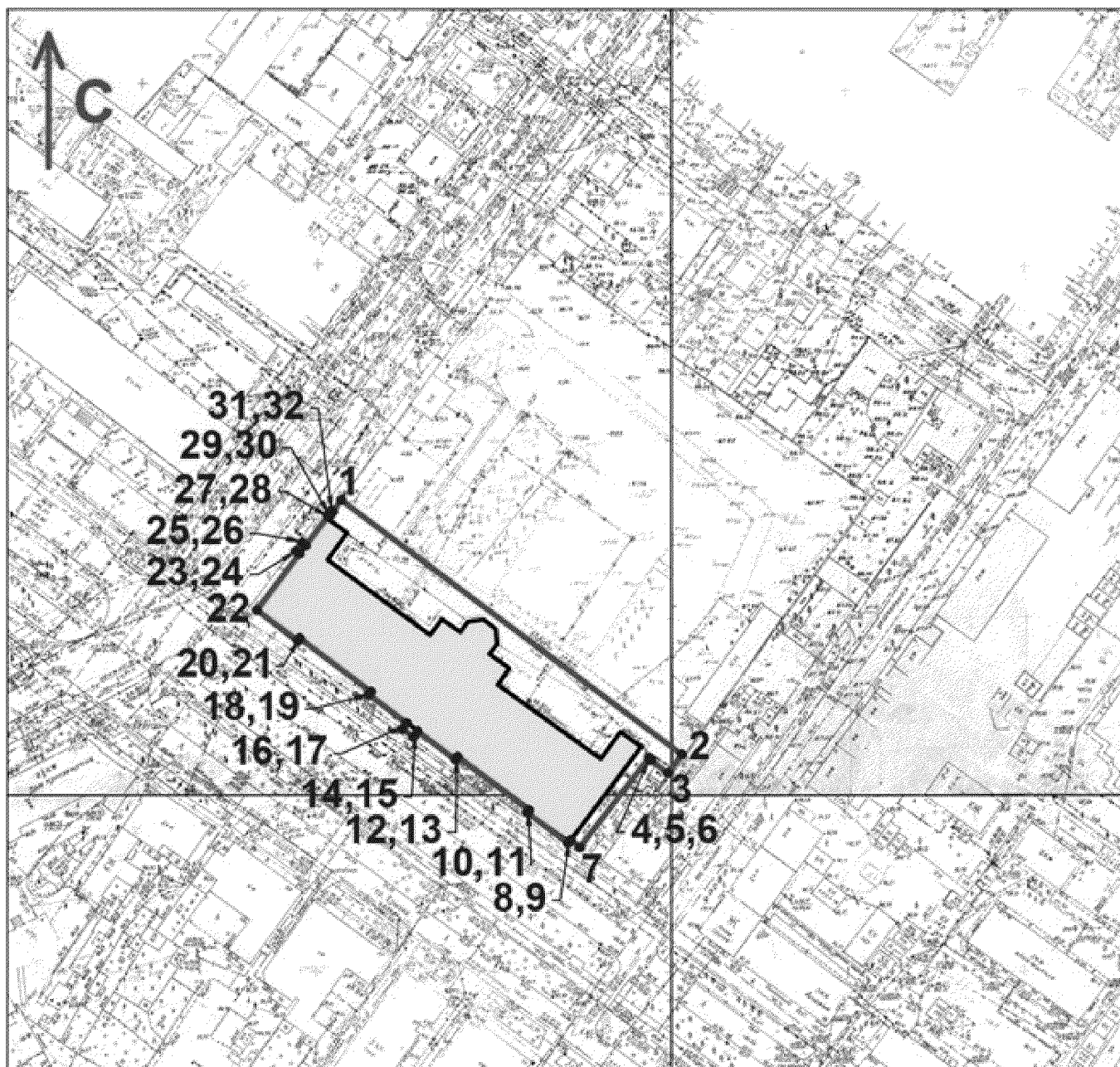
«Здание мужской гимназии, в которой в разные годы учились член декабристских кружков Сухоруков Василий Дмитриевич, географ Мушкетов Иван Васильевич и сподвижник А.И. Ульянова народоволец Генералов Василий Денисович», расположенного по адресу: Ростовская область, г. Новочеркасск, пр. Ермака, 92 (уточненный адрес: Ростовская область, г. Новочеркасск, просп. Ермака, 92/75 ул. Просвещения, литер А), состоящего на государственной охране в соответствии с постановлением Совета Министров Российской Советской Федеративной Социалистической Республики от 07.09.1976 № 495 «О дополнении постановления Совета Министров РСФСР от 30 августа 1960 г. № 1327 «О дальнейшем улучшении дела охраны памятников культуры в РСФСР»

Объект культурного наследия регионального значения «Здание мужской гимназии, в которой в разные годы учились член декабристских кружков Сухоруков Василий Дмитриевич, географ Мушкетов Иван Васильевич и сподвижник А.И. Ульянова народоволец Генералов Василий Денисович», расположен по адресу: Ростовская область, г. Новочеркасск, пр. Ермака, 92 (уточненный адрес: Ростовская область, г. Новочеркасск, просп. Ермака, 92/75 ул. Просвещения, литер А), состоит на государственной охране в соответствии с постановлением Совета Министров Российской Советской Федеративной Социалистической Республики от 07.09.1976 № 495 (далее – объект культурного наследия).


Обозначение (номер характерной точки)	Координаты характерных точек во Всемирной геодезической системе координат (WGS-84)		Координаты характерных точек в местной системе координат (МСК)	
	Северной широты	Восточной долготы	X	Y
Точка 1	47°25'13.387885	40°05'55.530737	443402.34	2233360.62
Точка 2	47°25'11.098326	40°06'00.15679	443330.53	2233456.78
Точка 3	47°25'10.926913	40°05'59.973117	443325.28	2233452.87
Точка 4	47°25'11.039429	40°05'59.741278	443328.81	2233448.05

Точка 5	47°25'11.047578	40°05'59.748298	443329.06	2233448.2
Точка 6	47°25'11.063836	40°05'59.715106	443329.57	2233447.51
Точка 7	47°25'10.237555	40°05'58.800047	443304.27	2233428.04
Точка 8	47°25'10.305192	40°05'58.669147	443306.39	2233425.32
Точка 9	47°25'10.27386	40°05'58.63723	443305.43	2233424.64
Точка 10	47°25'10.549681	40°05'58.083484	443314.08	2233413.13
Точка 11	47°25'10.572845	40°05'58.105997	443314.79	2233413.61
Точка 12	47°25'11.053664	40°05'57.136612	443329.87	2233393.46
Точка 13	47°25'11.026247	40°05'57.108446	443329.03	2233392.86
Точка 14	47°25'11.282916	40°05'56.590799	443337.08	2233382.10
Точка 15	47°25'11.229396	40°05'56.53683	443335.44	2233380.95
Точка 16	47°25'11.300494	40°05'56.392989	443337.67	2233377.96
Точка 17	47°25'11.355931	40°05'56.443586	443339.37	2233379.04
Точка 18	47°25'11.61037	40°05'55.930746	443347.35	2233368.38
Точка 19	47°25'11.638442	40°05'55.959855	443348.21	2233369.00
Точка 20	47°25'12.120875	40°05'54.990432	443363.34	2233348.85
Точка 21	47°25'12.096412	40°05'54.967465	443362.59	2233348.36
Точка 22	47°25'12.371882	40°05'54.410852	443371.23	2233336.79
Точка 23	47°25'12.892049	40°05'54.97369	443387.16	2233348.77
Точка 24	47°25'12.914344	40°05'54.925607	443387.86	2233347.77
Точка 25	47°25'12.992063	40°05'55.010181	443390.24	2233349.57
Точка 26	47°25'12.967814	40°05'55.056866	443389.48	2233350.54
Точка 27	47°25'13.236256	40°05'55.351505	443397.70	2233356.81
Точка 28	47°25'13.23115	40°05'55.361132	443397.54	2233357.01
Точка 29	47°25'13.250079	40°05'55.380376	443398.12	2233357.42
Точка 30	47°25'13.258055	40°05'55.364975	443398.37	2233357.10
Точка 31	47°25'13.290719	40°05'55.401641	443399.37	2233357.88
Точка 32	47°25'13.283062	40°05'55.416559	443399.13	2233358.19

2. Схема границ территории объекта культурного наследия



Условные обозначения:




– объект культурного наследия;



– границы территории объекта культурного наследия;

1 – 32 – характерные точки границ территории объекта культурного наследия.

Председатель комитета
по охране объектов культурного
наследия Ростовской области



И.В. Грунский