



КОМИТЕТ ПО ОХРАНЕ ОБЪЕКТОВ КУЛЬТУРНОГО НАСЛЕДИЯ РОСТОВСКОЙ ОБЛАСТИ

ПОСТАНОВЛЕНИЕ

от 14.06.2019 № 20/01-01/130

г. Ростов-на-Дону

Об утверждении границ территории выявленного объекта культурного наследия «Дом Хаспекова» (уточненное наименование: «Доходный дом О.П. Иордановой, кон. XIX – нач. XX вв.»)

В соответствии со статьей 3¹ Федерального закона от 25.06.2002 № 73-ФЗ «Об объектах культурного наследия (памятниках истории и культуры) народов Российской Федерации», на основании проекта границ территории выявленного объекта культурного наследия «Дом Хаспекова» (уточненное наименование: «Доходный дом О.П. Иордановой, кон. XIX – нач. XX вв.»), приказа министерства культуры Ростовской области от 25.05.2007 № 219.1 «Об утверждении списка выявленных объектов культурного наследия, представляющих историко-культурную ценность, расположенных на территории г. Ростова-на-Дону, Новочеркаска, Таганрога» комитет по охране объектов культурного наследия Ростовской области **п о с т а н о в л я е т :**

1. Утвердить границы территории выявленного объекта культурного наследия «Дом Хаспекова» (уточненное наименование: «Доходный дом О.П. Иордановой, кон. XIX – нач. XX вв.»), расположенного по адресу: Ростовская область, г. Таганрог, ул. Петровская, 48, лит. «А» (уточненный адрес: Ростовская область, г. Таганрог, ул. Петровская, 48, литеры А, А1), состоящего на государственной охране в соответствии с приказом министерства культуры Ростовской области от 25.05.2007 № 219.1, согласно приложению.

2. Определить, что деятельность в границах территории объекта культурного наследия, указанного в пункте 1 настоящего постановления, осуществляется в соответствии с требованиями, предусмотренными статьями 5¹, 47³ Федерального закона от 25.06.2002 № 73-ФЗ.

3. Настоящее постановление вступает в силу со дня его официального опубликования.

4. Контроль за выполнением настоящего постановления возложить на заместителя председателя комитета по охране объектов культурного наследия Ростовской области – начальника отдела охраны объектов культурного наследия Коробову И.В.

Председатель комитета
по охране объектов культурного
наследия Ростовской области



И.В. Грунский

Приложение
к постановлению
комитета по охране объектов
культурного наследия
Ростовской области
от 14.06.2019 № 20/01-01/130

ГРАНИЦЫ

территории выявленного объекта культурного наследия
«Дом Хаспекова» (уточненное наименование: «Доходный дом О.П. Иордановой, кон.
XIX – нач. XX вв.»), расположенного по адресу: Ростовская область,
г. Таганрог, ул. Петровская, 48, лит. «А» (уточненный адрес: Ростовская область,
г. Таганрог, ул. Петровская, 48, литеры А, А1), состоящего на государственной охране
в соответствии с приказом министерства культуры Ростовской области от 25.05.2007
№ 219.1 «Об утверждении списка выявленных объектов культурного наследия,
представляющих историко-культурную ценность, расположенных на территории
г. Ростова-на-Дону, Новочеркаска, Таганрога»

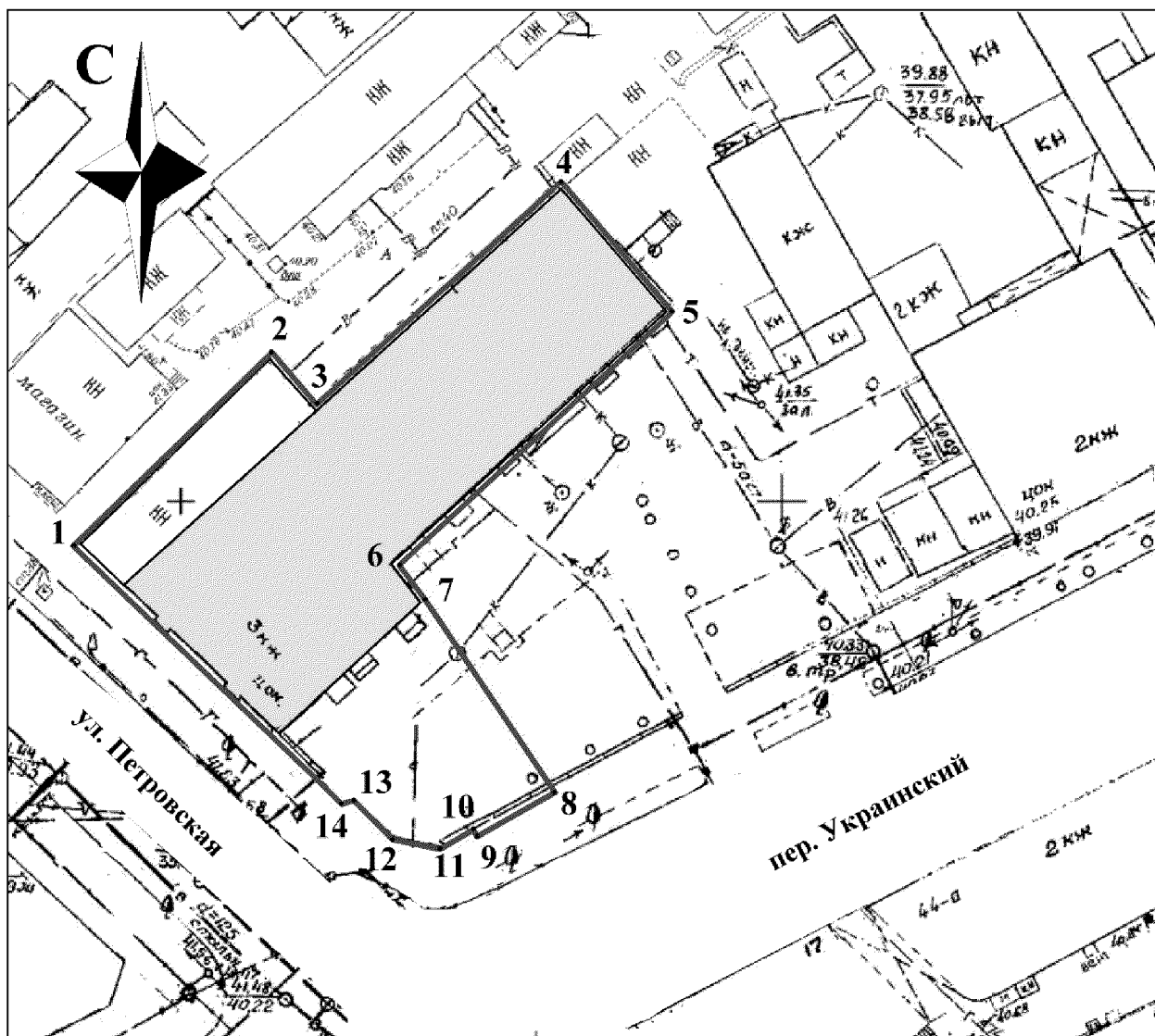
1. Описание границ территории выявленного объекта культурного наследия
«Дом Хаспекова» (уточненное наименование: «Доходный дом О.П. Иордановой, кон.
XIX – нач. XX вв.»), расположенного по адресу: Ростовская область,
г. Таганрог, ул. Петровская, 48, лит. «А» (уточненный адрес: Ростовская область,
г. Таганрог, ул. Петровская, 48, литеры А, А1), состоящего на государственной охране
в соответствии с приказом министерства культуры Ростовской области от 25.05.2007
№ 219.1 «Об утверждении списка выявленных объектов культурного наследия,
представляющих историко-культурную ценность, расположенных на территории
г. Ростова-на-Дону, Новочеркаска, Таганрога»

Выявленный объект культурного наследия «Дом Хаспекова» (уточненное наименование: «Доходный дом О.П. Иордановой, кон. XIX – нач. XX вв.») расположен по адресу: Ростовская область, г. Таганрог, ул. Петровская, 48, лит. «А» (уточненный адрес: Ростовская область, г. Таганрог, ул. Петровская, 48, литеры А, А1), состоит на государственной охране в соответствии с приказом министерства культуры Ростовской области от 25.05.2007 № 219.1 (далее – объект культурного наследия).

Обозначение (номер) характерной точки	Координаты характерных точек во Всемирной геодезической системе координат (WGS-84)		Координаты характерных точек в местной системе координат (МСК)	
	Северной широты	Восточной долготы	X	Y
Точка 1	47°12'38.43	38°56'11.78	420153.63	1372327.80
Точка 2	47°12'38.87	38°56'12.48	420167.36	1372342.47


Точка 3	47°12'38.75	38°56'12.65	420163.67	1372345.99
Точка 4	47°12'39.36	38°56'13.67	420182.93	1372367.21
Точка 5	47°12'39.03	38°56'14.12	420172.70	1372376.81
Точка 6	47°12'38.36	38°56'13.03	420151.62	1372354.08
Точка 7	47°12'38.24	38°56'13.19	420148.02	1372357.59
Точка 8	47°12'37.76	38°56'13.60	420133.48	1372366.26
Точка 9	47°12'37.70	38°56'13.42	420131.45	1372362.57
Точка 10	47°12'37.71	38°56'13.39	420131.75	1372362.01
Точка 11	47°12'37.64	38°56'13.22	420129.53	1372358.45
Точка 12	47°12'37.65	38°56'13.03	420129.83	1372354.39
Точка 13	47°12'37.80	38°56'12.83	420134.39	1372350.10
Точка 14	47°12'37.80	38°56'12.76	420134.34	1372348.59

2. Схема границ территории объекта культурного наследия




Условные обозначения:

 – объект культурного наследия;

 – границы территории объекта культурного наследия;

1–14 – характерные точки границ территории объекта культурного наследия.

Председатель комитета
по охране объектов культурного
наследия Ростовской области



И.В. Грунский