



КОМИТЕТ ПО ОХРАНЕ ОБЪЕКТОВ КУЛЬТУРНОГО НАСЛЕДИЯ РОСТОВСКОЙ ОБЛАСТИ

ПОСТАНОВЛЕНИЕ

от 14.06.2019 № 20/01-01/137

г. Ростов-на-Дону

Об утверждении границ территории объекта культурного наследия регионального значения «мемориальное здание - жилой дом»

В соответствии со статьей 3¹ Федерального закона от 25.06.2002 № 73-ФЗ «Об объектах культурного наследия (памятниках истории и культуры) народов Российской Федерации», на основании проекта границ территории объекта культурного наследия регионального значения «мемориальное здание – жилой дом», решения Малого Совета Ростовского областного Совета народных депутатов от 18.11.1992 № 301 «О принятии на государственную охрану памятников истории и культуры в Ростовской области» комитет по охране объектов культурного наследия Ростовской области **п о с т а н о в л я е т**:


1. Утвердить границы территории объекта культурного наследия регионального значения «мемориальное здание – жилой дом», расположенного по адресу: Ростовская область, г. Таганрог, ул. Чехова, 84 (уточненный адрес: Ростовская область, г. Таганрог, ул. Чехова, 84, литеры А, а⁷), состоящего на государственной охране в соответствии с решением Малого Совета Ростовского областного Совета народных депутатов от 18.11.1992 № 301, согласно приложению.

2. Определить, что деятельность в границах территории объекта культурного наследия, указанного в пункте 1 настоящего постановления, осуществляется в соответствии с требованиями, предусмотренными статьями 5¹, 47³ Федерального закона от 25.06.2002 № 73-ФЗ.

3. Настоящее постановление вступает в силу со дня его официального опубликования.

4. Контроль за выполнением настоящего постановления возложить на заместителя председателя комитета по охране объектов культурного наследия Ростовской области – начальника отдела охраны объектов культурного наследия Коробову И.В.

Председатель комитета
по охране объектов культурного
наследия Ростовской области



И.В. Грунский

Приложение
к постановлению
комитета по охране объектов
культурного наследия
Ростовской области
от 14.06.2019 № 20/01-01/137

ГРАНИЦЫ

территории объекта культурного наследия регионального значения
«мемориальное здание – жилой дом»,

расположенного по адресу: Ростовская область, г. Таганрог, ул. Чехова, 84
(уточненный адрес: Ростовская область, г. Таганрог, ул. Чехова, 84, литеры А, а⁷),
состоящего на государственной охране в соответствии с решением Малого Совета
Ростовского областного Совета народных депутатов от 18.11.1992 № 301 «О принятии
на государственную охрану памятников истории и культуры в Ростовской области»

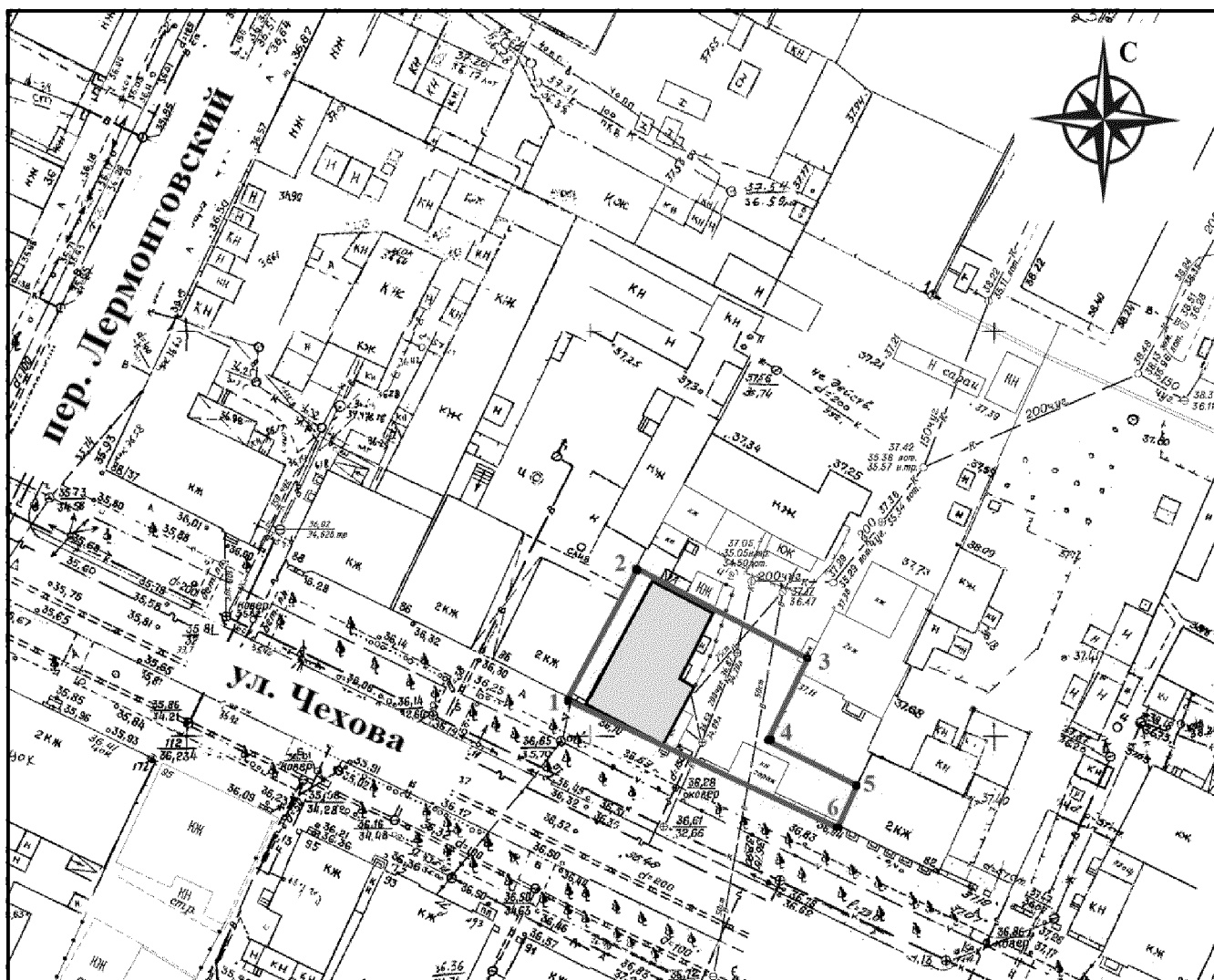
1. Таблица координат характерных точек границ территории
объекта культурного наследия регионального значения
«мемориальное здание – жилой дом»,

расположенного по адресу: Ростовская область, г. Таганрог, ул. Чехова, 84
(уточненный адрес: Ростовская область, г. Таганрог, ул. Чехова, 84, литеры А, а⁷),
состоящего на государственной охране в соответствии с решением Малого Совета
Ростовского областного Совета народных депутатов от 18.11.1992 № 301 «О принятии
на государственную охрану памятников истории и культуры в Ростовской области»


Объект культурного наследия регионального «мемориальное здание – жилой дом», расположен по адресу: Ростовская область, г. Таганрог, ул. Чехова, 84 (уточненный адрес: Ростовская область, г. Таганрог, ул. Чехова, 84, литеры А, а⁷), состоит на государственной охране в соответствии с решением Малого Совета Ростовского областного Совета народных депутатов от 18.11.1992 № 301 (далее – объект культурного наследия).

Обозначение (номер) характерной точки	Координаты характерных точек во Всемирной геодезической системе координат (WGS-84)		Координаты характерных точек в местной системе координат (МСК)	
	Северной широты	Восточной долготы	X	Y
Точка 1	47°12'33.86	38°55'34.01	420002.66	1371534.75
Точка 2	47°12'34.33	38°55'34.38	420017.55	1371542.31
Точка 3	47°12'34.02	38°55'35.37	420007.97	1371563.37
Точка 4	47°12'33.69	38°55'35.14	419997.89	1371558.47
Точка 5	47°12'33.50	38°55'35.73	419991.99	1371571.03
Точка 6	47°12'33.33	38°55'35.60	419986.74	1371568.47

2. Схема границ территории объекта культурного наследия



Условные обозначения:



– объект культурного наследия;



– границы территории объекта культурного наследия;

1 – 6

– характерные точки границ территории объекта культурного наследия.

Председатель комитета
по охране объектов культурного
наследия Ростовской области



И.В. Грунский