



## КОМИТЕТ ПО ОХРАНЕ ОБЪЕКТОВ КУЛЬТУРНОГО НАСЛЕДИЯ РОСТОВСКОЙ ОБЛАСТИ

### ПОСТАНОВЛЕНИЕ

от 14.06.2019 № 20/01-01/131

г. Ростов-на-Дону

#### Об утверждении границ территории объекта культурного наследия регионального значения «мемориальное здание – жилой дом» (уточненное наименование: «Жилой дом М.А. Чангли-Чайкиной»)

В соответствии со статьей 3<sup>1</sup> Федерального закона от 25.06.2002 № 73-ФЗ «Об объектах культурного наследия (памятниках истории и культуры) народов Российской Федерации», на основании проекта границ территории объекта культурного наследия регионального значения «мемориальное здание – жилой дом» (уточненное наименование: «Жилой дом М.А. Чангли-Чайкиной»), решения Малого Совета Ростовского областного Совета народных депутатов от 18.11.1992 № 301 «О принятии на государственную охрану памятников истории и культуры в Ростовской области» комитет по охране объектов культурного наследия Ростовской области **п о с т а н о в л я е т**:

1. Утвердить границы территории объекта культурного наследия регионального значения «мемориальное здание – жилой дом» (уточненное наименование: «Жилой дом М.А. Чангли-Чайкиной»), расположенного по адресу: Ростовская область, г. Таганрог, ул. Чехова, 89 (уточненный адрес: Ростовская область, г. Таганрог, ул. Чехова, 89, литер А), состоящего на государственной охране в соответствии с решением Малого Совета Ростовского областного Совета народных депутатов от 18.11.1992 № 301, согласно приложению.

2. Определить, что деятельность в границах территории объекта культурного наследия, указанного в пункте 1 настоящего постановления, осуществляется в соответствии с требованиями, предусмотренными статьями 5<sup>1</sup>, 47<sup>3</sup> Федерального закона от 25.06.2002 № 73-ФЗ.

3. Настоящее постановление вступает в силу со дня его официального опубликования.

4. Контроль за выполнением настоящего постановления возложить на заместителя председателя комитета по охране объектов культурного наследия Ростовской области – начальника отдела охраны объектов культурного наследия Коробову И.В.

Председатель комитета  
по охране объектов культурного  
наследия Ростовской области



И.В. Грунский

Приложение  
к постановлению  
комитета по охране объектов  
культурного наследия  
Ростовской области  
от 14.06.2019 № 20/01-01/131

**ГРАНИЦЫ**

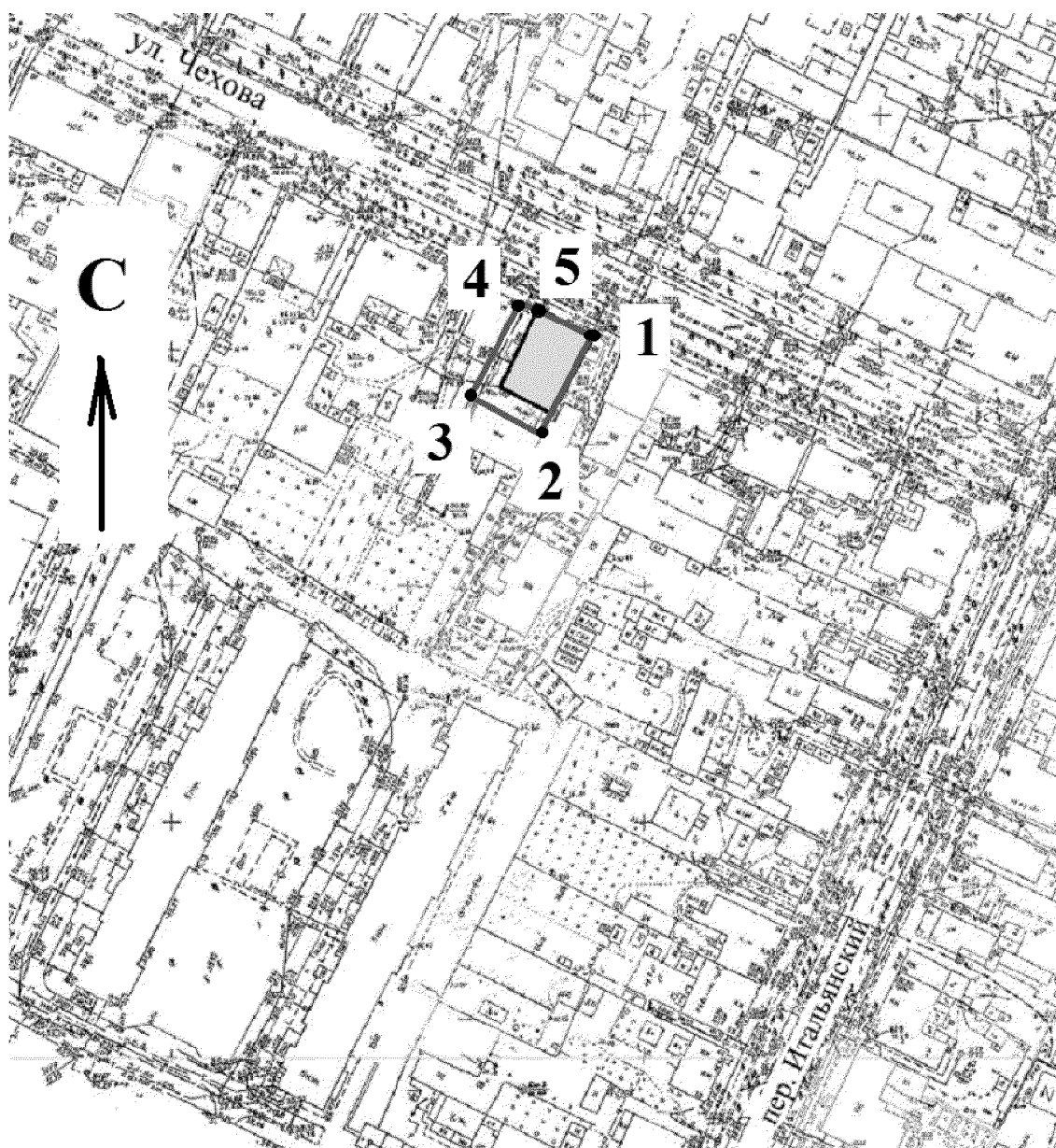
территории объекта культурного наследия регионального значения  
«мемориальное здание – жилой дом» (уточненное наименование: «Жилой дом М.А.  
Чангли-Чайкиной»), расположенного по адресу: Ростовская область, г. Таганрог,  
ул. Чехова, 89 (уточненный адрес: Ростовская область, г. Таганрог, ул. Чехова, 89,  
литер А), состоящего на государственной охране в соответствии с решением Малого  
Совета Ростовского областного Совета народных депутатов от 18.11.1992 № 301 «О  
принятии на государственную охрану памятников истории и культуры  
в Ростовской области»

1. Таблица координат характерных точек границ территории  
объекта культурного наследия регионального значения «мемориальное здание –  
жилой дом» (уточненное наименование: «Жилой дом М.А. Чангли-Чайкиной»),  
расположенного по адресу: Ростовская область, г. Таганрог, ул. Чехова, 89  
(уточненный адрес: Ростовская область, г. Таганрог, ул. Чехова, 89, литер А),  
состоящего на государственной охране в соответствии с решением Малого Совета  
Ростовского областного Совета народных депутатов от 18.11.1992 № 301 «О принятии  
на государственную охрану памятников истории и культуры  
в Ростовской области»



Объект культурного наследия регионального значения «мемориальное здание –  
жилой дом» (уточненное наименование: «Жилой дом М.А. Чангли-Чайкиной») расположен по адресу: Ростовская область, г. Таганрог, ул. Чехова, 89 (уточненный адрес: Ростовская область, г. Таганрог, ул. Чехова, 89, литер А), состоит на государственной охране в соответствии с решением Малого Совета Ростовского областного Совета народных депутатов от 18.11.1992 № 301 (далее – объект культурного наследия).

Обозначение (номер) характерной точки	Координаты характерных точек во Всемирной геодезической системе координат (WGS-84)		Координаты характерных точек в местной системе координат (МСК)	
	Северной широты	Восточной долготы	X	Y
Точка 1	47°12'32.16	38°55'36.02	419950.86	1371577.74
Точка 2	47°12'31.48	38°55'35.51	419929.84	1371567.26
Точка 3	47°12'31.76	38°55'34.74	419938.21	1371550.96
Точка 4	47°12'32.40	38°55'35.27	419958.07	1371561.87
Точка 5	47°12'32.34	38°55'35.47	419956.18	1371566.01


## 2. Схема границ территории объекта культурного наследия



Условные обозначения:

-  – объект культурного наследия;
-  – границы территории объекта культурного наследия;
- 1 – 5** – характерные точки границ территории объекта культурного наследия.

Председатель комитета  
по охране объектов культурного  
наследия Ростовской области



И.В. Грунский