



КОМИТЕТ ПО ОХРАНЕ ОБЪЕКТОВ КУЛЬТУРНОГО НАСЛЕДИЯ РОСТОВСКОЙ ОБЛАСТИ

ПОСТАНОВЛЕНИЕ

от 14.06.2019 № 20/01-01/134

г. Ростов-на-Дону

Об утверждении границ территории выявленного объекта культурного наследия «Здание коммерческого суда» (уточненное наименование: «Домовладение Д.Л. Ласкараки»)

В соответствии со статьей 3¹ Федерального закона от 25.06.2002 № 73-ФЗ «Об объектах культурного наследия (памятниках истории и культуры) народов Российской Федерации», на основании проекта границ территории выявленного объекта культурного наследия «Здание коммерческого суда» (уточненное наименование: «Домовладение Д.Л. Ласкараки»), в соответствии с приказом государственного учреждения «Областная инспекция по охране и эксплуатации памятников истории и культуры» от 31.12.2002 № 124 «Об утверждении списка выявленных объектов культурного наследия» комитет по охране объектов культурного наследия Ростовской области **п о с т а н о в л я е т**:

1. Утвердить границы территории выявленного объекта культурного наследия «Здание коммерческого суда» (уточненное наименование: «Домовладение Д.Л. Ласкараки»), расположенного по адресу: Ростовская область, г. Таганрог, ул. Петровская, 89 (уточненный адрес: Ростовская область, г. Таганрог, ул. Петровская, 89, литеры А, а, А2), состоящего на государственной охране в соответствии с приказом государственного учреждения «Областная инспекция по охране и эксплуатации памятников истории и культуры» от 31.12.2002 № 124, согласно приложению.

2. Определить, что деятельность в границах территории объекта культурного наследия, указанного в пункте 1 настоящего постановления, осуществляется в соответствии с требованиями, предусмотренными статьями 5¹, 47³ Федерального закона от 25.06.2002 № 73-ФЗ.

3. Настоящее постановление вступает в силу со дня его официального опубликования.

4. Контроль за выполнением настоящего постановления возложить на заместителя председателя комитета по охране объектов культурного наследия Ростовской области – начальника отдела охраны объектов культурного наследия Коробову И.В.

Председатель комитета
по охране объектов культурного
наследия Ростовской области



И.В. Грунский

Приложение
к постановлению
комитета по охране объектов
культурного наследия
Ростовской области
от 14.06.2019 № 20/01-01/134

ГРАНИЦЫ

территории выявленного объекта культурного наследия
«Здание коммерческого суда» (уточненное наименование: «Домовладение Д.Л. Ласкараки»), расположенного по адресу: Ростовская область, г. Таганрог, ул. Петровская, 89 (уточненный адрес: Ростовская область, г. Таганрог, ул. Петровская, 89, литеры А, а, А2), состоящего на государственной охране в соответствии с приказом государственного учреждения «Областная инспекция по охране и эксплуатации памятников истории и культуры» от 31.12.2002 № 124 «Об утверждении списка выявленных объектов культурного наследия»

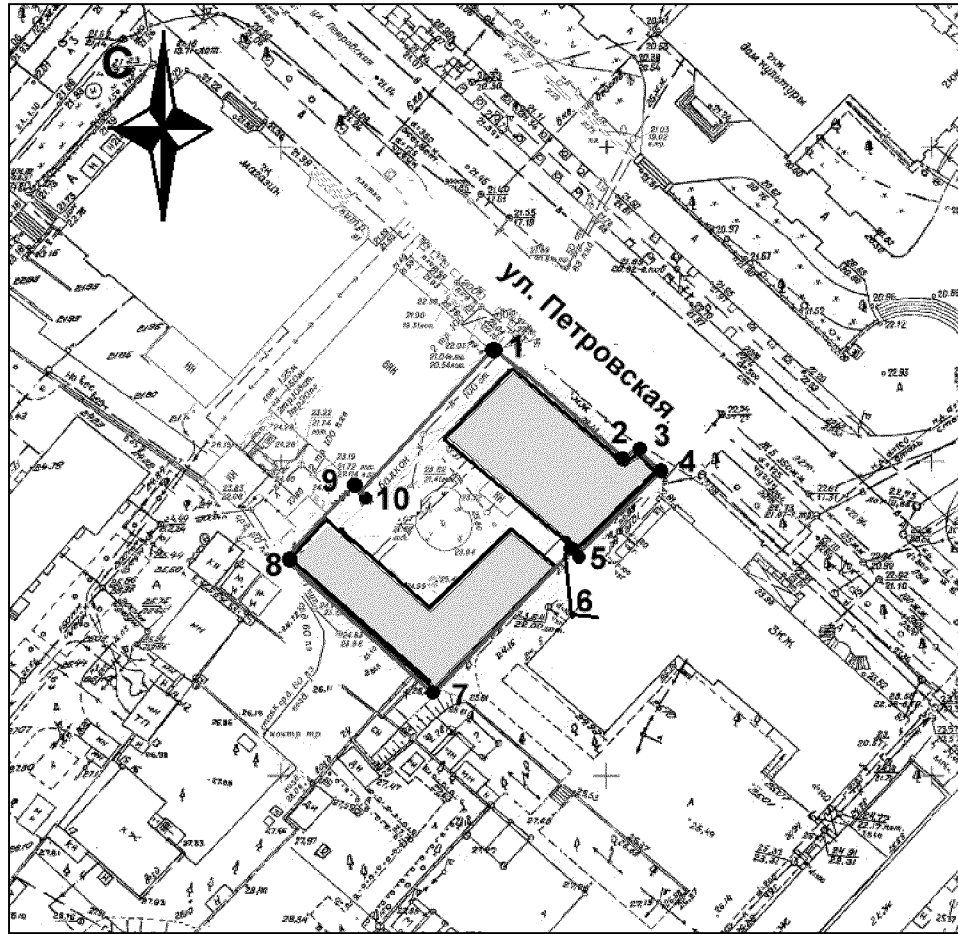
1. Таблица координат характерных точек границ территории выявленного объекта культурного наследия «Здание коммерческого суда» (уточненное наименование: «Домовладение Д.Л. Ласкараки»), расположенного по адресу: Ростовская область, г. Таганрог, ул. Петровская, 89 (уточненный адрес: Ростовская область, г. Таганрог, ул. Петровская, 89, литеры А, а, А2), состоящего на государственной охране в соответствии с приказом государственного учреждения «Областная инспекция по охране и эксплуатации памятников истории и культуры» от 31.12.2002 № 124 «Об утверждении списка выявленных объектов культурного наследия»

Выявленный объект культурного наследия «Здание коммерческого суда» (уточненное наименование: «Домовладение Д.Л. Ласкараки») расположен по адресу: Ростовская область, г. Таганрог, ул. Петровская, 89 (уточненный адрес: Ростовская область, г. Таганрог, ул. Петровская, 89, литеры А, а, А2), состоит на государственной охране в соответствии с приказом государственного учреждения «Областная инспекция по охране и эксплуатации памятников истории и культуры» от 31.12.2002 № 124 (далее – объект культурного наследия).

Обозначение (номер) характерной точки	Координаты характерных точек во Всемирной геодезической системе координат (WGS-84)		Координаты характерных точек в местной системе координат (МСК)	
	Северной широты	Восточной долготы	X	Y
Точка 1	47°13'03.31	38°55'31.06	420911.59	1371461.56
Точка 2	47°13'02.82	38°55'31.86	420896.45	1371478.58
Точка 3	47°13'02.86	38°55'31.92	420897.86	1371479.85


Точка 4	47°13'02.76	38°55'32.07	420894.86	1371483.21
Точка 5	47°13'02.36	38°55'31.53	420882.29	1371471.87
Точка 6	47°13'02.37	38°55'31.49	420882.49	1371471.15
Точка 7	47°13'01.64	38°55'30.47	420859.79	1371449.93
Точка 8	47°13'02.26	38°55'29.50	420878.72	1371429.24
Точка 9	47°13'02.64	38°55'30.04	420890.54	1371440.37
Точка 10	47°13'02.61	38°55'30.08	420889.79	1371441.21

2. Схема границ территории объекта культурного наследия




Условные обозначения:

 – объект культурного наследия;

 – границы территории объекта культурного наследия;

1- 10 – характерные точки границ территории объекта культурного наследия.

Председатель комитета
по охране объектов культурного
наследия Ростовской области



И.В. Грунский