



КОМИТЕТ ПО ОХРАНЕ ОБЪЕКТОВ КУЛЬТУРНОГО НАСЛЕДИЯ РОСТОВСКОЙ ОБЛАСТИ

ПОСТАНОВЛЕНИЕ

от 14.06.2019 № 20/01-01/136

г. Ростов-на-Дону

Об утверждении границ территории объекта культурного наследия регионального значения «мемориальное здание – жилой дом» (уточненное наименование: «Домовладение С. Щерицына»)

В соответствии со статьей 3¹ Федерального закона от 25.06.2002 № 73-ФЗ «Об объектах культурного наследия (памятниках истории и культуры) народов Российской Федерации», на основании проекта границ территории объекта культурного наследия регионального значения «мемориальное здание – жилой дом» (уточненное наименование: «Домовладение С. Щерицына»), решения Малого Совета Ростовского областного Совета народных депутатов от 18.11.1992 № 301 «О принятии на государственную охрану памятников истории и культуры в Ростовской области» комитет по охране объектов культурного наследия Ростовской области **п о с т а н о в л я е т**:

1. Утвердить границы территории объекта культурного наследия регионального значения «мемориальное здание – жилой дом» (уточненное наименование: «Домовладение С. Щерицына»), расположенного по адресу: Ростовская область, г. Таганрог, ул. Чехова, 85 (уточненный адрес: Ростовская область, г. Таганрог, ул. Чехова, 85, литеры А, а, Б), состоящего на государственной охране в соответствии с решением Малого Совета Ростовского областного Совета народных депутатов от 18.11.1992 № 301, согласно приложению.

2. Определить, что деятельность в границах территории объекта культурного наследия, указанного в пункте 1 настоящего постановления, осуществляется в соответствии с требованиями, предусмотренными статьями 5¹, 47³ Федерального закона от 25.06.2002 № 73-ФЗ.

3. Настоящее постановление вступает в силу со дня его официального опубликования.

4. Контроль за выполнением настоящего постановления возложить на заместителя председателя комитета по охране объектов культурного наследия Ростовской области – начальника отдела охраны объектов культурного наследия Коробову И.В.

Председатель комитета
по охране объектов культурного
наследия Ростовской области



И.В. Грунский

Приложение
к постановлению
комитета по охране объектов
культурного наследия
Ростовской области
от 14.06.2019 № 20/01-01/136

ГРАНИЦЫ

территории объекта культурного наследия регионального значения
«мемориальное здание – жилой дом» (уточненное наименование: «Домовладение
С. Щерицына»), расположенного по адресу: Ростовская область, г. Таганрог,
ул. Чехова, 85 (уточненный адрес: Ростовская область, г. Таганрог, ул. Чехова, 85,
литеры А, а, Б, состоящего на государственной охране в соответствии с решением
Малого Совета Ростовского областного Совета народных депутатов от 18.11.1992
№ 301 «О принятии на государственную охрану памятников истории и культуры в
Ростовской области»

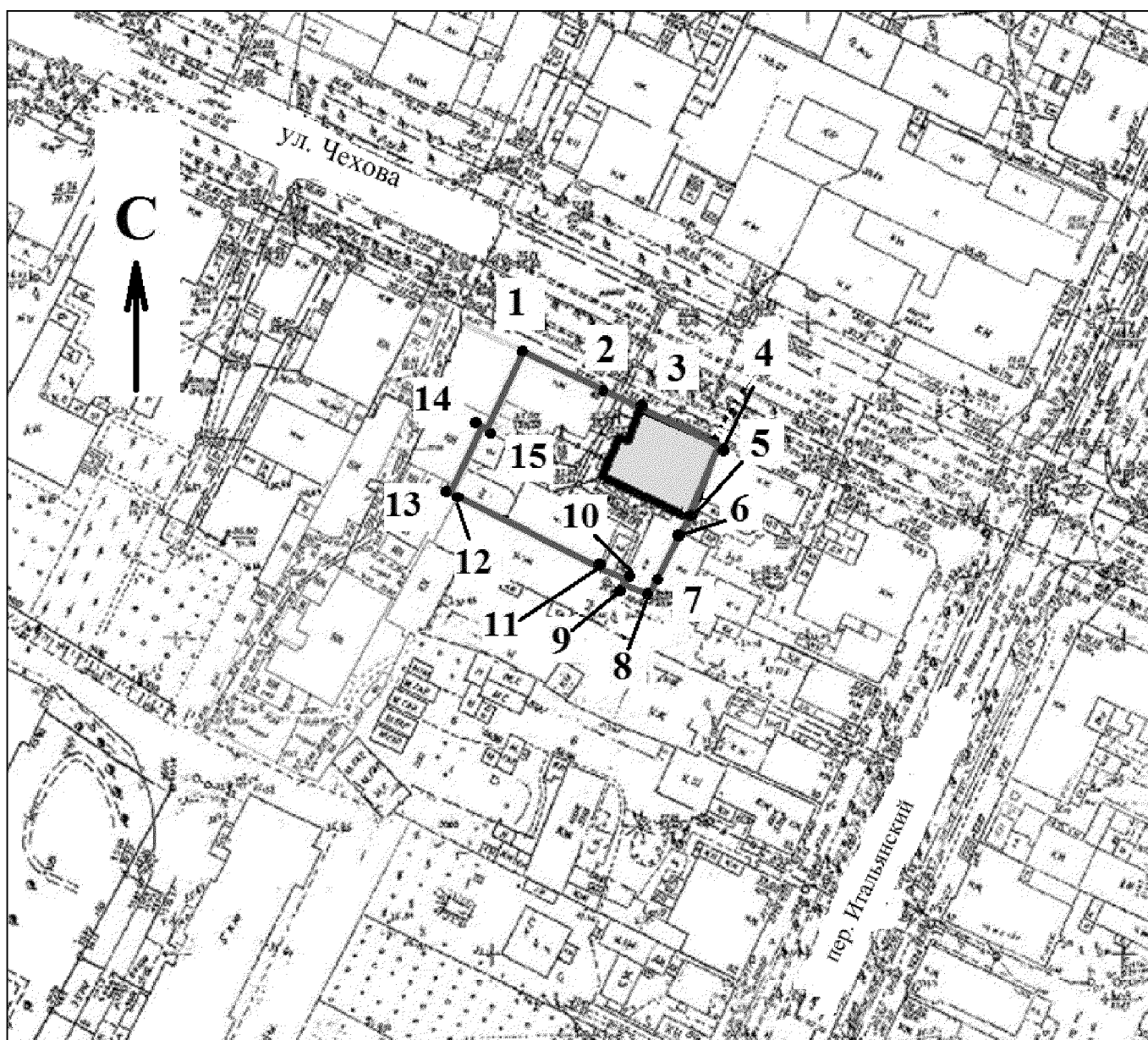
1. Таблица координат характерных точек границ территории
объекта культурного наследия регионального значения «мемориальное здание –
жилой дом» (уточненное наименование: «Домовладение С. Щерицына»),
расположенного по адресу: Ростовская область, г. Таганрог, ул. Чехова, 85
(уточненный адрес: Ростовская область, г. Таганрог, ул. Чехова, 85, литеры А, а, Б),
состоящего на государственной охране в соответствии с решением Малого Совета
Ростовского областного Совета народных депутатов от 18.11.1992 № 301 «О принятии
на государственную охрану памятников истории и культуры в Ростовской области»

Объект культурного наследия регионального значения «мемориальное здание –
жилой дом» (уточненное наименование: «Домовладение С. Щерицына»),
расположено по адресу: Ростовская область, г. Таганрог, ул. Чехова, 85 (уточненный
адрес: Ростовская область, г. Таганрог, ул. Чехова, 85, литеры А, а, Б), состоит на
государственной охране в соответствии с решением Малого Совета Ростовского
областного Совета народных депутатов от 18.11.1992 № 301 (далее – объект
культурного наследия).



Обозначение (номер) характерной точки	Координаты характерных точек во Всемирной геодезической системе координат (WGS-84)		Координаты характерных точек в местной системе координат (МСК)	
	Северной широты	Восточной долготы	X	Y
Точка 1	47°12'31.91	38°55'36.79	419943.26	1371594.01
Точка 2	47°12'31.71	38°55'37.41	419937.13	1371607.01
Точка 3	47°12'31.62	38°55'37.65	419934.63	1371612.20
Точка 4	47°12'31.44	38°55'38.26	419929.01	1371625.01

Точка 5	47°12'31.10	38°55'38.06	419918.45	1371621.07
Точка 6	47°12'31.06	38°55'38.04	419917.50	1371620.61
Точка 7	47°12'30.70	38°55'37.78	419906.11	1371615.18
Точка 8	47°12'30.66	38°55'37.75	419904.94	1371614.64
Точка 9	47°12'30.72	38°55'37.55	419906.85	1371610.34
Точка 10	47°12'30.73	38°55'37.55	419907.08	1371610.45
Точка 11	47°12'30.81	38°55'37.38	419909.33	1371606.76
Точка 12	47°12'31.17	38°55'36.28	419920.20	1371583.57
Точка 13	47°12'31.18	38°55'36.25	419920.58	1371582.76
Точка 14	47°12'31.51	38°55'36.47	419930.77	1371587.43
Точка 15	47°12'31.50	38°55'36.49	419930.59	1371587.85

2. Схема границ территории объекта культурного наследия



Условные обозначения:

-  – объект культурного наследия;
-  – границы территории объекта культурного наследия;
- 1-15** – характерные точки границ территории объекта культурного наследия.

Председатель комитета
по охране объектов культурного
наследия Ростовской области



И.В. Грунский