



КОМИТЕТ ПО ОХРАНЕ ОБЪЕКТОВ КУЛЬТУРНОГО НАСЛЕДИЯ РОСТОВСКОЙ ОБЛАСТИ

ПОСТАНОВЛЕНИЕ

от 14.06.2019 № 20/01-01/139

г. Ростов-на-Дону

Об утверждении границ территории объекта культурного наследия регионального значения «мемориальное здание – штаб военно-революционных войск. Здесь формировался латышский стрелковый отряд Красной Армии»

В соответствии со статьей 3¹ Федерального закона от 25.06.2002 № 73-ФЗ «Об объектах культурного наследия (памятниках истории и культуры) народов Российской Федерации», на основании проекта границ территории объекта культурного наследия регионального значения «мемориальное здание – штаб военно-революционных войск. Здесь формировался латышский стрелковый отряд Красной Армии», решения Малого Совета Ростовского областного Совета народных депутатов от 18.11.1992 № 301 «О принятии на государственную охрану памятников истории и культуры в Ростовской области» комитет по охране объектов культурного наследия Ростовской области **п о с т а н о в л я е т**:

1. Утвердить границы территории объекта культурного наследия регионального значения «мемориальное здание – штаб военно-революционных войск. Здесь формировался латышский стрелковый отряд Красной Армии», расположенного по адресу: Ростовская область, г. Таганрог, ул. Фрунзе, 16 (уточненный адрес: Ростовская область, г. Таганрог, ул. Фрунзе, 16, литер А), состоящего на государственной охране в соответствии с решением Малого Совета Ростовского областного Совета народных депутатов от 18.11.1992 № 301, согласно приложению.

2. Определить, что деятельность в границах территории объекта культурного наследия, указанного в пункте 1 настоящего постановления, осуществляется в соответствии с требованиями, предусмотренными статьями 5¹, 47³ Федерального закона от 25.06.2002 № 73-ФЗ.

3. Настоящее постановление вступает в силу со дня его официального опубликования.

4. Контроль за выполнением настоящего постановления возложить на заместителя председателя комитета по охране объектов культурного наследия Ростовской области – начальника отдела охраны объектов культурного наследия Коробову И.В.

Председатель комитета
по охране объектов культурного
наследия Ростовской области



И.В. Грунский

Приложение
к постановлению
комитета по охране объектов
культурного наследия
Ростовской области
от 14.06.2019 № 20/01-01/139

ГРАНИЦЫ

территории объекта культурного наследия регионального значения
«мемориальное здание – штаб военно-революционных войск. Здесь формировался
латышский стрелковый отряд Красной Армии», расположенного по адресу:
Ростовская область, г. Таганрог, ул. Фрунзе, 16 (уточненный адрес: Ростовская
область, г. Таганрог, ул. Фрунзе, 16, литер А), состоящего на государственной охране
в соответствии с решением Малого Совета Ростовского областного Совета народных
депутатов от 18.11.1992 № 301 «О принятии на государственную охрану памятников
истории и культуры в Ростовской области»

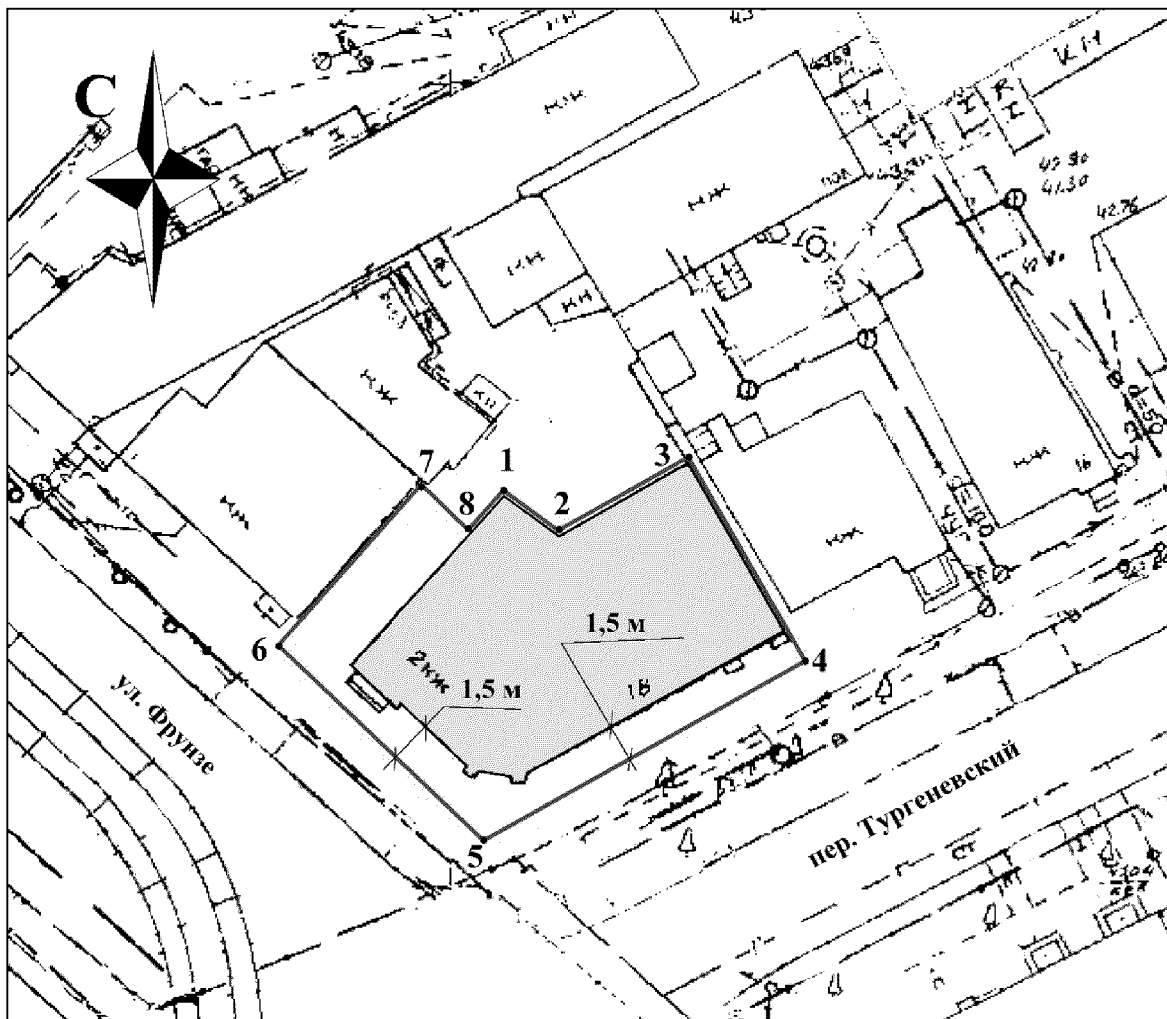
1. Таблица координат характерных точек границ территории объекта культурного наследия регионального значения «мемориальное здание – штаб военно-революционных войск. Здесь формировался латышский стрелковый отряд Красной Армии», расположенного по адресу: Ростовская область, г. Таганрог, ул. Фрунзе, 16 (уточненный адрес: Ростовская область, г. Таганрог, ул. Фрунзе, 16, литер А), состоящего на государственной охране в соответствии с решением Малого Совета Ростовского областного Совета народных депутатов от 18.11.1992 № 301 «О принятии на государственную охрану памятников истории и культуры в Ростовской области»

Объект культурного наследия регионального значения «мемориальное здание – штаб военно-революционных войск. Здесь формировался латышский стрелковый отряд Красной Армии» расположен по адресу: Ростовская область, г. Таганрог, ул. Фрунзе, 16 (уточненный адрес: Ростовская область, г. Таганрог, ул. Фрунзе, 16, литер А), состоит на государственной охране в соответствии с решением Малого Совета Ростовского областного Совета народных депутатов от 18.11.1992 № 301 (далее – объект культурного наследия).



Обозначение (номер) характерной точки	Координаты характерных точек во Всемирной геодезической системе координат (WGS-84)		Координаты характерных точек в местной системе координат (МСК)	
	Северной широты	Восточной долготы	X	Y
Точка 1	47°12'40.93	38°55'58.08	420227.22	1372038.67
Точка 2	47°12'40.86	38°55'58.19	420225.17	1372040.85
Точка 3	47°12'41.01	38°55'58.60	420229.98	1372049.59
Точка 4	47°12'40.61	38°55'58.91	420217.46	1372056.21

Точка 5	47°12'40.30	38°55'58.02	420207.77	1372037.64
Точка 6	47°12'40.67	38°55'57.43	420219.21	1372025.06
Точка 7	47°12'40.96	38°55'57.86	420228.15	1372033.95
Точка 8	47°12'40.88	38°55'58.01	420225.57	1372037.06


2. Схема границ территории объекта культурного наследия



Условные обозначения:

-  – объект культурного наследия;
-  – границы территории объекта культурного наследия;
- 1 – 8 – характерные точки границ территории объекта культурного наследия.

Председатель комитета
по охране объектов культурного
наследия Ростовской области



И.В. Грунский