



КОМИТЕТ ПО ОХРАНЕ ОБЪЕКТОВ КУЛЬТУРНОГО НАСЛЕДИЯ РОСТОВСКОЙ ОБЛАСТИ

ПОСТАНОВЛЕНИЕ

от 25.03.2019 № 20/01-01/24

г. Ростов-на-Дону

Об утверждении границ территории объекта культурного наследия регионального значения «Памятник В.И. Ленину»

В соответствии со статьей 3¹ Федерального закона от 25.06.2002 № 73-ФЗ «Об объектах культурного наследия (памятниках истории и культуры) народов Российской Федерации», на основании проекта границ территории объекта культурного наследия регионального значения «Памятник В.И. Ленину», решения Малого Совета Ростовского областного Совета народных депутатов от 18.11.1992 № 301 «О принятии на государственную охрану памятников истории и культуры в Ростовской области» комитет по охране объектов культурного наследия Ростовской области **п о с т а н о в л я е т**:


1. Утвердить границы территории объекта культурного наследия регионального значения «Памятник В.И. Ленину», расположенного по адресу: Ростовская область, г. Таганрог, Октябрьская пл. (уточненный адрес: Ростовская область, г. Таганрог, пл. Октябрьская), состоящего на государственной охране в соответствии с решением Малого Совета Ростовского областного Совета народных депутатов от 18.11.1992 № 301, согласно приложению.

2. Определить, что деятельность в границах территории объекта культурного наследия, указанного в пункте 1 настоящего постановления, осуществляется в соответствии с требованиями, предусмотренными статьями 5¹, 47³ Федерального закона от 25.06.2002 № 73-ФЗ.

3. Настоящее постановление вступает в силу со дня его официального опубликования.

4. Контроль за выполнением настоящего постановления возложить на заместителя председателя комитета по охране объектов культурного наследия Ростовской области – начальника отдела охраны объектов культурного наследия Коробову И.В.

Председатель комитета
по охране объектов культурного
наследия Ростовской области



И.В. Грунский

Приложение
к постановлению
комитета по охране объектов
культурного наследия
Ростовской области
от 25.03.2019 № 20/01-01/24

ГРАНИЦЫ

территории объекта культурного наследия регионального значения
«Памятник В.И. Ленину», расположенного по адресу: Ростовская область,
г. Таганрог, Октябрьская пл. (уточненный адрес: Ростовская область, г. Таганрог,
пл. Октябрьская), состоящего на государственной охране в соответствии с решением
Малого Совета Ростовского областного Совета народных депутатов от 18.11.1992
№ 301 «О принятии на государственную охрану памятников истории и культуры в
Ростовской области»

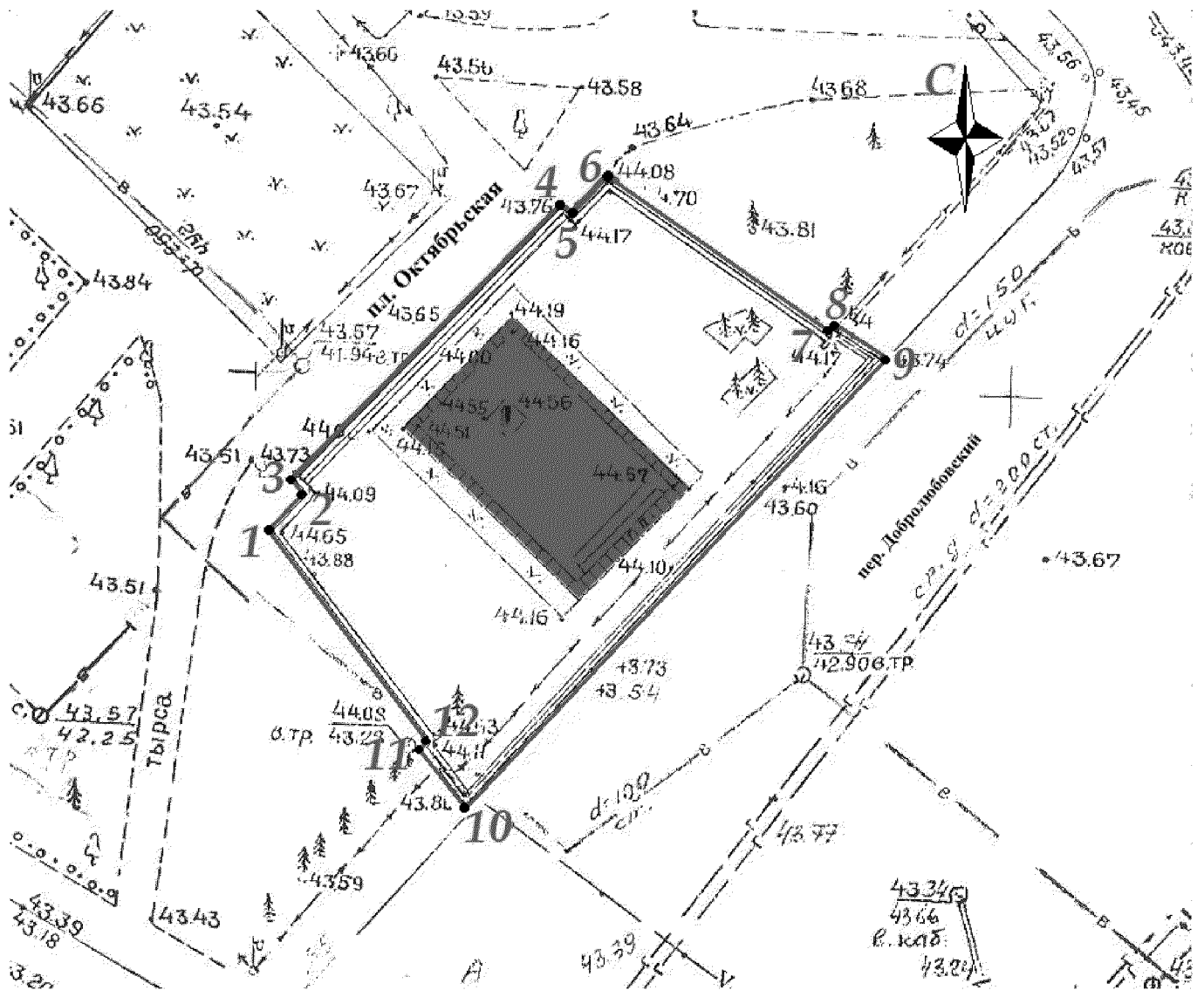
1. Таблица координат характерных точек границ территории
объекта культурного наследия регионального значения
«Памятник В.И. Ленину», расположенного по адресу: Ростовская область,
г. Таганрог, Октябрьская пл. (уточненный адрес: Ростовская область, г. Таганрог,
пл. Октябрьская), состоящего на государственной охране в соответствии с решением
Малого Совета Ростовского областного Совета народных депутатов от 18.11.1992
№ 301 «О принятии на государственную охрану памятников истории и культуры в
Ростовской области»

Объект культурного наследия регионального значения «Памятник В.И. Ленину»
расположен по адресу: Ростовская область, г. Таганрог, Октябрьская пл.
(уточненный адрес: Ростовская область, г. Таганрог, пл. Октябрьская), состоит на
государственной охране в соответствии с решением Малого Совета Ростовского
областного Совета народных депутатов от 18.11.1992 № 301 (далее – объект
культурного наследия).



Обозначение (номер) характерной точки	Координаты характерных точек во Всемирной геодезической системе координат (WGS-84)		Координаты характерных точек в местной системе координат (МСК)	
	Северной широты	Восточной долготы	X	Y
Точка 1	47°12'31.73	38°56'09.84	419946.22	1372289.49
Точка 2	47°12'31.82	38°56'09.96	419949.07	1372291.95
Точка 3	47°12'31.85	38°56'09.91	419949.83	1372290.99
Точка 4	47°12'32.47	38°56'10.73	419969.13	1372308.04
Точка 5	47°12'32.44	38°56'10.78	419968.49	1372308.94
Точка 6	47°12'32.53	38°56'10.89	419971.24	1372311.35

Точка 7	47°12'32.20	38°56'11.63	419961.01	1372326.98
Точка 8	47°12'32.21	38°56'11.66	419961.60	1372327.58
Точка 9	47°12'32.14	38°56'11.81	419959.40	1372330.92
Точка 10	47°12'31.13	38°56'10.50	419927.82	1372303.68
Точка 11	47°12'31.26	38°56'10.36	419931.66	1372300.69
Точка 12	47°12'31.27	38°56'10.38	419932.25	1372301.11

2. Схема границ территории объекта культурного наследия



Условные обозначения:

-  – объект культурного наследия;
-  – границы территории объекта культурного наследия;
- 1 – 12 – характерные точки границ территории объекта культурного наследия.

Председатель комитета
по охране объектов культурного
наследия Ростовской области



И.В. Грунский