



КОМИТЕТ ПО ОХРАНЕ ОБЪЕКТОВ КУЛЬТУРНОГО НАСЛЕДИЯ РОСТОВСКОЙ ОБЛАСТИ

ПОСТАНОВЛЕНИЕ

от 29.08.2018 № 20/01-01/191

г. Ростов-на-Дону

Об утверждении границ территории объекта культурного наследия регионального значения «Особняк городского головы, потомственного почетного гражданина П.Е. Хатранова»

В соответствии со статьей 3¹ Федерального закона от 25.06.2002 № 73-ФЗ «Об объектах культурного наследия (памятниках истории и культуры) народов Российской Федерации», на основании проекта границ территории объекта культурного наследия регионального значения «Особняк городского головы, потомственного почетного гражданина П.Е. Хатранова», постановления Главы Администрации Ростовской области от 09.10.1998 № 411 «О принятии на государственную охрану памятников истории и культуры г. Ростова-на-Дону и мерах по их охране» комитет по охране объектов культурного наследия Ростовской области **п о с т а н о в л я е т**:


1. Утвердить границы территории объекта культурного наследия регионального значения «Особняк городского головы, потомственного почетного гражданина П.Е. Хатранова», расположенного по адресу: Ростовская область, г. Ростов-на-Дону, ул. Советская, 42/1, ул. 5-я Линия, литер А, состоящего на государственной охране в соответствии с постановлением Главы Администрации Ростовской области от 09.10.1998 № 411, согласно приложению.

2. Определить, что деятельность в границах территории объекта культурного наследия, указанного в пункте 1 настоящего постановления, осуществляется в соответствии с требованиями, предусмотренными статьями 5¹, 47³ Федерального закона от 25.06.2002 № 73-ФЗ.

3. Настоящее постановление вступает в силу со дня его официального опубликования.

4. Контроль за выполнением настоящего постановления возложить на заместителя председателя комитета по охране объектов культурного наследия Ростовской области – начальника отдела охраны объектов культурного наследия Коробову И.В.

Председатель комитета
по охране объектов культурного
наследия Ростовской области



И.В. Грунский

Приложение
к постановлению
комитета по охране объектов
культурного наследия
Ростовской области
от 29.08.2018 № 20/01-01/191

ГРАНИЦЫ

территории объекта культурного наследия регионального значения «Особняк городского головы, потомственного почетного гражданина П.Е. Хатранова», расположенного по адресу: Ростовская область, г. Ростов-на-Дону, ул. Советская, 42/1, ул. 5-я Линия, литер А, состоящего на государственной охране в соответствии с постановлением Главы Администрации Ростовской области от 09.10.1998 № 411 «О принятии на государственную охрану памятников истории и культуры г. Ростова-на-Дону и мерах по их охране»

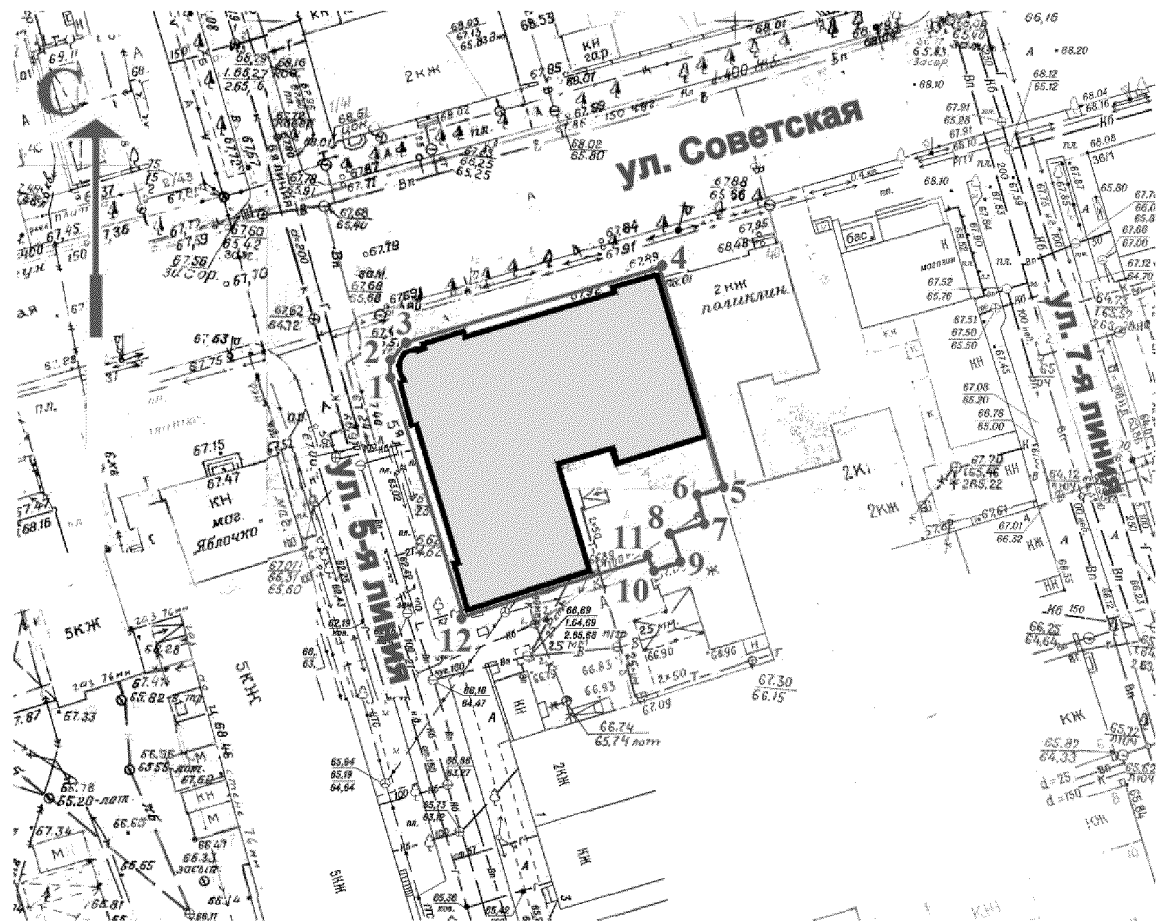
1. Таблица координат характерных точек границ территории объекта культурного наследия регионального значения

«Особняк городского головы, потомственного почетного гражданина П.Е. Хатранова», расположенного по адресу: Ростовская область, г. Ростов-на-Дону, ул. Советская, 42/1, ул. 5-я Линия, литер А, состоящего на государственной охране в соответствии с постановлением Главы Администрации Ростовской области от 09.10.1998 № 411 «О принятии на государственную охрану памятников истории и культуры г. Ростова-на-Дону и мерах по их охране»

Объект культурного наследия регионального значения «Особняк городского головы, потомственного почетного гражданина П.Е. Хатранова», расположен по адресу: Ростовская область, г. Ростов-на-Дону, ул. Советская, 42/1, ул. 5-я Линия, литер А, состоит на государственной охране в соответствии с постановлением Главы Администрации Ростовской области от 09.10.1998 № 411 (далее – объект культурного наследия).

Обозначение (номер) характерной точки	Координаты характерных точек во Всемирной геодезической системе координат (WGS-84)		Координаты характерных точек в местной системе координат (МСК)	
	Северной широты	Восточной долготы	X	Y
Точка 1	47°13'43.47	39°45'13.40	422450.40	2206989.17
Точка 2	47°13'43.57	39°45'13.39	422453.28	2206989.08
Точка 3	47°13'43.64	39°45'13.48	422455.67	2206990.92
Точка 4	47°13'43.88	39°45'14.68	422462.61	2207016.29
Точка 5	47°13'43.12	39°45'15.01	422439.04	2207022.92
Точка 6	47°13'43.09	39°45'14.84	422437.94	2207019.35
Точка 7	47°13'43.00	39°45'14.89	422435.29	2207020.23
Точка 8	47°13'42.97	39°45'14.73	422434.40	2207016.92
Точка 9	47°13'42.88	39°45'14.77	422431.57	2207017.72
Точка 10	47°13'42.85	39°45'14.63	422430.80	2207014.80
Точка 11	47°13'42.88	39°45'14.61	422431.71	2207014.33
Точка 12	47°13'42.71	39°45'13.72	422426.75	2206995.63

2. Схема границ территории объекта культурного наследия



Условные обозначения:



– объект культурного наследия;




– границы территории объекта культурного наследия;

1-12

– характерные точки границ территории объекта культурного наследия.

Председатель комитета
по охране объектов культурного
наследия Ростовской области



И.В. Грунский