



КОМИТЕТ ПО ОХРАНЕ ОБЪЕКТОВ КУЛЬТУРНОГО НАСЛЕДИЯ РОСТОВСКОЙ ОБЛАСТИ

ПОСТАНОВЛЕНИЕ

от 29.08.2018 № 20/01-01/196

г. Ростов-на-Дону

**Об утверждении границ территории
выявленного объекта культурного наследия «Доходный дом Ю.М. Блейман,
посл. четв. XIX в.» (уточненное наименование: «Доходный дом Н.К. Мякотина,
кон. XIX в.»)**

В соответствии со статьей 3¹ Федерального закона от 25.06.2002 № 73-ФЗ «Об объектах культурного наследия (памятниках истории и культуры) народов Российской Федерации», на основании проекта границ территории выявленного объекта культурного наследия «Доходный дом Ю.М. Блейман, посл. четв. XIX в.» (уточненное наименование: «Доходный дом Н.К. Мякотина, кон. XIX в.»), приказа Государственного учреждения «Областная инспекция по охране и эксплуатации памятников истории и культуры» от 29.12.2004 № 191 «Об утверждении списка выявленных объектов культурного наследия», комитет по охране объектов культурного наследия Ростовской области **п о с т а н о в л я е т**:

1. Утвердить границы территории выявленного объекта культурного наследия «Доходный дом Ю.М. Блейман, посл. четв. XIX в.» (уточненное наименование: «Доходный дом Н.К. Мякотина, кон. XIX в.»), расположенного по адресу: Ростовская область, г. Ростов-на-Дону, ул. Социалистическая, 105/42, пер. Газетный (уточненный адрес: Ростовская область, г. Ростов-на-Дону, ул. Социалистическая, 105/42, пер. Газетный, литер А), состоящего на государственной охране в соответствии с приказом Государственного учреждения «Областная инспекция по охране и эксплуатации памятников истории и культуры» от 29.12.2004 № 191, согласно приложению.

2. Определить, что деятельность в границах территории объекта культурного наследия, указанного в пункте 1 настоящего постановления, осуществляется в соответствии с требованиями, предусмотренными статьями 5¹, 47³ Федерального закона от 25.06.2002 № 73-ФЗ.

3. Настоящее постановление вступает в силу со дня его официального опубликования.

4. Контроль за выполнением настоящего постановления возложить на заместителя председателя комитета по охране объектов культурного наследия Ростовской области — начальника отдела охраны объектов культурного наследия Коробову И.В.

Председатель комитета
по охране объектов культурного
наследия Ростовской области



И.В. Грунский

Приложение
к постановлению
комитета по охране объектов
культурного наследия
Ростовской области
от 29.08.2018 № 20/01-01/196

ГРАНИЦЫ

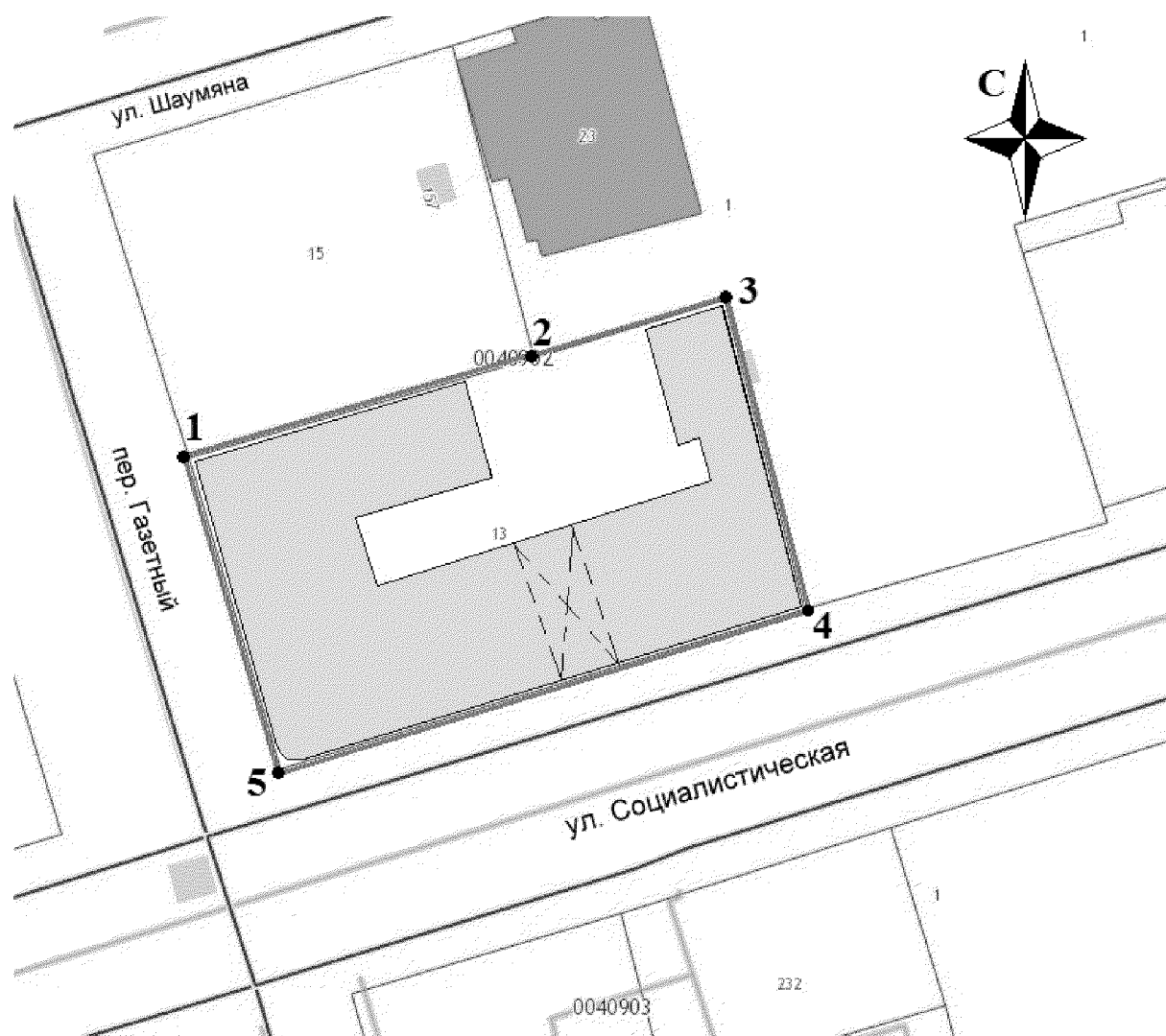
территории выявленного объекта культурного наследия «Доходный дом Ю.М. Блейман, посл. четв. XIX в.» (уточненное наименование: «Доходный дом Н.К. Мякотина, кон. XIX в.»), расположенного по адресу: Ростовская область, г. Ростов-на-Дону, ул. Социалистическая, 105/42, пер. Газетный (уточненный адрес: Ростовская область, г. Ростов-на-Дону, ул. Социалистическая, 105/42, пер. Газетный, литер А), состоящего на государственной охране в соответствии с приказом Государственного учреждения «Областная инспекция по охране и эксплуатации памятников истории и культуры» от 29.12.2004 № 191 «Об утверждении списка выявленных объектов культурного наследия»

1. Таблица координат характерных точек границ территории выявленного объекта культурного наследия «Доходный дом Ю.М. Блейман, посл. четв. XIX в.» (уточненное наименование: «Доходный дом Н.К. Мякотина, кон. XIX в.»), расположенного по адресу: Ростовская область, г. Ростов-на-Дону, ул. Социалистическая, 105/42, пер. Газетный (уточненный адрес: Ростовская область, г. Ростов-на-Дону, ул. Социалистическая, 105/42, пер. Газетный, литер А), состоящего на государственной охране в соответствии с приказом Государственного учреждения «Областная инспекция по охране и эксплуатации памятников истории и культуры» от 29.12.2004 № 191 «Об утверждении списка выявленных объектов культурного наследия»



Выявленный объект культурного наследия «Доходный дом Ю.М. Блейман, посл. четв. XIX в.» (уточненное наименование: «Доходный дом Н.К. Мякотина, кон. XIX в.») расположен по адресу: Ростовская область, г. Ростов-на-Дону, ул. Социалистическая, 105/42, пер. Газетный (уточненный адрес: Ростовская область, г. Ростов-на-Дону, ул. Социалистическая, 105/42, пер. Газетный, литер А), состоит на государственной охране в соответствии с приказом Государственного учреждения «Областная инспекция по охране и эксплуатации памятников истории и культуры» от 29.12.2004 № 191 (далее – объект культурного наследия).

Обозначение (номер) характерной точки	Координаты характерных точек во Всемирной геодезической системе координат (WGS-84)		Координаты характерных точек в местной системе координат (МСК)	
	Северной широты	Восточной долготы	X	Y
Точка 1	47°13'15.35	39°42'58.62	421627.21	2204139.88
Точка 2	47°13'15.57	39°42'59.74	421633.65	2204163.64
Точка 3	47°13'15.70	39°43'00.36	421637.42	2204176.75
Точка 4	47°13'15.01	39°43'00.63	421616.18	2204181.91
Точка 5	47°13'14.66	39°42'58.92	421605.84	2204145.80

2. Схема границ территории объекта культурного наследия



Условные обозначения:

-  — объект культурного наследия;
-  — границы территории объекта культурного наследия;
- 1- 5 — характерные точки границ территории объекта культурного наследия.

Председатель комитета
по охране объектов культурного
наследия Ростовской области



И.В. Грунский