



ПРАВИТЕЛЬСТВО РОСТОВСКОЙ ОБЛАСТИ

ПОСТАНОВЛЕНИЕ

от 08.04.2026 № 315

г. Ростов-на-Дону

Об установлении публичного сервитута

В соответствии с главой V⁷ Земельного кодекса Российской Федерации, статьей 3⁶ Федерального закона от 25.10.2001 № 137-ФЗ «О введении в действие Земельного кодекса Российской Федерации», постановлениями Правительства Российской Федерации от 24.02.2009 № 160 «О порядке установления охранных зон объектов электросетевого хозяйства и особых условий использования земельных участков, расположенных в границах таких зон», от 26.08.2013 № 736 «О некоторых вопросах установления охранных зон объектов электросетевого хозяйства», постановлением Правительства Ростовской области от 28.09.2020 № 22 «Об утверждении Порядка взаимодействия исполнительных органов Ростовской области при установлении публичных сервитутов в отдельных целях», на основании ходатайства публичного акционерного общества «Россети Юг» (ОГРН 1076164009096, ИНН 6164266561) от 16.03.2026 Правительство Ростовской области **постановляет**:

1. Установить публичный сервитут сроком на 49 лет в отношении земель и земельных участков по перечню согласно приложению № 1 к настоящему постановлению в целях эксплуатации объекта электросетевого хозяйства регионального значения «Линия электропередачи ВЛ 110 кВ «Ш30-Ш35» к ПС «Ш35» и его неотъемлемых технологических частей (далее – публичный сервитут).

2. Утвердить границы территории, в отношении которой устанавливается публичный сервитут, согласно приложению № 2.

3. Определить, что срок, в течение которого использование земель и земельных участков согласно приложению № 1 к настоящему постановлению и (или) расположенных на них объектов недвижимого имущества в соответствии с их разрешенным использованием будет невозможно или существенно затруднено в связи с осуществлением публичного сервитута, при необходимости устанавливается публичным акционерным обществом «Россети Юг» ежегодно с 1 января по 31 декабря.

4. Определить, что график проведения работ при осуществлении деятельности, для обеспечения которой установлен публичный сервитут в отношении земель и земельных участков, находящихся в государственной или муниципальной собственности и не предоставленных гражданам или юридическим лицам, устанавливается публичным акционерным обществом «Россети Юг» ежегодно с 1 января по 31 декабря.

5. Публичному акционерному обществу «Россети Юг» обеспечить приведение земель и земельных участков, указанных в приложении № 1 к настоящему постановлению, в состояние, пригодное для их использования в соответствии с видом разрешенного использования, в сроки, предусмотренные пунктом 8 статьи 39⁵⁰ Земельного кодекса Российской Федерации.

6. Рекомендовать публичному акционерному обществу «Россети Юг» уведомлять Правительство Ростовской области об изменениях характеристик объекта электросетевого хозяйства регионального значения «Линия электропередачи ВЛ 110 кВ «Ш30-Ш35» к ПС «Ш35» и его неотъемлемых технологических частей, оказывающих влияние на изменение границ охранной зоны данного объекта, в течение 30 дней с даты внесения таких изменений в сведения Единого государственного реестра недвижимости.

7. Министерству имущественных и земельных отношений, финансового оздоровления предприятий, организаций Ростовской области:

7.1. Обеспечить выполнение мероприятий, указанных в подпункте 17.2 пункта 17 Порядка взаимодействия исполнительных органов Ростовской области при установлении публичных сервитутов в отдельных целях, утвержденного постановлением Правительства Ростовской области от 28.09.2020 № 22.

7.2. Обеспечить направление в орган регистрации прав в срок не более пяти рабочих дней со дня принятия настоящего постановления заявления о внесении сведений в Единый государственный реестр недвижимости о публичном сервитуте, установленном в отношении земель и земельных участков, указанных в приложении № 1 к настоящему постановлению.

7.3. Обеспечить направление в орган регистрации прав в срок не более пяти рабочих дней со дня принятия настоящего постановления заявлений о государственной регистрации прекращения права аренды на земельные участки, указанные в пунктах 2, 45, приложения № 1 к настоящему постановлению, которые предоставлены в аренду публичному акционерному обществу «Россети Юг».

8. Публичный сервитут считается установленным со дня внесения сведений о нем в Единый государственный реестр недвижимости.

9. Настоящее постановление вступает в силу со дня его официального опубликования, но не ранее 12 апреля 2026 г.

10. Контроль за выполнением настоящего постановления возложить на первого заместителя Губернатора Ростовской области Господарева А.Н.

Первый заместитель
Губернатора Ростовской области
руководитель аппарата
Правительства Ростовской области




А.Н. Скоков

Постановление вносит
министерство имущественных
и земельных отношений,
финансового оздоровления
предприятий, организаций
Ростовской области

Приложение № 1
к постановлению
Правительства
Ростовской области
от 08.04.2026 № 315

ПЕРЕЧЕНЬ

земель и земельных участков, в отношении
которых устанавливается публичный сервитут

№ п/п	Кадастровый номер кадастрового квартала, земельного участка	Адрес или описание местоположения кадастрового квартала, земельного участка
1	2	3
1.	61:28:0000000:97	Ростовская область, Октябрьский район
2.	61:28:0600009:632	Ростовская область, Октябрьский район
3.	61:28:0600009:788	Ростовская область, Октябрьский район, в границах бывшего СПК им. Кирова
4.	61:28:0600004:733	Ростовская область, Октябрьский район, Артемоское (с) поселение
5.	61:28:0600004:705	Ростовская область, Октябрьский район, на территории бывшего ТОО «Артемовец» вблизи х. Киреевка
6.	61:28:0600004:686	1500 м на запад от жилого дома № 46 по ул. Фрунзе х. Киреевка Октябрьского района Ростовской области
7.	61:28:0600004:604	Ростовская область, Октябрьский район, Артемовское (с) поселение, территория бывшего ТОО «Артемовец»
8.	61:28:0600004:599	Ростовская область, Октябрьский район
9.	61:28:0600004:587	Ростовская область, Октябрьский район, Артемовское (с) поселение
10.	61:28:0600004:586	Ростовская область, Октябрьский район, Артемовское (с) поселение
11.	61:28:0600004:580	Ростовская область, Октябрьский район
12.	61:28:0000000:23711	Ростовская область, Октябрьский район, Артемовское сельское поселение
13.	61:28:0000000:23487	Ростовская область, Октябрьский район
14.	61:28:0000000:23138	Ростовская область, Октябрьский район, в границах бывшего СПК им. Кирова
15.	61:28:0000000:23094	Ростовская область, Октябрьский район, в границах бывшего СПК им. Кирова
16.	61:28:0000000:23054	Ростовская область, Октябрьский район, в границах бывшего СПК им. Кирова, расположенного в границах участка

1	2	3
17.	61:28:0000000:23034	Ростовская область, Октябрьский район, в границах бывшего СПК им. Кирова, расположенного в границах участка
18.	61:28:0000000:23031	Ростовская область, Октябрьский район, в границах бывшего СПК им. Кирова, расположенного в границах участка
19.	61:28:0000000:23011	Ростовская область, Октябрьский район, в границах бывшего СПК им. Кирова, расположенного в границах участка
20.	61:28:0000000:23007	Ростовская область, Октябрьский район, в границах бывшего СПК им. Кирова, расположенного в границах участка
21.	61:28:0600009:999	Ростовская область, Октябрьский район, Краснолучское сельское поселение, земельный участок расположен в западной части квартала 0600009
22.	61:28:0600009:990	Ростовская область, Октябрьский район, Краснолучское сельское поселение, земельный участок расположен в западной части квартала 0600009
23.	61:28:0600009:793	Ростовская область, Октябрьский район, коллективное сельхозпредприятие имени Кирова
24.	61:28:0600009:2256	Ростовская область, Октябрьский район, коллективное сельхозпредприятие имени Кирова
25.	61:28:0600009:2248	Ростовская область, Октябрьский район, коллективное сельхозпредприятие имени Кирова
26.	61:28:0600009:2239	Ростовская область, Октябрьский район, коллективное сельхозпредприятие имени Кирова
27.	61:28:0600009:2225	Ростовская область, Октябрьский район
28.	61:28:0600009:2212	Ростовская область, Октябрьский район, в границах бывшего СПК им. Кирова, расположенного в границах участка
29.	61:28:0600009:2206	Ростовская область, Октябрьский район, в границах бывшего СПК им. Кирова, расположенного в границах участка
30.	61:28:0600009:2202	Ростовская область, Октябрьский район, в границах бывшего СПК им. Кирова, расположенного в границах участка
31.	61:28:0600009:2190	Ростовская область, Октябрьский район, в границах бывшего СПК им. Кирова, расположенного в границах участка
32.	61:28:0600009:2189	Ростовская область, Октябрьский район, в границах бывшего СПК им. Кирова, расположенного в границах участка

1	2	3
33.	61:28:0600009:2181	Ростовская область, Октябрьский район, в границах бывшего СПК им. Кирова, расположенного в границах участка
34.	61:28:0600009:2176	Ростовская область, Октябрьский район, в границах бывшего СПК им. Кирова, расположенного в границах участка
35.	61:28:0600009:2171	Ростовская область, Октябрьский район, в границах бывшего СПК им. Кирова, расположенного в границах участка
36.	61:28:0600009:1918	Ростовская область, Октябрьский район, в границах бывшего СПК им. Кирова
37.	61:28:0600009:1836	Ростовская область, Октябрьский район, коллективное сельхозпредприятие имени Кирова
38.	61:28:0600009:1695	Ростовская область, Октябрьский район, в границах бывшего СПК им. Кирова, расположенного в границах участка
39.	61:28:0600009:1507	Ростовская область, Октябрьский район, Краснолучское сельское поселение, по направлению на север от х. Маркин
40.	61:28:0600009:1255	Ростовская область Октябрьский район, в границах бывшего СПК им. Кирова
41.	61:28:0600009:1249	Ростовская область, Октябрьский район, в границах бывшего СПК им. Кирова
42.	61:28:0600009:1075	Ростовская область, Октябрьский район, Краснолучское сельское поселение в границах бывшего колхоза им. Кирова
43.	61:28:0600009:1064	Ростовская область, Октябрьский район, Краснолучское сельское поселение в границах бывшего колхоза им. Кирова
44.	61:59:0000000:21616	Ростовская область, г. Шахты
45.	61:59:0000000:21613	Ростовская область, г. Шахты
46.	61:28:0000000:23457	Ростовская область, Октябрьский район, в границах бывшего СПК им. Кирова, расположенного в границах участка
47.	61:28:0600008:11	Ростовская область, Октябрьский район, х. Маркин, ул. Северо-восточная, 1
48.	61:28:0504001:687	Ростовская область, Октябрьский район, вблизи х. Киреевка
49.	61:59:0000000:23	Ростовская область, г. Шахты, территория г. Шахты
50.	61:28:0600004	Ростовская область, Октябрьский район
51.	61:59:0040401	Ростовская область, г. Шахты
52.	61:59:0040404	Ростовская область, г. Шахты

1	2	3
53.	61:59:0040403	Ростовская область, г. Шахты
54.	61:59:0040428	Ростовская область, г. Шахты
55.	61:59:0040410	Ростовская область, г. Шахты
56.	61:59:0040415	Ростовская область, г. Шахты
57.	61:28:0600009	Ростовская область, Октябрьский район
58.	61:59:0040427	Ростовская область, г. Шахты
59.	61:28:0600008	Ростовская область, Октябрьский район
60.	61:28:0504001	Ростовская область, Октябрьский район

Примечания:

1. Информация о землях и земельных участках приведена, в том числе, в соответствии с выписками из Единого государственного реестра недвижимости от 26.03.2026.

2. Используемые сокращения:

(с) поселение – сельское поселение;

г. – город;

им. – имени;

КСП – коллективное сельскохозяйственное предприятие;

м – метр;

СПК – сельскохозяйственный производственный кооператив;

ТОО – товарищество с ограниченной ответственностью;

ул. – улица;

х. – хутор.

Начальник управления
документационного обеспечения
Правительства Ростовской области

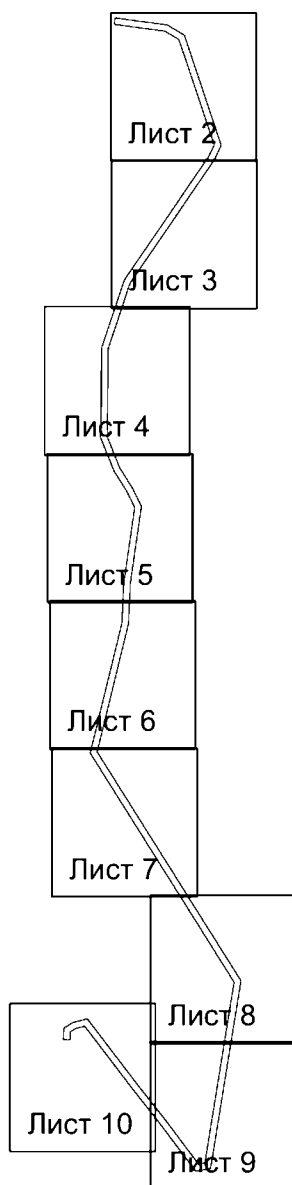


А.В. Демидов

Приложение № 2
к постановлению
Правительства
Ростовской области
от 08.04.2026 № 315

ГРАНИЦЫ
территории, в отношении
которой устанавливается публичный сервитут


1. Чертеж границ территории,
в отношении которой устанавливается публичный сервитут



Условное обозначение:



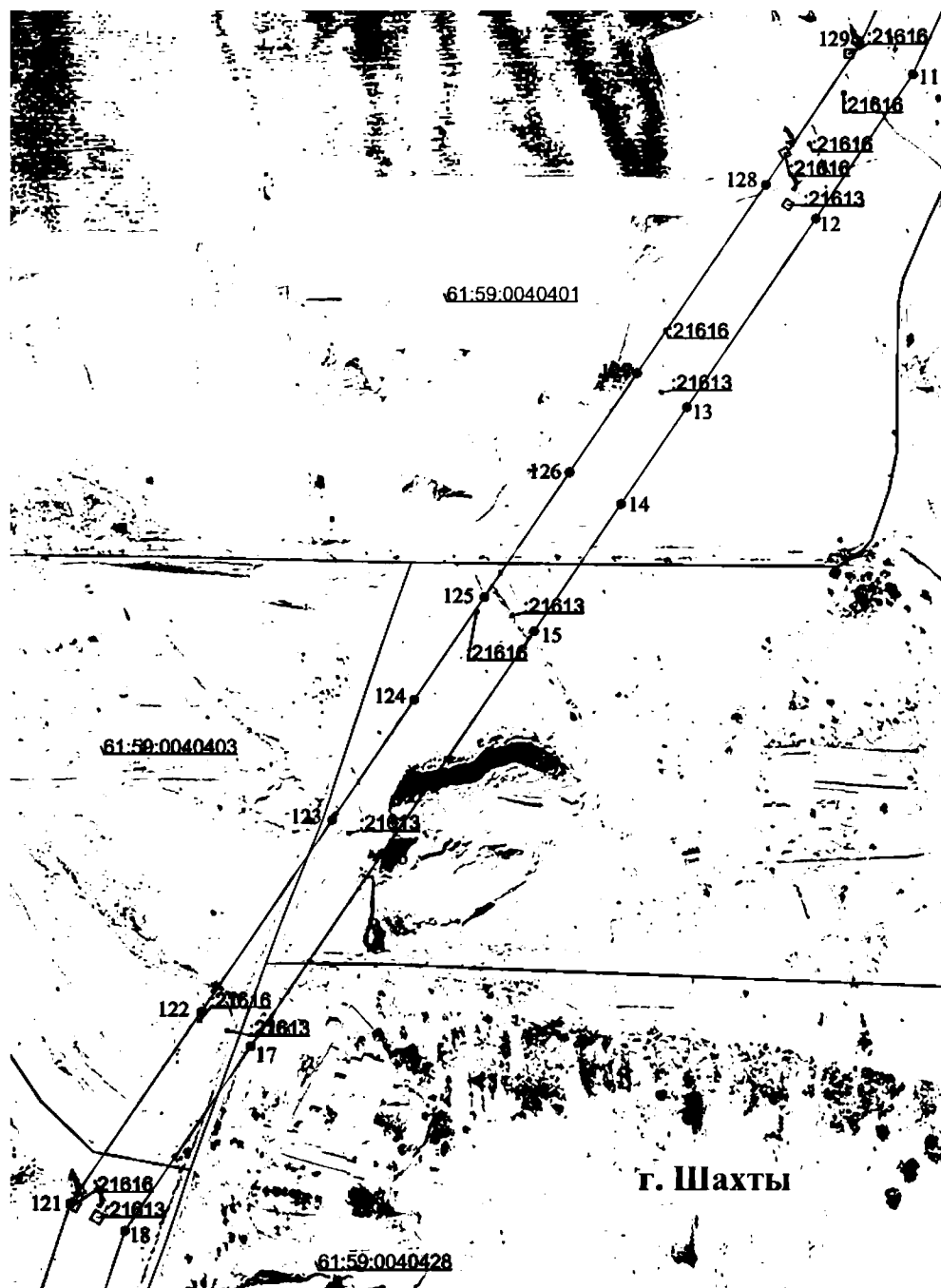
– граница территории, в отношении которой устанавливается публичный сервитут.



М 1:4000







Условные обозначения:

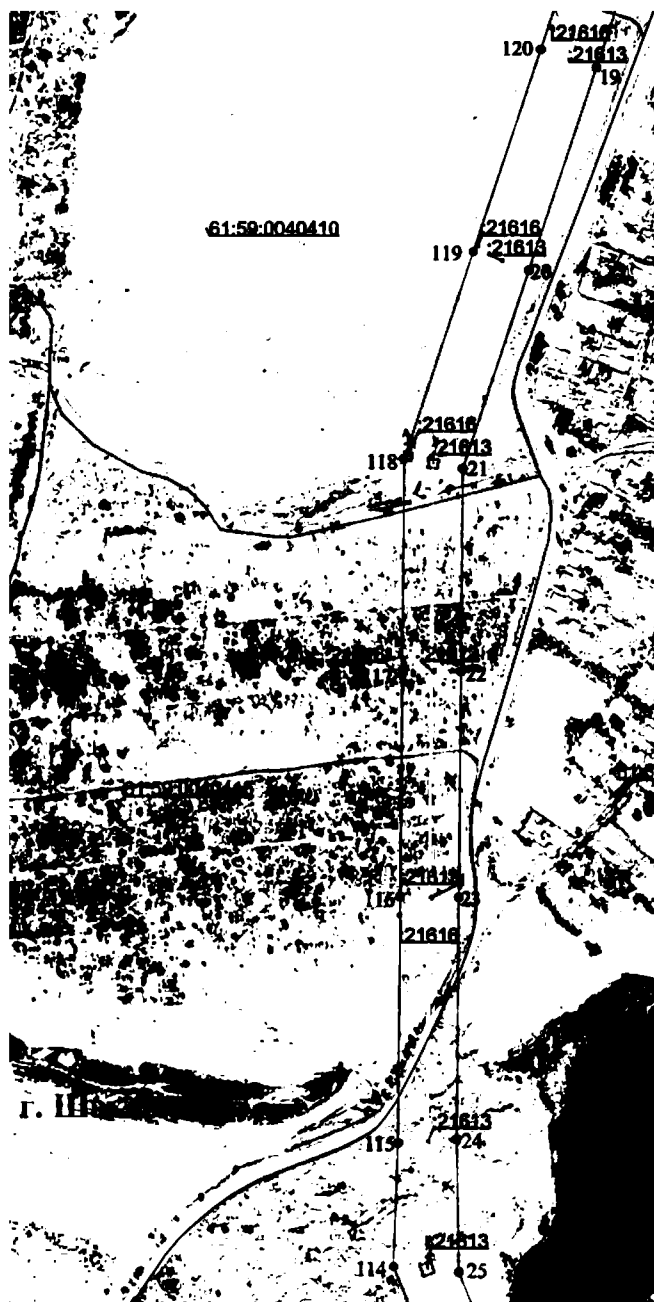
- | | |
|--|--|
| <div style="border: 1px solid black; width: 40px; height: 15px; margin-bottom: 10px;"></div> <div style="display: flex; align-items: center; margin-bottom: 10px;"> 1 • </div> <hr style="width: 100%; border: 1px solid black; margin-bottom: 10px;"/> <div style="display: flex; align-items: center;"> 61:28:0600004 : 705 </div> <hr style="width: 100%; border: 1px solid black; margin-bottom: 10px;"/> | <p>– граница территории, в отношении которой устанавливается публичный сервитут;</p> <p>– поворотная точка линейного объекта;</p> <p>– ось инженерного сооружения;</p> <p>– граница муниципального образования;</p> <p>– граница и номер кадастрового квартала;</p> <p>– граница и номер существующего земельного участка.</p> |
|--|--|



М 1:4000

Условные обозначения:

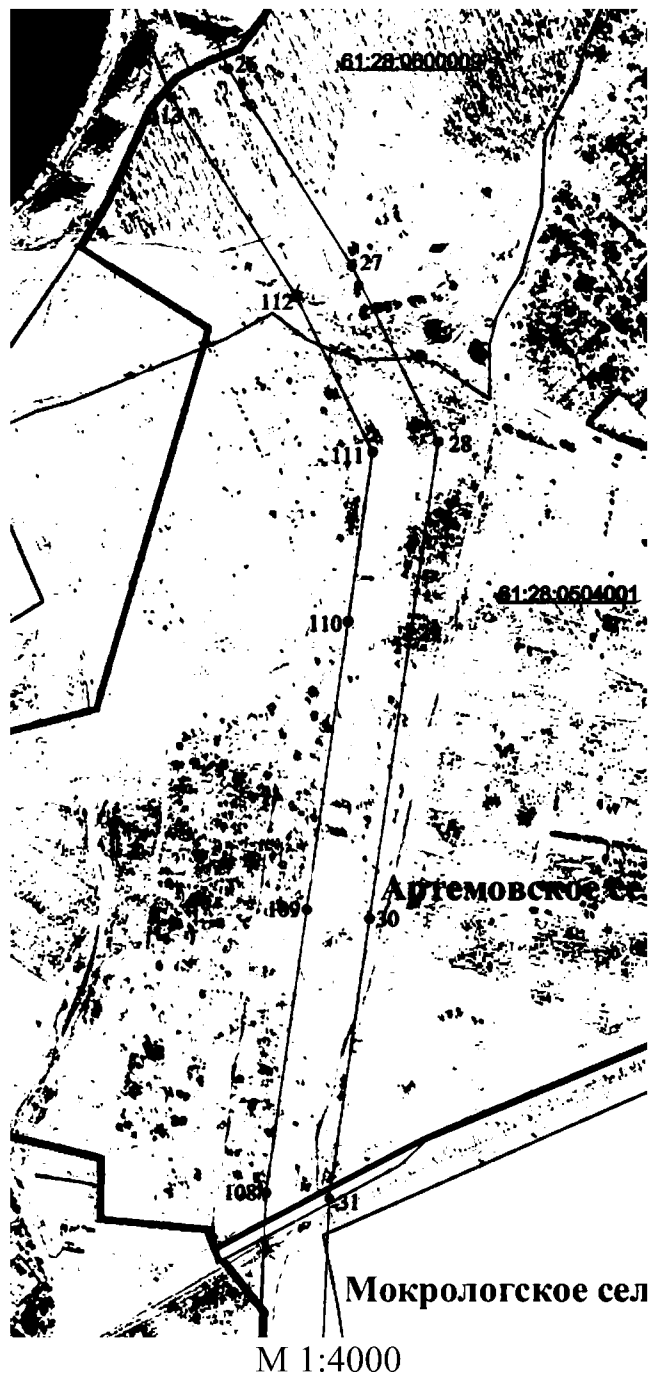
-  — граница территории, в отношении которой устанавливается публичный сервитут;
-  — поворотная точка линейного объекта;
-  — ось инженерного сооружения;
-  — граница муниципального образования;
-  — граница и номер кадастрового квартала;
-  — граница и номер существующего земельного участка.



М 1:4000

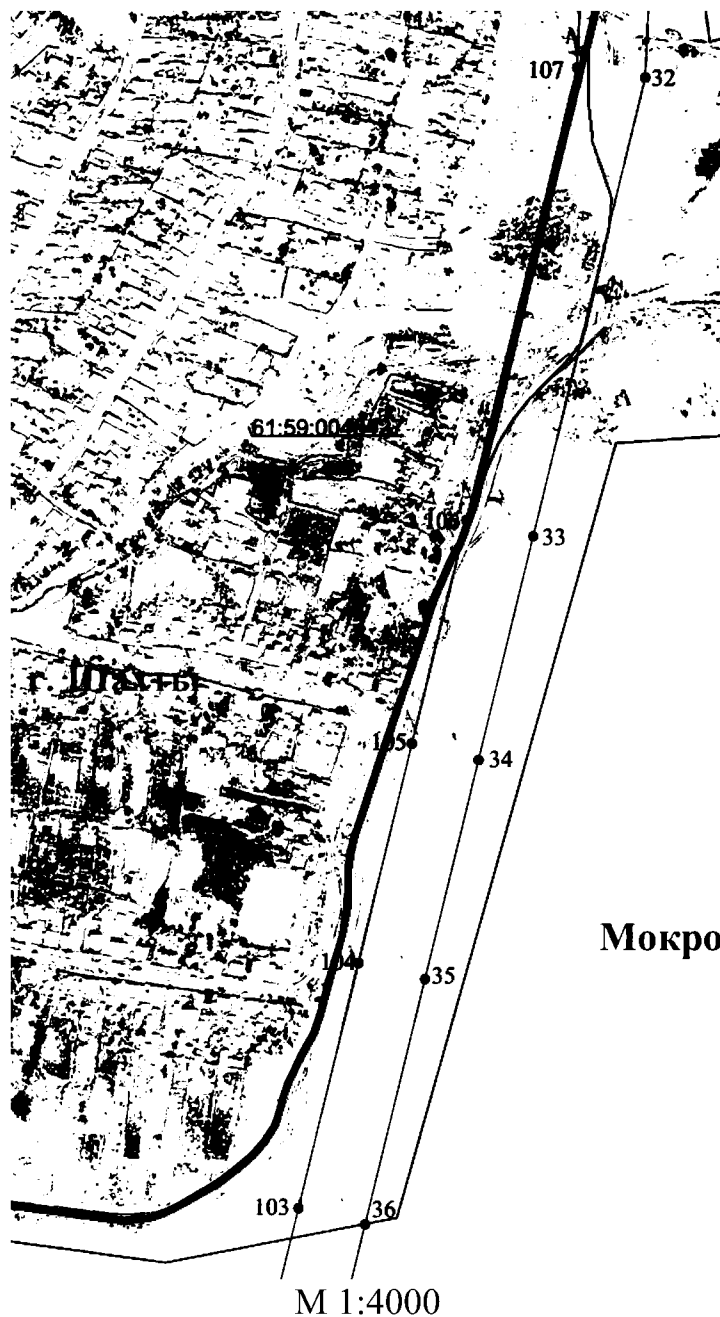
Условные обозначения:

- | | |
|--|---|
| <div style="border: 1px solid black; width: 40px; height: 15px; margin-bottom: 10px;"></div> <div style="display: flex; align-items: center; margin-bottom: 10px;"> 1 • </div> <hr style="border: 1px solid black; margin-bottom: 10px;"/> <div style="display: flex; align-items: center;"> 61:28:0600004 : 705 </div> <hr style="border: 1px solid black; margin-bottom: 10px;"/> | <ul style="list-style-type: none"> – граница территории, в отношении которой устанавливается публичный сервитут; – поворотная точка линейного объекта; – ось инженерного сооружения; – граница муниципального образования; – граница и номер кадастрового квартала; – граница и номер существующего земельного участка. |
|--|---|



Условные обозначения:

- | | |
|---|--|
| <p>□</p> <p>1 ●</p> <p>_____</p> <p><u>61:28:0600004</u></p> <p><u>:705</u></p> | <p>— граница территории, в отношении которой устанавливается публичный сервитут;</p> <p>— поворотная точка линейного объекта;</p> <p>— ось инженерного сооружения;</p> <p>— граница муниципального образования;</p> <p>— граница и номер кадастрового квартала;</p> <p>— граница и номер существующего земельного участка.</p> |
|---|--|

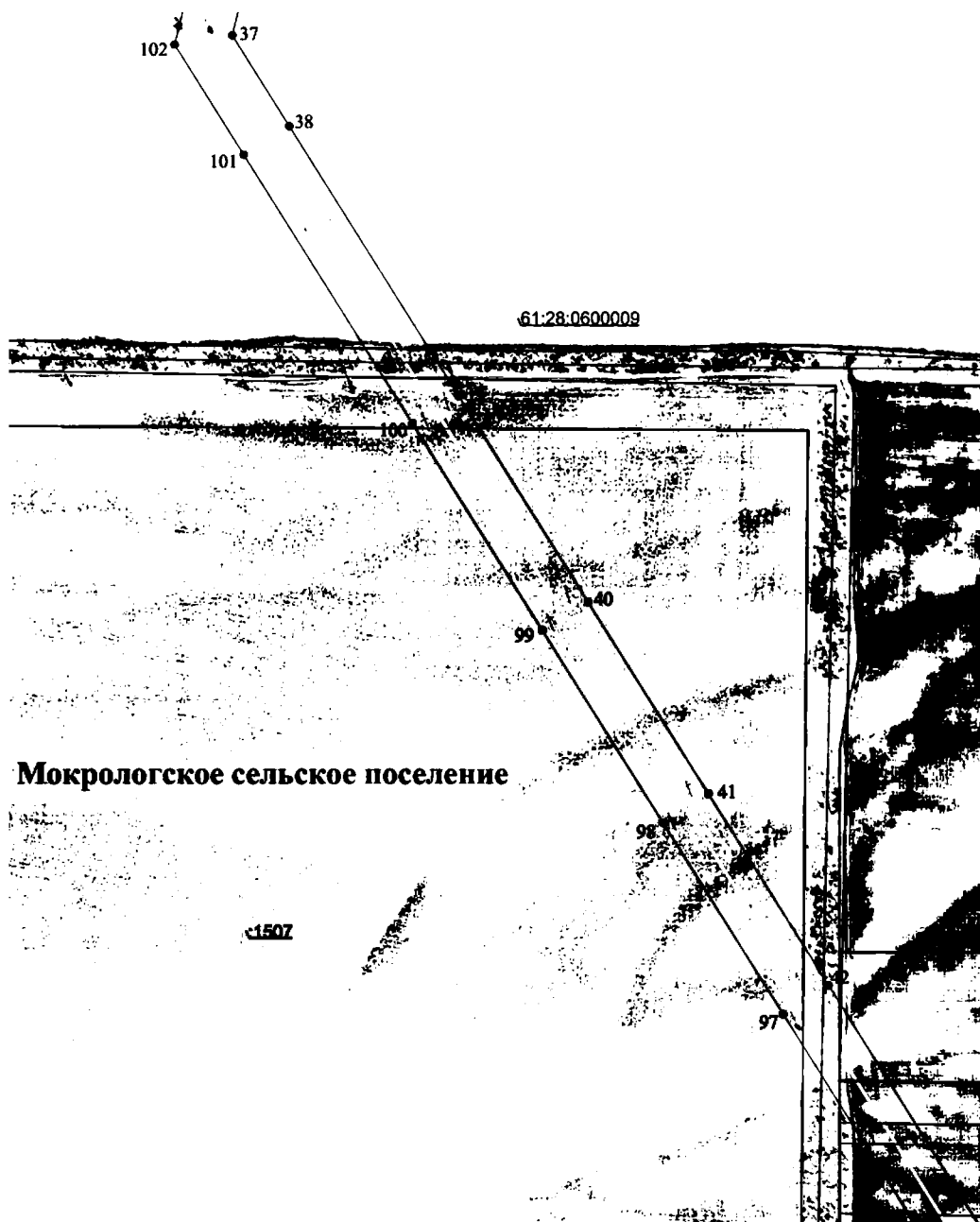


Условные обозначения:



61:28:0600004
:705

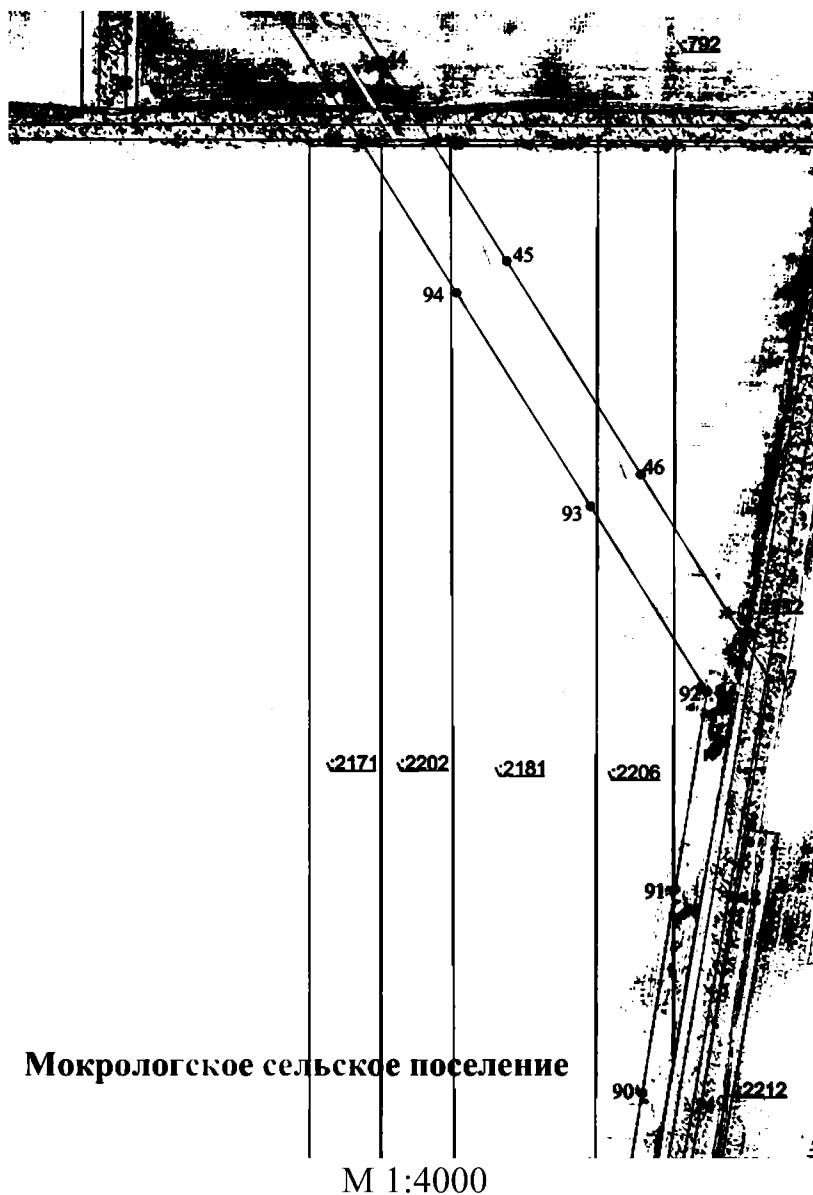
- граница территории, в отношении которой устанавливается публичный сервитут;
- поворотная точка линейного объекта;
- ось инженерного сооружения;
- граница муниципального образования;
- граница и номер кадастрового квартала;
- граница и номер существующего земельного участка.



М 1:4000

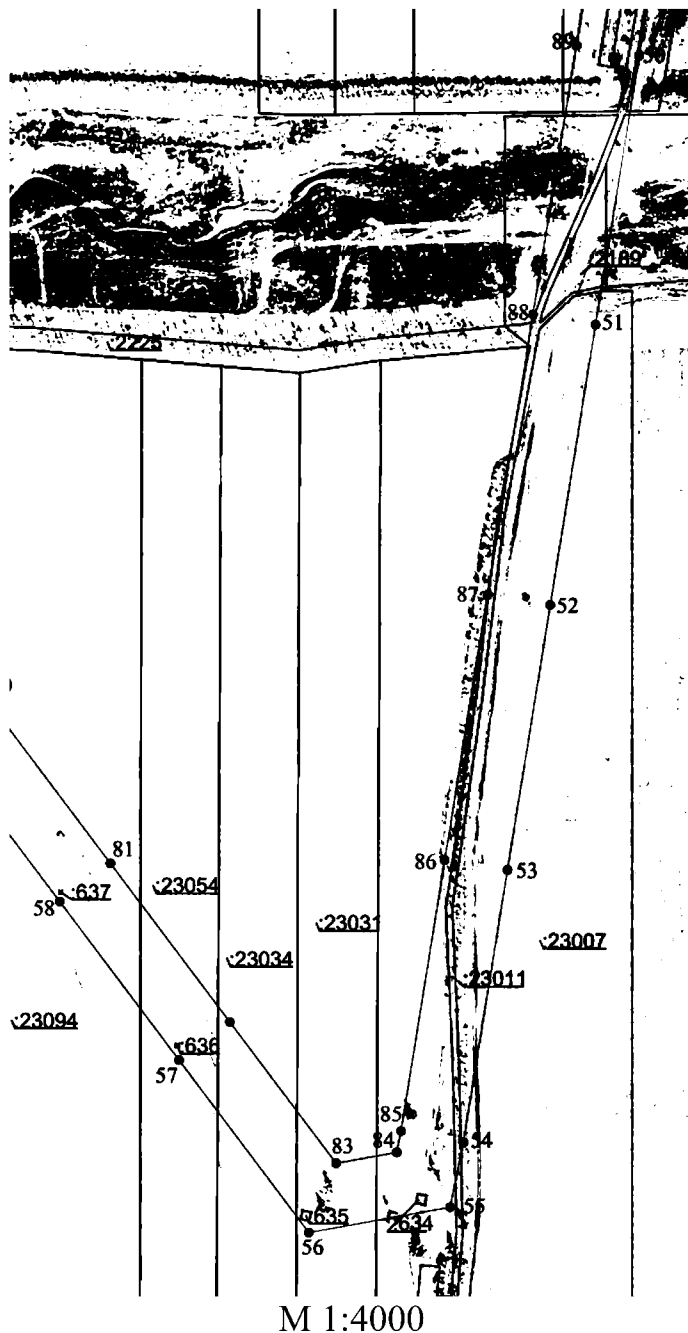
Условные обозначения:

- | | |
|---|---|
| <div style="border: 1px solid black; width: 40px; height: 15px; margin-bottom: 10px;"></div> <div style="display: flex; align-items: center; margin-bottom: 10px;"> 1 • </div> <hr style="border: 1px solid black; width: 100%; margin-bottom: 10px;"/> <div style="display: flex; align-items: center;"> 61:28:0600004 :705 </div> | <ul style="list-style-type: none"> – граница территории, в отношении которой устанавливается публичный сервитут; – поворотная точка линейного объекта; – ось инженерного сооружения; – граница муниципального образования; – граница и номер кадастрового квартала; – граница и номер существующего земельного участка. |
|---|---|



Условные обозначения:

- | | |
|---|---|
| <div style="border: 1px solid black; width: 40px; height: 15px; margin-bottom: 10px;"></div> <p>1 ●</p> <hr style="width: 100%;"/> <p><u>61:28:0600004</u></p> <p><u>:705</u></p> | <ul style="list-style-type: none"> – граница территории, в отношении которой устанавливается публичный сервитут; – поворотная точка линейного объекта; – ось инженерного сооружения; – граница муниципального образования; – граница и номер кадастрового квартала; – граница и номер существующего земельного участка. |
|---|---|

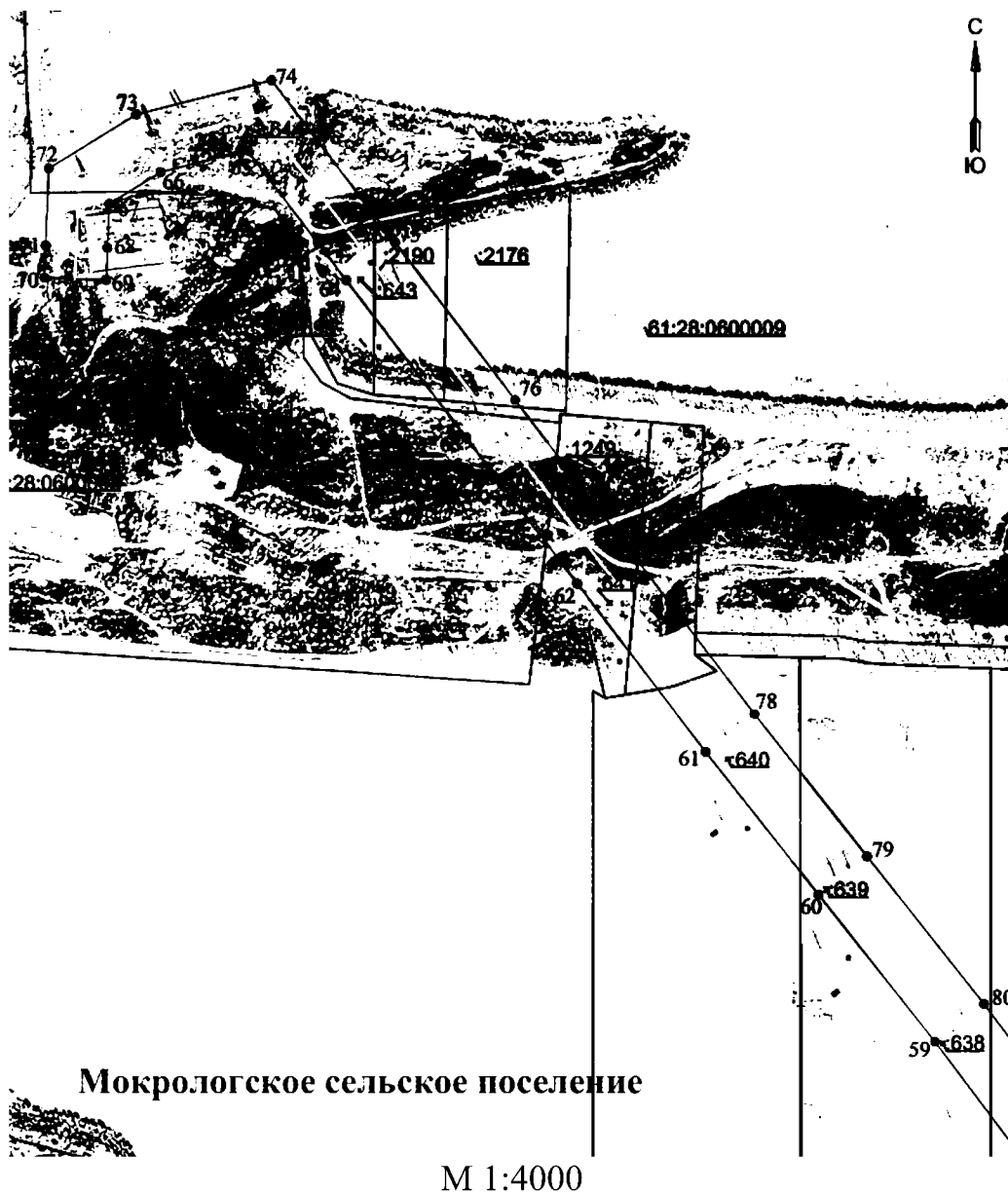


Условные обозначения:



61:28:0600004
:705

- граница территории, в отношении которой устанавливается публичный сервитут;
- поворотная точка линейного объекта;
- ось инженерного сооружения;
- граница муниципального образования;
- граница и номер кадастрового квартала;
- граница и номер существующего земельного участка.



Условные обозначения:

- | | |
|---|---|
| <div style="border: 1px solid black; width: 40px; height: 15px; margin-bottom: 10px;"></div> <p>1 ●</p> <hr style="width: 100%; border: 1px solid black; margin-bottom: 10px;"/> <p><u>61:28:0600004</u></p> <p><u>:705</u></p> | <ul style="list-style-type: none"> — граница территории, в отношении которой устанавливается публичный сервитут; — поворотная точка линейного объекта; — ось инженерного сооружения; — граница муниципального образования; — граница и номер кадастрового квартала; — граница и номер существующего земельного участка. |
|---|---|

2. Описание местоположения границ

Таблица № 1

Сведения об объекте		
№ п/п	Характеристика объекта	Описание характеристики
1	2	3
1.	Местоположение объекта	Ростовская область, город Шахты, Октябрьский район
2.	Площадь объекта +/- величина погрешности определения площади (P +/- Дельта P)	591780 +/- 280,63 кв. метра
3.	Иные характеристики объекта	публичный сервитут устанавливается в целях эксплуатации объекта электросетевого хозяйства регионального значения «Линия электропередачи ВЛ 110 кВ «Ш30-Ш35» к ПС «Ш35» и его неотъемлемых технологических частей

Сведения о местоположении границ объекта					
Система координат МСК-61					
Сведения о характерных точках границ объекта					
Обозначение характерных точек границ	Координаты (метров)		Метод определения координат характерной точки	Средняя квадрати- ческая погрешность положения характерной точки (Mt) (метров)	Описание обозначения точки на мест- ности (при на- личии)
	X	Y			
1	2	3	4	5	6
1	481578,57	2253069,84	метод спутниковых геодезических измерений (определений)	0,1	—
2	481561,89	2253195,29		0,1	—
3	481549,29	2253290,10		0,1	—
4	481543,04	2253339,99		0,1	—
5	481463,11	2253474,34		0,1	—
6	481290,43	2253532,18		0,1	—
7	481118,15	2253589,88		0,1	—
8	480954,42	2253644,72		0,1	—
9	480812,55	2253692,24		0,1	—
10	480609,77	2253760,16		0,1	—
11	480505,71	2253711,52		0,1	—
12	480385,39	2253630,71		0,1	—
13	480227,88	2253523,24		0,1	—
14	480147,28	2253468,25		0,1	—
15	480041,11	2253395,81		0,1	—
16	479855,28	2253269,01		0,1	—
17	479694,77	2253159,50		0,1	—
18	479540,76	2253054,41		0,1	—
19	479377,38	2252999,97		0,1	—
20	479203,17	2252941,91		0,1	—
21	479032,75	2252885,13		0,1	—
22	478858,07	2252883,52		0,1	—
23	478663,83	2252881,73		0,1	—
24	478455,45	2252879,81		0,1	—
25	478341,47	2252881,69		0,1	—
26	478107,93	2252975,36		0,1	—
27	477950,91	2253073,89		0,1	—
28	477811,32	2253142,29		0,1	—
29	477661,19	2253120,72		0,1	—
30	477432,18	2253087,83		0,1	—
31	477209,91	2253055,90		0,1	—

1	2	3	4	5	6
32	476903,51	2253042,69	метод спутниковых геодезических измерений (определений)	0,1	—
33	476565,96	2252960,26		0,1	—
34	476401,39	2252920,07		0,1	—
35	476240,18	2252880,71		0,1	—
36	476059,75	2252836,65		0,1	—
37	475908,83	2252799,79		0,1	—
38	475823,83	2252853,14		0,1	—
39	475571,70	2253011,38		0,1	—
40	475378,04	2253132,92		0,1	—
41	475198,24	2253245,76		0,1	—
42	475018,49	2253358,57		0,1	—
43	474819,97	2253483,16		0,1	—
44	474658,44	2253584,54		0,1	—
45	474489,53	2253690,54		0,1	—
46	474308,69	2253804,04		0,1	—
47	474135,45	2253912,76		0,1	—
48	473949,62	2253882,74		0,1	—
49	473776,93	2253854,85		0,1	—
50	473593,82	2253825,28		0,1	—
51	473380,26	2253790,78		0,1	—
52	473157,60	2253754,82		0,1	—
53	472947,18	2253720,84		0,1	—
54	472730,90	2253685,90		0,1	—
55	472679,42	2253675,34		0,1	—
56	472659,24	2253563,26		0,1	—
57	472796,14	2253460,29	0,1	—	
58	472922,20	2253365,47	0,1	—	
59	473057,21	2253263,92	0,1	—	
60	473176,95	2253169,12	0,1	—	
61	473293,41	2253076,93	0,1	—	
62	473430,41	2252972,55	0,1	—	
63	473549,40	2252881,90	0,1	—	
64	473677,65	2252784,20	0,1	—	
65	473783,42	2252703,61	0,1	—	
66	473765,61	2252633,23	0,1	—	
67	473739,75	2252591,28	0,1	—	
68	473704,00	2252589,84	0,1	—	
69	473677,71	2252588,87	0,1	—	
70	473679,57	2252538,54	0,1	—	
71	473705,94	2252539,51	0,1	—	
72	473768,57	2252542,03	0,1	—	
73	473812,54	2252613,39	0,1	—	
74	473840,41	2252723,51	0,1	—	
75	473708,17	2252824,26	0,1	—	

1	2	3	4	5	6
76	473579,92	2252921,97	метод спутниковых геодезических измерений (определений)	0,1	—
77	473460,94	2253012,62		0,1	—
78	473324,31	2253116,71		0,1	—
79	473208,21	2253208,61		0,1	—
80	473087,98	2253303,79		0,1	—
81	472952,48	2253405,72		0,1	—
82	472826,42	2253500,54		0,1	—
83	472714,31	2253584,87		0,1	—
84	472722,95	2253632,86		0,1	—
85	472739,99	2253636,35		0,1	—
86	472955,21	2253671,11		0,1	—
87	473165,63	2253705,10		0,1	—
88	473388,29	2253741,06		0,1	—
89	473601,85	2253775,56		0,1	—
90	473784,96	2253805,13		0,1	—
91	473957,65	2253833,02		0,1	—
92	474124,75	2253860,01		0,1	—
93	474281,91	2253761,38		0,1	—
94	474462,76	2253647,88		0,1	—
95	474631,66	2253541,88		0,1	—
96	474793,20	2253440,50		0,1	—
97	474991,72	2253315,91		0,1	—
98	475171,46	2253203,10		0,1	—
99	475351,26	2253090,26		0,1	—
100	475544,93	2252968,72		0,1	—
101	475797,05	2252810,48		0,1	—
102	475900,10	2252745,81		0,1	—
103	476071,70	2252787,72		0,1	—
104	476252,13	2252831,78		0,1	—
105	476413,34	2252871,15		0,1	—
106	476577,91	2252911,33		0,1	—
107	476910,64	2252992,58		0,1	—
108	477214,59	2253005,69		0,1	—
109	477439,34	2253037,97		0,1	—
110	477668,36	2253070,87		0,1	—
111	477803,11	2253090,22		0,1	—
112	477926,37	2253029,83		0,1	—
113	478084,99	2252930,30		0,1	—
114	478346,23	2252825,52		0,1	—
115	478452,56	2252829,42		0,1	—
116	478664,30	2252831,37		0,1	—
117	478858,54	2252833,15		0,1	—
118	479041,15	2252834,83		0,1	—
119	479219,09	2252894,13		0,1	—

1	2	3	4	5	6
120	479393,30	2252952,19	метод спутниковых геодезических измерений (определений)	0,1	–
121	479563,34	2253008,85		0,1	–
122	479723,16	2253117,89		0,1	–
123	479883,66	2253227,41		0,1	–
124	479984,02	2253295,88		0,1	–
125	480069,50	2253354,20		0,1	–
126	480173,76	2253425,34		0,1	–
127	480256,27	2253481,64		0,1	–
128	480413,63	2253589,01		0,1	–
129	480530,57	2253667,54		0,1	–
130	480612,86	2253706,01		0,1	–
131	480796,56	2253644,48		0,1	–
132	480938,42	2253596,97		0,1	–
133	481102,15	2253542,13		0,1	–
134	481274,44	2253484,42		0,1	–
135	481429,39	2253432,52		0,1	–
136	481494,37	2253323,29		0,1	–
137	481499,34	2253283,66		0,1	–
138	481511,97	2253188,65		0,1	–
139	481528,66	2253063,09		0,1	–
140	481546,70	2252932,00	0,1	–	
141	481596,59	2252938,86	0,1	–	
1	481578,57	2253069,84	0,1	–	

Примечание.

Используемые сокращения:

ВЛ – воздушная линия электропередачи;

кВ – киловольт;

кв. метр – квадратный метр;

Mt – метод определения координат;

МСК-61 – местная система координат;

ПС – подстанция.

Начальник управления
документационного обеспечения
Правительства Ростовской области



А.В. Демидов