



ПРАВИТЕЛЬСТВО РОСТОВСКОЙ ОБЛАСТИ

ПОСТАНОВЛЕНИЕ

от 31.10.2022 № 927

г. Ростов-на-Дону

Об установлении публичного сервитута

В соответствии с главой V⁷ Земельного кодекса Российской Федерации, статьей 3⁶ Федерального закона от 25.10.2001 № 137-ФЗ «О введении в действие Земельного кодекса Российской Федерации», Федеральным законом от 08.11.2007 № 257-ФЗ «Об автомобильных дорогах и о дорожной деятельности в Российской Федерации и о внесении изменений в отдельные законодательные акты Российской Федерации», постановлением Правительства Российской Федерации от 24.02.2009 № 160 «О порядке установления охранных зон объектов электросетевого хозяйства и особых условий использования земельных участков, расположенных в границах таких зон», постановлением Правительства Российской Федерации от 26.08.2013 № 736 «О некоторых вопросах установления охранных зон объектов электросетевого хозяйства», постановлением Правительства Ростовской области от 28.09.2020 № 22 «Об утверждении Порядка взаимодействия исполнительных органов Ростовской области при установлении публичных сервитутов в отдельных целях», учитывая письмо Федеральной службы государственной регистрации, кадастра и картографии от 29.04.2021 № 11-00777/21, на основании ходатайства публичного акционерного общества «Россети Юг» (ОГРН 1076164009096, ИНН 6164266561) от 15.07.2022 Правительство Ростовской области **п о с т а н о в л я е т:**

1. Установить публичный сервитут сроком на 49 лет в отношении земельных участков по Перечню согласно приложению № 1 к настоящему постановлению в целях размещения объекта электросетевого хозяйства (Электросетевой комплекс: ВЛ 110 кВ Т15-Т10-Тагмет к ПС 220/110/35/6 кВ Т-15 (Т15-Т21 Т15-Т22, Т10-Т22 с отпайкой на Т23), протяженностью: Неклиновский район (6,870 км), г. Таганрог (9,181 км). Литер: Л-2) и его неотъемлемых технологических частей (далее – публичный сервитут).

2. Утвердить границы территории, в отношении которой устанавливается публичный сервитут, согласно приложению № 2.

3. Определить, что срок, в течение которого использование земельных участков, указанных в приложении № 1, и (или) расположенных на них объектов недвижимого имущества в соответствии с их разрешенным использованием будет невозможно или существенно затруднено в связи с осуществлением публичного сервитута, при необходимости устанавливается публичным акционерным обществом «Россети Юг» ежегодно с 1 января по 31 декабря.

4. Определить, что график проведения работ при осуществлении деятельности, для обеспечения которой установлен публичный сервитут в отношении земельных участков, находящихся в государственной или муниципальной собственности и не предоставленных гражданам или юридическим лицам, устанавливается публичным акционерным обществом «Россети Юг» ежегодно с 1 января по 31 декабря.

5. Публичному акционерному обществу «Россети Юг»:

5.1. Обеспечить приведение земельных участков, указанных в приложении № 1 к настоящему постановлению, в состояние, пригодное для их использования в соответствии с видом разрешенного использования, в сроки, предусмотренные пунктом 8 статьи 39⁵⁰ Земельного кодекса Российской Федерации.

5.2. Обратиться к владельцам автомобильных дорог в целях заключения договоров, заключаемых владельцами инженерных коммуникаций, осуществляющими прокладку, перенос, переустройство инженерных коммуникаций и их эксплуатацию в границах полосы отвода автомобильных дорог, с владельцами автомобильных дорог, с техническими требованиями и условиями, подлежащими обязательному исполнению владельцами таких инженерных коммуникаций при их прокладке, переносе, переустройстве и эксплуатации, в соответствии с требованиями Федерального закона от 08.11.2007 № 257-ФЗ в отношении земельных участков с кадастровыми номерами: 61:26:0600014:553, 61:58:0000000:70, 61:26:0000000:605 (далее – договоры с владельцами автомобильных дорог).

5.3. После заключения договоров с владельцами автомобильных дорог, указанных в подпункте 5.2 настоящего пункта, представить их заверенные копии в министерство имущественных и земельных отношений, финансового оздоровления предприятий, организаций Ростовской области.

6. Рекомендовать публичному акционерному обществу «Россети Юг» уведомлять Правительство Ростовской области об изменениях характеристик объекта электросетевого хозяйства (Электросетевой комплекс: ВЛ 110 кВ Т15-Т10-Тагмет к ПС 220/110/35/6 кВ Т-15 (Т15-Т21 Т15-Т22, Т10-Т22 с отпайкой на Т23), протяженностью: Неклиновский район (6,870 км), г. Таганрог (9,181 км). Литер: Л-2) и его неотъемлемых технологических частей, оказывающих влияние на изменение границ охранной зоны данного объекта, в течение 30 дней с даты внесения таких изменений в сведения Единого государственного реестра недвижимости.

7. Министерству имущественных и земельных отношений, финансового оздоровления предприятий, организаций Ростовской области (Осыченко Е.В.) обеспечить:

7.1. Выполнение мероприятий, указанных в подпункте 17.2 пункта 17 Порядка взаимодействия исполнительных органов Ростовской области при установлении публичных сервитутов в отдельных целях, утвержденного постановлением Правительства Ростовской области от 28.09.2020 № 22.

7.2. Направление в орган регистрации прав в срок не более 5 рабочих дней со дня принятия настоящего постановления заявления о внесении сведений в Единый государственный реестр недвижимости о публичном сервитуте, установленном в отношении земельных участков, указанных в приложении № 1 к настоящему постановлению, за исключением земельных участков с кадастровыми номерами: 61:26:0600014:553, 61:58:0000000:70, 61:26:0000000:605.

7.3. Направление в орган регистрации прав в срок не более 5 рабочих дней со дня получения копии договоров с владельцами автомобильных дорог в соответствии с подпунктом 5.3 пункта 5 настоящего постановления заявления о внесении сведений в Единый государственный реестр недвижимости о публичном сервитуте, установленном в отношении земельных участков с кадастровыми номерами: 61:26:0600014:553, 61:58:0000000:70, 61:26:0000000:605.

7.4. Направление в орган регистрации прав в срок не более 5 рабочих дней со дня принятия настоящего постановления заявлений о государственной регистрации прекращения права аренды на земельные участки, указанные в приложении № 1 к настоящему постановлению, которые предоставлены в аренду публичному акционерному обществу «Россети Юг».

8. Публичный сервитут считается установленным со дня внесения сведений о нем в Единый государственный реестр недвижимости.

9. Настоящее постановление вступает в силу со дня его официального опубликования.

10. Контроль за выполнением настоящего постановления возложить на заместителя Губернатора Ростовской области Скрябина А.Ю.

Губернатор
Ростовской области



В.Ю. Голубев

Постановление вносит
министерство имущественных
и земельных отношений,
финансового оздоровления
предприятий, организаций
Ростовской области

Приложение № 1
к постановлению
Правительства
Ростовской области
от 31.10.2022 № 927

ПЕРЕЧЕНЬ
земельных участков, в отношении
которых устанавливается публичный сервитут

№ п/п	Кадастровый номер земельного участка	Адрес или описание местоположения земельного участка
1	2	3
1.	61:26:0000000:605	Ростовская область, Неклиновский район, автодорога Ростов-на-Дону – Таганрог граница с Украиной
2.	61:26:0000000:1	Ростовская область, Неклиновский район, 1248 км + 300 м по 1272 км + 675 м и 1280 км + 825 м по 1309 км + 700 м
3.	61:26:0600016:16	Ростовская область, Неклиновский район, р-он балки «Воловая»
4.	61:26:0600014:1000	Ростовская область, Неклиновский район, с. Троицкое, х-во СПК к-з «Россия», поле № 52
5.	61:26:0600014:1001	Ростовская область, Неклиновский район, с. Троицкое, х-во СПК к-з «Россия», поле № 52
6.	61:26:0600014:1009	Ростовская область, Неклиновский район, с. Троицкое, х-во СПК к-з «Россия», поле № 52
7.	61:26:0600014:999	Ростовская область, Неклиновский район, с. Троицкое, х-во СПК к-з «Россия», поле № 52
8.	61:26:0600014:1002	Ростовская область, Неклиновский район, с. Троицкое, х-во СПК к-з «Россия», поле № 52
9.	61:26:0600014:1008	Ростовская область, Неклиновский район, с. Троицкое, х-во СПК к-з «Россия», поле № 52
10.	61:26:0000000:601	Ростовская область, Неклиновский район, СПК к-з «Россия», отд. № 1, поле № 6, 7, 14, 16, отд. № 2, поле № 36, отд. № 3, поле № 60, 62, отд. № 4, поле № 85, поле, расп. в 3,3км, 2,7 км, 2,1 км, 1,5 км на запад от х. Луначарский
11.	61:26:0600014:894	Ростовская область, Неклиновский район, с. Троицкое, х-во СПК к-з «Россия», поле № 35
12.	61:26:0600014:898	Ростовская область, Неклиновский район, с. Троицкое, х-во СПК к-з «Россия», поле № 35
13.	61:26:0600014:901	Ростовская область, Неклиновский район, с. Троицкое, х-во СПК к-з «Россия», поле № 35

1	2	3
14.	61:26:0600015:640	Ростовская область, Неклиновский район, с. Самбек, СПК колхоз «Колос», поле № 150
15.	61:26:0600015:639	Ростовская область, Неклиновский район, с. Самбек, СПК колхоз «Колос», поле № 150
16.	61:26:0600014:1004	Ростовская область, Неклиновский район, с. Троицкое, х-во СПК к-з «Россия», поле № 52
17.	61:26:0600014:1005	Ростовская область, Неклиновский район, с. Троицкое, х-во СПК к-з «Россия», поле № 52
18.	61:26:0600014:1006	Ростовская область, Неклиновский район, с. Троицкое, х-во СПК к-з «Россия», поле № 52
19.	61:26:0600014:1007	Ростовская область, Неклиновский район, с. Троицкое, х-во СПК к-з «Россия», поле № 52
20.	61:26:0600014:1404	Ростовская область, Неклиновский район, с. Троицкое, х-во СПК к-з «Россия», поле № 35
21.	61:26:0600014:1405	Ростовская область, Неклиновский район, с. Троицкое, х-во СПК к-з «Россия», поле № 35
22.	61:26:0600014:1406	Ростовская область, Неклиновский район, с. Троицкое, х-во СПК к-з «Россия», поле № 35
23.	61:26:0600014:1781	Ростовская область, Неклиновский район, с. Троицкое, х-во СПК к-з «Россия», поле № 52
24.	61:26:0600014:1782	Ростовская область, Неклиновский район, с. Троицкое, х-во СПК к-з «Россия», поле № 52
25.	61:26:0600014:335	Ростовская область, Неклиновский район, с. Троицкое, х-во СПК к-з «Россия», поле № 52
26.	61:26:0600014:4	Ростовская область, Неклиновский район, СПК к-з «Россия» южнее с. Троицкое
27.	61:26:0600014:553	Ростовская область, Неклиновский район, автомобильная дорога г. Таганрог – с. Покровское
28.	61:26:0600014:890	Ростовская область, Неклиновский район, с. Троицкое, х-во СПК к-з «Россия», поле № 35
29.	61:26:0600014:893	Ростовская область, Неклиновский район, с. Троицкое, х-во СПК к-з «Россия», поле № 35
30.	61:26:0600014:895	Ростовская область, Неклиновский район, с. Троицкое, х-во СПК к-з «Россия», поле № 35
31.	61:26:0600014:896	Ростовская область, Неклиновский район, с. Троицкое, х-во СПК к-з «Россия», поле № 35
32.	61:26:0600014:900	Ростовская область, Неклиновский район, с. Троицкое, х-во СПК к-з «Россия», поле № 35
33.	61:26:0600014:897	Ростовская область, Неклиновский район, с. Троицкое, х-во СПК к-з «Россия», поле № 35
34.	61:26:0600014:899	Ростовская область, Неклиновский район, с. Троицкое, х-во СПК к-з «Россия», поле № 35

1	2	3
35.	61:26:0600014:902	Ростовская область, Неклиновский район, с. Троицкое, х-во СПК к-з «Россия», поле № 35
36.	61:26:0600014:942	Ростовская область, Неклиновский район, с. Троицкое, х-во СПК – колхоз «Россия», поле № 35
37.	61:26:0600014:943	Ростовская область, Неклиновский район, с. Троицкое, х-во СПК к-з «Россия», поле № 35
38.	61:26:0600014:998	Ростовская область, Неклиновский район, с. Троицкое, х-во СПК к-з «Россия», поле № 52
39.	61:26:0000000:595	Ростовская область, Неклиновский район, земельный участок магистрального газопровода Чалтырь – Таганрог 0 – 56,2 км (Ростовская область 0 – 56,2 км) ОАО «Газпром»
40.	61:26:0600015:630	Ростовская область, Неклиновский район, с. Самбек, х-во СПК колхоз «Колос», поле № 108, 136, 137, 145, 149, 2, б. Цыганкова
41.	61:26:0500301:37	Ростовская область, Неклиновский район, с. Самбек, сднт «Ручеек», уч. 41
42.	61:58:0000000:39669	Ростовская область, г. Таганрог, дорога ул. Афоновых (между пер. Средний и ул. Морозова)
43.	61:58:0000000:39716	Ростовская область, г. Таганрог, ул. Бабушкина (между ул. Кибальчича и ул. Героев Подпольщиков)
44.	61:58:0000000:39724	Ростовская область, г. Таганрог, ул. Желябова (между ул. Социалистическая и ул. Кибальчича)
45.	61:58:0000000:42777	Ростовская область, г. Таганрог, ул. Фэтари Кола (между границей города и ул. Сиверса)
46.	61:58:0000000:44701	Ростовская область, г. Таганрог, от ул. Турубаровых вдоль дома ул. Турубаровых, 1-1
47.	61:58:0003345:41	Ростовская область, г. Таганрог, ул. Социалистическая, 161-1
48.	61:58:0003346:124	Ростовская область, г. Таганрог, ул. Кибальчича, 35-а
49.	61:58:0003376:31	Ростовская область, г. Таганрог, ул. Солодухина, 1
50.	61:58:0003416:10	Ростовская область, г. Таганрог, ул. Бабушкина, 54-в
51.	61:58:0003416:42	Ростовская область, г. Таганрог, ГСК «Строитель-2», ул. Бабушкина, 54-2
52.	61:58:0003416:447	Ростовская область, г. Таганрог, от ул. Михайловская до ул. Бабушкина, 54
53.	61:58:0003492:137	Ростовская область, г. Таганрог, ул. Социалистическая, 151-в
54.	61:58:0003507:15	Ростовская область, г. Таганрог, ул. Бабушкина, д. 53
55.	61:58:0003507:16	Ростовская область, г. Таганрог, ул. Бабушкина, д. 55
56.	61:58:0003507:18	Ростовская область, г. Таганрог

1	2	3
57.	61:58:0000000:1	Ростовская область, г. Таганрог, по ул. Воловая балка, ул. Халтурина, ул. Бабушкина, ул. Кибальчича, ул. Заводская (территория ОАО «Таганрогский металлургический завод»)
58.	61:58:0003507:20	Ростовская область, г. Таганрог, ул. Турубаровых, 1-1
59.	61:58:0003507:36	Ростовская область, г. Таганрог, ул. Бабушкина, 57
60.	61:58:0000000:50	Ростовская область, г. Таганрог, около ул. Портовая, ул. Октябрьская, ул. Фрунзе, ул. Котлостроительная, ул. Химическая, ул. Москатова, ул. Инициативная, гр. с. Михайловка, ул. Железнодорожная
61.	61:58:0007013:332	Ростовская область, городской округ город Таганрог, Таганрог город, ул. Златника, 75
62.	61:58:0007034:22	Ростовская область, г. Таганрог, ул. Сиверса, 15-б
63.	61:58:0007034:23	Ростовская область, г. Таганрог, ул. Сиверса, 9-б
64.	61:58:0007057:52	Ростовская область, г. Таганрог, ул. Дальняя (между ул. Фэтари Кола и тупиком)
65.	61:58:0000000:39677	Ростовская область, г. Таганрог, дорога ул. Щаденко (между ул. Бабушкина и Привокзальная Площадь)
66.	61:58:0000000:42618	Ростовская область, г. Таганрог, ул. Старцева (между ул. Михайловская и ул. Василенко)
67.	61:58:0000000:44616	Ростовская область, г. Таганрог, ул. Заводская, 1
68.	61:58:0000000:70	Ростовская область, г. Таганрог, Восточный подъезд
69.	61:58:0003345:26	Ростовская область, г. Таганрог, ул. Кибальчича, 8
70.	61:58:0003345:32	Ростовская область, г. Таганрог, ул. Кибальчича, 10
71.	61:58:0003345:36	Ростовская область, г. Таганрог, ул. Желябова, 14
72.	61:58:0003345:37	Ростовская область, г. Таганрог, ул. Желябова, 13
73.	61:58:0003345:6	Ростовская область, г. Таганрог, ул. Социалистическая, д. 159
74.	61:58:0003345:28	Ростовская область, г. Таганрог, ул. Кибальчича, 4
75.	61:58:0003345:31	Ростовская область, г. Таганрог, ул. Кибальчича, 12
76.	61:58:0003353:18	Ростовская область, г. Таганрог, ул. Халтурина, 57
77.	61:58:0003353:24	Ростовская область, г. Таганрог, ул. Халтурина, 41
78.	61:58:0003354:30	Ростовская область, г. Таганрог
79.	61:58:0003360:15	Ростовская область, г. Таганрог, ул. Воловая Балка, 15
80.	61:58:0003390:60	Ростовская область, г. Таганрог, ул. Воскова, 2-а
81.	61:58:0003390:61	Ростовская область, г. Таганрог, ул. Воскова, 2-а
82.	61:58:0003416:17	Ростовская область, г. Таганрог, около ул. Бабушкина, 54-а
83.	61:58:0003416:63	Ростовская область, г. Таганрог, ул. Бабушкина, 50
84.	61:58:0003419:33	Ростовская область, г. Таганрог, ул. Бабушкина, 45
85.	61:58:0003419:35	Ростовская область, г. Таганрог, ул. Бабушкина, д. 49

1	2	3
86.	61:58:0003419:37	Ростовская область, г. Таганрог
87.	61:58:0003419:10	Ростовская область, г. Таганрог, ул. Щаденко, 1-б
88.	61:58:0003419:9	Ростовская область, г. Таганрог, ул. Щаденко, 1-а
89.	61:58:0003426:6	Ростовская область, г. Таганрог, ул. Афоновых, 2
90.	61:58:0003492:106	Ростовская область, г. Таганрог, ул. Социалистическая, 153-2
91.	61:58:0003492:1093	Ростовская область, г. Таганрог, от ул. Социалистическая до между домами ул. Социалистическая, 151-153
92.	61:58:0003492:1097	Ростовская область, г. Таганрог, ул. Социалистическая, 149
93.	61:58:0003492:1098	Ростовская область, г. Таганрог, ул. Социалистическая, 149
94.	61:58:0003492:113	Ростовская область, г. Таганрог, около ул. Социалистическая, 151
95.	61:58:0003492:40	Ростовская область, г. Таганрог, ул. Социалистическая, 153-3
96.	61:58:0003492:114	Ростовская область, г. Таганрог, ул. Социалистическая, 155
97.	61:58:0003492:116	Ростовская область, г. Таганрог, ул. Социалистическая, 151-2
98.	61:58:0003492:47	Ростовская область, г. Таганрог, ул. Заводская, 1
99.	61:58:0003492:52	Ростовская область, г. Таганрог, ул. Заводская, 1
100.	61:58:0007033:8	Ростовская область, г. Таганрог, ул. Василенко, 94-б
101.	61:58:0003507:110	Ростовская область, г. Таганрог, ул. Бабушкина вдоль дома ул. Бабушкина, 57
102.	61:58:0007015:149	Ростовская область, г. Таганрог, ул. Молодежная, 3-а
103.	61:58:0007032:10	Ростовская область, г. Таганрог, ул. Механизаторов, 7
104.	61:58:0007034:75	Ростовская область, г. Таганрог, ул. Сиверса, 13а
105.	61:58:0007035:6	Ростовская область, г. Таганрог, ул. Василенко, 71-а
106.	61:58:0007039:26	Ростовская область, г. Таганрог, ул. Василенко, 61-б
107.	61:58:0007057:2	Ростовская область, г. Таганрог, ул. Сиверса, 60
108.	61:58:0000000:39837	Ростовская область, г. Таганрог, пер. Новотрубный (между ул. Софьи Перовской и тупиком)
109.	61:58:0003345:21	Ростовская область, г. Таганрог, около ул. Бабушкина, 5-а
110.	61:58:0007057:62	Ростовская область, г. Таганрог, ул. Фэтари Кола
111.	61:58:0007057:63	Ростовская область, г. Таганрог, ул. Фэтари Кола
112.	61:58:0000000:39808	Ростовская область, г. Таганрог, пер. Средний (между ул. Солодухина и ул. Афоновых)
113.	61:58:0000000:39812	Ростовская область, г. Таганрог, ул. Воскова (между пер. Средний и ул. Сергея Лазо)

1	2	3
114.	61:58:0000000:39913	Ростовская область, г. Таганрог, ул. Сиверса (хутор Шубин)
115.	61:58:0000000:39917	Ростовская область, г. Таганрог, ул. Солодухина (между ул. Морозова и ул. Зои Космодемьянской)
116.	61:58:0000000:42319	Ростовская область, г. Таганрог, ул. Златника (между ул. Михайловская и ул. Воловая Балка)
117.	61:58:0000000:42581	Ростовская область, г. Таганрог, ул. Молодежная (между ул. Механизаторов и ул. Михайловская)
118.	61:58:0000000:42359	Ростовская область, г. Таганрог, ул. Михайловская (между ул. Мирная и ул. Бабушкина)
119.	61:58:0000000:42639	Ростовская область, г. Таганрог, ул. Софьи Перовской (между обрывом и ул. Весенняя)
120.	61:58:0000000:42377	Ростовская область, г. Таганрог, ул. Механизаторов
121.	61:58:0000000:42649	Ростовская область, г. Таганрог, ул. Халтурина (между ул. Бабушкина и ул. Софьи Перовской)
122.	61:58:0000000:42666	Ростовская область, г. Таганрог, ул. Василенко (между ул. Златника и ул. Воловая Балка)
123.	61:58:0000000:42675	Ростовская область, г. Таганрог, ул. Турубаровых (между пер. Средний и ул. Москатова)
124.	61:58:0000000:42677	Ростовская область, г. Таганрог, ул. Героев Подпольщиков (между ул. Михайловская и ул. Бабушкина)
125.	61:58:0000000:42707	Ростовская область, г. Таганрог, ул. Воловая Балка (между ул. Василенко и ул. Афионовых)
126.	61:58:0003345:27	Ростовская область, г. Таганрог, ул. Кибальчича, 6
127.	61:58:0003345:35	Ростовская область, г. Таганрог, ул. Желябова, 15
128.	61:58:0003345:38	Ростовская область, г. Таганрог, ул. Желябова, 12
129.	61:58:0003345:42	Ростовская область, г. Таганрог, ул. Социалистическая, 161
130.	61:58:0003346:58	Ростовская область, г. Таганрог, ул. Кибальчича, д. 45
131.	61:58:0003346:59	Ростовская область, г. Таганрог, ул. Кибальчича, д. 39
132.	61:58:0003346:68	Ростовская область, г. Таганрог, ул. Кибальчича, 35
133.	61:58:0003350:1	Ростовская область, г. Таганрог, ул. Халтурина, 1
134.	61:58:0003350:33	Ростовская область, г. Таганрог, ул. Халтурина, 13-а
135.	61:58:0003350:23	Ростовская область, г. Таганрог, ул. Халтурина, 27
136.	61:58:0003350:20	Ростовская область, г. Таганрог, ул. Халтурина, 5
137.	61:58:0003350:21	Ростовская область, г. Таганрог, ул. Халтурина, 3
138.	61:58:0003350:27	Ростовская область, г. Таганрог, ул. Халтурина, 15
139.	61:58:0003360:12	Ростовская область, г. Таганрог, ул. Воловая Балка, 19
140.	61:58:0003353:13	Ростовская область, г. Таганрог, ул. Халтурина, 55
141.	61:58:0003353:21	Ростовская область, г. Таганрог, ул. Халтурина, 49

1	2	3
142.	61:58:0003353:22	Ростовская область, г. Таганрог, ул. Халтурина, д. 47
143.	61:58:0003353:27	Ростовская область, г. Таганрог, ул. Халтурина, 33
144.	61:58:0003353:3	Ростовская область, г. Таганрог, ул. Халтурина, 35
145.	61:58:0003353:25	Ростовская область, г. Таганрог, ул. Халтурина, 39
146.	61:58:0003353:26	Ростовская область, г. Таганрог, ул. Халтурина, 37
147.	61:58:0003354:198	Ростовская область, г. Таганрог, ул. Бабушкина
148.	61:58:0003394:22	Ростовская область, г. Таганрог, ул. Плотникова, 1-а
149.	61:58:0003402:7	Ростовская область, г. Таганрог, ул. Афоновых, 1-б
150.	61:58:0003415:52	Ростовская область, г. Таганрог, ул. Воловая Балка, 12
151.	61:58:0003415:53	Ростовская область, г. Таганрог, ул. Воловая Балка, 14
152.	61:58:0003416:62	Ростовская область, г. Таганрог, ул. Бабушкина, 48
153.	61:58:0003416:65	Ростовская область, г. Таганрог, ул. Бабушкина, 54-б
154.	61:58:0003416:67	Ростовская область, г. Таганрог, ул. Бабушкина, 52
155.	61:58:0003416:68	Ростовская область, г. Таганрог, ул. Бабушкина, 56
156.	61:58:0003416:69	Ростовская область, г. Таганрог, ул. Бабушкина, 58
157.	61:58:0003416:70	Ростовская область, г. Таганрог, ул. Бабушкина, д. 60
158.	61:58:0003416:72	Ростовская область, г. Таганрог
159.	61:58:0003415:30	Ростовская область, г. Таганрог
160.	61:58:0003416:41	Ростовская область, городской округ город Таганрог, Таганрог город, ул. Бабушкина, 56а
161.	61:58:0003416:43	Ростовская область, г. Таганрог, ул. Бабушкина, 54-н
162.	61:58:0003419:16	Ростовская область, г. Таганрог, ул. Бабушкина, 43
163.	61:58:0003419:34	Ростовская область, г. Таганрог, ул. Бабушкина, 47
164.	61:58:0003426:2	Ростовская область, г. Таганрог, ул. Афоновых, 2-1
165.	61:58:0003492:1096	Ростовская область, г. Таганрог, ул. Социалистическая, 149
166.	61:58:0003492:1121	Ростовская область, г. Таганрог, ул. Социалистическая, 151-1
167.	61:58:0007015:26	Ростовская область, г. Таганрог, ул. Механизаторов, 12
168.	61:58:0007015:39	Ростовская область, г. Таганрог, ул. Молодежная, 5
169.	61:58:0007013:333	Ростовская область, городской округ город Таганрог, Таганрог город, ул. Василенко, 88
170.	61:58:0007013:72	Ростовская область, г. Таганрог, ул. Василенко, 86
171.	61:58:0007015:154	Ростовская область, г. Таганрог, ул. Механизаторов, 10 а
172.	61:58:0007015:160	Ростовская область, городской округ город Таганрог, Таганрог город, ул. Молодежная, 1а
173.	61:58:0007015:161	Ростовская область, городской округ город Таганрог, Таганрог город, ул. Молодежная, 1

1	2	3
174.	61:58:0000000:6	Ростовская область, г. Таганрог, около ул. Сиверса, ул. Воловая балка, пер. Конвейерный, ул. Солодухина, ул. Морозова, ул. П. Тольяти
175.	61:58:0007024:249	Ростовская область, г. Таганрог, ул. Сиверса, 10 «в»
176.	61:58:0007032:16	Ростовская область, г. Таганрог, ул. Механизаторов, 11
177.	61:58:0007032:17	Ростовская область, г. Таганрог, ул. Механизаторов, 11-а
178.	61:58:0007032:18	Ростовская область, г. Таганрог, ул. Механизаторов, 11-б
179.	61:58:0007032:20	Ростовская область, г. Таганрог, ул. Механизаторов, 9
180.	61:58:0007033:2	Ростовская область, г. Таганрог, ул. Василенко, 92
181.	61:58:0007034:30	Ростовская область, г. Таганрог, ул. Сиверса, 17
182.	61:58:0007032:50	Ростовская область, г. Таганрог, ул. Златника, 2-1
183.	61:58:0007034:20	Ростовская область, г. Таганрог, ул. Сиверса, 15
184.	61:58:0007034:74	Ростовская область, г. Таганрог, ул. Сиверса, 13
185.	61:58:0007034:77	Ростовская область, г. Таганрог, ул. Сиверса, 35
186.	61:58:0007035:5	Ростовская область, г. Таганрог, ул. Василенко, 71
187.	61:58:0007057:15	Ростовская область, г. Таганрог, ул. Фэтари Кола, 8

Примечание.

1. Адреса и описание местоположения земельных участков приведены в соответствии с выписками из Единого государственного реестра недвижимости от 15.08.2022, 16.08.2022, 17.08.2022, 18.08.2022, 19.08.2022, 21.08.2022.

2. Список используемых сокращений:

б. – балка;

г. – город;

гр. – граница;

ГСК – гаражно-строительный кооператив;

д. – дом;

к-з – колхоз;

км – километр;

м – метр;

ОАО – открытое акционерное общество;

отд. – отделение;

пер. – переулок;

расп. – расположенный;

р-н – район;

с. – село;

сднт – садовое дачное некоммерческое товарищество;

СПК – сельскохозяйственный производственный кооператив;
ул. – улица;
уч. – участок;
х. – хутор;
х-во – хозяйство.

Начальник управления
документационного обеспечения
Правительства Ростовской области

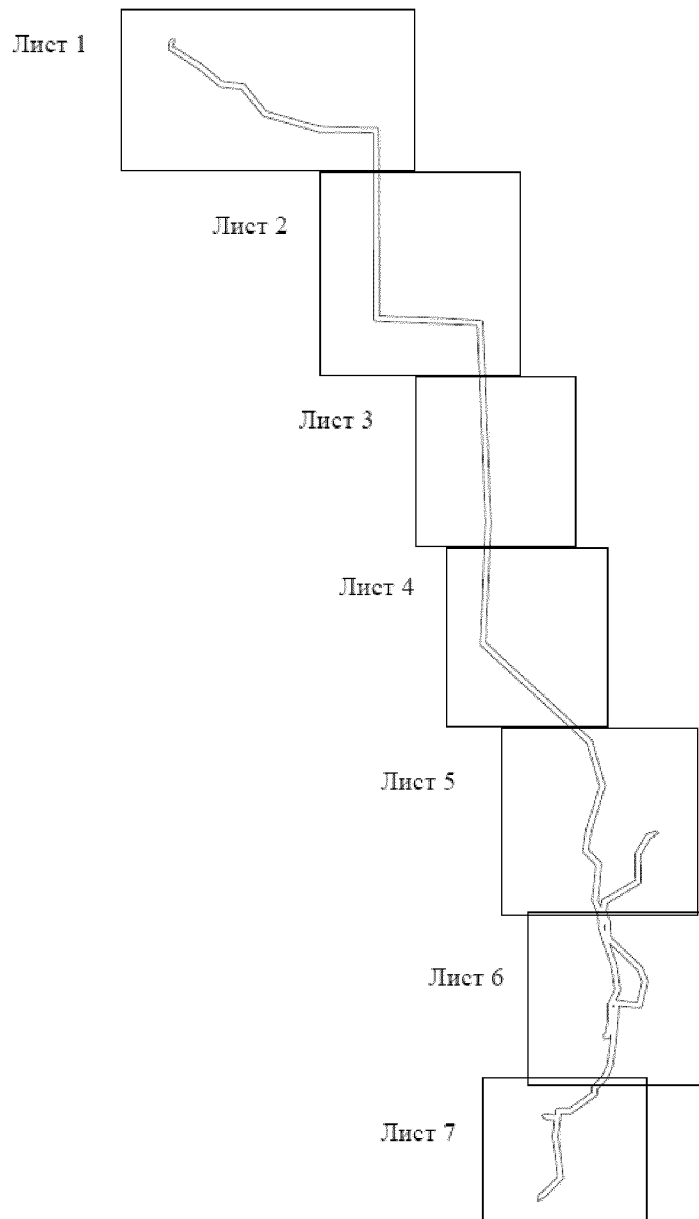


В.В. Лозин


ГРАНИЦЫ

территории, в отношении которой устанавливается публичный сервитут

1. Чертеж границ территории, в отношении которой устанавливается публичный сервитут



Условное обозначение:

-  — граница территории, в отношении которой устанавливается публичный сервитут.



М 1:8000

Условные обозначения:



1 ●

61:26:0600014
:900

- граница территории, в отношении которой устанавливается публичный сервитут;
- поворотная точка линейного объекта;
- граница и номер кадастрового квартала;
- граница и номер существующего земельного участка.



М 1:8000

Условные обозначения:



1 •

61:26:0600014:900

- граница территории, в отношении которой устанавливается публичный сервитут;
- поворотная точка линейного объекта;
- граница и номер кадастрового квартала;
- граница и номер существующего земельного участка.



М 1:8000

Условные обозначения:



1 ●


61:26:0600014
:900

- граница территории, в отношении которой устанавливается публичный сервитут;
- поворотная точка линейного объекта;
- граница и номер кадастрового квартала;
- граница и номер существующего земельного участка.



М 1:8000

Условные обозначения:


 1 ●
61:26:0600014
:900

- граница территории, в отношении которой устанавливается публичный сервитут;
- поворотная точка линейного объекта;
- граница и номер кадастрового квартала;
- граница и номер существующего земельного участка.



М 1:8000

Условные обозначения:



1 ●

61:26:0600014
:900

- граница территории, в отношении которой устанавливается публичный сервитут;
- поворотная точка линейного объекта;
- граница и номер кадастрового квартала;
- граница и номер существующего земельного участка.



М 1:8000

Условные обозначения:



1 ●

61:26:0600014
:900

- граница территории, в отношении которой устанавливается публичный сервитут;
- поворотная точка линейного объекта;
- граница и номер кадастрового квартала;
- граница и номер существующего земельного участка.



М 1:8000

Условные обозначения:

- | | |
|--|--|
| <p>□</p> <p>1 ●</p> <p><u>61:26:0600014</u></p> <p><u>:900</u></p> | <p>— граница территории, в отношении которой устанавливается публичный сервитут;</p> <p>— поворотная точка линейного объекта;</p> <p>— граница и номер кадастрового квартала;</p> <p>— граница и номер существующего земельного участка.</p> |
|--|--|

2. Описание местоположения границ

Таблица № 1

Сведения об объекте		
№ п/п	Характеристика объекта	Описание характеристики
1	2	3
1.	Местоположение объекта	Ростовская область, Неклиновский район, город Таганрог
2.	Площадь объекта +/- величина погрешности определения площади (Р +/- Дельта Р)	727999 +/- 299 кв. метров
3.	Иные характеристики объекта	публичный сервитут устанавливается в целях эксплуатации объекта электросетевого хозяйства (Электросетевой комплекс: ВЛ 110 кВ Т15-Т10-Тагмет к ПС 220/110/35/6 кВ Т-15 (Т15-Т21 Т15-Т22, Т10-Т22 с отпайкой на Т23), протяженностью: Неклиновский район (6,870 км), г. Таганрог (9,181 км). Литер: Л-2) и его неотъемлемых технологических частей

Сведения о местоположении границ объекта					
Система координат МСК-61					
Сведения о характерных точках границ объекта					
Обозначение характерных точек границ	Координаты (метров)		Метод определения координат характерной точки	Средняя квадратическая погрешность положения характерной точки (Mt) (метров)	Описание обозначения точки на местности (при наличии)
	X	Y			
1	2	3	4	5	6
1	427697,75	1372110,10	метод спутниковых геодезических измерений (определений)	0,1	–
2	427577,99	1372144,38		0,1	–
3	427490,81	1372168,81		0,1	–
4	427427,25	1372149,98		0,1	–
5	427272,02	1372101,14		0,1	–
6	427118,49	1372052,02		0,1	–
7	426948,26	1372026,28		0,1	–
8	426938,84	1372027,12		0,1	–
9	426931,36	1372031,69		0,1	–
10	426873,72	1372087,51		0,1	–
11	426821,69	1372137,25		0,1	–
12	426666,87	1372120,95		0,1	–
13	426525,97	1372106,72		0,1	–
14	426517,19	1372107,80		0,1	–
15	426486,70	1372118,77		0,1	–
16	426411,93	1372152,32		0,1	–
17	426283,32	1372161,86		0,1	–
18	426210,93	1372185,94		0,1	–
19	426108,06	1372220,00		0,1	–
20	425968,58	1372267,61		0,1	–
21	425767,18	1372298,39		0,1	–
22	425648,36	1372239,37		0,1	–
23	425639,60	1372237,28		0,1	–
24	425500,64	1372236,34		0,1	–
25	425397,16	1372218,28		0,1	–
26	425395,13	1372201,97		0,1	–
27	425346,74	1372207,13		0,1	–
28	425354,28	1372245,30		0,1	–

1	2	3	4	5	6
29	425360,06	1372257,11	метод спутниковых геодезических измерений (определений)	0,1	—
30	425370,65	1372262,65		0,1	—
31	425386,97	1372265,59		0,1	—
32	425332,48	1372260,70		0,1	—
33	425132,13	1372233,82		0,1	—
34	425038,95	1372193,79		0,1	—
35	424950,57	1372107,63		0,1	—
36	424944,26	1372103,48		0,1	—
37	424935,13	1372102,01		0,1	—
38	424898,69	1372104,70		0,1	—
39	424764,85	1371916,95		0,1	—
40	424767,41	1371822,19		0,1	—
41	424764,13	1371809,94		0,1	—
42	424755,16	1371800,97		0,1	—
43	424745,67	1371797,85		0,1	—
44	424708,68	1371793,65		0,1	—
45	424710,16	1371740,87		0,1	—
46	424712,01	1371735,13		0,1	—
47	424719,22	1371729,54		0,1	—
48	424705,19	1371681,69		0,1	—
49	424699,59	1371683,12		0,1	—
50	424676,08	1371700,95		0,1	—
51	424669,81	1371708,11		0,1	—
52	424667,71	1371712,85		0,1	—
53	424662,45	1371729,18		0,1	—
54	424661,28	1371736,00		0,1	—
55	424659,79	1371787,60		0,1	—
56	424521,07	1371769,43		0,1	—
57	424374,67	1371791,82		0,1	—
58	424184,75	1371814,36		0,1	—
59	424049,31	1371680,88		0,1	—
60	424036,06	1371655,83		0,1	—
61	423975,01	1371648,05		0,1	—
62	424012,91	1371714,10		0,1	—
63	424158,02	1371856,72		0,1	—
64	424165,61	1371861,40		0,1	—
65	424174,15	1371862,35		0,1	—
66	424381,94	1371840,26		0,1	—
67	424520,16	1371818,73		0,1	—
68	424681,89	1371839,95		0,1	—
69	424717,58	1371843,97	0,1	—	
70	424715,75	1371919,85	0,1	—	

1	2	3	4	5	6
71	424715,48	1371928,82	метод спутниковых геодезических измерений (определений)	0,1	—
72	424718,86	1371936,60		0,1	—
73	424868,99	1372145,36		0,1	—
74	424877,58	1372152,16		0,1	—
75	424886,61	1372153,63		0,1	—
76	424925,75	1372150,92		0,1	—
77	425008,81	1372232,57		0,1	—
78	425014,94	1372236,68		0,1	—
79	425119,38	1372281,50		0,1	—
80	425325,31	1372310,68		0,1	—
81	425540,98	1372328,55		0,1	—
82	425629,03	1372335,82		0,1	—
83	425612,17	1372509,14		0,1	—
84	425616,21	1372523,26		0,1	—
85	425627,40	1372530,53		0,1	—
86	425831,83	1372579,70		0,1	—
87	425843,90	1372578,84		0,1	—
88	425959,03	1372533,08		0,1	—
89	425966,20	1372528,20		0,1	—
90	426087,08	1372399,87		0,1	—
91	426215,91	1372265,77		0,1	—
92	426340,53	1372261,89		0,1	—
93	426427,05	1372227,10		0,1	—
94	426500,68	1372236,36		0,1	—
95	426663,17	1372511,99		0,1	—
96	426670,78	1372519,35		0,1	—
97	426680,62	1372521,83		0,1	—
98	426909,31	1372519,37		0,1	—
99	427051,76	1372604,94		0,1	—
100	427062,90	1372634,91		0,1	—
101	427075,97	1372630,21		v	—
102	427088,64	1372668,04		0,1	—
103	427100,64	1372664,02	0,1	—	
104	427111,54	1372655,09	0,1	—	
105	427113,27	1372639,00	0,1	—	
106	427094,38	1372579,85	0,1	—	
107	427085,64	1372568,80	0,1	—	
108	426927,18	1372473,43	0,1	—	
109	426916,48	1372470,57	0,1	—	
110	426694,82	1372474,82	0,1	—	
111	426535,64	1372199,33	0,1	—	
112	426530,50	1372193,46	0,1	—	

1	2	3	4	5	6
113	426521,02	1372189,51	метод спутниковых геодезических измерений (определений)	0,1	—
114	426465,56	1372181,99		0,1	—
115	426503,69	1372165,56		0,1	—
116	426527,57	1372156,81		0,1	—
117	426661,64	1372170,67		0,1	—
118	426829,93	1372187,51		0,1	—
119	426838,35	1372186,55		0,1	—
120	426845,58	1372182,23		0,1	—
121	426908,92	1372123,00		0,1	—
122	426955,29	1372076,90		0,1	—
123	427108,60	1372101,06		0,1	—
124	427258,31	1372145,98		0,1	—
125	427413,54	1372194,82		0,1	—
126	427485,07	1372218,00		0,1	—
127	427496,79	1372218,18		0,1	—
128	427590,73	1372191,01		0,1	—
129	427673,52	1372166,53		0,1	—
130	427737,28	1372147,67		0,1	—
131	427876,45	1372109,14		0,1	—
132	427885,95	1372103,28		0,1	—
133	427975,72	1372004,03		0,1	—
134	428073,06	1371898,87		0,1	—
135	428170,44	1371793,43		0,1	—
136	428268,45	1371687,61		0,1	—
137	428366,11	1371581,74		0,1	—
138	428459,97	1371479,01		0,1	—
139	428509,79	1371423,44		0,1	—
140	428604,38	1371323,08		0,1	—
141	428709,41	1371208,78		0,1	—
142	428866,34	1371213,67		0,1	—
143	429024,71	1371220,39		0,1	—
144	429176,02	1371227,01	0,1	—	
145	429329,69	1371232,83	0,1	—	
146	429485,63	1371239,61	0,1	—	
147	429645,60	1371247,44	0,1	—	
148	429720,11	1371250,73	0,1	—	
149	429867,90	1371243,31	0,1	—	
150	429998,90	1371238,15	0,1	—	
151	430153,00	1371232,75	0,1	—	
152	430296,75	1371226,56	0,1	—	
153	430436,39	1371221,63	0,1	—	
154	430577,45	1371215,44	0,1	—	

1	2	3	4	5	6
155	430720,72	1371210,21	метод спутниковых геодезических измерений (определений)	0,1	—
156	430862,77	1371204,65		0,1	—
157	431004,36	1371198,61		0,1	—
158	431145,81	1371192,74		0,1	—
159	431287,62	1371186,75		0,1	—
160	431423,85	1371180,50		0,1	—
161	431436,12	1371175,56		0,1	—
162	431442,90	1371161,57		0,1	—
163	431449,90	1371027,68		0,1	—
164	431460,51	1370859,91		0,1	—
165	431467,12	1370700,51		0,1	—
166	431471,05	1370543,51		0,1	—
167	431476,09	1370413,48		0,1	—
168	431481,04	1370304,29		0,1	—
169	431602,21	1370303,76		0,1	—
170	431743,25	1370303,35		0,1	—
171	431885,75	1370302,93		0,1	—
172	432030,91	1370302,51		0,1	—
173	432180,26	1370302,08		0,1	—
174	432330,73	1370301,64		0,1	—
175	432469,99	1370301,23		0,1	—
176	432619,31	1370300,80		0,1	—
177	432778,41	1370300,34		0,1	—
178	432915,91	1370299,94		0,1	—
179	433056,39	1370300,03		0,1	—
180	433070,54	1370294,18		0,1	—
181	433076,40	1370280,31	0,1	—	
182	433078,66	1370116,84	0,1	—	
183	433080,98	1369957,11	0,1	—	
184	433086,01	1369811,06	0,1	—	
185	433125,71	1369655,30	0,1	—	
186	433169,89	1369498,47	0,1	—	
187	433214,16	1369348,49	0,1	—	
188	433317,06	1369263,44	0,1	—	
189	433440,09	1369166,47	0,1	—	
190	433445,03	1369160,77	0,1	—	
191	433447,59	1369153,00	0,1	—	
192	433461,67	1369027,79	0,1	—	
193	433467,83	1368973,46	0,1	—	
194	433611,54	1368803,76	0,1	—	
195	433696,84	1368666,11	0,1	—	
196	433747,62	1368586,12	0,1	—	

1	2	3	4	5	6
197	433755,42	1368553,40	метод спутниковых геодезических измерений (определений)	0,1	—
198	433825,33	1368571,41		0,1	—
199	433826,77	1368550,63		0,1	—
200	433825,30	1368541,59		0,1	—
201	433816,82	1368531,92		0,1	—
202	433806,47	1368528,66		0,1	—
203	433747,20	1368518,89		0,1	—
204	433735,10	1368520,69		0,1	—
205	433726,94	1368528,10		0,1	—
206	433656,97	1368641,10		0,1	—
207	433569,98	1368774,67		0,1	—
208	433423,89	1368948,98		0,1	—
209	433419,39	1368959,27		0,1	—
210	433411,55	1369019,92		0,1	—
211	433398,79	1369136,10		0,1	—
212	433287,35	1369227,11		0,1	—
213	433174,08	1369317,22		0,1	—
214	433167,22	1369327,66		0,1	—
215	433124,47	1369486,10		0,1	—
216	433080,23	1369643,32		0,1	—
217	433032,61	1369806,13		0,1	—
218	433033,92	1369956,58		0,1	—
219	433031,61	1370116,01		0,1	—
220	433029,12	1370253,48		0,1	—
221	432914,29	1370252,88		0,1	—
222	432779,00	1370253,36		0,1	—
223	432619,90	1370254,04		0,1	—
224	432470,62	1370254,45		0,1	—
225	432329,22	1370254,59	0,1	—	
226	432180,87	1370255,00	0,1	—	
227	432031,52	1370255,94	0,1	—	
228	431885,12	1370255,88	0,1	—	
229	431743,05	1370256,19	0,1	—	
230	431601,80	1370256,70	0,1	—	
231	431454,96	1370257,14	0,1	—	
232	431440,88	1370263,00	0,1	—	
233	431435,04	1370276,26	0,1	—	
234	431429,06	1370412,01	0,1	—	
235	431424,02	1370542,29	0,1	—	
236	431417,15	1370699,48	0,1	—	
237	431410,57	1370858,13	0,1	—	
238	431402,96	1371025,24	0,1	—	

1	2	3	4	5	6
239	431398,63	1371134,88	метод спутниковых геодезических измерений (определений)	0,1	—
240	431285,68	1371139,79		0,1	—
241	431143,34	1371145,20		0,1	—
242	431001,27	1371150,71		0,1	—
243	430860,94	1371156,42		0,1	—
244	430718,72	1371162,14		0,1	—
245	430575,86	1371167,64		0,1	—
246	430434,20	1371173,36		0,1	—
247	430295,14	1371179,07		0,1	—
248	430151,85	1371185,00		0,1	—
249	429996,72	1371191,14		0,1	—
250	429866,03	1371196,35		0,1	—
251	429720,53	1371200,71		0,1	—
252	429646,63	1371197,60		0,1	—
253	429488,15	1371192,82		0,1	—
254	429331,62	1371186,48		0,1	—
255	429177,27	1371179,49		0,1	—
256	429026,56	1371173,36		0,1	—
257	428868,79	1371166,88		0,1	—
258	428697,65	1371159,40		0,1	—
259	428689,12	1371160,91		0,1	—
260	428682,11	1371165,78		0,1	—
261	428567,84	1371288,96		0,1	—
262	428475,12	1371391,71		0,1	—
263	428424,71	1371446,29		0,1	—
264	428330,52	1371548,73		0,1	—
265	428233,16	1371654,34		0,1	—
266	428135,77	1371760,42		0,1	—
267	428039,15	1371866,77	0,1	—	
268	427941,18	1371972,15	0,1	—	
269	427856,00	1372063,18	0,1	—	
270	427724,24	1372102,52	0,1	—	
271	425678,25	1372309,06	0,1	—	
272	425755,95	1372346,55	0,1	—	
273	425767,70	1372348,30	0,1	—	
274	425980,65	1372315,25	0,1	—	
275	426123,69	1372266,44	0,1	—	
276	426160,95	1372253,34	0,1	—	
277	426053,06	1372367,45	0,1	—	
278	425934,69	1372490,08	0,1	—	
279	425833,85	1372530,42	0,1	—	
280	425661,07	1372490,42	0,1	—	

1	2	3	4	5	6
281	425678,25	1372312,80	метод спутниковых геодезических измерений (определений)	0,1	–
282	425678,25	1372309,06		0,1	–
283	426289,46	1372210,13		0,1	–
284	426320,40	1372212,79		0,1	–
285	426274,74	1372214,85		0,1	–
286	425632,39	1372286,93		0,1	–
287	425635,82	1372288,59		0,1	–
288	425616,76	1372286,74		0,1	–
1	427697,75	1372110,10		0,1	–

Примечание.

Список используемых сокращений:

г. – город;

кВ – киловольт;

кв. метр – квадратный метр;

км – километр;

М – масштаб;

Mt – метод определения координат;

МСК-61 – местная система координат;

ПС – подстанция.

Начальник управления
документационного обеспечения
Правительства Ростовской области



В.В. Лозин