



ПРАВИТЕЛЬСТВО РОСТОВСКОЙ ОБЛАСТИ

ПОСТАНОВЛЕНИЕ

от 10.10.2022 № 859

г. Ростов-на-Дону

Об установлении публичного сервитута

В соответствии с главой V⁷ Земельного кодекса Российской Федерации, статьей 3⁶ Федерального закона от 25.10.2001 № 137-ФЗ «О введении в действие Земельного кодекса Российской Федерации», Федеральным законом от 08.11.2007 № 257-ФЗ «Об автомобильных дорогах и о дорожной деятельности в Российской Федерации и о внесении изменений в отдельные законодательные акты Российской Федерации», постановлением Правительства Российской Федерации от 24.02.2009 № 160 «О порядке установления охранных зон объектов электросетевого хозяйства и особых условий использования земельных участков, расположенных в границах таких зон», постановлением Правительства Российской Федерации от 26.08.2013 № 736 «О некоторых вопросах установления охранных зон объектов электросетевого хозяйства», постановлением Правительства Ростовской области от 28.09.2020 № 22 «Об утверждении Порядка взаимодействия органов исполнительной власти Ростовской области при установлении публичных сервитутов в отдельных целях», учитывая письмо Федеральной службы государственной регистрации, кадастра и картографии от 29.04.2021 № 11-00777/21, на основании ходатайства публичного акционерного общества «Россети Юг» (ОГРН 1076164009096, ИНН 6164266561) от 18.07.2022 Правительство Ростовской области **п о с т а н о в л я е т**:

1. Установить публичный сервитут сроком на 49 лет в отношении земельных участков по Перечню согласно приложению № 1 к настоящему постановлению в целях размещения объекта электросетевого хозяйства (ЛЭП 110 кВ Р40-АС12 состоит из участка линии «заходы на АС-12» длиной 11,2 км и участка линии «заходы на Р-40» длиной 6,1 км) и его неотъемлемых технологических частей (далее – публичный сервитут).

2. Утвердить границы территории, в отношении которой устанавливается публичный сервитут, согласно приложению № 2.

3. Определить, что срок, в течение которого использование земельных участков согласно приложению № 1 к настоящему постановлению и (или) расположенных на них объектов недвижимого имущества в соответствии с их разрешенным использованием будет невозможно или существенно затруднено в связи с осуществлением публичного сервитута, при необходимости устанавливается публичным акционерным обществом «Россети Юг» ежегодно с 1 января по 31 декабря.

4. Определить, что график проведения работ при осуществлении деятельности, для обеспечения которой установлен публичный сервитут в отношении земельных участков, находящихся в государственной или муниципальной собственности и не предоставленных гражданам или юридическим лицам, устанавливается публичным акционерным обществом «Россети Юг» ежегодно с 1 января по 31 декабря.

5. Публичному акционерному обществу «Россети Юг»:

5.1. Обеспечить приведение земельных участков, указанных в приложении № 1 к настоящему постановлению, в состояние, пригодное для их использования в соответствии с видом разрешенного использования, в сроки, предусмотренные пунктом 8 статьи 39⁵⁰ Земельного кодекса Российской Федерации.

5.2. Обратиться к владельцу автомобильной дороги в целях заключения договора, заключаемого владельцем инженерной коммуникации, осуществляющим прокладку, перенос, переустройство инженерной коммуникации и ее эксплуатацию в границах полосы отвода автомобильной дороги, с владельцем автомобильной дороги, с техническими требованиями и условиями, подлежащими обязательному исполнению владельцем такой инженерной коммуникации при ее прокладке, переносе, переустройстве и эксплуатации, в соответствии с требованиями Федерального закона от 08.11.2007 № 257-ФЗ в отношении земельного участка с кадастровым номером 61:02:0000000:468 (далее – договор с владельцем автомобильной дороги).

5.3. После заключения договора с владельцем автомобильной дороги, указанной в подпункте 5.2 настоящего пункта, представить его заверенную копию в министерство имущественных и земельных отношений, финансового оздоровления предприятий, организаций Ростовской области.

6. Рекомендовать публичному акционерному обществу «Россети Юг» уведомлять Правительство Ростовской области об изменениях характеристик объекта электросетевого хозяйства (ЛЭП 110 кВ Р40-АС12 состоит из участка линии «заходы на АС-12» длиной 11,2 км и участка линии «заходы на Р-40» длиной 6,1 км) и его неотъемлемых технологических частей, оказывающих влияние на изменение границ охранной зоны данного объекта, в течение 30 дней с даты внесения таких изменений в сведения Единого государственного реестра недвижимости.

7. Министерству имущественных и земельных отношений, финансового оздоровления предприятий, организаций Ростовской области (Осыченко Е.В.):

7.1. Обеспечить выполнение мероприятий, указанных в подпункте 17.2 пункта 17 Порядка взаимодействия органов исполнительной власти Ростовской области при установлении публичных сервитутов в отдельных целях, утвержденного постановлением Правительства Ростовской области от 28.09.2020 № 22.

7.2. Обеспечить направление в орган регистрации прав в срок не более пяти рабочих дней со дня принятия настоящего постановления заявления о внесении сведений в Единый государственный реестр недвижимости о публичном сервитуте, установленном в отношении земельных участков, указанных в приложении № 1 к настоящему постановлению, за исключением земельного участка с кадастровым номером 61:02:0000000:468.

7.3. Обеспечить направление в орган регистрации прав в срок не более пяти рабочих дней со дня получения копии договора с владельцем автомобильной дороги в соответствии с подпунктом 5.3 пункта 5 настоящего постановления заявления о внесении сведений в Единый государственный реестр недвижимости о публичном сервитуте, установленном в отношении земельного участка с кадастровым номером 61:02:0000000:468.

8. Публичный сервитут считается установленным со дня внесения сведений о нем в Единый государственный реестр недвижимости.

9. Настоящее постановление вступает в силу со дня его официального опубликования.

10. Контроль за выполнением настоящего постановления возложить на заместителя Губернатора Ростовской области Скрябина А.Ю.

Губернатор
Ростовской области



В.Ю. Голубев

Постановление вносит
министерство имущественных
и земельных отношений,
финансового оздоровления
предприятий, организаций
Ростовской области

Приложение № 1
к постановлению
Правительства
Ростовской области
от 10.10.2022 № 859

ПЕРЕЧЕНЬ
земельных участков, в отношении
которых устанавливается публичный сервитут

№ п/п	Кадастровый номер земельного участка	Адрес или описание местоположения земельного участка
1	2	3
1.	61:02:0000000:223	Ростовская область, Аксайский район
2.	61:02:0000000:254	Ростовская область, Аксайский район, земельный участок коридора магистральных газопроводов Ставрополь – Москва 2 нитка, Краснодарский край – Серпухов 2 нитка на участке с 260,8 по 278,0 км и Краснодарский край – Серпухов 1 нитка на участке с 267,0 по 278,0 км
3.	61:02:0000000:468	Ростовская область, Аксайский район, автодорога «Магистраль «Дон» – п. Щепкин – г. Ростов-на-Дону»
4.	61:02:0501501:1058	Ростовская область, Аксайский район, п. Щепкин, за чертой населенного пункта, с/т. «Глобус», участок № 903
5.	61:02:0501501:1080	Ростовская область, Аксайский район, п. Щепкин, за чертой н/п, с/т «Глобус», участок № 749
6.	61:02:0501501:1082	Ростовская область, Аксайский район, п. Щепкин, за чертой населенного пункта, с/т «Глобус», участок № 617
7.	61:02:0501501:1086	Ростовская область, Аксайский район, п. Щепкин, за чертой населенного пункта, с/т «Глобус», участок № 621
8.	61:02:0501501:1089	Ростовская область, Аксайский район, п. Щепкин, за чертой населенного пункта, с/т «Глобус», участок № 624
9.	61:02:0501501:1099	Ростовская область, Аксайский район, п. Щепкин, за чертой населенного пункта, с/т «Глобус», участок № 634
10.	61:02:0501501:1117	Ростовская область, Аксайский район, п. Щепкин, за чертой населенного пункта, с/т «Глобус», участок № 653

1	2	3
11.	61:02:0501501:1559	Ростовская область, Аксайский район, поселок Щепкин, за чертой населенного пункта, садоводческое товарищество «Глобус», участок № 1244
12.	61:02:0501501:1565	Ростовская область, Аксайский район, п. Щепкин, за чертой населенного пункта, с.т. «Глобус», участок № 1242
13.	61:02:0501601:223	Ростовская область, Аксайский район, п. Щепкин, за чертой н/п, с/т «Ветеран», участок № 469
14.	61:02:0501601:239	Ростовская область, Аксайский район, п. Щепкин, за чертой н/п, с/т «Ветеран», участок № 239
15.	61:02:0501601:32	Ростовская область, Аксайский район, п. Щепкин, за чертой н/п, с/т «Ветеран», участок № 528
16.	61:02:0501601:370	Ростовская область, Аксайский район, п. Щепкин, за чертой н/п, с/т «Ветеран», участок № 247
17.	61:02:0501601:371	Ростовская область, Аксайский район, п. Щепкин, за чертой населенного пункта, СНТ «Ветеран», участок № 250
18.	61:02:0501601:426	Ростовская область, Аксайский район, п. Щепкин, за чертой населенного пункта, садоводческое товарищество «Ветеран», уч. 243
19.	61:02:0501601:427	Ростовская область, Аксайский район, п. Щепкин, за чертой н/п, с/т «Ветеран», участок № 240
20.	61:02:0501601:521	Ростовская область, Аксайский район, п. Щепкин, за чертой населенного пункта, СНТ «Ветеран», участок № 486
21.	61:02:0501601:526	Ростовская область, Аксайский район, п. Щепкин, за чертой н/п, с/т «Ветеран», участок № 525
22.	61:02:0501601:70	Ростовская область, Аксайский район, п. Щепкин, за чертой н/п, с/т «Ветеран», участок № 519
23.	61:02:0501601:873	Ростовская область, Аксайский район, п. Щепкин, за чертой населенного пункта, садоводческое товарищество «Ветеран», участок № 242
24.	61:02:0501601:876	Ростовская область, Аксайский район, п. Щепкин, за чертой н/п, садоводческое товарищество «Ветеран», участок № 471
25.	61:02:0501701:32	Ростовская область, Аксайский район, северо-западном направлении от п. Рассвет на расстоянии 2,5 км за чертой населенного пункта, с.т. Диана, участок 32
26.	61:02:0501701:33	Ростовская область, Аксайский район, садоводческое товарищество «Диана», участок 33

1	2	3
27.	61:02:0501801:1286	Ростовская область, Аксайский район, п. Ковалевка, за чертой н/п, СНТ «Ростсельмашевец-2», квартал 10, участок № 7
28.	61:02:0501801:1302	Ростовская область, Аксайский район, п. Ковалевка, за чертой н/п, СНТ «Ростсельмашевец-2», кв-л 3, участок 485
29.	61:02:0501801:1307	Ростовская область, Аксайский район, п. Ковалевка, за чертой н/п, СНТ «Ростсельмашевец-2», кв-л 3, участок № ориентир местоположения вне границ, 480
30.	61:02:0501801:1338	Ростовская область, Аксайский район, п. Ковалевка, за чертой населенного пункта, СНТ »Ростсельмашевец-2», кв-л 3, участок 495
31.	61:02:0501801:1342	Ростовская область, Аксайский район, п. Ковалевка, за чертой н/п, СНТ «Ростсельмашевец-2», кв-л 3, 531
32.	61:02:0501801:1854	Ростовская область, Аксайский район, п. Ковалевка, за чертой населенного пункта, СНТ «Ростсельмашевец-2», квартал 4, участок 537
33.	61:02:0501801:1855	Ростовская область, Аксайский район, п. Ковалевка, за чертой населенного пункта, СНТ »Ростсельмашевец-2», квартал 4, участок № 536
34.	61:02:0501801:1858	Ростовская область, Аксайский район, п. Ковалевка, за чертой н/п, СНТ «Ростсельмашевец-2», тер. квартал № IV, участок № 531
35.	61:02:0501801:2122	Ростовская область, Аксайский район, п. Ковалевка, за чертой н/п, СНТ «Ростсельмашевец-2», уч. № 532, кв. 4
36.	61:02:0501801:2138	Ростовская область, Аксайский район, п. Ковалевка, за чертой н/п, СНТ «Ростсельмашевец-2», уч. № 530, кв. 4
37.	61:02:0501801:2643	Ростовская область, Аксайский район, п. Ковалевка, за чертой н/п, СНТ «Ростсельмашевец-2», квартал 6, участок № 244
38.	61:02:0501801:2652	Ростовская область, Аксайский район, п. Ковалевка, за чертой н/п, СНТ «Ростсельмашевец-2», участок 6-253
39.	61:02:0501801:2654	Ростовская область, Аксайский район, п. Ковалевка, за чертой н/п, СНТ «Ростсельмашевец-2», квартал 6, участок № 255

1	2	3
40.	61:02:0501801:2764	Ростовская область, Аксайский район, п. Ковалевка, за чертой н/п, СНТ «Ростсельмашевец-2», уч. № 494, кв. 3
41.	61:02:0501801:2824	Ростовская область, Аксайский район, Рассветовское сельское поселение, тер. ДНТ «Ростсельмашевец-2», кв-л 3, д. 490
42.	61:02:0501801:2876	Ростовская область, Аксайский район, пос. Ковалевка, за чертой населенного пункта, СНТ «Ростсельмашевец-2», квартал № 3, участок № 489
43.	61:02:0501801:2891	Ростовская область, Аксайский район, п. Ковалевка, за чертой н/п, СНТ «Ростсельмашевец-2», участок № 487, квартал 3
44.	61:02:0501801:2918	Ростовская область, Аксайский район, п. Ковалевка, за чертой н/п, СНТ «Ростсельмашевец-2», участок № 486, квартал 3
45.	61:02:0501801:4084	Ростовская область, Аксайский район, п. Ковалевка, за чертой населенного пункта, СНТ «Ростсельмашевец-2», квартал 2, участок 439
46.	61:02:0501801:4139	Ростовская область, Аксайский район, п. Ковалевка, за чертой н/п, СНТ «Ростсельмашевец-2», кв-л 10, участок № 430
47.	61:02:0501801:4142	Ростовская область, Аксайский район, п. Ковалевка, за чертой н/п, СНТ «Ростсельмашевец-2», уч. № 436, кв. 3
48.	61:02:0501801:4176	Ростовская область, Аксайский район, садоводческое некоммерческое товарищество «Ростсельмашевец-2», кв-л 3, уч. 435
49.	61:02:0501801:4182	Ростовская область, Аксайский район, п. Ковалевка, за чертой н/п, СНТ «Ростсельмашевец-2», уч. № 435, кв. 2
50.	61:02:0501801:4241	Ростовская область, Аксайский район, п. Ковалевка, за чертой н/п, СНТ «Ростсельмашевец-2», уч. № 433, кв. 3
51.	61:02:0501801:4364	Ростовская область, Аксайский район, п. Ковалевка, за чертой н/п, СНТ «Ростсельмашевец-2», уч. № 427, кв. 2
52.	61:02:0501801:4369	Ростовская область, Аксайский район, п.Ковалевка, за чертой н/п, СНТ «Ростсельмашевец-2», уч. № 426, кв. 2

1	2	3
53.	61:02:0501801:4375	Ростовская область, Аксайский район, п. Ковалевка, за чертой н/п, СНТ «Ростсельмашевец-2», уч-к № 425, квартал 2
54.	61:02:0501801:4388	Ростовская область, Аксайский район, п. Ковалевка, за чертой н/п, СНТ «Ростсельмашевец-2», уч. № 423, кв-л 2
55.	61:02:0501801:4393	Ростовская область, Аксайский район, п. Ковалевка за чертой населенного пункта, садоводческое некоммерческое товарищество «Ростсельмашевец-2», квартал 2, участок 422
56.	61:02:0501801:5563	Ростовская область, Аксайский район, п. Ковалевка, за чертой населенного пункта, СНТ «Ростсельмашевец-2», кв-л № 6, участок 260
57.	61:02:0501801:5627	Ростовская область, Аксайский район, п. Ковалевка, за чертой населенного пункта, СНТ «Ростсельмашевец-2», уч. № 252, кв. 6
58.	61:02:0501801:5665	Ростовская область, Аксайский район, п. Ковалевка, за чертой н/п, СНТ «Ростсельмашевец-2», уч. № 248, кв. 6
59.	61:02:0501801:5685	Ростовская область, Аксайский район, п. Ковалевка, за чертой н/п, СНТ «Ростсельмашевец-2», уч. № 245, кв. 6
60.	61:02:0501801:5702	Ростовская область, Аксайский район, п. Ковалевка, за чертой н/п, СНТ «Ростсельмашевец-2», кв-л 6, участок № 243
61.	61:02:0501801:5718	Ростовская область, Аксайский район, п. Ковалевка, за чертой населенного пункта, СНТ «Ростсельмашевец-2», квартал 6, участок 241
62.	61:02:0501801:5737	Ростовская область, Аксайский район, п. Ковалевка, за чертой населенного пункта, СНТ «Ростсельмашевец-2», уч. № 24, кв. 10
63.	61:02:0501801:5894	Ростовская область, Аксайский район, п. Ковалевка, за чертой н/п, СНТ «Ростсельмашевец-2», кв-л 10, уч. № 22
64.	61:02:0501801:5912	Ростовская область, Аксайский район, пос. Ковалевка, за чертой населенного пункта, СНТ «Ростсельмашевец-2», квартал № 6, участок № 217
65.	61:02:0501801:5925	Ростовская область, Аксайский район, п. Ковалевка, за чертой населенного пункта, СНТ «Ростсельмашевец-2», кв. 6, уч. 215

1	2	3
66.	61:02:0501801:5934	Ростовская область, Аксайский район, п. Ковалевка, за чертой н/п, СНТ «Ростсельмашевец-2», уч. 214, кв. 6
67.	61:02:0501801:5969	Ростовская область, Аксайский район, п. Ковалевка, за чертой н/п, СНТ «Ростсельмашевец-2», кв-л 10, уч. 21
68.	61:02:0501801:6000	Ростовская область, Аксайский район, п. Ковалевка, за чертой н/п, СНТ «Ростсельмашевец-2», квартал 6, участок № 206
69.	61:02:0501801:6007	Ростовская область, Аксайский район, п. Ковалевка, за чертой н/п, СНТ «Ростсельмашевец-2», квартал № 6, участок № 205
70.	61:02:0501801:6014	Ростовская область, Аксайский район, п. Ковалевка, за чертой н/п, СНТ «Ростсельмашевец-2», кв-л 6, уч. № 204
71.	61:02:0501801:6021	Ростовская область, Аксайский район, п. Ковалевка, за чертой населенного пункта, СНТ «Ростсельмашевец-2», квартал 6, участок 203
72.	61:02:0501801:6037	Ростовская область, Аксайский район, п. Ковалевка, за чертой н/п, СНТ «Ростсельмашевец-2», уч. № 201, кв. 6
73.	61:02:0501801:6045	Ростовская область, Аксайский район, п. Ковалевка, за чертой н/п, СНТ «Ростсельмашевец-2», квартал 6, участок № 200
74.	61:02:0501801:6068	Ростовская область, Аксайский район, п. Ковалевка, за чертой н/п, СНТ «Ростсельмашевец-2», квартал 6, участок № 199
75.	61:02:0501801:6074	Ростовская область, Аксайский район, п. Ковалевка, за чертой н/п, с.н.т. «Ростсельмашевец-2», квартал 6, участок № 198
76.	61:02:0501801:6083	Ростовская область, Аксайский район, п. Ковалевка, за чертой населенного пункта, СНТ «Ростсельмашевец-2», квартал № 6, участок № 197
77.	61:02:0501801:6122	Ростовская область, Аксайский район, п. Ковалевка, за чертой н/п, СНТ «Ростсельмашевец-2», уч. № 192, кв-л 6
78.	61:02:0501801:6128	Ростовская область, Аксайский район, п. Ковалевка, за чертой н/п, СНТ «Ростсельмашевец-2», уч. № 191, кв. 6

1	2	3
79.	61:02:0501801:6153	Ростовская область, Аксайский район, п. Ковалевка, за чертой н/п, СНТ «Ростсельмашевец-2», уч. № 189, кв-л 6
80.	61:02:0501801:6234	Ростовская область, Аксайский район, п. Ковалевка, за чертой н/п, СНТ «Ростсельмашевец-2», уч. № 179, кв. 6
81.	61:02:0501801:6243	Ростовская область, Аксайский район, п. Ковалевка, за чертой н/п, СНТ «Ростсельмашевец-2», квартал 6, участок № 178
82.	61:02:0501801:6255	Ростовская область, Аксайский район, п. Ковалевка, за чертой населенного пункта СНТ «Ростсельмашевец-2», участок № 176, квартал 6
83.	61:02:0501801:6398	Ростовская область, Аксайский район, п. Ковалевка, за чертой н/п, СНТ «Ростсельмашевец-2», уч. № 16, кв. 10
84.	61:02:0501801:6799	Ростовская область, Аксайский район, п. Ковалевка, за чертой населенного пункта, СНТ «Ростсельмашевец-2», квартал 10, участок 11
85.	61:02:0501801:6887	Ростовская область, Аксайский район, п. Ковалевка, за чертой н/п, СНТ «Ростсельмашевец-2», квартал № 10, участок № 10
86.	61:02:0501801:6898	Ростовская область, Аксайский район, п. Ковалевка, пруд № 3 на расстоянии 500 м северо-западнее поселка (бывший адрес: пос. Ковалевка)
87.	61:02:0501801:6924	Ростовская область, Аксайский район, п. Ковалевка, за чертой населенного пункта, СНТ «Ростсельмашевец-2», квартал 6, участок № 303
88.	61:02:0501801:6926	Ростовская область, Аксайский район, канализация (ОСК) г. Аксай
89.	61:02:0501801:6969	Ростовская область, Аксайский район, СНТ «Ростсельмашевец-2», квартал № 6, участок 258, 259
90.	61:02:0501801:6997	Ростовская область, Аксайский район, пос. Ковалевка, за чертой населенного пункта, СНТ «Ростсельмашевец-2», участок № 438, квартал 2

1	2	3
91.	61:02:0501801:7028	Ростовская область, Аксайский район, пос. Ковалевка, за чертой населенного пункта, СНТ «Ростсельмашевец-2», кв-л 10, участок № 15
92.	61:02:0501801:7421	Ростовская область, Аксайский район, за чертой населенного пункта, ДНТ «РСМ-2», участок 181 «а», квартал 6
93.	61:02:0501801:7893	Ростовская область, Аксайский район, п. Ковалевка за чертой населенного пункта, ДНТ «Ростсельмашевец-2», квартал 4, участок 569
94.	61:02:0501801:834	Ростовская область, Аксайский район, пос. Ковалевка, за чертой населенного пункта, садоводческое некоммерческое товарищество «Ростсельмашевец-2», кв-л 2, 421
95.	61:02:0501801:835	Ростовская область, Аксайский район, п. Ковалевка, за чертой н/п, СНТ «Ростсельмашевец-2», кв-л 2, участок № 436
96.	61:02:0600004:12	Ростовская область, Аксайский район, отс Октябрьский, ул. Ленина, 2В
97.	61:02:0600004:1605	Ростовская область, Аксайский район, в границах плана земель АО «Октябрьское», на поле – пашня № 38 – с севера – лесополоса, с юга – проселочная дорога – глиняный карьер с востока, лесополоса, с запада – лесополоса – глиняный карьер
98.	61:02:0600004:1607	Ростовская область, Аксайский район, в границах плана земель АО «Октябрьское», пашня – поле № 26, с севера – проселочная дорога, с юга – пастбище, лесополоса, с востока – Тарасов С.В. поле № 26 (6,68 га), 2 земельные доли, с запада – лесополоса
99.	61:02:0600004:1774	Ростовская область, Аксайский район, в границах плана земель АО «Октябрьское», на поле – пашня № 31
100.	61:02:0600004:1785	Ростовская область, Аксайский район
101.	61:02:0600004:1871	Ростовская область, Аксайский район, АО «Октябрьское»
102.	61:02:0600004:1906	Ростовская область, Аксайский район, земельный массив АО «Октябрьское», пашня поле № 26, с севера – участок Поминовой З.С., с юга – участок Володина А.Н., с востока – поле № 26, с запада – участок с кад. № 61:02:0600004:1789

1	2	3
103.	61:02:0600004:1910	Ростовская область, Аксайский район, в границах плана АО «Октябрьское», пашня поле № 26, с севера – проселочная дорога, с юга – пастбище, лесополоса, с востока – Тарасова С.В., поле № 26 (6,68) га – 2 земельные доли, с запада лесополоса
104.	61:02:0600004:2085	Ростовская область, Аксайский район, п. Октябрьский, ул. Ленина, 59/2
105.	61:02:0600004:2504	Ростовская область, Аксайский район, АО «Октябрьское»
106.	61:02:0600004:2511	Ростовская область, Аксайский район, АО «Октябрьское»
107.	61:02:0600004:2715	Ростовская область, Аксайский район, массив земель АО «Октябрьское», по северу – земельный участок с кадастровым номером 61:02:0600004:1607, по востоку и югу – земли АО «Октябрьское», по западу земельные участки с кадастровыми номерами: 61:02:0600004:2502, 61:02:0600004:2503, 61:02:0600004:2504, 61:02:0600004:2501
108.	61:02:0600004:2721	Ростовская область, Аксайский район, АО «Октябрьское»
109.	61:02:0600006:1725	Ростовская область, Аксайский район, АО «Щепкинское», за чертой населенного пункта, поле № 30
110.	61:02:0600006:1908	Ростовская область, Аксайский район, АО «Щепкинское», за чертой населенного пункта, поле № 30
111.	61:02:0600006:3443	Ростовская область, Аксайский район, АО «Щепкинское», поле № 30, с севера земельный участок с кадастровым номером 61:02:0600006:1908, с востока дорога, с юга поле № 30, с запада земельный участок с кадастровым номером 61:02:0600006:1528
112.	61:02:0600006:419	Ростовская область, Аксайский район, АО «Щепкинское», ООО «Аграрное», поле № 38, с севера – граница участка Михайлова П.И., с востока – лесополоса, с запада – проселочная дорога, с юга – поле № 38
113.	61:02:0600006:420	Ростовская область, Аксайский район, тер. АО «Щепкинское», ООО «Аграрное», поле № 38, тер. с севера – граница участка Михайловой В.М., с востока – лесополоса, с запада – проселочная дорога, с юга – поле № 38

1	2	3
114.	61:02:0600006:421	Ростовская область, Аксайский район, в плане АО «Щепкинское», ООО «Аграрное», поле № 38, с севера – граница участка Михайловой З.Е., с востока – лесополоса, с запада – проселочная дорога, с юга – поле № 38
115.	61:02:0600006:422	Ростовская область, Аксайский район, АО «Щепкинское», ООО «Аграрное», поле № 38, с севера – граница участка Кундупян Т.С., с востока – лесополоса, с запада – проселочная дорога, с юга – поле № 38
116.	61:02:0600006:423	Ростовская область, Аксайский район, АО «Щепкинское», ООО «Аграрное», поле № 38, с севера – граница участка Астаховой Н.Л., с востока – лесополоса, с запада – проселочная дорога, с юга – поле № 38
117.	61:02:0600006:424	Ростовская область, Аксайский район, АО «Щепкинское», ООО «Аграрное», поле № 38, с севера – граница участка Быченко Т.Ф., с востока – лесополоса, с запада – проселочная дорога, с юга – поле № 38
118.	61:02:0600006:425	Ростовская область, Аксайский район, в плане АО «Щепкинское», ООО «Аграрное», поле № 38, с севера – граница участка Ковалевой П.Д., с востока – лесополоса, с запада – проселочная дорога, с юга – поле № 38
119.	61:02:0600006:426	Ростовская область, Аксайский район, в плане АО «Щепкинское», ООО «Аграрное», поле № 38 га, с севера – граница участка Лысенко А.И., с востока – лесополоса, с запада – проселочная дорога, с юга – поле № 38
120.	61:02:0600006:427	Ростовская область, Аксайский район, АО «Щепкинское», ООО «Аграрное», поле № 38, с севера – граница участка Лысенко А.А., с востока – лесополоса, с запада – проселочная дорога, с юга – поле № 38
121.	61:02:0600006:428	Ростовская область, Аксайский район, АО «Щепкинское», ООО «Аграрное», поле № 38, с севера – граница участка Лысенко Е.С., с востока – лесополоса, с запада – проселочная дорога, с юга – поле № 38

1	2	3
122.	61:02:0600006:429	Ростовская область, Аксайский район, в плане АО «Щепкинское», ООО «Аграрное», поле № 38, с севера – граница участка Бурлакина С.Ф., с востока – лесополоса, с запада – проселочная дорога, с юга – поле № 38
123.	61:02:0600006:436	Ростовская область, Аксайский район, в плане АО «Щепкинское», ООО «Аграрное», поле № 38, с севера – граница участка Бурлакиной Н.И., с востока – лесополоса, с запада – проселочная дорога, с юга – поле № 38
124.	61:02:0600010:1179	Ростовская область, Аксайский район, поле № 4 – 10,59 га (869,63 б/га), по северу лесопосадка, по востоку лесопосадка, по югу лесопосадка, по западу земли АО «Аксайское», в 1,1 км от х. Камышеваха
125.	61:02:0600010:1731	Ростовская область, Аксайский район, в 1 км от х. Камышеваха, Большелоговского сельского поселения АО «Аксайское», поле № 3, по северу – лесопосадка, по востоку – лесопосадка, по югу – з.у. Деркачева С.В., по западу – лесопосадка
126.	61:02:0600010:1734	Ростовская область, Аксайский район, АО «Аксайское», поле № 4
127.	61:02:0600010:3951	Ростовская область, Аксайский район, в границах плана земель АО «Аксайское»
128.	61:02:0600010:7729	Ростовская область, Аксайский район, АО «Аксайское», по северу – поле № 5, пашня, по югу – земельный участок с кадастровым номером 61:02:0600010:1182, по востоку – земельный участок с кадастровым номером 61:02:0600010:1182, по западу – земельный участок с кадастровым номером 61:02:0600010:3951
129.	61:02:0600010:7730	Ростовская область, Аксайский район, АО «Аксайское», по северу – поле № 5, пашня, по югу – земельный участок с кадастровым номером 61:02:0600010:1182, по востоку – земельный участок с кадастровым номером 61:02:0600010:1182, по западу – земельный участок с кадастровым номером 61:02:0600010:1182

1	2	3
130.	61:02:0600010:7739	Ростовская область, Аксайский район, АО «Аксайское», по северу – земельный участок с кадастровым номером 61:02:0600010:1182, по югу – земельный участок с кадастровым номером 61:02:0600010:1182, по востоку – земельный участок с кадастровым номером 61:02:0600010:1182, по западу – земельный участок с кадастровым номером 61:02:0600010:3951
131.	61:02:0600010:7740	Ростовская область, Аксайский район, АО «Аксайское», по северу – земельный участок с кадастровым номером 61:02:0600010:1182, по югу – земельный участок с кадастровым номером 61:02:0600010:1182, по востоку – земельный участок с кадастровым номером 61:02:0600010:1182, по западу – земельный участок с кадастровым номером 61:02:0600010:3951
132.	61:02:0600010:7741	Ростовская область, Аксайский район, АО «Аксайское», по северу – земельный участок с кадастровым номером 61:02:0600010:1182, по югу – земельный участок с кадастровым номером 61:02:0600010:1182, по востоку – земельный участок с кадастровым номером 61:02:0600010:1182, по западу – земельный участок с кадастровым номером 61:02:0600010:3951 и кадастровый номер 61:02:0600010:1182
133.	61:44:0000000:154334	Ростовская область, г. Ростов-на-Дону, Ворошиловский район, южнее ДНТ «Агат»
134.	61:44:0000000:155891	Ростовская область, г. Ростов-на-Дону, Ворошиловский район г. Ростова-на-Дону, территория вдоль балки Темерник, в районе СНТ «Союз», «Агропром», «Луч»
135.	61:44:0000000:156020	Ростовская область, г. Ростов-на-Дону, Ворошиловский район г. Ростова-на-Дону, территория вдоль балки Темерник, в районе СНТ «Союз», «Агропром», «Луч»
136.	61:44:0000000:156904	Ростовская область, город Ростов-на-Дону, Ворошиловский район, территория вдоль балки «Темерник», в районе СНТ «Союз», «Агропром», «Луч»

1	2	3
137.	61:44:0000000:162730	Ростовская область, г. Ростов-на-Дону, Ворошиловский район, продолжение пер. Алябьева, жилого района севернее Ростовского моря («Декоративные культуры»)
138.	61:44:0000000:251	Ростовская область, г. Ростов-на-Дону, Ворошиловский район, СНТ «Луч» (212)
139.	61:44:0000000:26	Ростовская область, г. Ростов-на-Дону, ВЛ-220 кВ Р40-Т15
140.	61:44:0000000:463	Ростовская область, г. Ростов-на-Дону, Ворошиловский район, ул. 4-я Союзная, 9
141.	61:44:0000000:699	Ростовская область, г. Ростов-на-Дону, Ворошиловский район, СНТ «Союз» (322)
142.	61:44:0000000:738	Ростовская область, городской округ «Город Ростов-на-Дону», город Ростов-на-Дону, улица 4-я Союзная, № 5
143.	61:44:0000000:757	Ростовская область, г. Ростов-на-Дону, Ворошиловский район, СНТ «Союз» (320)
144.	61:44:0000000:768	Ростовская область, г. Ростов-на-Дону, Первомайский район, квартал 1, участок 1
145.	61:44:0000000:870	Ростовская область, г. Ростов-на-Дону, Ворошиловский район, СНТ «Союз» (316)
146.	61:44:0000000:887	Ростовская область, г. Ростов-на-Дону, Ворошиловский район, СНТ «Союз» (523)
147.	61:44:0000000:923	Ростовская область, г. Ростов-на-Дону, Ворошиловский район, СНТ «Союз» (318)
148.	61:44:0011508:1033	Ростовская область, г. Ростов-на-Дону, Ворошиловский район, ул. Ажурная, № 15
149.	61:44:0011508:1140	Ростовская область, г. Ростов-на-Дону, СНТ «Союз»
150.	61:44:0011508:133	Ростовская область, г. Ростов-на-Дону, Ворошиловский район, ул. 4-я Союзная, № 1
151.	61:44:0011508:138	Ростовская область, г. Ростов-на-Дону, р-н Ворошиловский, ул. 4-я Союзная, № 4
152.	61:44:0011508:18	Ростовская область, г. Ростов-на-Дону, Ворошиловский район, СНТ «Союз» (359)
153.	61:44:0011508:23	Ростовская область, г. Ростов-на-Дону, р-н Ворошиловский, ул. 3-я Союзная, № 7
154.	61:44:0011508:324	Ростовская область, г. Ростов-на-Дону, Ворошиловский район, ул. Ажурная, № 29
155.	61:44:0011508:356	Ростовская область, г. Ростов-на-Дону, Ворошиловский район, СНТ «Союз» (356)
156.	61:44:0011508:358	Ростовская область, г. Ростов-на-Дону, Ворошиловский район, СНТ «Союз» (358)

1	2	3
157.	61:44:0011508:467	Ростовская область, г. Ростов-на-Дону, Ворошиловский район, ул. 4-я Союзная, 68
158.	61:44:0011508:533	Ростовская область, г. Ростов-на-Дону, ул. Ажурная, № 23
159.	61:44:0011508:583	Ростовская область, г. Ростов-на-Дону, Ворошиловский р-н, СНТ «Союз», 342
160.	61:44:0011508:59	Ростовская область, г. Ростов-на-Дону, р-н Ворошиловский, пер. 3-й Поклонный, № 1/11
161.	61:44:0011508:599	Ростовская область, г. Ростов-на-Дону, р-н Ворошиловский, ул. 4-я Союзная, 2/2
162.	61:44:0011508:623	Ростовская область, г. Ростов-на-Дону, ул. Ажурная, 19
163.	61:44:0011508:629	Ростовская область, г. Ростов-на-Дону, Ворошиловский р-н, СНТ «Союз», 340
164.	61:44:0011508:849	Ростовская область, г. Ростов-на-Дону, Ворошиловский район, СНТ «Союз», 314
165.	61:44:0011508:94	Ростовская область, г. Ростов-на-Дону, Ворошиловский район, ул. Ажурная, № 9
166.	61:44:0011510:72	Ростовская область, г. Ростов-на-Дону, Ворошиловский район г. Ростова-на-Дону, территория вдоль балки Темерник, в районе СНТ «Союз», «Агропром», «Луч»
167.	61:44:0011624:1	Ростовская область, г. Ростов-на-Дону, ул. Космическая, 14
168.	61:44:0012301:103	Ростовская область, г. Ростов-на-Дону, Ворошиловский район, СНТ «Луч» (191)
169.	61:44:0012301:104	Ростовская область, г. Ростов-на-Дону, Ворошиловский район, СНТ «Луч» (195)
170.	61:44:0012301:105	Ростовская область, г. Ростов-на-Дону, Ворошиловский район, СНТ «Луч» (210)
171.	61:44:0012301:106	Ростовская область, г. Ростов-на-Дону, Ворошиловский район, СНТ «Луч» (201)
172.	61:44:0012301:40	Ростовская область, г. Ростов-на-Дону, Ворошиловский район, СНТ «Луч» (183)
173.	61:44:0012301:41	Ростовская область, городской округ «Город Ростов-на-Дону», город Ростов-на-Дону, улица 1-я Лазерная, № 33
174.	61:44:0012301:45	Ростовская область, г. Ростов-на-Дону, Ворошиловский район, СНТ «Луч» (208)
175.	61:44:0012301:47	Ростовская область, городской округ «Город Ростов-на-Дону», город Ростов-на-Дону, улица 1-я Лазерная, № 21

1	2	3
176.	61:44:0012301:50	Ростовская область, г. Ростов-на-Дону, Ворошиловский район, СНТ «Луч» (190)
177.	61:44:0012301:51	Ростовская область, г. Ростов-на-Дону, Ворошиловский район, СНТ «Луч» (188)
178.	61:44:0012301:52	Ростовская область, г. Ростов-на-Дону, Ворошиловский район, СНТ «Луч» (198)
179.	61:44:0012301:53	Ростовская область, г. Ростов-на-Дону, Ворошиловский район, ул. 1-я Лазерная, № 55
180.	61:44:0012301:54	Ростовская область, город Ростов-на-Дону, Ворошиловский район, улица 1-я Лазерная, № 51
181.	61:44:0012301:55	Ростовская область, г. Ростов-на-Дону, Ворошиловский район, СТ «Луч» (194)
182.	61:44:0012301:56	Ростовская область, г. Ростов-на-Дону, Ворошиловский район, СТ «Луч» (193)
183.	61:44:0012301:57	Ростовская область, г. Ростов-на-Дону, Ворошиловский район, СНТ «Луч» (192)
184.	61:44:0012301:60	Ростовская область, г. Ростов-на-Дону, Ворошиловский район, СНТ «Луч» (189)
185.	61:44:0012301:61	Ростовская область, г. Ростов-на-Дону, Ворошиловский район, СНТ «Луч» (204)
186.	61:44:0012301:62	Ростовская область, г. Ростов-на-Дону, Ворошиловский район, СНТ «Луч» (199)
187.	61:44:0012301:63	Ростовская область, г. Ростов-на-Дону, Ворошиловский район, СНТ «Луч» (202)
188.	61:44:0012301:64	Ростовская область, г. Ростов-на-Дону, Ворошиловский район, СНТ «Луч» (184)
189.	61:44:0012301:72	Ростовская область, г. Ростов-на-Дону, Ворошиловский район, СНТ «Луч» (205)
190.	61:44:0012301:73	Ростовская область, г. Ростов-на-Дону, Ворошиловский район, СНТ «Луч» (196)
191.	61:44:0012301:76	Ростовская область, город Ростов-на-Дону, улица 1-я Лазерная, земельный участок 15
192.	61:44:0012301:91	Ростовская область, г. Ростов-на-Дону, Ворошиловский район, СТ «Луч» (200)
193.	61:44:0012301:94	Ростовская область, г. Ростов-на-Дону
194.	61:44:0012301:96	Ростовская область, г. Ростов-на-Дону, Ворошиловский район, СНТ «Луч» (186)
195.	61:44:0012301:97	Ростовская область, г. Ростов-на-Дону
196.	61:44:0012359:11	Ростовская область, г. Ростов-на-Дону, Ворошиловский район, СНТ «Луч» (213 б)
197.	61:44:0012360:35	Ростовская область, г. Ростов-на-Дону, Ворошиловский район, СНТ «Луч» (182)

1	2	3
198.	61:44:0020401:1	Ростовская область, г. Ростов-на-Дону, ул. Лелюшенко, 19/7
199.	61:44:0020501:1409	Ростовская область, г. Ростов-на-Дону, р-н Первомайский
200.	61:44:0020501:2533	Ростовская область, г. Ростов-на-Дону, Первомайский район, ул. Закатная, № 186
201.	61:44:0020501:2593	Ростовская область, г. Ростов-на-Дону
202.	61:44:0020501:2616	Ростовская область, г. Ростов-на-Дону, Первомайский район, ул. Закатная, 184
203.	61:44:0020501:2622	Ростовская область, г. Ростов-на-Дону, СТ «Садовод», 1459 А
204.	61:44:0020501:2645	Ростовская область, г. Ростов-на-Дону, ул. 2-я Закатная, № 25
205.	61:44:0020501:2695	Ростовская область, г. Ростов-на-Дону, Первомайский район, ул. 2-я Закатная, 19
206.	61:44:0020501:4832	Ростовская область, городской округ «Город Ростов-на-Дону», город Ростов-на-Дону, улица Закатная, № 180а
207.	61:44:0020501:4833	Ростовская область, г. Ростов-на-Дону, СНТ Садовод, уч. 1446-а
208.	61:44:0020501:510	Ростовская область, г. Ростов-на-Дону, р-н Первомайский, ул. 2-я Закатная, 17
209.	61:44:0020501:5347	Ростовская область, г. Ростов-на-Дону, Первомайский р-н, ул. Закатная, 182а
210.	61:44:0020501:697	Ростовская область, г. Ростов-на-Дону, Первомайский район, СТ «Садовод» (1457)

Примечание.

1. Адреса и описание местоположения земельных участков приведены в соответствии с выписками из Единого государственного реестра недвижимости от 16.08.2022.

2. Список используемых сокращений:

АО – акционерное общество;

б/га – балло-гектар;

ВЛ – высоковольтная линия;

га – гектар;

г. – город;

ДНТ – дачное некоммерческое товарищество;

д. – дом;

з.у. – земельный участок;


кад. – кадастровый;

кв-л, кв. – квартал;

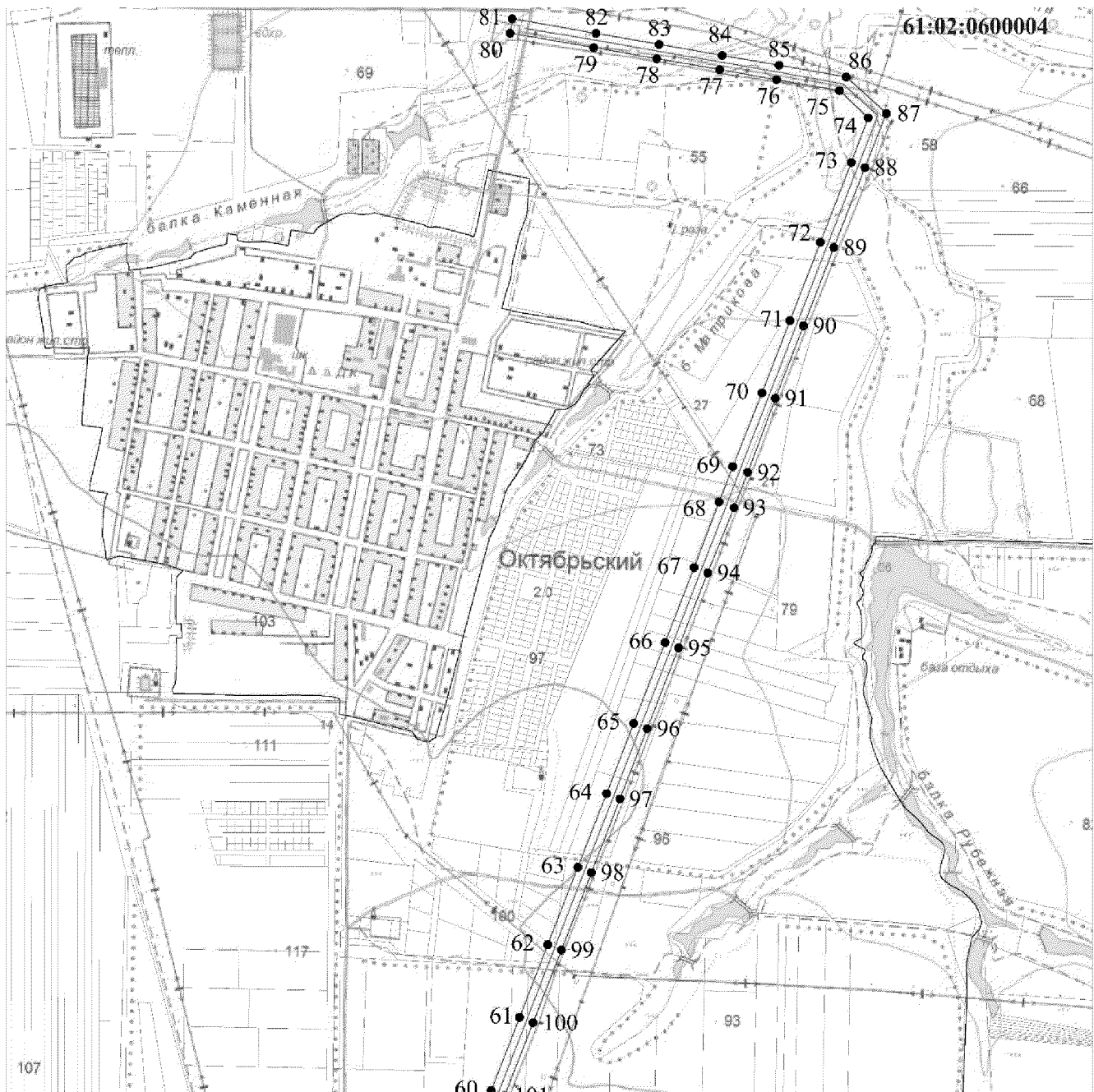
кВ – киловольт;

км – километр;
м – метр;
н/п – населенный пункт;
ООО – общество с ограниченной ответственностью;
ОСК – очистное сооружение канализации;
пер. – переулок;
п., пос. – поселок;
р-н – район;
СНТ, с.н.т. – садоводческое некоммерческое товарищество;
с.т., с/т – садоводческое товарищество;
тер. – территория;
ул. – улица;
уч., уч-к – участок;
х. – хутор.

Начальник управления
документационного обеспечения
Правительства Ростовской области



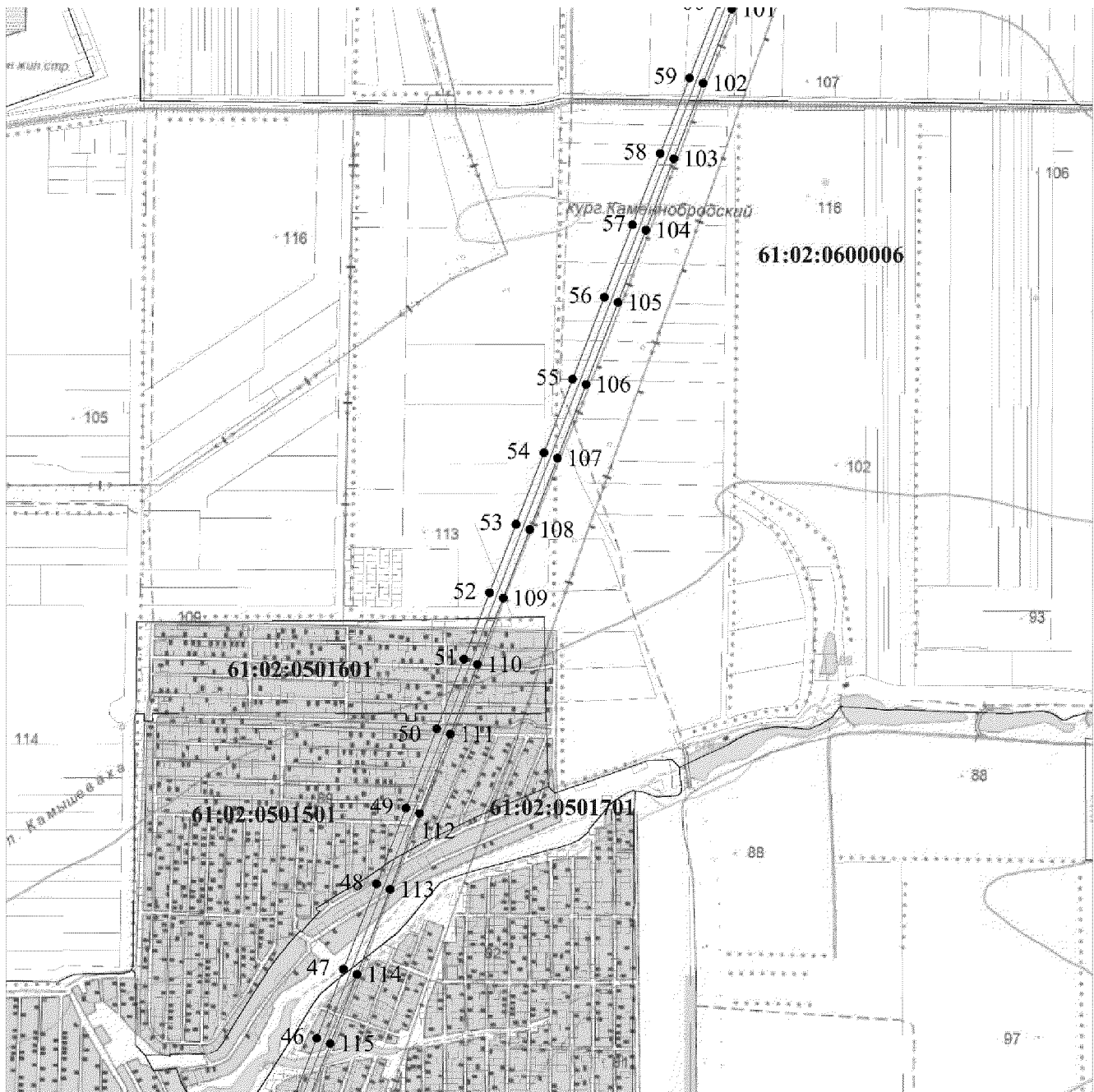
В.В. Лозин



М 1:20000

Условные обозначения:

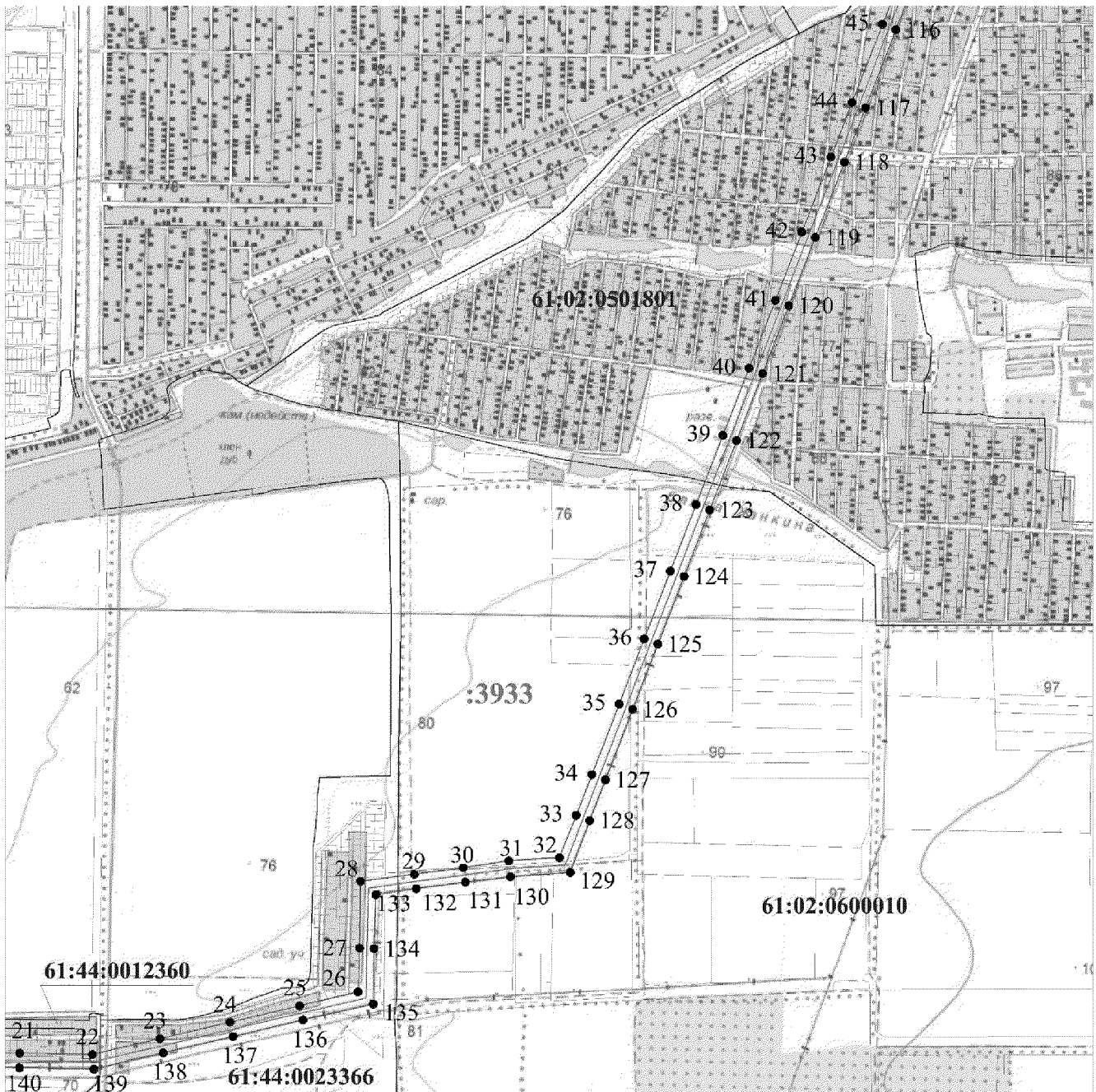
- | | |
|--|---|
| <div style="border: 1px solid black; width: 20px; height: 10px; margin-bottom: 5px;"></div> <hr style="border: 1px solid black; width: 20px; margin-bottom: 5px;"/> <div style="display: flex; align-items: center; margin-bottom: 5px;"> 1 ● </div> <div style="border-bottom: 3px double black; width: 20px; margin-bottom: 5px;"></div> <div style="border-bottom: 3px double black; width: 20px;"></div> | <p>— граница территории, в отношении которой устанавливается публичный сервитут;</p> <p>— ось инженерного сооружения;</p> <p>— поворотная точка линейного объекта;</p> <p>— граница и номер кадастрового квартала;</p> <p>— граница и номер существующего земельного участка.</p> |
|--|---|



М 1:20000




Условные обозначения:

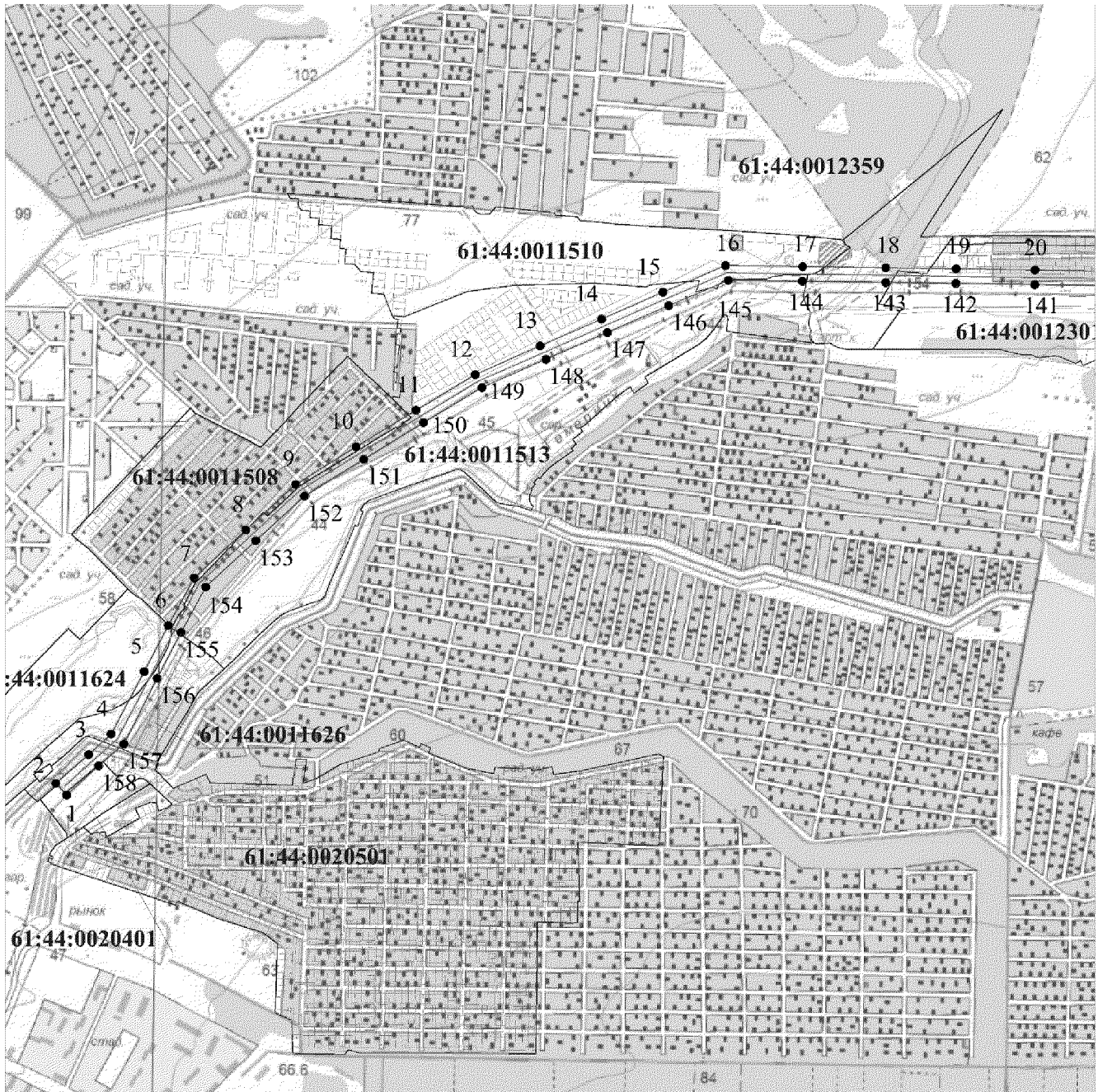
- | | |
|--|---|
| <div style="border: 1px solid black; width: 20px; height: 10px; margin-bottom: 5px;"></div> <hr style="border: 1px solid black; width: 40px; margin-bottom: 5px;"/> <div style="display: flex; align-items: center; margin-bottom: 5px;"> 1 ● </div> <div style="display: flex; align-items: center; margin-bottom: 5px;"> <u>61:02:0600004</u> </div> <div style="display: flex; align-items: center;"> <u>:12</u> </div> | <p>— граница территории, в отношении которой устанавливается публичный сервитут;</p> <p>— ось инженерного сооружения;</p> <p>— поворотная точка линейного объекта;</p> <p>— граница и номер кадастрового квартала;</p> <p>— граница и номер существующего земельного участка.</p> |
|--|---|



М 1:20000




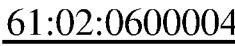

Условные обозначения:

-  — граница территории, в отношении которой устанавливается публичный сервитут;
-  — ось инженерного сооружения;
-  — поворотная точка линейного объекта;
- 61:02:0600004 — граница и номер кадастрового квартала;
- :12 — граница и номер существующего земельного участка.



М 1:20000

Условные обозначения:

-  — граница территории, в отношении которой устанавливается публичный сервитут;
-  — ось инженерного сооружения;
-  — поворотная точка линейного объекта;
-  — граница и номер кадастрового квартала;
-  — граница и номер существующего земельного участка.

2. Описание местоположения границ

Таблица № 1

Сведения об объекте		
№ п/п	Характеристика объекта	Описание характеристики
1	2	3
1.	Местоположение объекта	Ростовская область, Аксайский район, город Ростов-на-Дону
2.	Площадь объекта +/- величина погрешности определения площади (P +/- Дельта P)	778127 +/- 309 кв. метров
3.	Иные характеристики объекта	публичный сервитут устанавливается в целях эксплуатации объекта электросетевого хозяйства (ЛЭП 110 кВ Р40-АС12 состоит из участка линии «заходы на АС-12» длиной 11,2 км и участка линии «заходы на Р-40» длиной 6,1 км) и его неотъемлемых технологических частей

Сведения о местоположении границ объекта					
Система координат МСК-61					
Сведения о характерных точках границ объекта					
Обозначение характерных точек границ	Координаты (метров)		Метод определения координат характерной точки	Средняя квадратическая погрешность положения характерной точки (Mt) (метров)	Описание обозначения точки на местности (при наличии)
	X	Y			
1	2	3	4	5	6
1	430990,60	2206473,49	метод спутниковых геодезических измерений (определений)	0,1	—
2	431027,11	2206439,52		0,1	—
3	431116,88	2206541,74		0,1	—
4	431180,99	2206611,89		0,1	—
5	431375,31	2206715,12		0,1	—
6	431519,03	2206790,21		0,1	—
7	431667,75	2206871,18		0,1	—
8	431817,46	2207032,50		0,1	—
9	431959,17	2207187,45		0,1	—
10	432076,62	2207376,44		0,1	—
11	432190,99	2207562,98		0,1	—
12	432301,84	2207747,81		0,1	—
13	432391,36	2207950,33		0,1	—
14	432474,97	2208141,86		0,1	—
15	432558,80	2208333,22		0,1	—
16	432641,80	2208527,96		0,1	—
17	432638,62	2208769,22		0,1	—
18	432634,80	2209028,53		0,1	—
19	432631,56	2209247,85		0,1	—
20	432627,93	2209493,86		0,1	—
21	432624,50	2209726,91		0,1	—
22	432620,44	2209954,46		0,1	—
23	432670,02	2210165,33		0,1	—
24	432721,23	2210383,83		0,1	—
25	432772,68	2210601,76		0,1	—
26	432816,63	2210784,27		0,1	—
27	432953,01	2210789,02		0,1	—
28	433161,80	2210792,27		0,1	—
29	433183,90	2210960,30		0,1	—
30	433204,23	2211113,53		0,1	—

1	2	3	4	5	6
31	433225,44	2211255,53	метод спутниковых геодезических измерений (определений)	0,1	—
32	433235,63	2211413,44		0,1	—
33	433367,89	2211465,85		0,1	—
34	433495,13	2211514,87		0,1	—
35	433715,12	2211599,92		0,1	—
36	433918,90	2211678,61		0,1	—
37	434130,52	2211760,26		0,1	—
38	434338,34	2211840,50		0,1	—
39	434554,73	2211924,44		0,1	—
40	434764,16	2212006,09		0,1	—
41	434976,16	2212088,21		0,1	—
42	435189,20	2212170,76		0,1	—
43	435424,20	2212261,84		0,1	—
44	435594,47	2212327,99		0,1	—
45	435838,03	2212422,71		0,1	—
46	436071,61	2212513,32		0,1	—
47	436287,85	2212597,13		0,1	—
48	436554,18	2212700,49		0,1	—
49	436791,56	2212792,68		0,1	—
50	437039,51	2212888,73		0,1	—
51	437257,69	2212973,68		0,1	—
52	437465,20	2213054,17		0,1	—
53	437679,45	2213137,26		0,1	—
54	437903,24	2213224,11		0,1	—
55	438133,50	2213313,45		0,1	—
56	438389,96	2213413,07		0,1	—
57	438616,35	2213500,78		0,1	—
58	438839,64	2213587,57		0,1	—
59	439075,86	2213679,35		0,1	—
60	439308,07	2213769,40		0,1	—
61	439536,79	2213858,26		0,1	—
62	439764,39	2213946,65		0,1	—
63	440006,43	2214040,59		0,1	—
64	440237,24	2214129,93		0,1	—
65	440456,57	2214215,33		0,1	—
66	440709,36	2214313,31		0,1	—
67	440944,17	2214404,38		0,1	—
68	441149,72	2214482,69		0,1	—
69	441260,02	2214525,23		0,1	—
70	441490,02	2214616,03		0,1	—
71	441716,62	2214704,07		0,1	—
72	441961,87	2214799,00		0,1	—

1	2	3	4	5	6
73	442211,65	2214895,93	метод спутниковых геодезических измерений (определений)	0,1	—
74	442351,29	2214948,55		0,1	—
75	442435,98	2214859,04		0,1	—
76	442470,21	2214662,03		0,1	—
77	442501,40	2214484,03		0,1	—
78	442535,91	2214286,92		0,1	—
79	442570,36	2214090,03		0,1	—
80	442615,66	2213828,55		0,1	—
81	442660,69	2213835,34		0,1	—
82	442615,20	2214097,77		0,1	—
83	442580,72	2214294,76		0,1	—
84	442546,22	2214491,88		0,1	—
85	442515,02	2214669,93		0,1	—
86	442478,57	2214880,02		0,1	—
87	442364,70	2215005,79		0,1	—
88	442195,19	2214938,35		0,1	—
89	441945,44	2214841,44		0,1	—
90	441700,17	2214746,49		0,1	—
91	441473,57	2214658,45		0,1	—
92	441241,99	2214571,86		0,1	—
93	441131,66	2214529,31		0,1	—
94	440927,72	2214446,80		0,1	—
95	440692,92	2214355,73		0,1	—
96	440440,10	2214257,74		0,1	—
97	440220,77	2214172,34		0,1	—
98	439989,97	2214083,01		0,1	—
99	439747,92	2213989,06		0,1	—
100	439520,31	2213900,67		0,1	—
101	439291,62	2213811,82		0,1	—
102	439059,38	2213721,76		0,1	—
103	438823,16	2213629,98		0,1	—
104	438599,89	2213543,20		0,1	—
105	438373,48	2213455,48		0,1	—
106	438117,05	2213355,87		0,1	—
107	437886,78	2213266,53		0,1	—
108	437663,00	2213179,68		0,1	—
109	437448,74	2213096,59		0,1	—
110	437241,21	2213016,09		0,1	—
111	437023,04	2212931,15		0,1	—
112	436775,09	2212835,09		0,1	—
113	436537,72	2212742,91		0,1	—
114	436271,40	2212639,55		0,1	—

1	2	3	4	5	6
115	436055,16	2212555,74	метод спутниковых геодезических измерений (определений)	0,1	—
116	435821,53	2212465,11		0,1	—
117	435578,00	2212370,40		0,1	—
118	435407,76	2212304,27		0,1	—
119	435172,76	2212213,18		0,1	—
120	434959,73	2212130,64		0,1	—
121	434747,68	2212048,50		0,1	—
122	434538,24	2211966,85		0,1	—
123	434321,92	2211882,93		0,1	—
124	434114,14	2211802,71		0,1	—
125	433902,51	2211721,06		0,1	—
126	433698,71	2211642,36		0,1	—
127	433478,74	2211557,31		0,1	—
128	433351,57	2211508,32		0,1	—
129	433189,23	2211447,57		0,1	—
130	433175,66	2211260,58		0,1	—
131	433159,15	2211119,65		0,1	—
132	433138,81	2210966,46		0,1	—
133	433119,51	2210839,82		0,1	—
134	432951,95	2210834,51		0,1	—
135	432777,90	2210831,86		0,1	—
136	432728,38	2210612,13		0,1	—
137	432676,94	2210394,25		0,1	—
138	432625,71	2210175,65		0,1	—
139	432574,76	2209959,34		0,1	—
140	432579,00	2209726,24		0,1	—
141	432582,44	2209493,19		0,1	—
142	432586,07	2209247,18		0,1	—
143	432589,30	2209027,86		0,1	—
144	432593,13	2208768,52		0,1	—
145	432596,05	2208537,00	0,1	—	
146	432517,06	2208351,34	0,1	—	
147	432433,28	2208160,09	0,1	—	
148	432349,67	2207968,56	0,1	—	
149	432261,27	2207768,84	0,1	—	
150	432152,12	2207586,64	0,1	—	
151	432037,86	2207400,28	0,1	—	
152	431922,66	2207215,12	0,1	—	
153	431784,03	2207063,37	0,1	—	
154	431639,44	2206907,36	0,1	—	

1	2	3	4	5	6
155	431497,83	2206830,47	метод спутниковых геодезических измерений (определений)	0,1	–
156	431354,24	2206755,44		0,1	–
157	431149,66	2206651,93		0,1	–
158	431081,80	2206573,02		0,1	–
1	430990,60	2206473,49		0,1	–

Примечание.

Список используемых сокращений:

кВ – киловольт;

кв. метр – квадратный метр;

км – километр;

ЛЭП – линия электропередач;

М – масштаб;

Mt – метод определения координат;

МСК-61 – местная система координат.

Начальник управления
документационного обеспечения
Правительства Ростовской области



В.В. Лозин