



ПРАВИТЕЛЬСТВО РОСТОВСКОЙ ОБЛАСТИ

ПОСТАНОВЛЕНИЕ

от 10.10.2022 № 860

г. Ростов-на-Дону

Об установлении публичного сервитута

В соответствии с главой V⁷ Земельного кодекса Российской Федерации, статьей 3⁶ Федерального закона от 25.10.2001 № 137-ФЗ «О введении в действие Земельного кодекса Российской Федерации», Федеральным законом от 08.11.2007 № 257-ФЗ «Об автомобильных дорогах и о дорожной деятельности в Российской Федерации и о внесении изменений в отдельные законодательные акты Российской Федерации», постановлением Правительства Российской Федерации от 24.02.2009 № 160 «О порядке установления охранных зон объектов электросетевого хозяйства и особых условий использования земельных участков, расположенных в границах таких зон», постановлением Правительства Российской Федерации от 26.08.2013 № 736 «О некоторых вопросах установления охранных зон объектов электросетевого хозяйства», постановлением Правительства Ростовской области от 28.09.2020 № 22 «Об утверждении Порядка взаимодействия органов исполнительной власти Ростовской области при установлении публичных сервитутов в отдельных целях», учитывая письмо Федеральной службы государственной регистрации, кадастра и картографии от 29.04.2021 № 11-00777/21, на основании ходатайства публичного акционерного общества «Россети Юг» (ОГРН 1076164009096, ИНН 6164266561) от 18.07.2022 Правительство Ростовской области **п о с т а н о в л я е т:**

1. Установить публичный сервитут сроком на 49 лет в отношении земельных участков по Перечню согласно приложению № 1 к настоящему постановлению в целях размещения объекта электросетевого хозяйства (ВЛ 110 кВ Р4-КС-3-Р-32, состоит из: одноцепная ВЛ Р4-КС3, протяженностью 11,08 км, двухцепная ВЛ КС3-Р32, протяженностью 5,04 км. Общая протяженность – 16,120 км) и его неотъемлемых технологических частей (далее – публичный сервитут).

2. Утвердить границы территории, в отношении которой устанавливается публичный сервитут, согласно приложению № 2.

3. Определить, что срок, в течение которого использование земельных участков согласно приложению № 1 к настоящему постановлению и (или) расположенных на них объектов недвижимого имущества в соответствии с их разрешенным использованием будет невозможно или существенно затруднено в связи с осуществлением публичного сервитута, при необходимости устанавливается публичным акционерным обществом «Россети Юг» ежегодно с 1 января по 31 декабря.

4. Определить, что график проведения работ при осуществлении деятельности, для обеспечения которой установлен публичный сервитут в отношении земельных участков, находящихся в государственной или муниципальной собственности и не предоставленных гражданам или юридическим лицам, устанавливается публичным акционерным обществом «Россети Юг» ежегодно с 1 января по 31 декабря.

5. Публичному акционерному обществу «Россети Юг»:

5.1. Обеспечить приведение земельных участков, указанных в приложении № 1 к настоящему постановлению, в состояние, пригодное для их использования в соответствии с видом разрешенного использования, в сроки, предусмотренные пунктом 8 статьи 39⁵⁰ Земельного кодекса Российской Федерации.

5.2. Обратиться к владельцам автомобильных дорог в целях заключения договоров, заключаемых владельцами инженерных коммуникаций, осуществляющими прокладку, перенос, переустройство инженерных коммуникаций и их эксплуатацию в границах полосы отвода автомобильных дорог, с владельцами автомобильных дорог, с техническими требованиями и условиями, подлежащими обязательному исполнению владельцами таких инженерных коммуникаций при их прокладке, переносе, переустройстве и эксплуатации, в соответствии с требованиями Федерального закона от 08.11.2007 № 257-ФЗ в отношении земельных участков с кадастровыми номерами: 61:02:0600010:2240, 61:44:0000000:36, 61:02:0000000:264 (далее – договоры с владельцами автомобильных дорог).

5.3. После заключения договоров с владельцами автомобильных дорог, указанных в подпункте 5.2 настоящего пункта, предоставить их заверенные копии в министерство имущественных и земельных отношений, финансового оздоровления предприятий, организаций Ростовской области.

6. Рекомендовать публичному акционерному обществу «Россети Юг» уведомлять Правительство Ростовской области об изменениях характеристик объекта электросетевого хозяйства (ВЛ 110 кВ Р4-КС-3-Р-32, состоит из: одноцепная ВЛ Р4-КС3, протяженностью 11,08 км, двухцепная ВЛ КС3-Р32, протяженностью 5,04 км. Общая протяженность – 16,120 км) и его неотъемлемых технологических частей, оказывающих влияние на изменение границ охранной зоны данного объекта, в течение 30 дней с даты внесения таких изменений в сведения Единого государственного реестра недвижимости.

7. Министерству имущественных и земельных отношений, финансового оздоровления предприятий, организаций Ростовской области (Осыченко Е.В.):

7.1. Обеспечить выполнение мероприятий, указанных в подпункте 17.2 пункта 17 Порядка взаимодействия органов исполнительной власти Ростовской области при установлении публичных сервитутов в отдельных целях, утвержденного постановлением Правительства Ростовской области от 28.09.2020 № 22.

7.2. Обеспечить направление в орган регистрации прав в срок не более пяти рабочих дней со дня принятия настоящего постановления заявления о внесении сведений в Единый государственный реестр недвижимости о публичном сервитуте, установленном в отношении земельных участков, указанных в приложении № 1 к настоящему постановлению, за исключением земельных участков с кадастровыми номерами: 61:02:0600010:2240, 61:44:0000000:36, 61:02:0000000:264.

7.3. Обеспечить направление в орган регистрации прав в срок не более пяти рабочих дней со дня получения копии договоров с владельцами автомобильных дорог в соответствии с подпунктом 5.3 пункта 5 настоящего постановления заявления о внесении сведений в Единый государственный реестр недвижимости о публичном сервитуте, установленном в отношении земельных участков с кадастровыми номерами: 61:02:0600010:2240, 61:44:0000000:36, 61:02:0000000:264.

8. Публичный сервитут считается установленным со дня внесения сведений о нем в Единый государственный реестр недвижимости.

9. Настоящее постановление вступает в силу со дня его официального опубликования.

10. Контроль за выполнением настоящего постановления возложить на заместителя Губернатора Ростовской области Скрябина А.Ю.

Губернатор
Ростовской области



В.Ю. Голубев

Постановление вносит
министерство имущественных
и земельных отношений,
финансового оздоровления
предприятий, организаций
Ростовской области

Приложение № 1
к постановлению
Правительства
Ростовской области
от 10.10.2022 № 860

ПЕРЕЧЕНЬ
земельных участков, в отношении
которых устанавливается публичный сервитут

№ п/п	Кадастровый номер земельного участка	Адрес или описание местоположения земельного участка
1	2	3
1.	61:02:0000000:264	Ростовская область, Аксайский район
2.	61:02:0000000:6058	Ростовская область, Аксайский район
3.	61:02:0120158:76	Ростовская область, Аксайский район, г. Аксай, ул. Западная, 2-д
4.	61:02:0120158:79	Ростовская область, Аксайский район, г. Аксай, в балке Кобяковой, на 1061 км а/м М-4 «Дон»
5.	61:02:0120158:149	Ростовская область, Аксайский район, г. Аксай, ул. Западная, 2-г
6.	61:02:0509901:31	Ростовская область, Аксайский район, город Аксай, улица Жданова, 9-д
7.	61:02:0509901:37	Россия, Ростовская область, Аксайский район, г. Аксай, ул. Жданова, 11-и
8.	61:02:0509901:38	Ростовская область, Аксайский район, город Аксай, улица Жданова, 11ж
9.	61:02:0509901:39	Ростовская область, Аксайский район, садоводческое товарищество «Аксайкардандеталь», участок № 39
10.	61:02:0509901:41	Ростовская область, Аксайский район, город Аксай, улица Жданова, 11г
11.	61:02:0509901:45	Ростовская область, Аксайский район, город Аксай, улица Жданова, 11х
12.	61:02:0509901:46	Ростовская область, Аксайский район, город Аксай, улица Жданова, 11-ф
13.	61:02:0509901:47	Ростовская область, Аксайский район, г. Аксай, ул. Жданова, 11-у
14.	61:02:0509901:48	Ростовская область, Аксайский район, город Аксай, улица Жданова, 11т
15.	61:02:0509901:57	Ростовская область, Аксайский район, г. Аксай, ул. Луначарского
16.	61:02:0509901:85	Ростовская область, Аксайский район, город Аксай, улица Жданова, 11-ц

1	2	3
17.	61:02:0509901:197	Ростовская область, Аксайский район, г. Аксай, ул. Жданова, 11-с
18.	61:02:0510201:4	Ростовская область, Аксайский район, город Аксай, переулок Подъездной, 14
19.	61:02:0510201:6	Ростовская область, Аксайский район, г. Аксай, пер. Подъездной, 10
20.	61:02:0510201:7	Ростовская область, Аксайский район, г. Аксай, ул. Западная, ДНТ «Радуга», уч-к № 6
21.	61:02:0510201:8	Ростовская область, Аксайский район, город Аксай, переулок Подъездной, 8-а
22.	61:02:0510201:11	Ростовская область, Аксайский район, г. Аксай, ул. Западная, ДНТ «Радуга», уч-к № 10
23.	61:02:0510201:12	Ростовская область, Аксайский район, г. Аксай, ул. Западная, ДНТ «Радуга», уч-к № 11
24.	61:02:0510201:13	Ростовская область, Аксайский район, г. Аксай, пер. Подъездной, 2
25.	61:02:0510201:28	Ростовская область, Аксайский район, г. Аксай, пер. Подъездной, 6
26.	61:02:0000000:267	Ростовская область, Аксайский район, г. Аксай, земельный участок магистральных газопроводов Краснодарский край – Серпухов 2 нитка на участке с 257,0 по 260,8 км и Ставрополь – Москва – 2 нитка на участке с 260,0 по 260,8 км
27.	61:02:0510201:49	Ростовская область, Аксайский район, г. Аксай, территориальная а/д общего пользования «Аксай – Большой Лог – Новочеркасск» 3+700-3+925 км, с/т «Мичуринец РЭБ», участок № 9
28.	61:44:0030701:2	Ростовская область, г. Ростов-на-Дону, ул. Петрожицкого, 2-а
29.	61:44:0030702:7	Ростовская область, г. Ростов-на-Дону, Пролетарский район, просп. 40-летия Победы
30.	61:44:0000000:36	Ростовская область, г. Ростов-на-Дону, ул. Кобяковка, 9
31.	61:44:0030902:1	Ростовская область, г. Ростов-на-Дону, пр-кт 40-летия Победы, 340 «а»
32.	61:44:0000000:715	Ростовская область, г. Ростов-на-Дону, пр. 40-летия Победы, 340
33.	61:44:0030914:17	Ростовская область, г. Ростов-на-Дону, пр-кт 40-летия Победы, 336г
34.	61:44:0030914:24	Ростовская область, г. Ростов-на-Дону, пр-кт 40-летия Победы, 336-а
35.	61:44:0030930:2	Ростовская область, г. Ростов-на-Дону, пр-кт 40-летия Победы, 338

1	2	3
36.	61:44:0030930:21	Ростовская область, г. Ростов-на-Дону
37.	61:44:0030930:32	Ростовская область, г. Ростов-на-Дону, Пролетарский район, пр. 40-летия Победы, в районе ТК «Метро Кэш энд Керри»
38.	61:44:0000000:154039	Ростовская область, г. Ростов-на-Дону, Пролетарский р-н, пр-кт 40-летия Победы – ул. Петрожицкого
39.	61:02:0120158:1	Ростовская область, Аксайский район, г. Аксай, ул. Луначарского, 2 а
40.	61:02:0120158:5	Ростовская область, Аксайский район, г. Аксай, ул. Луначарского, 2 б
41.	61:02:0120158:8	Ростовская область, Аксайский район, г. Аксай, ул. Луначарского, 4
42.	61:02:0509901:28	Ростовская область, Аксайский район, г. Аксай, ул. Жданова, 9-и
43.	61:02:0509901:29	Ростовская область, Аксайский район, город Аксай, улица Жданова, 9е
44.	61:02:0509901:30	Ростовская область, Аксайский район, садоводческое товарищество «Аксайкардандеталь», участок № 30
45.	61:02:0509901:61	Ростовская область, Аксайский район, садоводческое товарищество «Аксайкардандеталь», участок № 61
46.	61:02:0509901:62	Ростовская область, Аксайский район, г. Аксай, ул. Жданова, 2-м
47.	61:02:0509901:100	Ростовская область, Аксайский район, г. Аксай, ул. Жданова, 9-ж
48.	61:02:0510201:5	Ростовская область, Аксайский район, г. Аксай, пер. Подъездной, 12
49.	61:44:0030906:10	Ростовская область, г. Ростов-на-Дону, ул. Краеведческая, 42
50.	61:44:0030909:2	Ростовская область, г. Ростов-на-Дону, ул. Краеведческая, 9
51.	61:44:0030909:7	Ростовская область, г. Ростов-на-Дону, пр. 40-летия Победы, 308/5
52.	61:44:0030912:6	Ростовская область, г. Ростов-на-Дону, ул. Краеведческая, 15
53.	61:44:0030912:9	Ростовская область, г. Ростов-на-Дону, пр-кт 40-летия Победы, 314/3
54.	61:44:0030912:22	Ростовская область, г. Ростов-на-Дону, пр-кт 40-летия Победы, 312/3
55.	61:44:0030912:23	Ростовская область, г. Ростов-на-Дону, пр-кт 40-летия Победы, 316/2

1	2	3
56.	61:44:0000000:192	Ростовская область, г. Ростов-на-Дону, Пролетарский район
57.	61:44:0000000:751	Ростовская область, г. Ростов-на-Дону, ул. Краеведческая, 72
58.	61:44:0030929:9	Ростовская область, г. Ростов-на-Дону, ул. Краеведческая, 122
59.	61:44:0030930:20	Ростовская область, г. Ростов-на-Дону
60.	61:44:0000000:165133	Ростовская область, г. Ростов-на-Дону, ул. Краеведческая, 104
61.	61:02:0120119:3	Ростовская область, Аксайский район, г. Аксай, ул. Чапаева, 4
62.	61:02:0120138:45	Ростовская область, Аксайский район, г. Аксай, ул. Чапаева, 1
63.	61:02:0120138:79	Ростовская область, Аксайский район, г. Аксай, ул. Западная/ Щорса
64.	61:02:0120138:109	Ростовская область, Аксайский район, г. Аксай, ул. Чапаева/ Западная
65.	61:02:0120138:110	Ростовская область, Аксайский район, г. Аксай, ул. Западная, 4 а
66.	61:02:0120149:1	Ростовская область, Аксайский район, г. Аксай, ул. Чапаева, 2/13
67.	61:02:0120149:5	Ростовская область, Аксайский район, г. Аксай, ул. Жданова, 13 а
68.	61:02:0120149:31	Ростовская область, Аксайский район, г. Аксай, ул. Жданова/ ул. Герцена, 13/10а
69.	61:02:0120149:77	Ростовская область, Аксайский район, г. Аксай, ул. Жданова/Герцена, 13/10
70.	61:02:0120149:79	Ростовская область, Аксайский район, г. Аксай, ул. Жданова, 16/1-а
71.	61:02:0120149:164	Ростовская область, Аксайский район, город Аксай, ул. Жданова, 13б
72.	61:02:0120158:7	Ростовская область, Аксайский район, г. Аксай, ул. Жданова, 14
73.	61:02:0502901:73	Ростовская область, Аксайский район, садоводческое товарищество «Газовик», участок № 64
74.	61:02:0509201:1	Ростовская область, Аксайский район, садоводческое товарищество «Газовик», участок № 63
75.	61:02:0509201:3	Ростовская область, Аксайский район, садоводческое товарищество «Газовик», участок № 65
76.	61:02:0509201:5	Ростовская область, Аксайский район, садоводческое товарищество «Газовик», участок № 67

1	2	3
77.	61:02:0509201:6	Ростовская область, Аксайский район, садоводческое товарищество «Газовик», участок № 68
78.	61:02:0509201:7	Ростовская область, Аксайский район, г. Аксай, ул. Западная, 7-б, СНТ «Газовик», участок № 69
79.	61:02:0509201:8	Ростовская область, Аксайский район, Садоводческое товарищество «Газовик», участок № 70
80.	61:02:0509201:9	Ростовская область, Аксайский район, садоводческое товарищество «Газовик», участок № 71
81.	61:02:0509201:10	Ростовская область, Аксайский район, садоводческое товарищество «Газовик», участок № 72
82.	61:02:0509201:11	Ростовская область, Аксайский район, садоводческое товарищество «Газовик», участок № 73
83.	61:02:0509201:58	Ростовская область, Аксайский район, садоводческое товарищество «Газовик», участок № 74
84.	61:02:0509201:72	Ростовская область, Аксайский район, г. Аксай, ул. Западная, 7-б, СНТ «Газовик», участок № 66
85.	61:02:0509201:81	Ростовская область, Аксайский район, садоводческое товарищество «Газовик», участок № 75
86.	61:02:0509201:110	Ростовская область, Аксайский район, с/т «Газовик», участок № 76
87.	61:02:0509201:182	Ростовская область, Аксайский район, г. Аксай, ул. Западная, 33-д
88.	61:02:0509901:2	Ростовская область, Аксайский район, садоводческое товарищество «Аксайкардандеталь», участок № 2
89.	61:02:0509901:4	Ростовская область, Аксайский район, садоводческое товарищество «Аксайкардандеталь», участок № 4
90.	61:02:0509901:8	Ростовская область, Аксайский район, город Аксай, улица Жданова, 18
91.	61:02:0509901:63	Ростовская область, Аксайский район, г. Аксай, ул. Жданова, 12
92.	61:02:0509901:183	Ростовская область, Аксайский район, город Аксай, улица Жданова, 26
93.	61:02:0510201:1	Ростовская область, Аксайский район, садоводческое товарищество «Газовик», участок № 63

1	2	3
94.	61:02:0000000:6133	Ростовская область, Аксайский район, г. Аксай, ул. Садовая
95.	61:02:0000000:6600	Ростовская область, Аксайский район, г. Аксай
96.	61:02:0000000:6602	Ростовская область, Аксайский район, г. Аксай
97.	61:02:0120106:3	Ростовская область, Аксайский район, г. Аксай, ул. Западная, 33 «а»
98.	61:02:0120111:57	Ростовская область, Аксайский район, г. Аксай, пр-кт Ленина, 31
99.	61:02:0120111:1121	Ростовская область, Аксайский район, г. Аксай, ул. Мира, 1-в
100.	61:02:0120111:1123	Ростовская область, Аксайский район, г. Аксай, ул. Мира, 1
101.	61:02:0120111:1846	Ростовская область, Аксайский район, город Аксай, переулок Парковый, 2
102.	61:02:0120112:5	Ростовская область, Аксайский район, г. Аксай, ул. Садовая, 5
103.	61:02:0000000:265	Ростовская область, Аксайский район, г. Аксай, северо-восточная часть городских земель, северная сторона ул. Садовой
104.	61:02:0120112:45	Ростовская область, Аксайский район, г. Аксай, ул. Садовая, 9
105.	61:02:0120112:53	Ростовская область, Аксайский район, г. Аксай, ул. Садовая, 1
106.	61:02:0120112:58	Ростовская область, Аксайский район, г. Аксай, ул. Садовая/ Донская, 11/54
107.	61:02:0120112:130	Ростовская область, Аксайский район, г. Аксай, ул. Садовая, 7
108.	61:02:0120112:148	Ростовская область, Аксайский район, г. Аксай, ул. Садовая, 1-а/32
109.	61:02:0120112:151	Ростовская область, Аксайский район, г. Аксай, ул. Садовая, 5
110.	61:02:0120112:152	Ростовская область, Аксайский район, г. Аксай, ул. Садовая, 3
111.	61:02:0120112:155	Ростовская область, Аксайский район, г. Аксай, ул. Садовая, 1
112.	61:02:0120112:3128	Ростовская область, Аксайский район, г. Аксай, в районе жилых домов по ул. Садовая, 1 – 3
113.	61:02:0120149:52	Ростовская область, Аксайский район, г. Аксай, ул. Герцена, 11
114.	61:02:0120149:53	Ростовская область, Аксайский район, г. Аксай, ул. Герцена, 13
115.	61:02:0120149:54	Ростовская область, Аксайский район, г. Аксай, ул. Герцена, 15

1	2	3
116.	61:02:0120149:56	Ростовская область, Аксайский район, г. Аксай, ул. Герцена, 3
117.	61:02:0120149:57	Ростовская область, Аксайский район, г. Аксай, ул. Герцена, 5
118.	61:02:0120149:59	Ростовская область, Аксайский район, г. Аксай, ул. Герцена, 7
119.	61:02:0120302:1	Ростовская область, Аксайский район, г. Аксай, ул. Западная, 33б
120.	61:02:0120302:2	Ростовская область, Аксайский район, г. Аксай, ул. Западная, 35 «Б»
121.	61:02:0120302:7	Ростовская область, Аксайский район, г. Аксай, ул. Западная, 35
122.	61:02:0509201:113	Ростовская область, Аксайский район, г. Аксай, ул. Западная, 33
123.	61:02:0509201:119	Ростовская область, Аксайский район, г. Аксай, ул. Западная, 33-ж
124.	61:02:0509201:234	Ростовская область, Аксайский район, г. Аксай, ул. Западная, 33
125.	61:02:0509201:235	Ростовская область, Аксайский район, г. Аксай, ул. Западная, 33
126.	61:02:0509201:238	Ростовская область, Аксайский район, г. Аксай, ул. Западная, 33
127.	61:02:0509201:248	Ростовская область, Аксайский район, г. Аксай, ул. Западная, 33
128.	61:02:0509901:187	Ростовская область, Аксайский район, г. Аксай, ул. Жданова, 20
129.	61:02:0509901:188	Ростовская область, Аксайский район, г. Аксай, ул. Жданова, 20-а
130.	61:02:0509901:207	Ростовская область, Аксайский район, город Аксай, улица Жданова, 22
131.	61:02:0120111:1132	Ростовская область, Аксайский район, г. Аксай, пер. Парковый, 2 а
132.	61:02:0120112:52	Ростовская область, Аксайский район, г. Аксай, ул. Садовая, 19/2
133.	61:02:0120112:60	Ростовская область, Аксайский район, г. Аксай, ул. Садовая, 21
134.	61:02:0120112:125	Ростовская область, Аксайский район, г. Аксай, ул. Садовая, 17/1
135.	61:02:0000000:6881	Ростовская область, Аксайский район, поселок Янтарный
136.	61:02:0010101:6	Ростовская область, Аксайский район, п. Янтарный, ул. Ландышева, 7
137.	61:02:0010101:12	Ростовская область, Аксайский район, п. Янтарный, ул. Ландышева, 5а

1	2	3
138.	61:02:0010101:14	Ростовская область, Аксайский район, п. Янтарный, ул. Янтарная, 8
139.	61:02:0010101:30	Ростовская область, Аксайский муниципальный район, Большелогское сельское поселение, поселок Янтарный, ул. Ландышева, земельный участок, 13
140.	61:02:0010102:26	Ростовская область, Аксайский район, п. Янтарный, ул. Ландышева, 24-а
141.	61:02:0010102:27	Ростовская область, Аксайский район, п. Янтарный, ул. Ландышева, 24
142.	61:02:0010102:62	Ростовская область, Аксайский район, п. Янтарный, пер. Незабудковый, 19
143.	61:02:0010102:64	Ростовская область, Аксайский муниципальный район, Большелогское сельское поселение, поселок Янтарный, улица Гвоздикова, 12/25
144.	61:02:0010102:65	Ростовская область, Аксайский муниципальный район, Большелогское сельское поселение, поселок Янтарный, переулок Незабудковый, 23
145.	61:02:0010102:66	Ростовская область, Аксайский муниципальный район, Большелогское сельское поселение, посёлок Янтарный, улица Гвоздикова, 10а
146.	61:02:0600010:1006	Ростовская область, Аксайский район, АОЗТ «Янтарное», поле № 43 – 17,3 га
147.	61:02:0600010:1007	Ростовская область, Аксайский район, АОЗТ «Янтарное», поле № 44 – 3,4 га
148.	61:02:0600010:1062	Ростовская область, Аксайский район, г. Аксай, западнее СНТ «Надежда-ИВА»
149.	61:02:0600010:1088	Ростовская область, Аксайский район, АО «Аксайское», поле № 17
150.	61:02:0600010:1297	Ростовская область, Аксайский район, в границах АО «Аксайское», поле № 17
151.	61:02:0600010:1298	Ростовская область, Аксайский район, в границах плана земель АО «Аксайское», поле № 17
152.	61:02:0600010:1364	Ростовская область, Аксайский район, в границах плана земель АО «Аксайское», поле № 17
153.	61:02:0600010:1559	Ростовская область, Аксайский район, АОЗТ «Янтарное», земельный участок 2,2 га, расположенный в центральной части поля № 41, узкой полосой протянувшийся с востока на запад до центра, поля № 41, граничащий с юга – с участком Бареевой С.И., с востока через грунтовую дорогу – с лесополосой

1	2	3
154.	61:02:0600010:1560	Ростовская область, Аксайский район, АОЗТ «Янтарное», земельный участок 2,2 га, расположенный в центральной части поля № 41, узкой полосой протянувшийся с востока на запад до центра, поля № 41, граничащий с юга – с участком Колгановой В.И., с востока через грунтовую дорогу – с лесополосой
155.	61:02:0600010:1561	Ростовская область, Аксайский район, АОЗТ «Янтарное», земельный участок 2,2 га, расположенный в центральной части поля № 41, узкой полосой протянувшийся с востока на запад до центра, поля № 41, граничащий с юга – с участком Колгановой В.И., с востока через грунтовую дорогу – с лесополосой
156.	61:02:0600010:1562	Ростовская область, Аксайский район, АОЗТ «Янтарное», земельный участок 2,2 га, расположенный в центральной части поля № 41, узкой полосой протянувшийся с востока на запад до центра, поля № 41, граничащий с юга – с участком Осипова А.К., с востока через грунтовую дорогу – с лесополосой
157.	61:02:0600010:1565	Ростовская область, Аксайский район, АОЗТ «Янтарное», земельный участок 2,2 га, расположенный в южной части поля № 41, узкой полосой протянувшийся с востока на запад до центра, поля № 41, граничащий с юга – с участком Герасимовой Н.К., с востока через грунтовую дорогу – с лесополосой
158.	61:02:0600010:1567	Ростовская область, Аксайский район, АОЗТ «Янтарное», земельный участок 2,2 га, расположенный в центральной части поля № 41, узкой полосой протянувшийся с запада на восток, до центра поля № 41, граничащий с юга – с участком Ермакова И.Т., с запада через грунтовую дорогу – с полем № 42
159.	61:02:0600010:1790	Ростовская область, Аксайский район, 600 м в юго-восточном направлении от центра п. Водопадный
160.	61:02:0600010:1963	Ростовская область, Аксайский район, АОЗТ «Янтарное»
161.	61:02:0600010:2240	Ростовская область, Аксайский район
162.	61:02:0600010:2383	Ростовская область, Аксайский район, п. Водопадный

1	2	3
163.	61:02:0600010:2851	Ростовская область, Аксайский район, г. Аксай, лесополоса, примыкающая с запада к СНТ «Надежда-ИВА»
164.	61:02:0600010:3911	Ростовская область, Аксайский район, с севера – земельные участки с кадастровыми № 61:02:0600010:1006, 61:02:0600010:1942, с юга – поле, с запада – земельный участок с кадастровым № 61:02:0600010:2357, с востока – земельный участок с кадастровым № 61:02:0600010:2383
165.	61:02:0600010:4854	Ростовская область, Аксайский район, с севера – земельный участок с кадастровым № 61:02:0600010:2576, с юга – земельный участок с кадастровым № 61:02:0600010:1007, с запада – земельный участок с кадастровым № 61:02:0600010:2240, с востока – земельный участок с кадастровым № 61:02:0600010:2383
166.	61:02:0600010:4855	Ростовская область, Аксайский район, с севера – земельный участок с кадастровым № 61:02:0600010:2576, с юга – земельный участок с кадастровым № 61:02:0600010:1007, с запада – земельный участок с кадастровым № 61:02:0600010:2240, с востока – земельный участок с кадастровым № 61:02:0600010:2383
167.	61:02:0600010:5350	Ростовская область, Аксайский район, в границах плана земель, АО «Аксайское»
168.	61:02:0600010:10002	Ростовская область, Аксайский район, г. Аксай, участок под лесополосой вдоль дороги на пос. Янтарный
169.	61:02:0600010:10865	Ростовская область, Аксайский район, г. Аксай, участок в 220 м от МЕГИ в северо-западном направлении
170.	61:02:0600010:10869	Ростовская область, Аксайский район, АОЗТ «Янтарное»
171.	61:02:0000000:6761	Ростовская область, Аксайский район, п. Янтарный, ул. Земляничная
172.	61:02:0000000:6781	Ростовская область, Аксайский район, п. Янтарный, ул. Рябиновая
173.	61:02:0010113:49	Ростовская область, Аксайский район, Большелогское с.п., п. Янтарный, пер. Ромашковый, 45
174.	61:02:0010113:50	Ростовская область, Аксайский муниципальный район, Большелогское с.п., п. Янтарный, пер. Смородиновый, 44

1	2	3
175.	61:02:0010117:1	Ростовская область, Аксайский район, п. Янтарный, ул. Рябиновая, 63/32
176.	61:02:0010117:8	Ростовская область, Аксайский район, п. Янтарный, ул. Гвоздикова, 13
177.	61:02:0010117:13	Ростовская область, Аксайский район, п. Янтарный, ул. Земляничная, 22
178.	61:02:0010117:27	Ростовская область, Аксайский район, п. Янтарный, ул. Земляничная, 24
179.	61:02:0010117:29	Ростовская область, Аксайский район, п. Янтарный, ул. Земляничная, 18
180.	61:02:0010117:32	Ростовская область, Аксайский район, п. Янтарный, ул. Земляничная, 26
181.	61:02:0010117:33	Ростовская область, Аксайский район, п. Янтарный, ул. Земляничная, 30
182.	61:02:0010156:43	Ростовская область, Аксайский район, п. Янтарный, пер. Клубничный, 36/55 (Черешневая)
183.	61:02:0010156:364	Ростовская область, Аксайский район, п. Янтарный, пер. Ивовый, № 17
184.	61:02:0010156:416	Ростовская область, Аксайский район, п. Янтарный, пер. Ивовый, 7
185.	61:02:0010156:442	Ростовская область, Аксайский район, п. Янтарный, ул. Рябиновая, 56
186.	61:02:0011001:249	Ростовская область, Аксайский район, п. Янтарный, ул. Рябиновая, 69/17
187.	61:02:0600010:2812	Ростовская область, Аксайский район, юго-западное направление в 750 м х. Камышеваха, поле № 42б
188.	61:02:0600010:2848	Ростовская область, Аксайский район, 500 м на юго-запад от х. Камышеваха, поле № 43
189.	61:02:0600010:3819	Ростовская область, Аксайский район, юго-западное направление в 500 м х. Камышеваха, поле № 43
190.	61:02:0600010:3820	Ростовская область, Аксайский район, юго-западное направление в 500 м х. Камышеваха, поле № 43
191.	61:02:0600010:9147	Ростовская область, Аксайский район, х. Камышеваха, пер. Зеркальный, 14
192.	61:02:0600010:9589	Ростовская область, Аксайский район, х. Камышеваха
193.	61:02:0600010:9591	Ростовская область, Аксайский район, х. Камышеваха, ул. Самоцветная, 19
194.	61:02:0600010:9904	Ростовская область, Аксайский район, х. Камышеваха, ул. Самоцветная, 23

1	2	3
195.	61:02:0600010:9905	Ростовская область, Аксайский район, х. Камышеваха, ул. Самоцветная, 21
196.	61:02:0600010:10113	Ростовская область, Аксайский муниципальный район, Большелогское с.п., х. Камышеваха, ул. Самоцветная, 22/17
197.	61:02:0600010:10156	Ростовская область, Аксайский район, 500 м на юго-запад от х. Камышеваха, поле № 43
198.	61:02:0600010:10786	Ростовская область, Аксайский район, Большелогское сельское поселение, х. Камышеваха, ул. Бирюзовая, 8
199.	61:02:0600010:10959	Ростовская область, Аксайский район, юго-западное направление в 500 м х. Камышеваха, поле № 43
200.	61:02:0600010:10960	Ростовская область, Аксайский район, юго-западное направление в 500 м х. Камышеваха, поле № 43
201.	61:02:0600010:11748	Ростовская область, Аксайский район, 500 м на юго-запад от х. Камышеваха, поле № 43
202.	61:02:0600010:13674	Ростовская область, Аксайский район, 500 м на юго-запад от х. Камышеваха, поле № 43
203.	61:02:0600010:14460	Ростовская область, Аксайский район, 500 м на юго-запад от х. Камышеваха, поле № 43
204.	61:02:0600010:14461	Ростовская область, Аксайский район, 500 м на юго-запад от х. Камышеваха, поле № 43
205.	61:02:0600010:15126	Ростовская область, Аксайский муниципальный район, Большелогское сельское поселение, хутор Камышеваха, переулок Зеркальный, 10
206.	61:02:0600010:15913	Ростовская область, Аксайский муниципальный район, Большелогское сельское поселение, хутор Камышеваха, переулок Зеркальный, 12
207.	61:02:0600010:16452	Ростовская область, Аксайский район, 500 м на юго-запад от х. Камышеваха, поле № 43
208.	61:02:0600010:2748	Ростовская область, Аксайский район, юго-западное направление в 750 м х. Камышеваха, поле № 42б
209.	61:02:0600010:2752	Ростовская область, Аксайский район, юго-западное направление в 750 м х. Камышеваха, поле № 42б
210.	61:02:0600010:2758	Ростовская область, Аксайский район, юго-западное направление в 750 м х. Камышеваха, поле № 42б
211.	61:02:0600010:2762	Ростовская область, Аксайский район, юго-западное направление в 750 м х. Камышеваха, поле № 42б

1	2	3
212.	61:02:0600010:2808	Ростовская область, Аксайский район, юго-западное направление в 750 м х. Камышеваха, поле № 42б
213.	61:02:0600010:2811	Ростовская область, Аксайский район, юго-западное направление в 750 м х. Камышеваха, поле № 42б
214.	61:02:0600010:2824	Ростовская область, Аксайский муниципальный район, Большелогское сельское поселение, хутор Камышеваха, переулок Зеркальный, земельный участок 11
215.	61:02:0600010:9819	Ростовская область, Аксайский район, 500 м на юго-запад от х. Камышеваха, поле № 43
216.	61:02:0600010:10070	Ростовская область, Аксайский район, юго-западное направление в 750 м х. Камышеваха, поле № 42б
217.	61:02:0600010:10071	Ростовская область, Аксайский район, юго-западное направление в 750 м х. Камышеваха, поле № 42б
218.	61:02:0600010:10072	Ростовская область, Аксайский район, юго-западное направление в 750 м х. Камышеваха, поле № 42б
219.	61:02:0600010:11050	Ростовская область, Аксайский район, юго-западное направление в 750 м х. Камышеваха, поле № 42б
220.	61:02:0600010:11391	Ростовская область, Аксайский район, х. Камышеваха, ул. Самоцветная, 20
221.	61:02:0600010:12064	Ростовская область, Аксайский район, юго-западное направление в 750 м х. Камышеваха, поле № 42б
222.	61:02:0600010:15598	Ростовская область, Аксайский район, юго-западное направление в 750 м х. Камышеваха, поле № 42б
223.	61:02:0600010:15599	Ростовская область, Аксайский муниципальный район, Большелогское сельское поселение, хутор Камышеваха, улица Мельхиоровая, 18а
224.	61:02:0600010:15951	Ростовская область, Аксайский муниципальный район, Большелогское сельское поселение, хутор Камышеваха, улица Мельхиоровая, 13а
225.	61:02:0600010:15952	Ростовская область, Аксайский район, юго-западное направление в 750 м х. Камышеваха, поле № 42б
226.	61:02:0600010:16575	Ростовская область, Аксайский район, 500 м на юго-запад от х. Камышеваха, поле № 43
227.	61:44:0020708:1	Ростовская область, г. Ростов-на-Дону, ул. Днепропетровская, 54/1

1	2	3
228.	61:44:0000000:772	Ростовская область, г. Ростов-на-Дону, Первомайский район, городские леса, квартал 3, участок 4-5
229.	61:02:0000000:4364	Ростовская область, Аксайский район, г. Аксай, вдоль ул. Речников
230.	61:02:0000000:6154	Ростовская область, Аксайский район, г. Аксай, от ул. Варганова по ул. Речников, ул. Объездная до пр. Ленина
231.	61:02:0120103:5	Ростовская область, Аксайский район, г. Аксай, ул. Варганова, 19
232.	61:02:0120104:656	Ростовская область, Аксайский район, г. Аксай, 8, 10 строительный квартал
233.	61:02:0120104:657	Ростовская область, Аксайский район, г. Аксай, 8, 10 строительный квартал
234.	61:02:0000000:338	Ростовская область, Аксайский район, г. Аксай, 8, 10 строительный квартал
235.	61:02:0120108:175	Ростовская область, Аксайский район, г. Аксай, ул. Варганова, 25
236.	61:02:0120108:176	Ростовская область, Аксайский район, г. Аксай, ул. Варганова, 25-а
237.	61:02:0120109:1233	Ростовская область, Аксайский район
238.	61:02:0120109:1258	Ростовская область, Аксайский район, город Аксай, переулок Березовый, 40
239.	61:02:0120109:1264	Ростовская область, Аксайский район, город Аксай, переулок Каштановый, 45
240.	61:02:0120109:1265	Ростовская область, Аксайский район, город Аксай, переулок Каштановый, 43
241.	61:02:0120109:1268	Ростовская область, Аксайский район, город Аксай, переулок Каштановый, 52
242.	61:02:0120109:1269	Ростовская область, Аксайский район, город Аксай, переулок Каштановый, 50
243.	61:02:0120109:1270	Ростовская область, Аксайский район, город Аксай, переулок Каштановый, 56-а
244.	61:02:0120109:1271	Ростовская область, Аксайский район, город Аксай, переулок Каштановый, 50-а
245.	61:02:0120109:1272	Ростовская область, Аксайский район, город Аксай, переулок Каштановый, 56-б
246.	61:02:0120112:50	Ростовская область, Аксайский район, г. Аксай, ул. Варганова, район ж/д 12 «б»
247.	61:02:0120112:56	Ростовская область, Аксайский район, г. Аксай, ул. Садовая, 23
248.	61:02:0120112:87	Ростовская область, Аксайский район, г. Аксай, ул. Варганова, 12

1	2	3
249.	61:02:0120112:88	Ростовская область, Аксайский район, г. Аксай, ул. Варганова, 10
250.	61:02:0120112:134	Ростовская область, Аксайский район, г. Аксай, ул. Шевченко, 193
251.	61:02:0120112:149	Ростовская область, Аксайский район, г. Аксай, ул. Садовая, 25 а
252.	61:02:0120112:1815	Ростовская область, Аксайский район, г. Аксай, ул. Садовая, 25/191
253.	61:02:0120112:1816	Ростовская область, Аксайский район, г. Аксай, ул. Садовая, 25/191
254.	61:02:0120112:3197	Ростовская область, Аксайский район, г. Аксай, ул. Варганова, 14
255.	61:02:0120112:3214	Ростовская область, Аксайский район, г. Аксай, 8, 10 строительный квартал
256.	61:02:0120112:3711	Ростовская область, Аксайский район, г. Аксай, ул. Варганова/ Шевченко
257.	61:02:0120112:3714	Ростовская область, Аксайский район, г. Аксай, ул. Варганова
258.	61:02:0120158:14	Ростовская область, Аксайский район, г. Аксай, ул. Варганова, 11
259.	61:02:0600010:2609	Ростовская область, Аксайский район, г. Аксай, ул. Лазурная, 52
260.	61:02:0600010:3959	Ростовская область, Аксайский район, г. Аксай, лесополоса вдоль ул. Ермака
261.	61:02:0600010:11097	Ростовская область, Аксайский район, г. Аксай, ул. Лазурная
262.	61:02:0600010:11099	Ростовская область, Аксайский район, г. Аксай, ул. Вербная
263.	61:02:0120104:632	Ростовская область, Аксайский район, г. Аксай, ул. Московская, 33-б
264.	61:02:0600010:1136	Ростовская область, Аксайский район, земельный участок газопровода-отвода к ГРС АГНКС № 1 в г. Аксае, участке с 0 по 8,6 км, подключенного к магистральному газопроводу Краснодарский край – Серпухов 1 нитка на 267,0 км
265.	61:02:0600010:2085	Ростовская область, Аксайский район, поле № 34, (проезды)
266.	61:02:0600010:2555	Ростовская область, Аксайский район, АО «Аксайское», балка Дубовая, по северу поле № 35, по югу поле № 33, по западу поле № 31, по востоку балка Дубовая
267.	61:02:0600010:2622	Ростовская область, Аксайский район, г. Аксай, ул. Вербная, 50

1	2	3
268.	61:02:0600010:3965	Ростовская область, Аксайский район, г. Аксай, ул. Звездная, 26
269.	61:02:0600010:3977	Ростовская область, Аксайский район, северо-западное направление, 1,9 км от п. Российский, АО «Аксайское», поле № 58 – 3,38 га (267,58 б/га), по северу – участок Юдиной В.И., по востоку – лесополоса, по югу – участок Бражниковой Н.Н., по западу – дорога
270.	61:02:0600010:3978	Ростовская область, Аксайский район, г. Аксай, ул. Изумрудная, 33
271.	61:02:0600010:4101	Ростовская область, Аксайский район, г. Аксай, участок между улицами Изумрудной и Звездной, примыкающий с востока к земельным участкам с кадастровыми номерами: 61:02:0600010:9603 и 61:02:0600010:3963
272.	61:02:0600010:5432	Ростовская область, Аксайский район, АО «Аксайское», поле-пашня № 34
273.	61:02:0600010:7216	Ростовская область, Аксайский район, северо-западное направление, 2,0 км от центра х. Большой Лог, поле № 33 – 21,12 га (1605,48 б/га)
274.	61:02:0600010:7917	Ростовская область, Аксайский район, АО «Аксайское», поле № 34
275.	61:02:0600010:9085	Ростовская область, Аксайский район, г. Аксай, пр-кт Аксайский, в 800 м от съезда с автомобильной дороги М-4 «Дон» на автодорогу Дон 200
276.	61:02:0600010:9138	Ростовская область, Аксайский район, г. Аксай, ул. Звездная, 28
277.	61:02:0600010:9145	Ростовская область, Аксайский район, город Аксай, ул. Речников, 54-б
278.	61:02:0600010:9264	Ростовская область, Аксайский район, балка Капранова, с севера – поле № 34, с юга – поле № 37, с запада – поле № 34, с востока – поле № 37 земли АО «Аксайское», с севера – поле № 33, с юга – поле № 34, с запада – поле № 33, с востока – поле № 34 земли АО «Аксайское»
279.	61:02:0600010:9290	Ростовская область, Аксайский район, АО «Аксайское», поле № 34
280.	61:02:0600010:9603	Ростовская область, Аксайский район, г. Аксай, ул. Изумрудная, 24
281.	61:02:0600010:10529	Ростовская область, Аксайский район, АО «Аксайское», поле № 58 – 3,38 га (267,58 б/га), по северу – поле № 58, ферма, по востоку – лесополоса, по югу – участок Силаевой Н.В., по западу – дорога

1	2	3
282.	61:02:0600010:10548	Ростовская область, Аксайский район, г. Аксай, участок выше ул. Изумрудной
283.	61:02:0600010:10559	Ростовская область, Аксайский район, г. Аксай, участок выше ул. Изумрудной
284.	61:02:0600010:11027	Ростовская область, Аксайский район, в границах земель АО «Аксайское»
285.	61:02:0600010:11536	Ростовская область, Аксайский район, северо-западное направление
286.	61:02:0600010:12233	Ростовская область, Аксайский район, северо-западное направление, 2,0 км от центра х. Большой Лог, поле № 33 – 21,12 га (1605,48 б/га)
287.	61:02:0600010:12234	Ростовская область, Аксайский район, северо-западное направление, 2,0 км от центра х. Большой Лог, поле № 33 – 21,12 га (1605,48 б/га)
288.	61:02:0600010:12235	Ростовская область, Аксайский район, северо-западное направление, 2,0 км от центра х. Большой Лог, поле № 33 – 21,12 га (1605,48 б/га)
289.	61:02:0600010:13682	Ростовская область, Аксайский район, г. Аксай
290.	61:02:0600010:15657	Ростовская область, Аксайский район, г. Аксай, ул. Звездная
291.	61:02:0000000:6088	Ростовская область, Аксайский район, г. Аксай
292.	61:02:0600010:1048	Ростовская область, Аксайский район, АО «Аксайское», поле № 25
293.	61:02:0600010:1301	Ростовская область, Аксайский район, в границах плана земель АО «Аксайское», поле № 24, по северу – поле № 24; по югу – поле № 24, по востоку – поле № 24; по западу – поле № 25 СХП «Аксай»
294.	61:02:0600010:1975	Ростовская область, Аксайский район, поле № 34, участок № 1
295.	61:02:0600010:1979	Ростовская область, Аксайский район
296.	61:02:0600010:2544	Ростовская область, Аксайский район, северо-западное направление в 2 км от х. Большой Лог, поле № 24 – общей площадью 35,0 га. В границах: по северу – лесополоса, по югу – границы участка Мизикаева, по востоку – границы участка поля № 25, по западу – лесополоса, по юго-востоку – лесополоса
297.	61:02:0600010:5422	Ростовская область, Аксайский район, АО «Аксайское», поле-пашня № 34
298.	61:02:0600010:5431	Ростовская область, Аксайский район, АО «Аксайское», поле-пашня № 34
299.	61:02:0600010:5434	Ростовская область, Аксайский район, АО «Аксайское», поле-пашня № 34

1	2	3
300.	61:02:0600010:5436	Ростовская область, Аксайский район, АО «Аксайское», поле-пашня № 34
301.	61:02:0600010:6061	Ростовская область, Аксайский район, северо-западное направление, 1,8 км от х. Большой Лог, поле № 35 – 29,155 га (2274,43 б/га)
302.	61:02:0600010:6404	Ростовская область, Аксайский район, в границах плана земель АО «Аксайское», между лесополосами вдоль автодороги Ростов – Шахты – Воронеж
303.	61:02:0600010:9086	Ростовская область, Аксайский район, г. Аксай, пр-кт Аксайский, в 930 м от съезда с автомобильной дороги М-4 «Дон» на автодорогу Дон 200
304.	61:02:0600010:9087	Ростовская область, Аксайский район, г. Аксай, пр-кт Аксайский, в 960 м от съезда с автомобильной дороги М-4 «Дон» на автодорогу Дон 200
305.	61:02:0600010:9289	Ростовская область, Аксайский район, АО «Аксайское», поле № 34
306.	61:02:0600010:11026	Ростовская область, Аксайский район, в границах земель АО «Аксайское»
307.	61:02:0600010:11953	Ростовская область, Аксайский район, АО «Аксайское», поле № 32, с севера – поле № 32, с юга и востока – участок с кадастровым номером 61:02:0600010:2352, с запада – поле № 31, АО «Аксайское»
308.	61:02:0600010:13146	Ростовская область, Аксайский район, в границах АО «Аксайское»
309.	61:02:0600010:13620	Ростовская область, Аксайский район, г. Аксай

Примечание.

1. Адреса и описание местоположения земельных участков приведены в соответствии с выписками из Единого государственного реестра недвижимости от 12.08.2022, 13.08.2022, 14.08.2022, 15.08.2022, 01.09.2022.

2. Список используемых сокращений:

а/д – автомобильная дорога;

а/м – автомагистраль;

АГНКС – автомобильная газонаполнительная компрессорная станция;

АО – акционерное общество;

АОЗТ – акционерное общество закрытого типа;

б/га – балло-гектар;

г. – город;

га – гектар;

ГРС – газораспределительная станция;

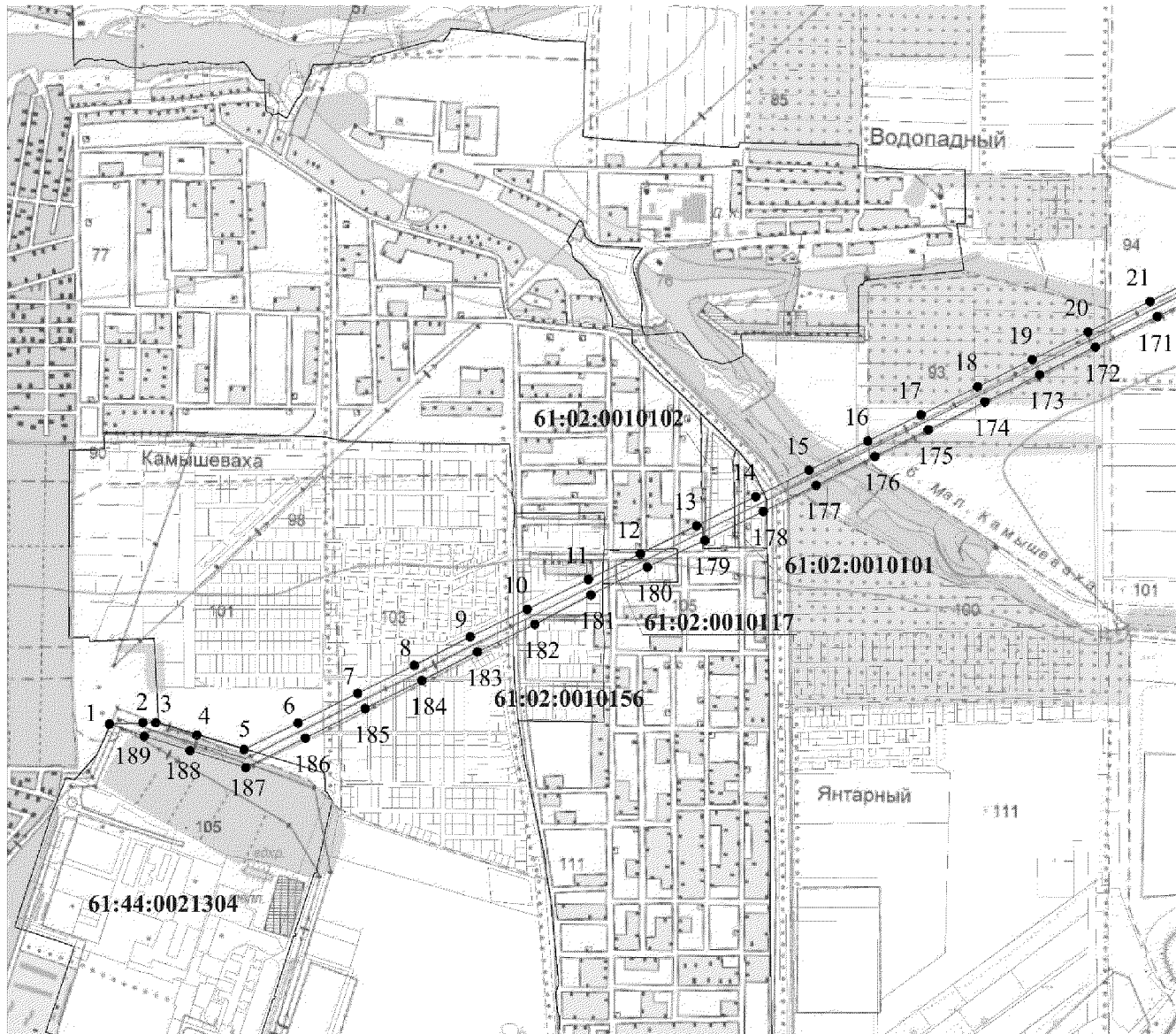
ДНТ – дачное некоммерческое товарищество;

ж/д – железная дорога;
км – километр;
м – метр;
п. – поселок;
пер. – переулок;
пр., просп., пр-кт – проспект;
р-н – район;
с.п. – сельское поселение;
с/т – садоводческое товарищество;
СНТ – садоводческое некоммерческое товарищество;
СХП – сельскохозяйственное предприятие;
ТК – торговый комплекс;
ул. – улица;
уч-к – участок;
х. – хутор.

Начальник управления
документационного обеспечения
Правительства Ростовской области



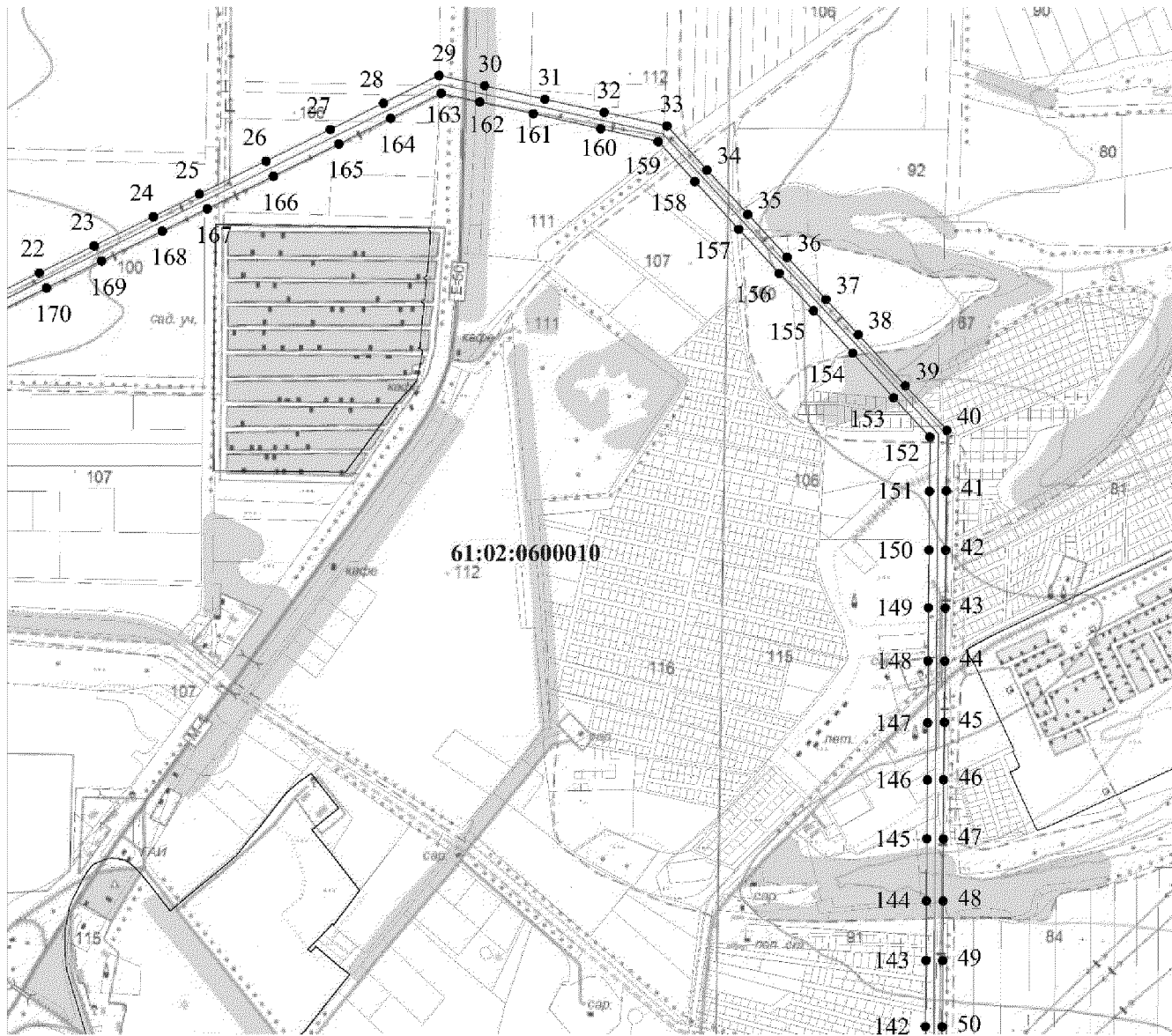
В.В. Лозин



М 1:20000

Условные обозначения:

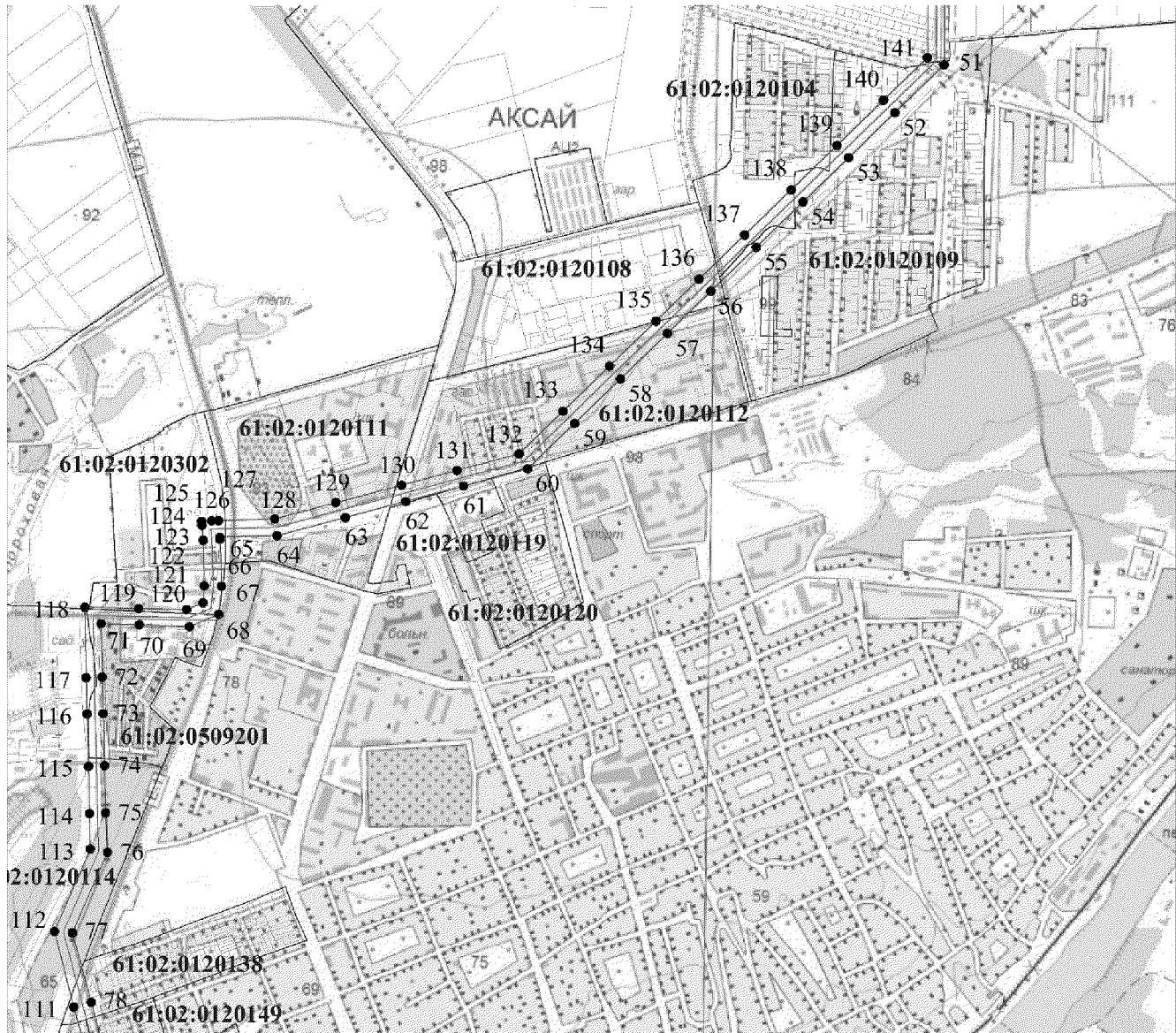
- | | |
|--|---|
| <div style="border: 1px solid black; width: 20px; height: 10px; margin-bottom: 5px;"></div> <hr style="border: 1px solid black; width: 20px; margin-bottom: 5px;"/> <p>1 ●</p> <p><u>61:02:0010102</u></p> <p><u>:26</u></p> | <p>– граница территории, в отношении которой устанавливается публичный сервитут;</p> <p>– ось инженерного сооружения;</p> <p>– поворотная точка линейного объекта;</p> <p>– граница и номер кадастрового квартала;</p> <p>– граница и номер существующего земельного участка.</p> |
|--|---|



М 1:20000



Условные обозначения:

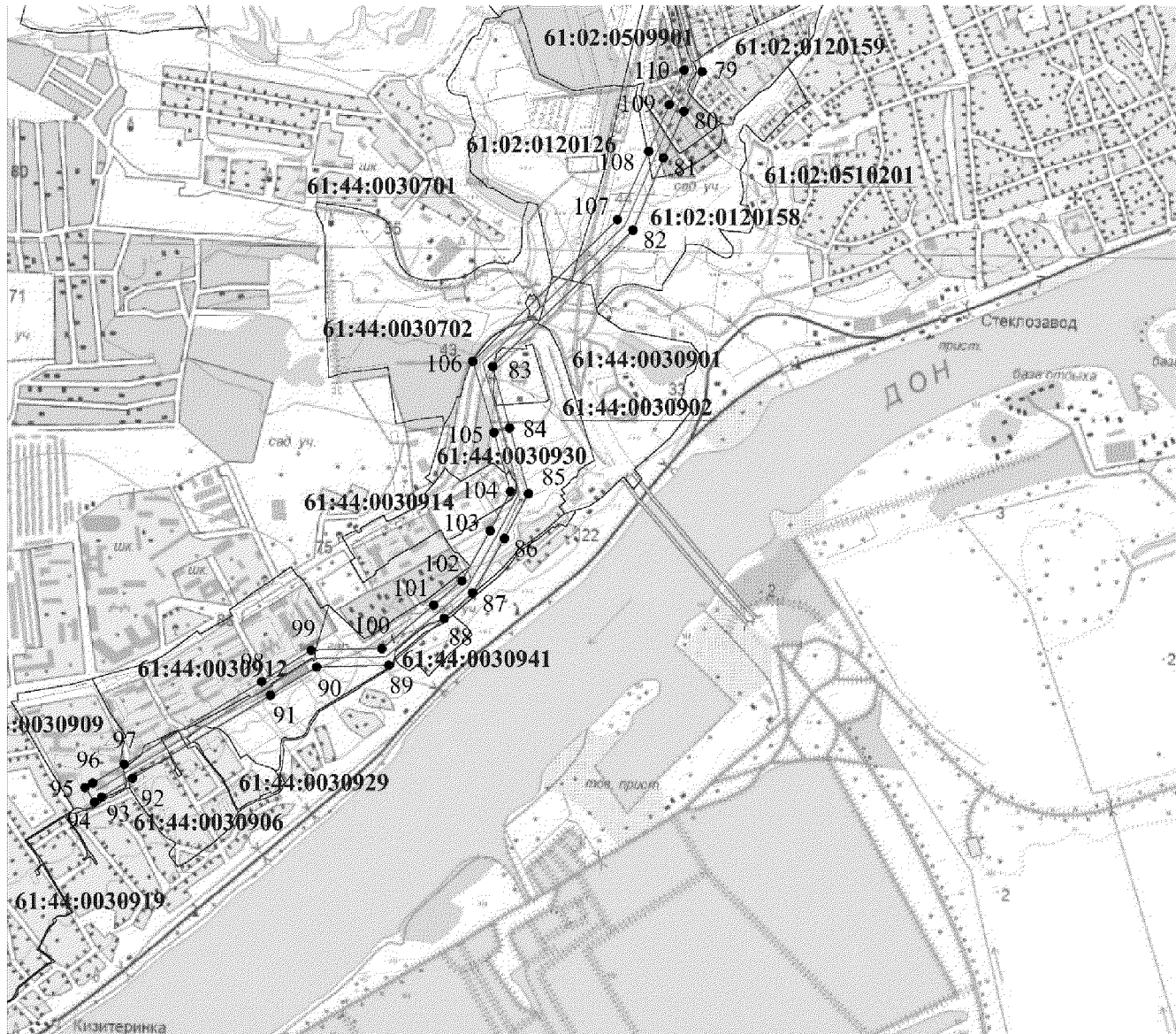
- | | |
|--|--|
| <div style="border: 1px solid black; width: 20px; height: 10px; margin-bottom: 5px;"></div> <hr style="border: 1px solid black; width: 100%; margin-bottom: 5px;"/> <div style="display: flex; align-items: center; margin-bottom: 5px;"> 1 ● </div> <div style="border-bottom: 1px solid black; width: 100%; margin-bottom: 5px; display: flex; justify-content: space-between;"> 61:02:0010102 </div> <div style="border-bottom: 1px solid black; width: 100%; margin-bottom: 5px; display: flex; justify-content: space-between;"> :26 </div> | <ul style="list-style-type: none"> — граница территории, в отношении которой устанавливается публичный сервитут; — ось инженерного сооружения; — поворотная точка линейного объекта; — граница и номер кадастрового квартала; — граница и номер существующего земельного участка. |
|--|--|



М 1:20000

Условные обозначения:

	– граница территории, в отношении которой устанавливается публичный сервитут;
	– ось инженерного сооружения;
1 ●	– поворотная точка линейного объекта;
<u>61:02:0010102</u>	– граница и номер кадастрового квартала;
<u>:26</u>	– граница и номер существующего земельного участка.



М 1:20000

Условные обозначения:

- | | |
|---|---|
| <div style="border: 1px solid black; width: 20px; height: 10px; margin-bottom: 5px;"></div> <hr style="border: 1px solid black; width: 20px; margin-bottom: 5px;"/> <div style="display: flex; align-items: center; margin-bottom: 5px;"> 1 ● </div> <div style="display: flex; align-items: center; margin-bottom: 5px;"> <div style="border-bottom: 1px solid black; width: 20px; margin-right: 5px;"></div> <div style="border-bottom: 1px solid black; width: 20px; margin-right: 5px;"></div> </div> | <p>– граница территории, в отношении которой устанавливается публичный сервитут;</p> <p>– ось инженерного сооружения;</p> <p>– поворотная точка линейного объекта;</p> <p>– граница и номер кадастрового квартала;</p> <p>– граница и номер существующего земельного участка.</p> |
|---|---|

2. Описание местоположения границ

Таблица № 1

Сведения об объекте		
№ п/п	Характеристика объекта	Описание характеристики
1	2	3
1.	Местоположение объекта	Ростовская область, Аксайский район, город Ростов-на-Дону
2.	Площадь объекта +/- величина погрешности определения площади (Р +/- Дельта Р)	790899 +/- 311 кв. метров
3.	Иные характеристики объекта	публичный сервитут устанавливается в целях эксплуатации объекта электросетевого хозяйства (ВЛ 110 кВ Р4-КС-3-Р-32, состоит из: одноцепная ВЛ Р4-КС3, протяженностью 11,08 км, двухцепная ВЛ КС3-Р32, протяженностью 5,04 км. Общая протяженность – 16,120 км) и его неотъемлемых технологических частей

Сведения о местоположении границ объекта					
Система координат МСК-61					
Сведения о характерных точках границ объекта					
Обозначение характерных точек границ	Координаты (метров)		Метод определения координат характерной точки	Средняя квадратическая погрешность положения характерной точки (Mt) (метров)	Описание обозначения точки на местности (при наличии)
	X	Y			
1	2	3	4	5	6
1	429308,20	2211001,99	метод спутниковых геодезических измерений (определений)	0,1	—
2	429311,46	2211099,42		0,1	—
3	429311,90	2211137,13		0,1	—
4	429275,96	2211256,41		0,1	—
5	429234,13	2211393,98		0,1	—
6	429311,06	2211550,44		0,1	—
7	429396,90	2211723,88		0,1	—
8	429478,32	2211888,38		0,1	—
9	429561,40	2212050,45		0,1	—
10	429641,06	2212216,56		0,1	—
11	429728,20	2212394,11		0,1	—
12	429802,44	2212545,18		0,1	—
13	429883,89	2212708,94		0,1	—
14	429968,70	2212880,30		0,1	—
15	430045,17	2213035,20		0,1	—
16	430130,01	2213206,80		0,1	—
17	430206,32	2213360,94		0,1	—
18	430287,60	2213525,11		0,1	—
19	430366,48	2213684,43		0,1	—
20	430446,78	2213846,64		0,1	—
21	430535,13	2214026,18		0,1	—
22	430620,09	2214198,52		0,1	—
23	430698,92	2214358,75		0,1	—
24	430783,87	2214531,21		0,1	—
25	430850,13	2214665,60		0,1	—

1	2	3	4	5	6
26	430946,10	2214859,96	метод спутниковых геодезических измерений (определений)	0,1	—
27	431038,41	2215047,34		0,1	—
28	431114,80	2215202,30		0,1	—
29	431196,08	2215364,36		0,1	—
30	431165,67	2215497,54		0,1	—
31	431126,66	2215673,34		0,1	—
32	431088,34	2215846,18		0,1	—
33	431048,38	2216028,99		0,1	—
34	430920,21	2216145,82		0,1	—
35	430790,85	2216264,68		0,1	—
36	430665,92	2216379,58		0,1	—
37	430542,76	2216492,76		0,1	—
38	430440,28	2216586,92		0,1	—
39	430291,23	2216723,97		0,1	—
40	430160,85	2216845,62		0,1	—
41	429984,64	2216843,24		0,1	—
42	429811,63	2216841,88		0,1	—
43	429643,16	2216840,56		0,1	—
44	429487,63	2216839,34		0,1	—
45	429309,44	2216838,07		0,1	—
46	429142,39	2216835,91		0,1	—
47	428969,34	2216835,60		0,1	—
48	428788,96	2216834,29		0,1	—
49	428615,01	2216833,03		0,1	—
50	428421,87	2216831,64		0,1	—
51	428222,26	2216830,39		0,1	—
52	428083,30	2216686,88		0,1	—
53	427952,67	2216552,20		0,1	—
54	427823,88	2216419,44		0,1	—
55	427691,94	2216283,46		0,1	—
56	427563,82	2216151,09		0,1	—
57	427441,54	2216025,26		0,1	—
58	427309,16	2215888,63		0,1	—
59	427179,93	2215755,28	0,1	—	
60	427047,81	2215618,75	0,1	—	
61	426997,69	2215432,41	0,1	—	
62	426953,07	2215264,52	0,1	—	
63	426906,30	2215088,61	0,1	—	

1	2	3	4	5	6
64	426853,42	2214889,98	метод спутниковых геодезических измерений (определений)	0,1	–
65	426848,84	2214723,45		0,1	–
66	426842,71	2214723,88		0,1	–
67	426706,41	2214728,07		0,1	–
68	426624,93	2214720,46		0,1	–
69	426588,55	2214635,04		0,1	–
70	426594,54	2214489,10		0,1	–
71	426597,55	2214378,00		0,1	–
72	426442,44	2214381,64		0,1	–
73	426336,70	2214384,36		0,1	–
74	426185,14	2214388,24		0,1	–
75	426047,79	2214391,18		0,1	–
76	425932,98	2214396,94		0,1	–
77	425699,16	2214294,96		0,1	–
78	425497,30	2214349,66		0,1	–
79	425202,62	2214424,36		0,1	–
80	425087,29	2214371,92		0,1	–
81	424952,25	2214312,28		0,1	–
82	424742,24	2214223,60		0,1	–
83	424346,29	2213815,95		0,1	–
84	424167,79	2213865,00		0,1	–
85	423977,36	2213919,91		0,1	–
86	423846,96	2213850,14		0,1	–
87	423688,21	2213757,97		0,1	–
88	423614,44	2213675,28		0,1	–
89	423478,30	2213513,84		0,1	–
90	423473,42	2213304,67		0,1	–
91	423391,98	2213170,32		0,1	–
92	423150,67	2212769,74		0,1	–
93	423095,34	2212679,86		0,1	–
94	423081,19	2212658,68		0,1	–
95	423123,76	2212630,94	0,1	–	
96	423136,62	2212653,86	0,1	–	
97	423191,00	2212745,60	0,1	–	
98	423431,36	2213144,59	0,1	–	
99	423522,24	2213288,71	0,1	–	
100	423526,98	2213494,51	0,1	–	
101	423653,53	2213644,53	0,1	–	

1	2	3	4	5	6
102	423723,87	2213726,73	метод спутниковых геодезических измерений (определений)	0,1	—
103	423869,58	2213808,94		0,1	—
104	423983,36	2213867,91		0,1	—
105	424154,38	2213819,95		0,1	—
106	424360,89	2213758,66		0,1	—
107	424773,26	2214178,52		0,1	—
108	424971,37	2214269,36		0,1	—
109	425106,81	2214329,17		0,1	—
110	425207,17	2214372,22		0,1	—
111	425483,36	2214298,53		0,1	—
112	425702,91	2214242,77		0,1	—
113	425942,72	2214346,88		0,1	—
114	426045,56	2214344,22		0,1	—
115	426183,02	2214341,29		0,1	—
116	426335,52	2214337,36		0,1	—
117	426440,34	2214334,68		0,1	—
118	426645,10	2214330,63		0,1	—
119	426641,55	2214487,26		0,1	—
120	426638,78	2214626,96		0,1	—
121	426658,22	2214674,44		0,1	—
122	426707,59	2214678,01	0,1	—	
123	426839,94	2214674,95	0,1	—	
124	426884,04	2214671,59	0,1	—	
125	426895,73	2214670,56	0,1	—	
126	426896,75	2214699,36	0,1	—	
127	426897,47	2214719,65	0,1	—	
128	426902,05	2214883,57	0,1	—	
129	426949,50	2215061,17	0,1	—	
130	427000,24	2215252,09	0,1	—	
131	427043,14	2215413,46	0,1	—	
132	427091,31	2215593,87	0,1	—	
133	427215,30	2215721,68	0,1	—	
134	427346,24	2215856,78	0,1	—	
135	427477,22	2215991,98	0,1	—	
136	427599,19	2216117,49	0,1	—	
137	427727,40	2216249,94	0,1	—	
138	427859,02	2216385,60	0,1	—	
139	427987,80	2216518,35	0,1	—	

1	2	3	4	5	6
140	428118,80	2216653,41	метод спутниковых геодезических измерений (определений)	0,1	—
141	428243,22	2216781,36		0,1	—
142	428422,52	2216782,83		0,1	—
143	428615,40	2216784,22		0,1	—
144	428789,34	2216785,48		0,1	—
145	428969,97	2216786,79		0,1	—
146	429141,58	2216788,64		0,1	—
147	429308,06	2216789,25		0,1	—
148	429488,28	2216790,55		0,1	—
149	429643,57	2216791,77		0,1	—
150	429812,04	2216793,09		0,1	—
151	429983,32	2216794,42		0,1	—
152	430141,36	2216795,91		0,1	—
153	430256,36	2216689,76		0,1	—
154	430385,66	2216570,86		0,1	—
155	430510,04	2216456,59		0,1	—
156	430618,69	2216356,74		0,1	—
157	430747,50	2216238,26		0,1	—
158	430886,54	2216110,51		0,1	—
159	431003,18	2216003,30		0,1	—
160	431040,64	2215835,92		0,1	—
161	431084,26	2215639,21		0,1	—
162	431118,74	2215483,75		0,1	—
163	431143,72	2215370,86		0,1	—
164	431070,90	2215223,59		0,1	—
165	430996,32	2215072,27		0,1	—
166	430902,10	2214881,04		0,1	—
167	430806,87	2214688,20	0,1	—	
168	430742,31	2214557,24	0,1	—	
169	430655,04	2214380,07	0,1	—	
170	430576,12	2214219,67	0,1	—	
171	430491,15	2214047,31	0,1	—	
172	430402,83	2213867,83	0,1	—	
173	430322,64	2213705,83	0,1	—	
174	430243,74	2213546,49	0,1	—	
175	430162,47	2213382,34	0,1	—	
176	430085,52	2213226,90	0,1	—	
177	430001,34	2213056,57	0,1	—	

1	2	3	4	5	6
178	429925,16	2212902,31	метод спутниковых геодезических измерений (определений)	0,1	–
179	429841,28	2212732,83		0,1	–
180	429764,00	2212565,56		0,1	–
181	429683,18	2212401,08		0,1	–
182	429597,50	2212238,55		0,1	–
183	429517,59	2212071,96		0,1	–
184	429434,65	2211910,14		0,1	–
185	429353,06	2211745,28		0,1	–
186	429267,13	2211571,65		0,1	–
187	429181,35	2211398,86		0,1	–
188	429231,02	2211236,48		0,1	–
189	429272,14	2211103,81		0,1	–
1	429308,20	2211001,99		0,1	–

Примечание.

Список используемых сокращений:

ВЛ – воздушная линия электропередачи;

кВ – киловольт;

кв. метр – квадратный метр;

км – километр;

М – масштаб;

Mt – метод определения координат;

МСК-61 – местная система координат.

Начальник управления
документационного обеспечения
Правительства Ростовской области



В.В. Лозин