



ПРАВИТЕЛЬСТВО РОСТОВСКОЙ ОБЛАСТИ

ПОСТАНОВЛЕНИЕ

от 25.04.2022 № 362

г. Ростов-на-Дону

Об утверждении проекта планировки и проекта межевания территории размещения линейного объекта «Реконструкция автомобильной дороги общего пользования регионального значения г. Азов – с. Александровка – ст. Староминская (до границы Краснодарского края) на участке км 51 + 500 – км 57 + 000 в Азовском районе»

В соответствии со статьей 45 Градостроительного кодекса Российской Федерации, распоряжением Правительства Ростовской области от 11.10.2021 № 892 «О подготовке проекта планировки и проекта межевания территории размещения линейного объекта «Реконструкция автомобильной дороги общего пользования регионального значения г. Азов – с. Александровка – ст. Староминская (до границы Краснодарского края) на участке км 51 + 500 – км 57 + 000 в Азовском районе» Правительство Ростовской области **п о с т а н о в л я е т:**

1. Утвердить проект планировки территории размещения линейного объекта «Реконструкция автомобильной дороги общего пользования регионального значения г. Азов – с. Александровка – ст. Староминская (до границы Краснодарского края) на участке км 51 + 500 – км 57 + 000 в Азовском районе» в следующем составе:

1.1. Схема размещения линейного объекта «Реконструкция автомобильной дороги общего пользования регионального значения г. Азов – с. Александровка – ст. Староминская (до границы Краснодарского края) на участке км 51 + 500 – км 57 + 000 в Азовском районе» согласно приложению № 1.

1.2. Чертеж границ зон планируемого размещения линейного объекта «Реконструкция автомобильной дороги общего пользования регионального значения г. Азов – с. Александровка – ст. Староминская (до границы Краснодарского края) на участке км 51 + 500 – км 57 + 000 в Азовском районе» согласно приложению № 2.

1.3. Положение о размещении линейного объекта «Реконструкция автомобильной дороги общего пользования регионального значения г. Азов – с. Александровка – ст. Староминская (до границы Краснодарского края) на участке км 51 + 500 – км 57 + 000 в Азовском районе» согласно приложению № 3.

2. Утвердить проект межевания территории размещения линейного объекта «Реконструкция автомобильной дороги общего пользования регионального значения г. Азов – с. Александровка – ст. Староминская (до границы Краснодарского края) на участке км 51 + 500 – км 57 + 000 в Азовском районе» в следующем составе:

2.1. Чертеж межевания территории размещения линейного объекта «Реконструкция автомобильной дороги общего пользования регионального значения г. Азов – с. Александровка – ст. Староминская (до границы Краснодарского края) на участке км 51 + 500 – км 57 + 000 в Азовском районе» согласно приложению № 4.

2.2. Пояснительная записка к проекту межевания территории размещения линейного объекта «Реконструкция автомобильной дороги общего пользования регионального значения г. Азов – с. Александровка – ст. Староминская (до границы Краснодарского края) на участке км 51 + 500 – км 57 + 000 в Азовском районе» согласно приложению № 5.

3. Настоящее постановление вступает в силу со дня его официального опубликования.

4. Контроль за выполнением настоящего постановления возложить на заместителя Губернатора Ростовской области – министра транспорта Окунева В.В.

Губернатор
Ростовской области

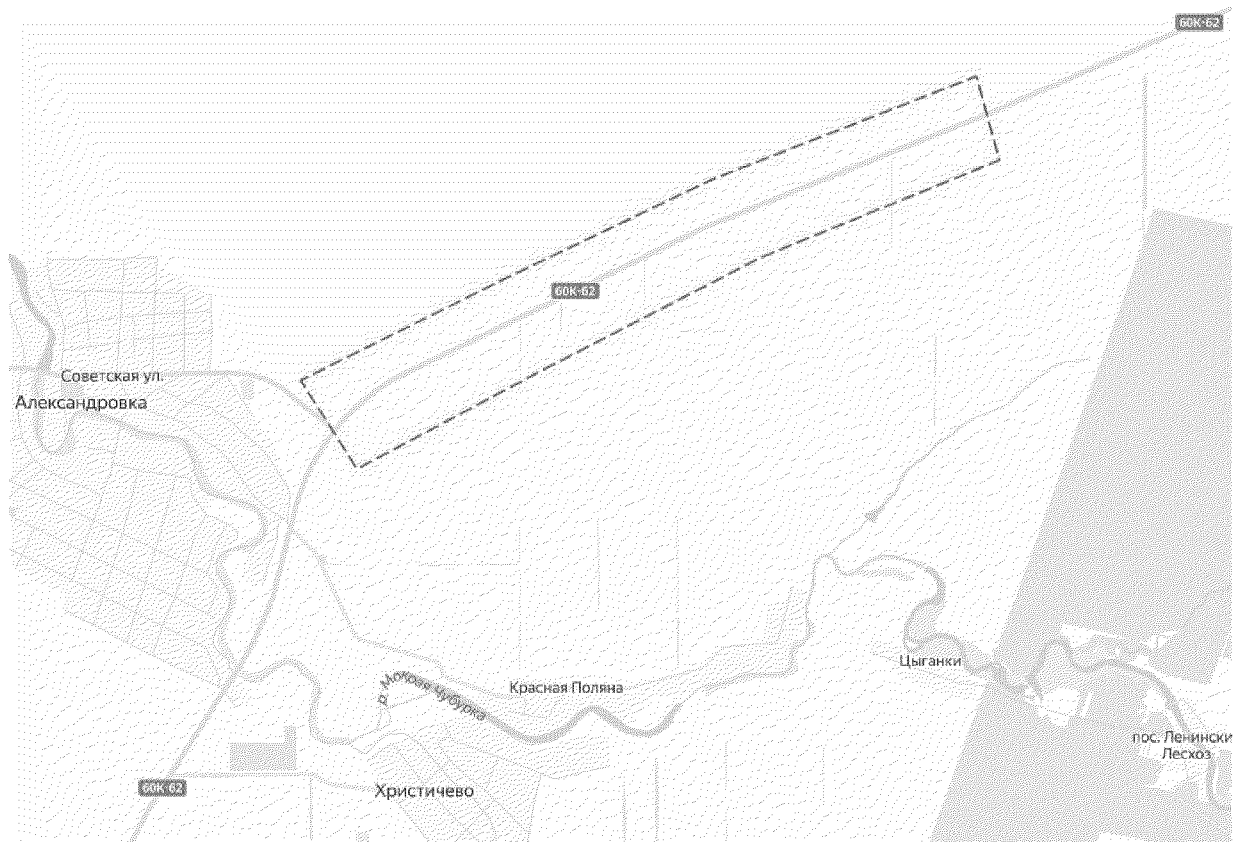


В.Ю. Голубев


Постановление вносит
министерство строительства,
архитектуры и территориального
развития Ростовской области

Приложение № 1
к постановлению
Правительства
Ростовской области
от 25.04.2022 № 362

СХЕМА
размещения линейного объекта «Реконструкция
автомобильной дороги общего пользования регионального значения
г. Азов – с. Александровка – ст. Староминская (до границы
Краснодарского края) на участке км 51 + 500 – км 57 + 000 в Азовском районе»



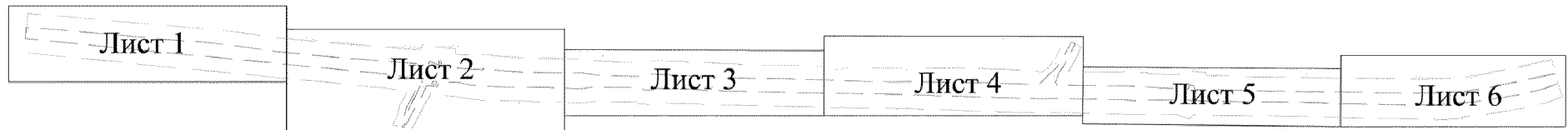
Условное обозначение:

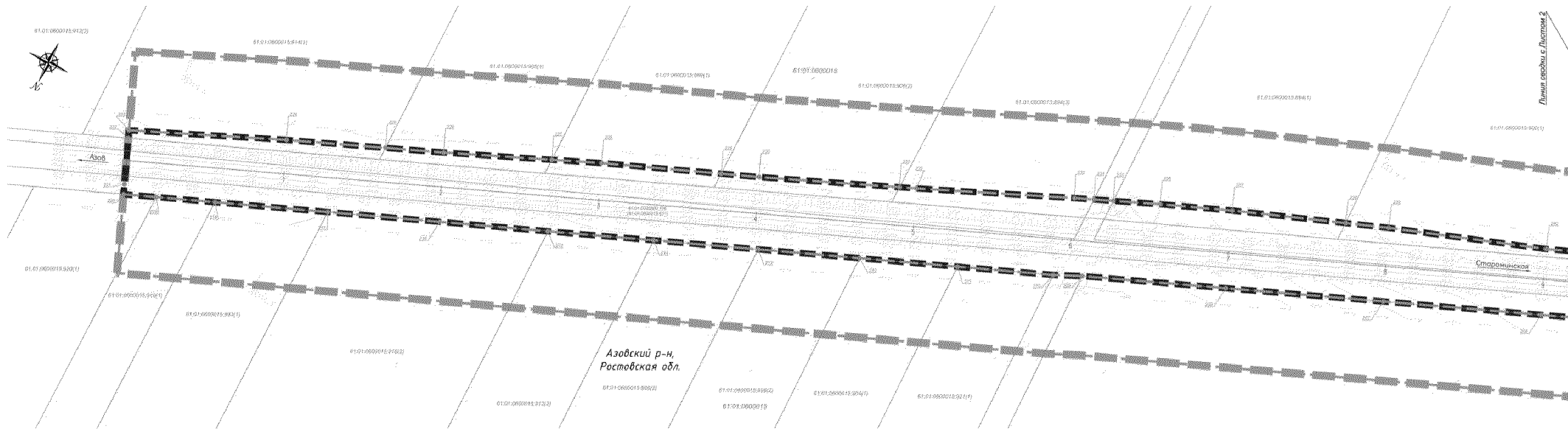
 – граница подготовки проекта планировки.

Начальник управления
документационного обеспечения
Правительства Ростовской области






В.В. Лозин

ЧЕРТЕЖ
границ зон планируемого размещения линейного объекта «Реконструкция
автомобильной дороги общего пользования регионального значения г. Азов – с. Александровка –
ст. Староминская (до границы Краснодарского края) на участке км 51 + 500 – км 57 + 000 в Азовском районе»








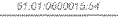


Условные обозначения:

-  – граница подготовки проекта планировки;
-  – граница и номер кадастрового квартала;
-  – граница и кадастровый номер существующего земельного участка;
-  – граница зоны с особыми условиями использования территории (придорожная полоса);
-  – граница и номер характерной точки границы зоны планируемого размещения линейного объекта.


Условные обозначения:

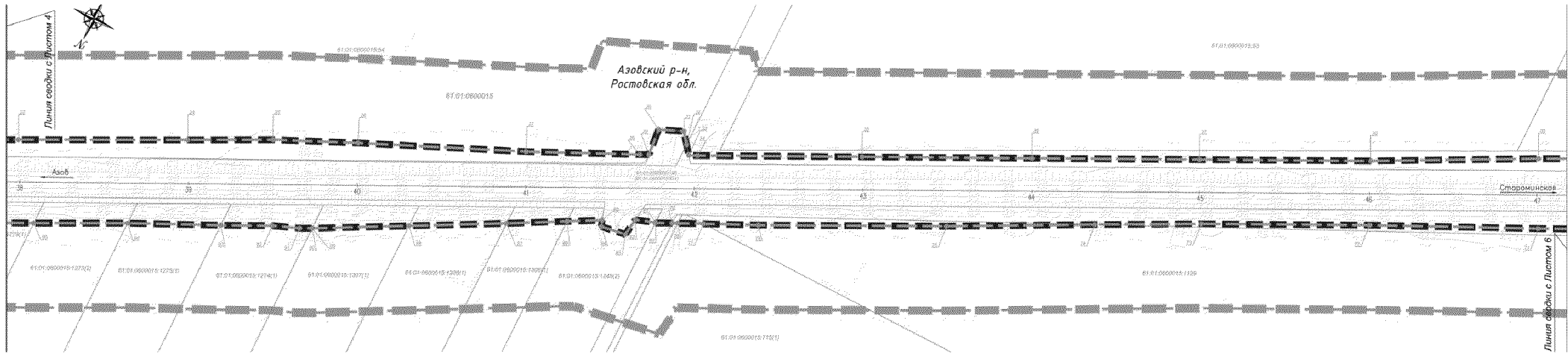
- 
- граница подготовки проекта планировки;
 - граница и номер кадастрового квартала;
 - граница и кадастровый номер существующего земельного участка;
 - граница зоны с особыми условиями использования территории (придорожная полоса);
 - граница и номер характерной точки границы зоны планируемого размещения линейного объекта.

Условные обозначения:

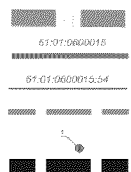
-  – граница подготовки проекта планировки;
-  01:01:0600015 – граница и номер кадастрового квартала;
-  61:01:0600015-54 – граница и кадастровый номер существующего земельного участка;
-  – граница зоны с особыми условиями использования территории (придорожная полоса);
-  – граница и номер характерной точки границы зоны планируемого размещения линейного объекта.

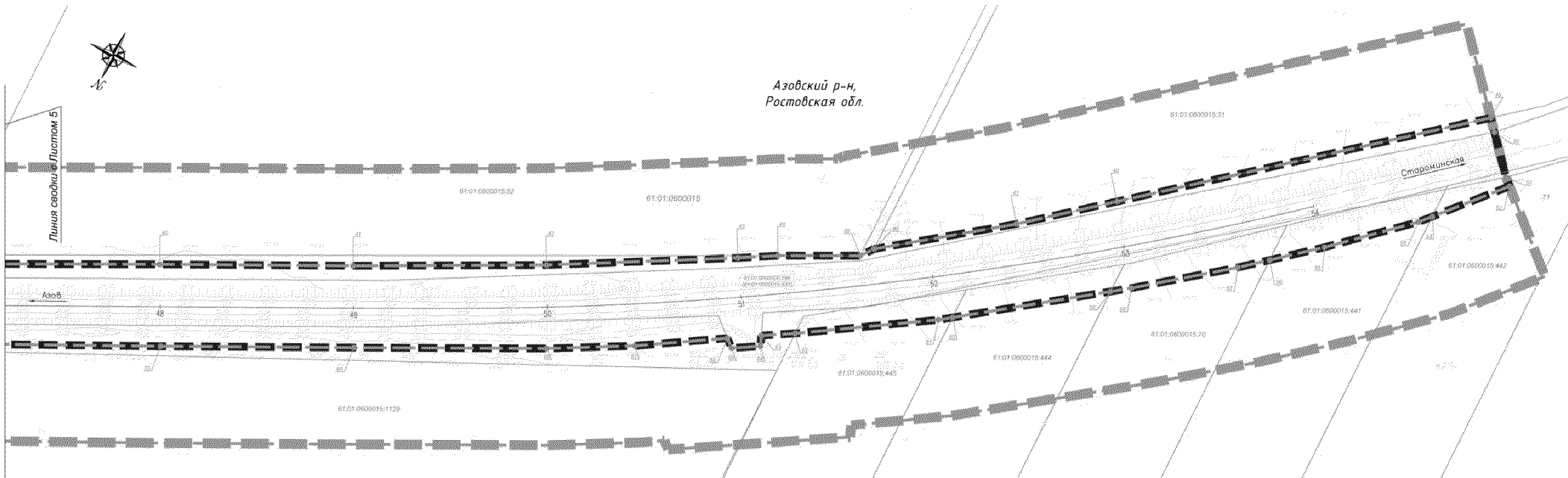
Условные обозначения:

- 
- граница подготовки проекта планировки;
 - граница и номер кадастрового квартала;
 - граница и кадастровый номер существующего земельного участка;
 - граница зоны с особыми условиями использования территории (придорожная полоса);
 - граница и номер характерной точки границы зоны планируемого размещения линейного объекта.



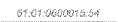

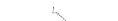


Условные обозначения:

- 
- граница подготовки проекта планировки;
 - граница и номер кадастрового квартала;
 - граница и кадастровый номер существующего земельного участка;
 - граница зоны с особыми условиями использования территории (придорожная полоса);
 - граница и номер характерной точки границы зоны планируемого размещения линейного объекта.



Условные обозначения:

-  – граница подготовки проекта планировки;
-  – граница и номер кадастрового квартала;
-  – граница и кадастровый номер существующего земельного участка;
-  – граница зоны с особыми условиями использования территории (придорожная полоса);
-  – граница и номер характерной точки границы зоны планируемого размещения линейного объекта.

Начальник управления
документационного обеспечения
Правительства Ростовской области



В.В. Лозин

Приложение № 3
к постановлению
Правительства
Ростовской области
от 25.04.2022 № 362

ПОЛОЖЕНИЕ
о размещении линейного объекта
«Реконструкция автомобильной дороги общего
пользования регионального значения г. Азов – с. Александровка –
ст. Староминская (до границы Краснодарского края)
на участке км 51 + 500 – км 57 + 000 в Азовском районе»

1. Общие положения

Целью разработки проекта планировки территории размещения линейного объекта «Реконструкция автомобильной дороги общего пользования регионального значения г. Азов – с. Александровка – ст. Староминская (до границы Краснодарского края) на участке км 51 + 500 – км 57 + 000 в Азовском районе» (далее – проект планировки, линейный объект) является обеспечение планируемого размещения линейного объекта.

Основной задачей проекта планировки является установление границ зоны планируемого размещения линейного объекта.

2. Положение о размещении линейного объекта

На основании существующей градостроительной ситуации, информации из государственного кадастра недвижимости, планируемых параметров объекта капитального строительства, в проекте планировки определены границы зоны планируемого размещения линейного объекта.

Каталог координат поворотных точек границ зоны планируемого размещения линейного объекта приведен в таблице № 1.

Таблица № 1

№ точки	X	Y
1	2	3
1	374024,68	1382034,4
2	373980,08	1381944,9
3	373936,02	1381855,56
4	373920,85	1381825,83
5	373914,68	1381819,73
6	373881,32	1381809,03
7	373859,23	1381802,8

1	2	3
8	373840,43	1381794,95
9	373801,45	1381790,64
10	373770,20	1381789,65
11	373765,79	1381789,8
12	373729,23	1381791,02
13	373729,01	1381786,02
14	373728,57	1381775,66
15	373782,00	1381773,63
16	373808,64	1381773,26
17	373844,31	1381777,25
18	373864,78	1381775,91
19	373883,42	1381772,53
20	373891,99	1381761,14
21	373889,14	1381754,25
22	373884,98	1381754,29
23	373845,22	1381678,16
24	373799,24	1381588,88
25	373776,00	1381544,15
26	373754,50	1381498,37
27	373713,30	1381407,55
28	373683,83	1381346,67
29	373681,46	1381341,90
30	373665,60	1381343,66
31	373659,61	1381329,91
32	373665,92	1381324,80
33	373670,94	1381320,73
34	373668,66	1381316,15
35	373624,54	1381229,01
36	373579,07	1381139,22
37	373534,15	1381050,51
38	373488,26	1380959,97
39	373441,33	1380872,12
40	373396,04	1380783,94
41	373350,81	1380694,86
42	373304,61	1380606,28
43	373255,98	1380520,19
44	373245,43	1380502,33
45	373225,96	1380464,57
46	373219,63	1380459,87
47	373174,31	1380400,33
48	373140,13	1380359,53
49	373013,17	1380207,96
50	373018,88	1380202,87

1	2	3
51	373036,81	1380186,87
52	373040,11	1380183,11
53	373072,32	1380211,35
54	373078,24	1380216,54
55	373112,02	1380253,56
56	373130,89	1380275,70
57	373141,80	1380288,50
58	373176,57	1380332,55
59	373183,01	1380341,20
60	373232,41	1380407,54
61	373236,84	1380413,49
62	373277,04	1380476,01
63	373286,10	1380491,01
64	373291,13	1380488,91
65	373298,91	1380501,73
66	373295,30	1380505,95
67	373320,71	1380546,55
68	373342,99	1380586,64
69	373388,24	1380675,21
70	373433,44	1380764,17
71	373478,17	1380853,37
72	373522,33	1380943,13
73	373567,44	1381032,14
74	373596,82	1381088,11
75	373638,05	1381165,75
76	373688,73	1381265,22
77	373702,93	1381294,37
78	373709,61	1381308,08
79	373711,11	1381311,06
80	373715,60	1381320,01
81	373715,37	1381320,01
82	373719,38	1381331,44
83	373729,75	1381332,71
84	373732,19	1381347,51
85	373728,59	1381348,72
86	373738,77	1381366,88
87	373756,31	1381398,21
88	373784,19	1381449,01
89	373811,82	1381499,33
90	373811,82	1381499,34
91	373815,24	1381506,05
92	373821,35	1381521,11
93	373835,12	1381548,30

1	2	3
94	373859,43	1381598,04
95	373884,92	1381647,44
96	373910,37	1381697,85
97	373938,57	1381751,82
98	373948,07	1381769,58
99	373962,11	1381795,82
100	373977,84	1381825,23
101	373982,19	1381833,36
102	373992,96	1381854,76
103	374007,91	1381884,49
104	374022,75	1381913,99
105	374036,70	1381943,40
106	374050,99	1381972,88
107	374066,25	1382003,16
108	374081,26	1382033,98
109	374096,42	1382065,50
110	374111,66	1382097,34
111	374118,49	1382111,25
112	374134,01	1382142,84
113	374142,88	1382160,85
114	374146,02	1382167,23
115	374151,01	1382177,35
116	374166,64	1382209,09
117	374182,85	1382241,10
118	374199,31	1382273,61
119	374216,10	1382306,11
120	374233,13	1382338,89
121	374233,15	1382338,89
122	374250,70	1382372,72
123	374268,13	1382407,06
124	374285,94	1382442,16
125	374294,06	1382458,19
126	374305,27	1382479,93
127	374339,73	1382546,78
128	374361,17	1382588,68
129	374379,55	1382625,30
130	374397,94	1382661,81
131	374416,28	1382698,08
132	374431,54	1382728,31
133	374445,63	1382758,51
134	374451,37	1382770,82
135	374465,44	1382797,10
136	374481,60	1382827,29

1	2	3
137	374483,92	1382831,72
138	374498,59	1382859,81
139	374501,70	1382867,99
140	374516,42	1382906,79
141	374517,11	1382908,07
142	374536,73	1382944,31
143	374540,03	1382950,39
144	374562,97	1382995,81
145	374579,53	1383032,63
146	374591,09	1383037,14
147	374593,23	1383041,66
148	374600,14	1383056,23
149	374602,30	1383060,79
150	374600,04	1383071,98
151	374606,53	1383084,95
152	374652,19	1383173,71
153	374674,56	1383218,30
154	374682,02	1383228,87
155	374681,92	1383228,65
156	374703,77	1383259,71
157	374747,87	1383349,84
158	374768,87	1383391,96
159	374792,82	1383438,18
160	374818,92	1383487,76
161	374828,33	1383506,64
162	374838,58	1383527,22
163	374861,83	1383574,10
164	374880,86	1383621,45
165	374887,07	1383643,05
166	374891,80	1383659,53
167	374901,84	1383680,69
168	374921,34	1383721,80
169	374940,71	1383719,22
170	374941,72	1383721,70
171	374946,94	1383734,50
172	374949,75	1383741,37
173	374953,19	1383749,82
174	374958,80	1383753,97
175	374993,05	1383752,94
176	375018,96	1383754,52
177	375041,67	1383753,97
178	375114,06	1383753,58
179	375114,01	1383759,56

1	2	3
180	375121,02	1383757,81
181	375125,05	1383756,70
182	375127,39	1383764,21
183	375123,67	1383765,35
184	375123,81	1383767,22
185	375121,77	1383767,31
186	375121,65	1383765,85
187	375113,93	1383767,75
188	375113,91	1383770,35
189	375102,39	1383770,60
190	375059,40	1383781,21
191	375058,86	1383781,21
192	374999,54	1383780,86
193	374967,47	1383782,09
194	374967,50	1383783,59
195	374966,04	1383782,15
196	374960,64	1383782,36
197	374956,76	1383773,77
198	374950,78	1383773,90
199	374944,83	1383786,83
200	374952,20	1383804,62
201	374987,02	1383901,73
202	374991,13	1383911,65
203	375025,35	1383994,26
204	375062,79	1384084,64
205	375101,80	1384178,78
206	375139,94	1384270,85
207	375178,27	1384363,50
208	375216,59	1384455,86
209	375251,47	1384540,06
210	375259,28	1384556,70
211	375282,43	1384612,93
212	375306,13	1384670,51
213	375330,65	1384730,07
214	375355,90	1384791,41
215	375381,57	1384853,51
216	375407,73	1384917,19
217	375434,75	1384982,95
218	375462,06	1385049,30
219	375476,21	1385083,68
220	375484,14	1385102,93
221	375478,29	1385105,36
222	375451,23	1385116,58

1	2	3
223	375446,61	1385118,50
224	375406,23	1385027,05
225	375381,93	1384969,11
226	375367,66	1384935,09
227	375340,28	1384872,14
228	375327,70	1384843,22
229	375298,90	1384772,85
230	375289,73	1384750,45
231	375254,63	1384668,58
232	375250,45	1384658,82
233	375209,94	1384567,12
234	375205,06	1384555,76
235	375200,20	1384544,44
236	375188,45	1384517,07
237	375171,06	1384474,74
238	375145,17	1384407,40
239	375135,34	1384381,82
240	375101,46	1384287,01
241	375094,16	1384269,41
242	375063,35	1384195,11
243	375031,47	1384117,99
244	375025,10	1384102,57
245	374985,73	1384010,64
246	374959,29	1383951,81
247	374944,78	1383919,50
248	374934,99	1383896,74
249	374905,14	1383827,32
250	374886,65	1383788,80
251	374881,61	1383785,41
252	374873,37	1383785,42
253	374873,10	1383779,37
254	374872,84	1383773,51
255	374872,66	1383769,84
256	374872,08	1383756,68
257	374868,86	1383751,84
258	374868,17	1383751,85
259	374861,97	1383754,61
260	374858,33	1383756,11
261	374856,51	1383752,06
262	374855,17	1383749,05
263	374858,70	1383747,31
264	374858,70	1383747,33
265	374868,73	1383742,87

1	2	3
266	374868,62	1383735,04
267	374868,86	1383731,49
268	374810,38	1383602,67
269	374805,19	1383603,08
270	374802,70	1383596,51
271	374801,10	1383592,27
272	374791,38	1383566,60
273	374786,10	1383552,67
274	374769,19	1383514,42
275	374766,42	1383508,17
276	374745,94	1383461,44
277	374731,55	1383433,84
278	374700,32	1383373,92
279	374687,30	1383349,89
280	374652,44	1383285,56
281	374644,76	1383261,95
282	374636,79	1383237,44
283	374615,03	1383193,40
284	374570,05	1383104,04
285	374550,60	1383078,90
286	374547,13	1383071,95
287	374545,53	1383068,74
288	374540,02	1383064,14
289	374518,03	1383017,89
290	374494,43	1382968,65
291	374482,70	1382944,16
292	374474,39	1382926,83
293	374431,78	1382836,57
294	374388,32	1382747,41
295	374342,43	1382658,32
296	374296,10	1382569,21
297	374252,83	1382479,99
298	374208,94	1382389,52
299	374163,58	1382300,05
300	374116,55	1382212,57
301	374091,61	1382164,76
302	374083,02	1382148,28
303	374070,21	1382123,73

3. Планировочные решения и характеристика линейного объекта

Проект планировки размещения линейного объекта подготовлен для территории, расположенной в Азовском районе Ростовской области.

Параметры размещения линейного объекта приведены в таблице № 2.

Таблица № 2

Наименование	Единица измерения	Показатель
1	2	3
Категория дороги	–	II
Расчетная скорость	километров в час	120
Число полос движения	штук	2
Ширина земляного полотна	метров	14,50
Ширина проезжей части	метров	7,50
Ширина обочин	метров	3,50
Наибольший продольный уклон	градусов	40
Тип дорожной одежды	–	капитальный
Вид покрытия	–	асфальтобетон
Расчетные нагрузки на дорожную одежду	килоньютон	115

В соответствии с Федеральным законом от 08.11.2007 № 257-ФЗ «Об автомобильных дорогах и о дорожной деятельности в Российской Федерации и о внесении изменений в отдельные законодательные акты Российской Федерации» для полосы отвода линейного объекта установлена граница зоны с особыми условиями использования территории – придорожная полоса.

Каталог координат поворотных точек границ устанавливаемой придорожной полосы линейного объекта приведен в таблице № 3.

Таблица № 3

№ точки	X	Y
1	2	3
1	375446,61	1385118,50
2	375400,41	1385137,66
3	375360,30	1385046,82
4	375335,82	1384988,44
5	375321,68	1384954,73
6	375294,43	1384892,08
7	375281,63	1384862,67
8	375252,62	1384791,79
9	375243,61	1384769,77
10	375208,68	1384688,28
11	375204,60	1384678,77

1	2	3
12	375164,10	1384587,09
13	375159,12	1384575,48
14	375154,26	1384564,17
15	375142,35	1384536,44
16	375124,59	1384493,21
17	375098,50	1384425,34
18	375088,46	1384399,21
19	375054,79	1384305,01
20	375047,97	1384288,56
21	375017,16	1384214,23
22	374985,26	1384137,09
23	374979,01	1384121,97
24	374939,94	1384030,73
25	374913,69	1383972,30
26	374899,00	1383939,62
27	374889,05	1383916,49
28	374859,62	1383848,02
29	374853,58	1383835,43
30	374825,57	1383835,46
31	374824,06	1383801,93
32	374810,88	1383772,49
33	374789,83	1383725,50
34	374807,32	1383716,88
35	374779,36	1383655,29
36	374771,72	1383655,90
37	374755,94	1383614,22
38	374754,34	1383609,97
39	374744,62	1383584,31
40	374739,82	1383571,65
41	374723,46	1383534,65
42	374720,66	1383528,32
43	374700,82	1383483,06
44	374687,21	1383456,95
45	374656,17	1383397,39
46	374643,33	1383373,71
47	374606,30	1383305,36
48	374597,21	1383277,41
49	374590,36	1383256,35
50	374570,29	1383215,71
51	374527,56	1383130,83
52	374508,07	1383105,63
53	374505,46	1383100,42

1	2	3
54	374499,56	1383095,48
55	374472,90	1383039,43
56	374449,34	1382990,26
57	374437,60	1382965,76
58	374429,24	1382948,30
59	374386,70	1382858,20
60	374343,62	1382769,81
61	374298,03	1382681,30
62	374251,42	1382591,66
63	374207,84	1382501,81
64	374164,15	1382411,73
65	374119,26	1382323,20
66	374072,36	1382235,97
67	374047,28	1382187,89
68	374038,69	1382171,40
69	374025,77	1382146,65
70	373980,03	1382056,90
71	373935,28	1381967,11
72	373891,33	1381877,98
73	373883,26	1381862,16
74	373874,10	1381832,97
75	373850,99	1381826,45
76	373834,12	1381819,40
77	373799,68	1381815,60
78	373770,22	1381814,67
79	373766,62	1381814,79
80	373730,29	1381816,00
81	373729,23	1381791,02
82	373765,79	1381789,80
83	373770,20	1381789,65
84	373801,45	1381790,64
85	373840,43	1381794,95
86	373859,23	1381802,80
87	373881,32	1381809,03
88	373914,68	1381819,73
89	373920,85	1381825,83
90	373936,02	1381855,56
91	373980,08	1381944,90
92	374024,68	1382034,40
93	374070,21	1382123,73
94	374083,02	1382148,28
95	374091,61	1382164,76

1	2	3
96	374116,55	1382212,57
97	374163,58	1382300,05
98	374208,94	1382389,52
99	374252,83	1382479,99
100	374296,10	1382569,21
101	374342,43	1382658,32
102	374388,32	1382747,41
103	374431,78	1382836,57
104	374474,39	1382926,83
105	374482,70	1382944,16
106	374494,43	1382968,65
107	374518,03	1383017,89
108	374540,02	1383064,14
109	374545,53	1383068,74
110	374547,13	1383071,95
111	374550,60	1383078,90
112	374570,05	1383104,04
113	374615,03	1383193,40
114	374636,79	1383237,44
115	374644,76	1383261,95
116	374652,44	1383285,56
117	374687,30	1383349,89
118	374700,32	1383373,92
119	374731,55	1383433,84
120	374745,94	1383461,44
121	374766,42	1383508,17
122	374769,19	1383514,42
123	374786,10	1383552,67
124	374791,38	1383566,60
125	374801,10	1383592,27
126	374802,70	1383596,51
127	374805,19	1383603,08
128	374810,38	1383602,67
129	374868,86	1383731,49
130	374868,62	1383735,04
131	374868,73	1383742,87
132	374858,70	1383747,33
133	374858,70	1383747,31
134	374855,17	1383749,05
135	374856,51	1383752,06
136	374858,33	1383756,11
137	374861,97	1383754,61

1	2	3
138	374868,17	1383751,85
139	374868,86	1383751,84
140	374872,08	1383756,68
141	374872,66	1383769,84
142	374872,84	1383773,51
143	374873,10	1383779,37
144	374873,37	1383785,42
145	374881,61	1383785,41
146	374886,65	1383788,80
147	374905,14	1383827,32
148	374934,99	1383896,74
149	374944,78	1383919,50
150	374959,29	1383951,81
151	374985,73	1384010,64
152	375025,10	1384102,57
153	375031,47	1384117,99
154	375063,35	1384195,11
155	375094,16	1384269,41
156	375101,46	1384287,01
157	375135,34	1384381,82
158	375145,17	1384407,40
159	375171,06	1384474,74
160	375188,45	1384517,07
161	375200,20	1384544,44
162	375205,06	1384555,76
163	375209,94	1384567,12
164	375250,45	1384658,82
165	375254,63	1384668,58
166	375289,73	1384750,45
167	375298,90	1384772,85
168	375327,70	1384843,22
169	375340,28	1384872,14
170	375367,66	1384935,09
171	375381,93	1384969,11
172	375406,23	1385027,05
173	375446,61	1385118,50
174	375484,14	1385102,93
175	375476,21	1385083,68
176	375462,06	1385049,30
177	375434,75	1384982,95
178	375407,73	1384917,19
179	375381,57	1384853,51

1	2	3
180	375355,90	1384791,41
181	375330,65	1384730,07
182	375306,13	1384670,51
183	375282,43	1384612,93
184	375259,28	1384556,70
185	375251,47	1384540,06
186	375216,59	1384455,86
187	375178,27	1384363,50
188	375139,94	1384270,85
189	375101,80	1384178,78
190	375062,79	1384084,64
191	375025,35	1383994,26
192	374991,13	1383911,65
193	374987,02	1383901,73
194	374952,20	1383804,62
195	374944,83	1383786,83
196	374950,78	1383773,90
197	374956,76	1383773,77
198	374960,64	1383782,36
199	374966,04	1383782,15
200	374967,50	1383783,59
201	374967,47	1383782,09
202	374999,54	1383780,86
203	375058,86	1383781,21
204	375059,40	1383781,21
205	375102,39	1383770,60
206	375113,91	1383770,35
207	375113,93	1383767,75
208	375121,65	1383765,85
209	375121,77	1383767,31
210	375123,81	1383767,22
211	375123,67	1383765,35
212	375127,39	1383764,21
213	375136,95	1383794,86
214	375105,70	1383795,54
215	375062,36	1383806,23
216	375058,72	1383806,21
217	374999,95	1383805,87
218	375018,67	1383841,86
219	375033,68	1383883,72
220	375037,32	1383892,52
221	375071,55	1383975,13

1	2	3
222	375108,99	1384065,50
223	375147,99	1384159,64
224	375186,13	1384251,71
225	375224,46	1384344,36
226	375262,77	1384436,70
227	375297,22	1384519,86
228	375305,06	1384536,55
229	375328,66	1384593,89
230	375352,37	1384651,48
231	375376,89	1384711,04
232	375402,12	1384772,34
233	375427,80	1384834,46
234	375453,98	1384898,19
235	375481,00	1384963,95
236	375508,30	1385030,27
237	375522,45	1385064,65
238	375530,32	1385083,77
239	375484,14	1385102,93
240	373040,11	1380183,11
241	373073,07	1380145,51
242	373105,28	1380173,75
243	373113,30	1380180,78
244	373149,52	1380220,48
245	373168,94	1380243,27
246	373180,46	1380256,78
247	373216,25	1380302,13
248	373223,11	1380311,33
249	373272,52	1380377,68
250	373277,97	1380385,01
251	373305,96	1380428,54
252	373311,56	1380426,20
253	373360,44	1380506,75
254	373357,18	1380510,56
255	373363,78	1380521,12
256	373387,12	1380563,11
257	373432,79	1380652,51
258	373478,08	1380741,64
259	373522,95	1380831,13
260	373567,06	1380920,80
261	373611,87	1381009,21
262	373641,04	1381064,76
263	373682,41	1381142,67

1	2	3
264	373733,48	1381242,92
265	373747,88	1381272,47
266	373754,15	1381285,32
267	373772,99	1381287,63
268	373781,67	1381340,25
269	373786,04	1381348,96
270	373800,04	1381373,97
271	373828,02	1381424,95
272	373856,02	1381475,95
273	373856,38	1381476,65
274	373860,77	1381485,27
275	373866,89	1381500,38
276	373879,89	1381526,03
277	373904,11	1381575,59
278	373929,45	1381624,71
279	373954,85	1381675,00
280	373982,77	1381728,45
281	373992,16	1381745,99
282	374006,19	1381772,23
283	374021,93	1381801,64
284	374026,58	1381810,33
285	374037,63	1381832,29
286	374052,58	1381862,02
287	374067,68	1381892,05
288	374081,78	1381921,78
289	374095,82	1381950,72
290	374111,05	1381980,97
291	374126,27	1382012,20
292	374141,50	1382043,87
293	374156,65	1382075,52
294	374163,37	1382089,21
295	374178,87	1382120,77
296	374187,73	1382138,76
297	374190,87	1382145,13
298	374195,86	1382155,26
299	374211,38	1382186,75
300	374227,46	1382218,52
301	374243,83	1382250,84
302	374260,49	1382283,11
303	374263,37	1382288,65
304	374263,41	1382288,65
305	374295,19	1382349,89

1	2	3
306	374312,72	1382384,44
307	374330,52	1382419,54
308	374338,58	1382435,42
309	374349,72	1382457,02
310	374384,20	1382523,93
311	374405,77	1382566,08
312	374424,22	1382602,84
313	374442,58	1382639,28
314	374460,90	1382675,51
315	374476,53	1382706,47
316	374490,94	1382737,37
317	374496,10	1382748,44
318	374509,52	1382773,50
319	374525,80	1382803,91
320	374528,23	1382808,56
321	374544,29	1382839,29
322	374548,44	1382850,25
323	374561,98	1382885,93
324	374580,70	1382920,51
325	374584,33	1382927,22
326	374608,10	1382974,28
327	374616,74	1382993,48
328	374627,76	1382997,78
329	374638,40	1383020,23
330	374645,32	1383034,81
331	374654,61	1383054,39
332	374652,47	1383064,96
333	374696,77	1383151,06
334	374717,42	1383192,23
335	374746,94	1383234,18
336	374792,70	1383327,70
337	374813,44	1383369,31
338	374837,14	1383415,04
339	374863,42	1383464,96
340	374873,08	1383484,34
341	374883,35	1383504,96
342	374907,49	1383553,64
343	374928,20	1383605,18
344	374935,12	1383629,23
345	374938,73	1383641,79
346	374947,02	1383659,27
347	374950,88	1383667,41

1	2	3
348	374956,57	1383691,88
349	374971,53	1383728,58
350	374993,43	1383727,92
351	375019,42	1383729,50
352	375041,30	1383728,97
353	375116,26	1383728,56
354	375125,05	1383756,70
355	375121,02	1383757,81
356	375114,01	1383759,56
357	375114,06	1383753,58
358	375041,67	1383753,97
359	375018,96	1383754,52
360	374993,05	1383752,94
361	374958,80	1383753,97
362	374953,19	1383749,82
363	374949,75	1383741,37
364	374946,94	1383734,50
365	374941,72	1383721,70
366	374940,71	1383719,22
367	374921,34	1383721,80
368	374901,84	1383680,69
369	374891,80	1383659,53
370	374887,07	1383643,05
371	374880,86	1383621,45
372	374861,83	1383574,10
373	374838,58	1383527,22
374	374828,33	1383506,64
375	374818,92	1383487,76
376	374792,82	1383438,18
377	374768,87	1383391,96
378	374747,87	1383349,84
379	374703,77	1383259,71
380	374681,92	1383228,65
381	374682,02	1383228,87
382	374674,56	1383218,30
383	374652,19	1383173,71
384	374606,53	1383084,95
385	374600,04	1383071,98
386	374602,30	1383060,79
387	374600,14	1383056,23
388	374593,23	1383041,66
389	374591,09	1383037,14

1	2	3
390	374579,53	1383032,63
391	374562,97	1382995,81
392	374540,03	1382950,39
393	374536,73	1382944,31
394	374517,11	1382908,07
395	374516,42	1382906,79
396	374501,70	1382867,99
397	374498,59	1382859,81
398	374483,92	1382831,72
399	374481,60	1382827,29
400	374465,44	1382797,10
401	374451,37	1382770,82
402	374445,63	1382758,51
403	374431,54	1382728,31
404	374416,28	1382698,08
405	374397,94	1382661,81
406	374379,55	1382625,30
407	374361,17	1382588,68
408	374339,73	1382546,78
409	374305,27	1382479,93
410	374294,06	1382458,19
411	374285,94	1382442,16
412	374268,13	1382407,06
413	374250,70	1382372,72
414	374233,15	1382338,89
415	374233,13	1382338,89
416	374216,10	1382306,11
417	374199,31	1382273,61
418	374182,85	1382241,10
419	374166,64	1382209,09
420	374151,01	1382177,35
421	374146,02	1382167,23
422	374142,88	1382160,85
423	374134,01	1382142,84
424	374118,49	1382111,25
425	374111,66	1382097,34
426	374096,42	1382065,50
427	374081,26	1382033,98
428	374066,25	1382003,16
429	374050,99	1381972,88
430	374036,70	1381943,40
431	374022,75	1381913,99

1	2	3
432	374007,91	1381884,49
433	373992,96	1381854,76
434	373982,19	1381833,36
435	373977,84	1381825,23
436	373962,11	1381795,82
437	373948,07	1381769,58
438	373938,57	1381751,82
439	373910,37	1381697,85
440	373884,92	1381647,44
441	373859,43	1381598,04
442	373835,12	1381548,30
443	373821,35	1381521,11
444	373815,24	1381506,05
445	373811,82	1381499,34
446	373811,82	1381499,33
447	373784,19	1381449,01
448	373756,31	1381398,21
449	373738,77	1381366,88
450	373728,59	1381348,72
451	373732,19	1381347,51
452	373729,75	1381332,71
453	373719,38	1381331,44
454	373715,37	1381320,01
455	373715,60	1381320,01
456	373711,11	1381311,06
457	373709,61	1381308,08
458	373702,93	1381294,37
459	373688,73	1381265,22
460	373638,05	1381165,75
461	373596,82	1381088,11
462	373567,44	1381032,14
463	373522,33	1380943,13
464	373478,17	1380853,37
465	373433,44	1380764,17
466	373388,24	1380675,21
467	373342,99	1380586,64
468	373320,71	1380546,55
469	373295,30	1380505,95
470	373298,91	1380501,73
471	373291,13	1380488,91
472	373286,10	1380491,01
473	373277,04	1380476,01
474	373236,84	1380413,49

1	2	3
475	373232,41	1380407,54
476	373183,01	1380341,20
477	373176,57	1380332,55
478	373141,80	1380288,50
479	373130,89	1380275,70
480	373112,02	1380253,56
481	373078,24	1380216,54
482	373072,32	1380211,35
483	372975,83	1380241,26
484	373101,81	1380391,64
485	373135,23	1380431,54
486	373184,14	1380495,79
487	373186,84	1380497,80
488	373201,65	1380526,52
489	373212,68	1380545,20
490	373260,66	1380630,14
491	373306,35	1380717,74
492	373351,51	1380806,68
493	373397,04	1380895,33
494	373443,90	1380983,06
495	373489,54	1381073,10
496	373534,46	1381161,81
497	373579,93	1381251,60
498	373608,12	1381307,26
499	373598,57	1381314,99
500	373634,48	1381397,42
501	373651,91	1381395,48
502	373668,03	1381428,77
503	373709,10	1381519,33
504	373731,17	1381566,31
505	373754,83	1381611,85
506	373800,84	1381701,18
507	373826,38	1381750,09
508	373809,86	1381748,24
509	373781,35	1381748,64
510	373727,51	1381750,69
511	373728,57	1381775,66
512	373782,00	1381773,63
513	373808,64	1381773,26
514	373844,31	1381777,25
515	373864,78	1381775,91
516	373883,42	1381772,53
517	373891,99	1381761,14

1	2	3
518	373889,14	1381754,25
519	373884,98	1381754,29
520	373845,22	1381678,16
521	373799,24	1381588,88
522	373776,00	1381544,15
523	373754,50	1381498,37
524	373713,30	1381407,55
525	373683,83	1381346,67
526	373681,46	1381341,90
527	373665,60	1381343,66
528	373659,61	1381329,91
529	373665,92	1381324,80
530	373670,94	1381320,73
531	373668,66	1381316,15
532	373624,54	1381229,01
533	373579,07	1381139,22
534	373534,15	1381050,51
535	373488,26	1380959,97
536	373441,33	1380872,12
537	373396,04	1380783,94
538	373350,81	1380694,86
539	373304,61	1380606,28
540	373255,98	1380520,19
541	373245,43	1380502,33
542	373225,96	1380464,57
543	373219,63	1380459,87
544	373174,31	1380400,33
545	373140,13	1380359,53
546	373013,17	1380207,96

Примечание.

Список используемых сокращений:

г. – город;

км – километр;

с. – село;

ст. – станция.

Начальник управления
документационного обеспечения
Правительства Ростовской области

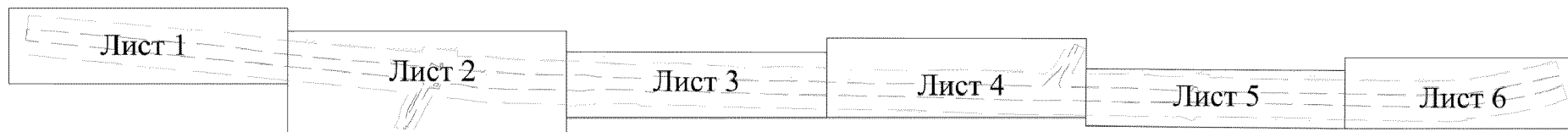


В.В. Лозин












Приложение № 4
к постановлению
Правительства
Ростовской области
от 25.04.2022 № 362

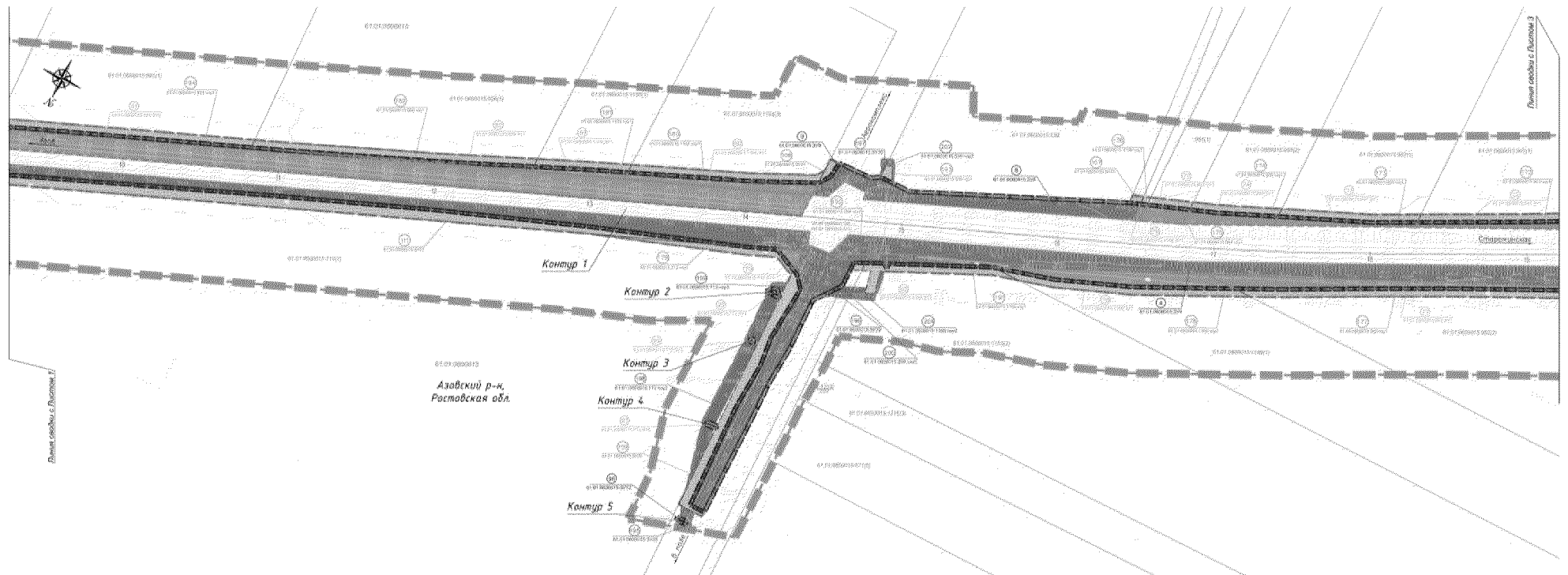
ЧЕРТЕЖ

межевания территории размещения линейного объекта «Реконструкция
автомобильной дороги общего пользования регионального значения г. Азов – с. Александровка – ст. Староминская
(до границы Краснодарского края) на участке км 51 + 500 – км 57 + 000 в Азовском районе»


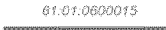













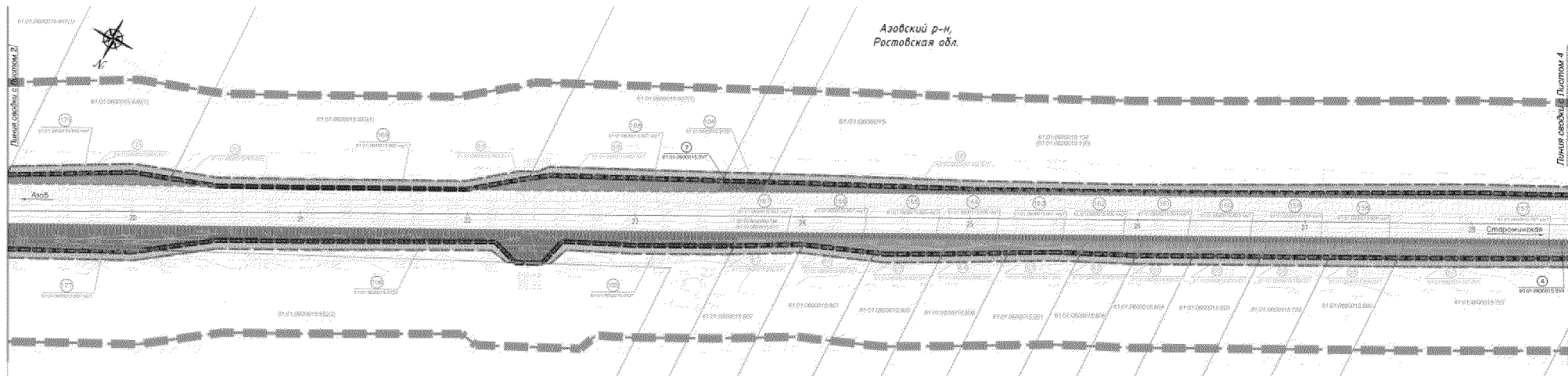
Условные обозначения:

	— граница подготовки проекта межевания;
 61:01:0600018	— граница и номер кадастрового квартала;
 61:01:0600015:54	— граница и кадастровый номер существующего земельного участка;
	— граница зоны с особыми условиями использования территории (придорожная полоса);
	— граница полосы отвода линейного объекта;
	— земельный участок, образуемый из земель, находящихся в частной собственности;
	— земельный участок, образуемый из земель, государственная собственность на которые не разграничена;
	— земельный участок, образуемый для организации строительства линейного объекта;
 61:01:0600015:896:3У1	— условный номер образуемого земельного участка, планируемого для размещения линейного объекта, предполагаемого к изъятию;
 61:01:0600015:3У9	— условный номер земельного участка, образуемого из земель, государственная собственность на которые не разграничена;
 61:01:0600015:896:4У1	— условный номер земельного участка, образуемого для организации строительства линейного объекта.


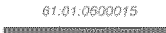











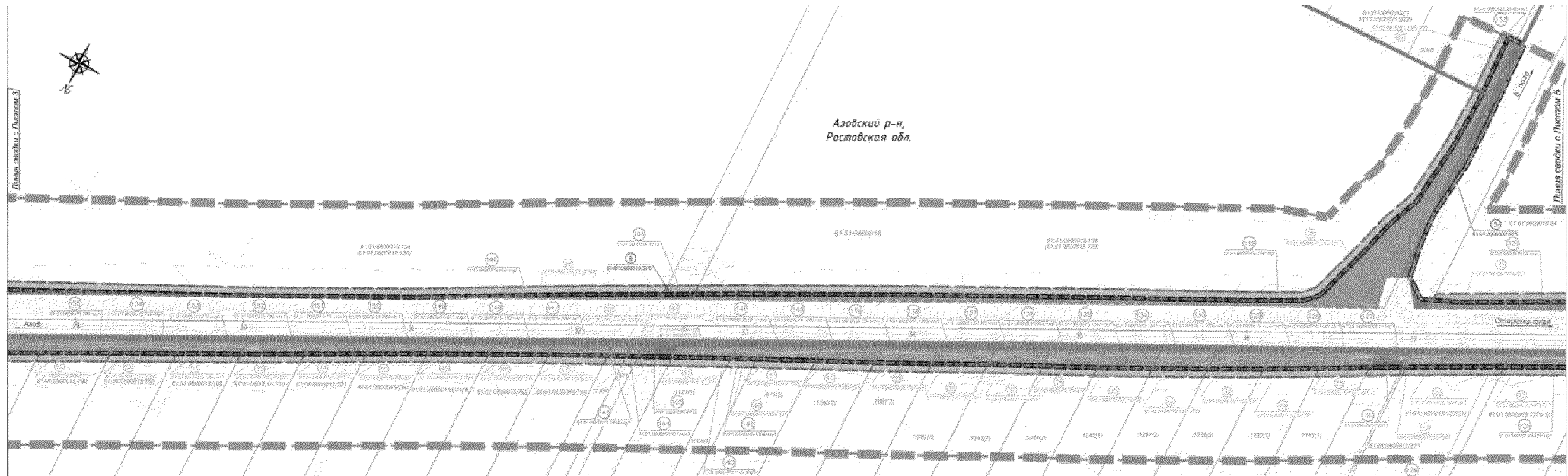
Условные обозначения:

	– граница подготовки проекта межевания;
	– граница и номер кадастрового квартала;
	– граница и кадастровый номер существующего земельного участка;
	– граница зоны с особыми условиями использования территории (придорожная полоса);
	– граница полосы отвода линейного объекта;
	– земельный участок, образуемый из земель, находящихся в частной собственности;
	– земельный участок, образуемый из земель, государственная собственность на которые не разграничена;
	– земельный участок, образуемый для организации строительства линейного объекта;
	– земельный участок, образуемый под переустройство объектов энергетики (временный отвод);
	– условный номер образуемого земельного участка, планируемого для размещения линейного объекта, предполагаемого к изъятию;
	– условный номер земельного участка, образуемого из земель, государственная собственность на которые не разграничена;
	– условный номер земельного участка, образуемого для организации строительства линейного объекта;
	– условный номер земельного участка, образуемого под переустройство объектов энергетики (временный отвод).


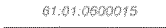











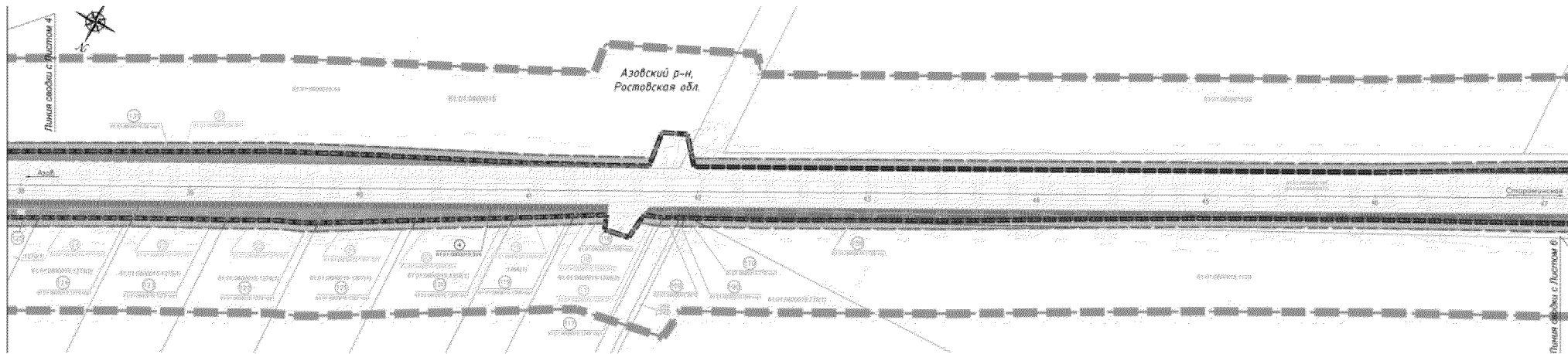
Условные обозначения:

	– граница подготовки проекта межевания;
	– граница и номер кадастрового квартала;
	– граница и кадастровый номер существующего земельного участка;
	– граница зоны с особыми условиями использования территории (придорожная полоса);
	– граница полосы отвода линейного объекта;
	– земельный участок, образуемый из земель, находящихся в частной собственности;
	– земельный участок, образуемый из земель, государственная собственность на которые не разграничена;
	– земельный участок, образуемый для организации строительства линейного объекта;
	– условный номер образуемого земельного участка, планируемого для размещения линейного объекта, предполагаемого к изъятию;
	– условный номер земельного участка, образуемого из земель, государственная собственность на которые не разграничена;
	– условный номер земельного участка, образуемого для организации строительства линейного объекта.


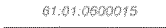











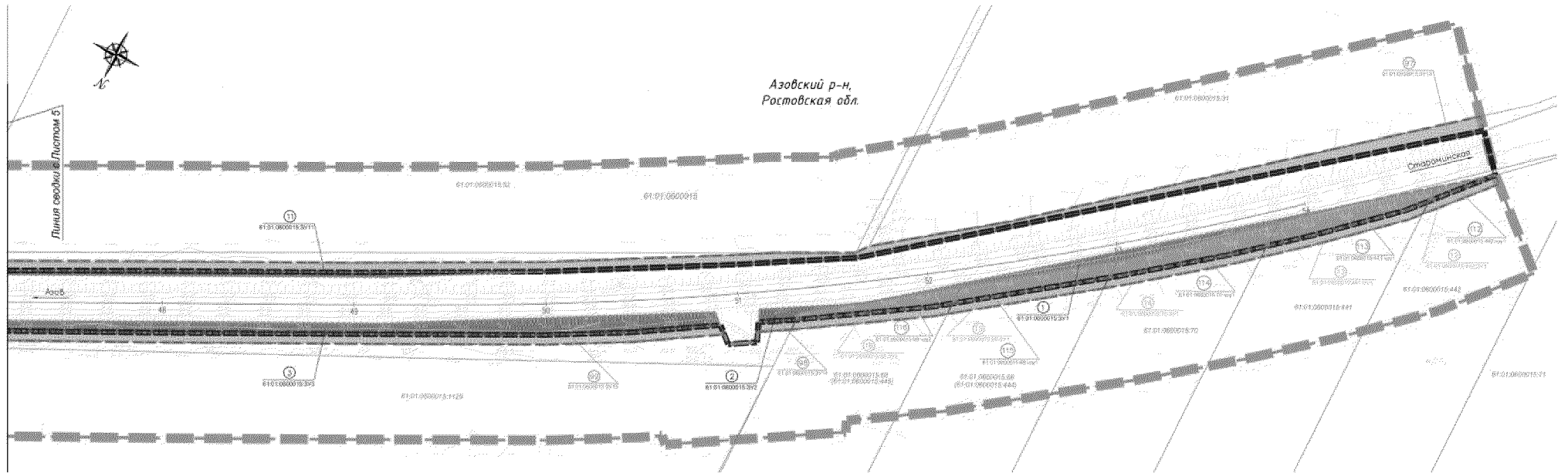
Условные обозначения:

	– граница подготовки проекта межевания;
	– граница и номер кадастрового квартала;
	– граница и кадастровый номер существующего земельного участка;
	– граница зоны с особыми условиями использования территории (придорожная полоса);
	– граница полосы отвода линейного объекта;
	– земельный участок, образуемый из земель, находящихся в частной собственности;
	– земельный участок, образуемый из земель, государственная собственность на которые не разграничена;
	– земельный участок, образуемый для организации строительства линейного объекта;
	– условный номер образуемого земельного участка, планируемого для размещения линейного объекта, предполагаемого к изъятию;
	– условный номер земельного участка, образуемого из земель, государственная собственность на которые не разграничена;
	– условный номер земельного участка, образуемого для организации строительства линейного объекта.


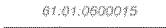











Условные обозначения:

	– граница подготовки проекта межевания;
	– граница и номер кадастрового квартала;
	– граница и кадастровый номер существующего земельного участка;
	– граница зоны с особыми условиями использования территории (придорожная полоса);
	– граница полосы отвода линейного объекта;
	– земельный участок, образуемый из земель, находящихся в частной собственности;
	– земельный участок, образуемый из земель, государственная собственность на которые не разграничена;
	– земельный участок, образуемый для организации строительства линейного объекта;
	– условный номер образуемого земельного участка, планируемого для размещения линейного объекта, предполагаемого к изъятию;
	– условный номер земельного участка, образуемого из земель, государственная собственность на которые не разграничена;
	– условный номер земельного участка, образуемого для организации строительства линейного объекта.



Условные обозначения:

- | | |
|---|--|
|  | – граница подготовки проекта межевания; |
|  | – граница и номер кадастрового квартала; |
|  | – граница и кадастровый номер существующего земельного участка; |
|  | – граница зоны с особыми условиями использования территории (придорожная полоса); |
|  | – граница полосы отвода линейного объекта; |
|  | – земельный участок, образуемый из земель, находящихся в частной собственности; |
|  | – земельный участок, образуемый из земель, государственная собственность на которые не разграничена; |
|  | – земельный участок, образуемый для организации строительства линейного объекта; |
|  | – условный номер образуемого земельного участка, планируемого для размещения линейного объекта, предполагаемого к изъятию; |
|  | – условный номер земельного участка, образуемого из земель, государственная собственность на которые не разграничена; |
|  | – условный номер земельного участка, образуемого для организации строительства линейного объекта. |

Начальник управления
документационного обеспечения
Правительства Ростовской области



В.В. Лозин

Приложение № 5
к постановлению
Правительства
Ростовской области
от 25.04.2022 № 362

ПОЯСНИТЕЛЬНАЯ ЗАПИСКА
к проекту межевания территории размещения
линейного объекта «Реконструкция автомобильной дороги общего
пользования регионального значения г. Азов – с. Александровка –
ст. Староминская (до границы Краснодарского края) на участке
км 51 + 500 – км 57 + 000 в Азовском районе»

1. Общие положения

Проект межевания территории размещения линейного объекта «Реконструкция автомобильной дороги общего пользования регионального значения г. Азов – с. Александровка – ст. Староминская (до границы Краснодарского края) на участке км 51 + 500 – км 57 + 000 в Азовском районе» (далее – проект межевания, линейный объект) подготовлен на основании проекта планировки территории.

Проект межевания разработан в целях определения границ полосы отвода линейного объекта.

Основными задачами проекта межевания являются: определение местоположения границ земельных участков, образуемых из земель, находящихся в государственной собственности; определение местоположения границ земельных участков, образуемых с целью дальнейшего изъятия для государственных нужд Ростовской области, определение границ сервитута на период производства работ.

Каталог координат поворотных точек границ полосы постоянного отвода линейного объекта приведен в таблице № 1.

Таблица № 1

№ точки	X	Y
1	2	3
Контур 1		
1	373227,95	1380462,89
2	373260,31	1380517,69
3	373309,04	1380603,97
4	373355,26	1380692,57
5	373400,49	1380781,67
6	373445,76	1380869,80

1	2	3
7	373492,69	1380957,66
8	373538,61	1381048,25
9	373583,53	1381136,96
10	373629,00	1381226,75
11	373674,95	1381317,49
12	373670,94	1381320,73
13	373665,92	1381324,80
14	373659,61	1381329,91
15	373665,60	1381343,66
16	373686,79	1381341,31
17	373717,74	1381405,24
18	373759,04	1381496,27
19	373780,48	1381541,93
20	373803,68	1381586,59
21	373849,66	1381675,86
22	373883,58	1381740,79
23	373889,14	1381754,25
24	373891,99	1381761,14
25	373883,42	1381772,53
26	373864,78	1381775,91
27	373844,31	1381777,25
28	373808,64	1381773,26
29	373782,00	1381773,63
30	373728,57	1381775,66
31	373729,01	1381786,02
32	373770,20	1381784,65
33	373801,81	1381785,65
34	373841,70	1381790,06
35	373860,88	1381798,07
36	373882,76	1381804,24
37	373917,35	1381815,34
38	373924,94	1381822,84
39	373940,49	1381853,32
40	373984,56	1381942,68
41	374029,14	1382032,15
42	374074,66	1382121,44
43	374120,97	1382210,23
44	374168,00	1382297,74
45	374215,34	1382391,80
46	374257,32	1382477,81
47	374300,57	1382566,97
48	374346,87	1382656,01

1	2	3
49	374392,36	1382745,58
50	374436,29	1382834,42
51	374478,91	1382924,68
52	374522,54	1383015,74
53	374544,07	1383061,01
54	374554,86	1383076,23
55	374574,30	1383101,36
56	374619,51	1383191,17
57	374641,44	1383235,55
58	374657,05	1383283,58
59	374704,73	1383371,57
60	374750,45	1383459,28
61	374770,99	1383506,15
62	374790,73	1383550,77
63	374810,38	1383602,67
64	374868,86	1383731,49
65	374868,62	1383735,04
66	374868,86	1383751,84
67	374872,08	1383756,68
68	374872,66	1383769,84
69	374872,84	1383773,51
70	374873,10	1383779,37
71	374883,34	1383780,24
72	374890,57	1383785,41
73	374909,70	1383825,25
74	374949,35	1383917,49
75	374990,31	1384008,63
76	375029,71	1384100,63
77	375067,97	1384193,19
78	375106,12	1384285,21
79	375140,03	1384380,08
80	375175,70	1384472,89
81	375193,06	1384515,13
82	375214,52	1384565,12
83	375255,04	1384656,83
84	375294,34	1384748,52
85	375332,31	1384841,28
86	375372,26	1384933,12
87	375410,82	1385025,07
88	375451,23	1385116,58
89	375478,29	1385105,36
90	375458,34	1385052,94

1	2	3
91	375441,87	1385012,03
92	375403,61	1384919,62
93	375365,81	1384827,27
94	375328,12	1384734,59
95	375288,48	1384642,61
96	375249,27	1384550,42
97	375211,38	1384458,20
98	375173,65	1384365,42
99	375134,50	1384273,45
100	375095,75	1384181,31
101	375056,95	1384089,20
102	375019,09	1383996,80
103	374982,85	1383903,46
104	374947,54	1383806,43
105	374940,42	1383789,24
106	374947,32	1383773,97
107	374948,50	1383770,87
108	374956,19	1383764,26
109	374992,35	1383766,86
110	375011,23	1383764,73
111	375041,67	1383766,36
112	375110,97	1383763,67
113	375111,06	1383753,59
114	375041,67	1383753,97
115	375018,96	1383754,52
116	374993,05	1383752,94
117	374958,80	1383753,97
118	374941,94	1383741,50
119	374925,28	1383741,78
120	374922,04	1383734,95
121	374917,11	1383724,56
122	374918,87	1383721,20
123	374915,97	1383722,16
124	374897,32	1383682,84
125	374887,11	1383661,30
126	374876,12	1383623,08
127	374857,26	1383576,15
128	374834,10	1383529,44
129	374814,50	1383490,09
130	374788,39	1383440,50
131	374764,41	1383394,23
132	374743,38	1383352,05

1	2	3
133	374699,46	1383262,26
134	374670,09	1383220,54
135	374647,74	1383175,97
136	374602,07	1383087,22
137	374594,64	1383072,35
138	374600,14	1383056,23
139	374593,23	1383041,66
140	374575,93	1383036,82
141	374558,45	1382997,97
142	374535,59	1382952,71
143	374511,87	1382908,88
144	374494,02	1382861,86
145	374477,18	1382829,63
146	374446,90	1382773,06
147	374426,02	1382728,41
148	374374,01	1382625,41
149	374355,61	1382588,79
150	374335,28	1382549,06
151	374289,61	1382460,46
152	374245,12	1382372,76
153	374193,73	1382273,66
154	374161,06	1382209,14
155	374145,27	1382177,40
156	374140,32	1382167,29
157	374137,19	1382160,92
158	374128,37	1382142,90
159	374112,88	1382111,31
160	374106,14	1382097,39
161	374090,89	1382065,54
162	374075,73	1382034,02
163	374060,67	1382003,21
164	374045,42	1381972,92
165	374031,21	1381943,45
166	374017,18	1381914,05
167	374002,34	1381884,54
168	373987,39	1381854,82
169	373972,21	1381825,29
170	373956,48	1381795,88
171	373942,45	1381769,65
172	373932,89	1381751,77
173	373931,99	1381750,09
174	373904,83	1381697,92

1	2	3
175	373879,32	1381647,52
176	373854,00	1381598,13
177	373829,56	1381548,39
178	373816,79	1381523,18
179	373810,68	1381508,12
180	373806,29	1381499,44
181	373778,52	1381449,08
182	373750,63	1381398,27
183	373733,12	1381366,95
184	373723,77	1381350,34
185	373732,19	1381347,51
186	373729,75	1381332,71
187	373713,85	1381330,76
188	373710,03	1381320,08
189	373705,52	1381311,09
190	373704,09	1381308,15
191	373702,93	1381305,77
192	373684,26	1381267,45
193	373633,62	1381168,06
194	373609,94	1381123,85
195	373562,99	1381034,43
196	373517,86	1380945,37
197	373473,69	1380855,60
198	373428,98	1380766,43
199	373383,78	1380677,47
200	373338,58	1380588,99
201	373316,40	1380549,09
202	373291,89	1380509,93
203	373298,91	1380501,73
204	373291,13	1380488,91
205	373281,43	1380492,96
206	373271,26	1380476,11
207	373232,74	1380416,35
208	373226,25	1380407,64
209	373176,84	1380341,29
210	373172,60	1380335,59
211	373137,93	1380291,67
212	373124,40	1380275,80
213	373108,32	1380256,93
214	373074,74	1380220,11
215	373064,86	1380211,46
216	373036,81	1380186,87

1	2	3
217	373018,88	1380202,87
218	373226,38	1380460,78
219	373227,95	1380462,89
Контур 2		
1	374962,13	1383778,27
2	374966,90	1383773,55
3	374967,30	1383773,54
4	374967,50	1383783,59
Контур 3		
1	374998,43	1383777,95
2	374998,43	1383775,76
3	375000,71	1383775,75
4	375000,71	1383777,95
Контур 4		
1	375060,66	1383778,11
2	375060,16	1383771,52
3	375058,07	1383771,57
4	375058,62	1383778,20
Контур 5		
1	375121,77	1383767,31
2	375121,24	1383760,83
3	375123,32	1383760,71
4	375123,81	1383767,22
Общая площадь – 207 433 кв. метра		

Для формирования полосы отвода линейного объекта в границах кадастровых кварталов 61:01:0600015, 61:01:0600021 образуются земельные участки из земель, государственная собственность на которые не разграничена.

Каталог координат поворотных точек границ земельных участков, образуемых из земель, государственная собственность на которые не разграничена, приведен в таблице № 2.

Таблица № 2

№ точки	X	Y
1	2	3
Образуемый земельный участок 61:01:0600015:ЗУ1, разрешенное использование – размещение автомобильных дорог		
1	373239,06	1380438,25
2	373216,47	1380407,78
3	373167,27	1380341,43
4	373164,58	1380337,8
5	373110,75	1380276,00

1	2	3
6	373081,62	1380242,56
Площадь – 620 кв. метров		
Образуемый земельный участок 61:01:0600015:3У2, разрешенное использование – размещение автомобильных дорог		
1	373275,15	1380495,58
2	373281,43	1380492,96
3	373271,26	1380476,11
4	373267,19	1380476,18
5	373249,91	1380452,87
6	373250,23	1380453,42
Площадь – 181 кв. метр		
Образуемый земельный участок 61:01:0600015:3У3, разрешенное использование – размещение автомобильных дорог		
1	373708,49	1381330,11
2	373711,54	1381330,48
3	373706,38	1381320,12
4	373710,03	1381320,08
5	373705,52	1381311,09
6	373704,09	1381308,15
7	373702,93	1381305,77
8	373684,26	1381267,45
9	373633,62	1381168,06
10	373609,94	1381123,85
11	373562,99	1381034,43
12	373517,86	1380945,37
13	373473,69	1380855,60
14	373428,98	1380766,43
15	373383,78	1380677,47
16	373338,58	1380588,99
17	373316,40	1380549,09
18	373291,89	1380509,93
19	373287,16	1380515,45
20	373371,39	1380665,77
21	373529,37	1380976,87
22	373698,56	1381311,11
Площадь – 5 402 кв. метра		
Образуемый земельный участок 61:01:0600015:3У4, разрешенное использование – размещение автомобильных дорог		
1	375235,90	1384536,13
2	375310,21	1384714,03
3	375384,53	1384892,61
4	375473,40	1385107,38

1	2	3
5	375478,29	1385105,36
6	375458,34	1385052,94
7	375441,87	1385012,03
8	375403,61	1384919,62
9	375365,81	1384827,27
10	375328,12	1384734,59
11	375288,48	1384642,61
12	375249,27	1384550,42
13	375211,38	1384458,20
14	375173,65	1384365,42
15	375134,50	1384273,45
16	375095,75	1384181,31
17	375056,95	1384089,20
18	375019,09	1383996,80
19	374982,85	1383903,46
20	374947,54	1383806,43
21	374940,42	1383789,24
22	374934,21	1383774,26
23	374947,32	1383773,97
24	374948,50	1383770,87
25	374956,19	1383764,26
26	374992,35	1383766,86
27	375011,23	1383764,73
28	375041,67	1383766,36
29	375110,97	1383763,67
30	375111,06	1383753,59
31	375041,67	1383753,97
32	375018,96	1383754,52
33	374993,05	1383752,94
34	374958,80	1383753,97
35	374941,94	1383741,50
36	374925,28	1383741,78
37	374922,04	1383734,95
38	374918,75	1383728,02
39	374897,32	1383682,84
40	374887,11	1383661,30
41	374828,33	1383537,36
42	374807,11	1383492,62
43	374789,96	1383456,46
44	374770,17	1383414,72
45	374743,10	1383357,66
46	374719,40	1383307,69

1	2	3
47	374694,55	1383255,30
48	374670,09	1383220,54
49	374647,74	1383175,97
50	374602,07	1383087,22
51	374594,64	1383072,35
52	374600,14	1383056,23
53	374593,23	1383041,66
54	374575,93	1383036,82
55	374558,45	1382997,97
56	374535,59	1382952,71
57	374531,09	1382944,39
58	374525,43	1382944,46
59	374507,17	1382908,21
60	374487,00	1382868,16
61	374468,74	1382831,91
62	374451,31	1382797,30
63	374431,85	1382758,68
64	374416,68	1382728,58
65	374401,46	1382698,42
66	374383,14	1382662,14
67	374364,71	1382625,61
68	374346,21	1382588,97
69	374291,28	1382480,13
70	374272,22	1382442,31
71	374254,55	1382407,19
72	374237,27	1382372,83
73	374220,25	1382338,99
74	374203,76	1382306,21
75	374187,42	1382273,71
76	374171,06	1382241,20
77	374154,96	1382209,19
78	374138,99	1382177,46
79	374133,93	1382167,37
80	374130,72	1382160,99
81	374137,19	1382160,92
82	374128,37	1382142,90
83	374121,65	1382142,98
84	374105,70	1382111,39
85	374098,66	1382097,45
86	374082,58	1382065,61
87	374066,66	1382034,09
88	374051,10	1382003,28

1	2	3
89	374035,81	1381973,00
90	374020,93	1381943,54
91	374006,09	1381914,15
92	373991,19	1381884,65
93	373976,18	1381854,93
94	373961,27	1381825,40
95	373946,41	1381795,98
96	373933,17	1381769,77
97	373942,45	1381769,65
98	373932,89	1381751,77
99	373924,13	1381751,88
100	373923,28	1381750,20
101	373896,86	1381698,02
102	373871,35	1381647,64
103	373846,35	1381598,25
104	373821,18	1381548,53
105	373796,41	1381499,60
106	373770,97	1381449,19
107	373745,58	1381398,32
108	373729,95	1381366,99
109	373721,84	1381351,01
110	373718,18	1381352,22
111	373922,39	1381755,47
112	373928,32	1381767,08
113	374027,54	1381967,58
114	374324,98	1382554,25
115	374451,42	1382804,79
116	374578,80	1383056,71
117	374828,57	1383555,92
118	374910,86	1383752,54
119	374927,09	1383758,16
120	374928,49	1383773,10
121	374920,67	1383775,87
Площадь – 30 159 кв. метров		
Образуемый земельный участок 61:01:0600015:3У5, разрешенное использование – размещение автомобильных дорог		
1	373898,57	1381761,65
2	373841,02	1381647,24
3	373894,46	1381754,20
4	373889,14	1381754,25
5	373891,99	1381761,14
6	373883,42	1381772,53
7	373864,78	1381775,91

1	2	3
8	373844,31	1381777,25
9	373808,64	1381773,26
10	373782,00	1381773,63
11	373728,57	1381775,66
12	373728,81	1381781,33
13	373765,64	1381780,64
14	373886,14	1381778,39
15	373883,70	1381773,14
Площадь – 906 кв. метров		
Образуемый земельный участок 61:01:0600015:3У6, разрешенное использование – размещение автомобильных дорог		
1	374097,22	1382164,70
2	374100,55	1382164,67
3	374092,18	1382148,16
4	374088,62	1382148,21
Площадь – 57 кв. метров		
Образуемый земельный участок 61:01:0600015:3У7, разрешенное использование – размещение автомобильных дорог		
1	374499,94	1382968,58
2	374507,28	1382968,47
3	374429,99	1382815,61
4	374303,56	1382565,08
5	374164,80	1382291,38
6	374493,33	1382944,07
7	374488,22	1382944,11
Площадь – 788 кв. метров		
Образуемый земельный участок 61:01:0600015:3У8, разрешенное использование – размещение автомобильных дорог		
1	374881,99	1383755,63
2	374886,65	1383754,93
3	374819,20	1383595,40
4	374807,92	1383596,16
5	374810,38	1383602,67
6	374868,86	1383731,49
7	374868,62	1383735,04
8	374868,75	1383743,81
9	374868,86	1383751,84
10	374872,08	1383756,68
Площадь – 1 669 кв. метров		
Образуемый земельный участок 61:01:0600015:3У9, разрешенное использование – размещение автомобильных дорог		
1	374883,34	1383780,24
2	374890,57	1383785,41

1	2	3
3	374899,26	1383785,40
4	374895,33	1383775,91
5	374882,05	1383770,63
6	374881,99	1383755,63
7	374872,08	1383756,68
8	374872,84	1383773,51
9	374873,10	1383779,37
Площадь – 377 кв. метров		
Образуемый земельный участок 61:01:0600015:3У10, разрешенное использование – размещение автомобильных дорог		
1	375218,01	1384555,59
2	375218,02	1384555,59
3	375213,74	1384545,35
4	375213,29	1384544,27
5	375213,28	1384544,27
6	375205,61	1384544,37
7	375210,47	1384555,69
Площадь – 87 кв. метров		
Образуемый земельный участок 61:01:0600015:3У11, разрешенное использование – размещение автомобильных дорог		
1	373355,26	1380692,57
2	373400,49	1380781,67
3	373445,76	1380869,80
4	373492,69	1380957,66
5	373350,22	1380677,10
6	373309,04	1380603,97
Площадь – 737 кв. метров		
Образуемый земельный участок 61:01:0600015:3У12, разрешенное использование – размещение автомобильных дорог		
1	375123,81	1383767,22
2	375123,32	1383760,71
3	375121,24	1383760,83
4	375121,77	1383767,31
Площадь – 13 кв. метров		

Общая площадь образуемых земельных участков из земель, государственная собственность на которые не разграничена, составляет 40 996 кв. метров.

Земельные участки, находящиеся в частной собственности, полностью или частично попадающие в границы полосы отвода линейного объекта, подлежат изъятию для государственных нужд Ростовской области.

Перечень земельных участков, находящихся в частной собственности, полностью или частично попадающих в границы полосы отвода линейного объекта, приведен в таблице № 3.

Таблица № 3

№ п/п	Кадастровый номер участка	Категория земель	Общая площадь (кв. метров)	Площадь, подлежащая изъятию для государственных нужд Ростовской области (кв. метров)
1	2	3	4	5
1.	61:01:0600015:442	земли сельскохозяйственного назначения	76 300	102
2.	61:01:0600015:441	земли сельскохозяйственного назначения	76 300	827
3.	61:01:0600015:70	земли сельскохозяйственного назначения	76 300	787
4.	ЕЗ 61:01:0600015:68 61:01:0600015:444	земли сельскохозяйственного назначения	152 600	649
5.	ЕЗ 61:01:0600015:68 61:01:0600015:445	земли сельскохозяйственного назначения	152 600	500
6.	61:01:0600015:1248	земли сельскохозяйственного назначения	76 700	76
7.	61:01:0600015:1306	земли сельскохозяйственного назначения	76 700	129
8.	61:01:0600015:1308	земли сельскохозяйственного назначения	76 700	323
9.	61:01:0600015:1307	земли сельскохозяйственного назначения	76 700	443

1	2	3	4	5
10.	61:01:0600015:1274	земли сельскохозяйственного назначения	76 701	438
11.	61:01:0600015:1275	земли сельскохозяйственного назначения	76 700	402
12.	61:01:0600015:1273	земли сельскохозяйственного назначения	76 700	389
13.	61:01:0600015:1279	земли сельскохозяйственного назначения	76 700	404
14.	61:01:0600015:1276	земли сельскохозяйственного назначения	76 700	438
15.	61:01:0600015:671	земли сельскохозяйственного назначения	310 800	513
16.	61:01:0600015:1141	земли сельскохозяйственного назначения	76 700	255
17.	61:01:0600015:1230	земли сельскохозяйственного назначения	76 700	311
18.	61:01:0600015:1236	земли сельскохозяйственного назначения	76 700	329
19.	61:01:0600015:54	земли сельскохозяйственного назначения	649 965	1 981
20.	ЕЗ 61:01:0600015:134 61:01:0600015:129	земли сельскохозяйственного назначения	991 900	3 511
21.	61:01:0600021:2040	земли сельскохозяйственного назначения	71 700	163
22.	61:01:0600015:1241	земли сельскохозяйственного назначения	76 700	334

1	2	3	4	5
23.	61:01:0600015:1242	земли сельскохозяйственного назначения	76 700	330
24.	61:01:0600015:1244	земли сельскохозяйственного назначения	76 700	315
25.	61:01:0600015:1243	земли сельскохозяйственного назначения	76 700	294
26.	61:01:0600015:1282	земли сельскохозяйственного назначения	76 700	292
27.	61:01:0600015:1281	земли сельскохозяйственного назначения	76 700	288
28.	61:01:0600015:1280	земли сельскохозяйственного назначения	76 700	275
29.	61:01:0600015:1304	земли сельскохозяйственного назначения	76 700	102
30.	61:01:0600015:1127	земли сельскохозяйственного назначения	76 700	221
31.	61:01:0600015:1304	земли сельскохозяйственного назначения	76 700	64
32.	ЕЗ 61:01:0600015:134 61:01:0600015:130	земли сельскохозяйственного назначения	991 900	1 318
33.	61:01:0600015:796	земли сельскохозяйственного назначения	76 700	197
34.	61:01:0600015:792	земли сельскохозяйственного назначения	76 700	198
35.	61:01:0600015:790	земли сельскохозяйственного назначения	76 700	213

1	2	3	4	5
36.	61:01:0600015:791	земли сельскохозяйственного назначения	76 700	231
37.	61:01:0600015:793	земли сельскохозяйственного назначения	76 700	257
38.	61:01:0600015:799	земли сельскохозяйственного назначения	76 700	273
39.	61:01:0600015:795	земли сельскохозяйственного назначения	76 700	285
40.	61:01:0600015:798	земли сельскохозяйственного назначения	76 700	313
41.	61:01:0600015:797	земли сельскохозяйственного назначения	230 100	982
42.	61:01:0600015:800	земли сельскохозяйственного назначения	76 700	346
43.	61:01:0600015:789	земли сельскохозяйственного назначения	76 700	343
44.	61:01:0600015:803	земли сельскохозяйственного назначения	76 700	340
45.	61:01:0600015:804	земли сельскохозяйственного назначения	76 700	284
46.	61:01:0600015:806	земли сельскохозяйственного назначения	76 700	268
47.	61:01:0600015:801	земли сельскохозяйственного назначения	76 700	314
48.	61:01:0600015:808	земли сельскохозяйственного назначения	76 700	315

1	2	3	4	5
49.	61:01:0600015:805	земли сельскохозяйственного назначения	76 700	359
50.	61:01:0600015:807	земли сельскохозяйственного назначения	76 700	278
51.	61:01:0600015:802	земли сельскохозяйственного назначения	76 700	182
52.	61:01:0600015:907	земли сельскохозяйственного назначения	76 700	896
53.	61:01:0600015:963	земли сельскохозяйственного назначения	153 400	179
54.	61:01:0600015:945	земли сельскохозяйственного назначения	76 700	608
55.	61:01:0600015:947	земли сельскохозяйственного назначения	76 700	369
56.	61:01:0600015:957	земли сельскохозяйственного назначения	76 700	336
57.	61:01:0600015:958	земли сельскохозяйственного назначения	51 200	414
58.	61:01:0600015:964	земли сельскохозяйственного назначения	25 600	279
59.	61:01:0600015:952	земли сельскохозяйственного назначения	76 700	1 285
60.	61:01:0600015:1166	земли сельскохозяйственного назначения	76 700	1 085
61.	61:01:0600015:712	земли сельскохозяйственного назначения	536 900	99

1	2	3	4	5
62.	61:01:0600015:1154	земли сельскохозяйственного назначения	76 700	685
63.	61:01:0600015:1155	земли сельскохозяйственного назначения	76 700	234
64.	61:01:0600015:896	земли сельскохозяйственного назначения	76 700	193
65.	61:01:0600015:900	земли сельскохозяйственного назначения	76 700	405
66.	61:01:0600015:894	земли сельскохозяйственного назначения	153 400	1 755
67.	61:01:0600015:906	земли сельскохозяйственного назначения	76 700	477
68.	61:01:0600015:889	земли сельскохозяйственного назначения	76 700	457
69.	61:01:0600015:905	земли сельскохозяйственного назначения	76 700	329
70.	61:01:0600015:914	земли сельскохозяйственного назначения	153 400	268
71.	ЕЗ 61:01:0600015:259 61:01:0600015:249	земли сельскохозяйственного назначения	425 838	6 425
72.	ЕЗ 61:01:0600015:259 61:01:0600015:251	земли сельскохозяйственного назначения	425 838	11 223
73.	61:01:0600015:1165	земли сельскохозяйственного назначения	76 700	4
74.	61:01:0600015:712	земли сельскохозяйственного назначения	536 900	46

Находящиеся в частной собственности земельные участки, частично попадающие в границы полосы отвода линейного объекта, до изъятия для государственных нужд подлежат образованию путем раздела.

Каталог координат поворотных точек земельных участков, образуемых путем раздела земельного участка, находящегося в частной собственности, приведен в таблице № 4.

Таблица № 4

№ точки	X	Y
1	2	3
61:01:0600015:442:ЗУ1 – подлежит изъятию, разрешенное использование – размещение автомобильных дорог		
1	373056,70	1380211,58
2	373064,86	1380211,46
3	373036,81	1380186,87
Площадь – 102 кв. метра		
61:01:0600015:442:ЗУ2 – не подлежит изъятию		
Площадь – 76 198 кв. метров		
61:01:0600015:441:ЗУ1 – подлежит изъятию, разрешенное использование – размещение автомобильных дорог		
1	373110,75	1380276,00
2	373124,40	1380275,80
3	373108,32	1380256,93
4	373074,74	1380220,11
5	373064,86	1380211,46
6	373056,70	1380211,58
7	373081,62	1380242,56
Площадь – 827 кв. метров		
61:01:0600015:441:ЗУ2 – не подлежит изъятию		
Площадь – 75 473 кв. метра		
61:01:0600015:70:ЗУ1 – подлежит изъятию, разрешенное использование – размещение автомобильных дорог		
1	373164,58	1380337,80
2	373167,27	1380341,43
3	373176,84	1380341,29
4	373172,60	1380335,59
5	373137,93	1380291,67
6	373124,40	1380275,80
7	373110,75	1380276,00
Площадь – 787 кв. метров		
61:01:0600015:70:ЗУ2 – не подлежит изъятию		
Площадь – 75 513 кв. метров		
61:01:0600015:445 – подлежит изъятию, входящий в ЕЗ 61:01:0600015:68,		

1	2	3
разрешенное использование – размещение автомобильных дорог		
1	373216,47	1380407,78
2	373226,25	1380407,64
3	373176,84	1380341,29
4	373167,27	1380341,43
Площадь – 649 кв. метров		
61:01:0600015:444 – подлежит изъятию, входящий в ЕЗ 61:01:0600015:68		
разрешенное использование – размещение автомобильных дорог		
1	373245,38	1380446,1
2	373247,99	1380449,62
3	373249,91	1380452,87
4	373267,19	1380476,18
5	373271,26	1380476,11
6	373232,74	1380416,35
7	373226,25	1380407,64
8	373216,47	1380407,78
9	373239,06	1380438,25
Площадь – 500 кв. метров		
61:01:0600015:1248:3У1 – подлежит изъятию, разрешенное использование – размещение автомобильных дорог		
1	373711,54	1381330,48
2	373713,85	1381330,76
3	373710,03	1381320,08
4	373706,38	1381320,12
Площадь – 31 кв. метр		
61:01:0600015:1248:3У2 – подлежит изъятию, разрешенное использование – размещение автомобильных дорог		
1	373729,95	1381366,99
2	373733,12	1381366,95
3	373723,78	1381350,36
4	373721,84	1381351,01
Площадь – 45 кв. метров		
61:01:0600015:1248:3У3 – не подлежит изъятию, Площадь – 76 624 кв. метра		
61:01:0600015:1306:3У1 – подлежит изъятию, разрешенное использование – размещение автомобильных дорог		
1	373745,58	1381398,32
2	373750,63	1381398,27
3	373733,12	1381366,95
4	373729,95	1381366,99
Площадь – 129 кв. метров		
61:01:0600015:1306:3У2 – не подлежит изъятию		

1	2	3
Площадь – 76 571 кв. метр		
61:01:0600015:1308:ЗУ1 – подлежит изъятию, разрешенное использование – размещение автомобильных дорог		
1	373770,97	1381449,19
2	373778,52	1381449,08
3	373750,63	1381398,27
4	373745,58	1381398,32
Площадь – 323 кв. метра		
61:01:0600015:1308:ЗУ2 – не подлежит изъятию		
Площадь – 76 377 кв. метров		
61:01:0600015:1307:ЗУ1 – подлежит изъятию, разрешенное использование – размещение автомобильных дорог		
1	373796,41	1381499,60
2	373806,29	1381499,44
3	373778,52	1381449,08
4	373770,97	1381449,19
Площадь – 443 кв. метра		
61:01:0600015:1307:ЗУ2 – не подлежит изъятию		
Площадь 76 257 – кв. метров		
61:01:0600015:1274:ЗУ1 – подлежит изъятию, разрешенное использование – размещение автомобильных дорог		
1	373821,18	1381548,53
2	373829,56	1381548,39
3	373816,79	1381523,18
4	373810,68	1381508,12
5	373806,29	1381499,44
6	373796,41	1381499,60
Площадь – 438 кв. метров		
61:01:0600015:1274:ЗУ2 – не подлежит изъятию		
Площадь – 73 263 кв. метра		
61:01:0600015:1275:ЗУ1 – подлежит изъятию, разрешенное использование – размещение автомобильных дорог		
1	373846,35	1381598,25
2	373854,00	1381598,13
3	373829,56	1381548,39
4	373821,18	1381548,53
Площадь – 402 кв. метра		
61:01:0600015:1275:ЗУ2 – не подлежит изъятию		
Площадь – 76 298 кв. метров		
61:01:0600015:1273:ЗУ1 – подлежит изъятию, разрешенное использование – размещение автомобильных дорог		
1	373871,35	1381647,64
2	373879,32	1381647,52

1	2	3
3	373854,00	1381598,13
4	373846,35	1381598,25
Площадь – 389 кв. метров		
61:01:0600015:1273:ЗУ2 – не подлежит изъятию		
Площадь – 76 311 кв. метров		
61:01:0600015:1279:ЗУ1 – подлежит изъятию, разрешенное использование – размещение автомобильных дорог		
1	373896,86	1381698,02
2	373904,83	1381697,92
3	373879,32	1381647,52
4	373871,35	1381647,64
Площадь – 404 кв. метра		
61:01:0600015:1279:ЗУ2 – не подлежит изъятию		
Площадь – 76 296 кв. метров		
61:01:0600015:1276:ЗУ1 – подлежит изъятию, разрешенное использование – размещение автомобильных дорог		
1	373923,28	1381750,20
2	373931,99	1381750,09
3	373904,83	1381697,92
4	373896,86	1381698,02
Площадь – 438 кв. метров		
61:01:0600015:1276:ЗУ2 – не подлежит изъятию		
Площадь – 76 262 кв. метра		
61:01:0600015:671:ЗУ1 – подлежит изъятию, разрешенное использование – размещение автомобильных дорог		
1	373932,89	1381751,77
2	373931,99	1381750,09
3	373923,28	1381750,20
4	373924,13	1381751,88
Площадь – 15 кв. метров		
61:01:0600015:671:ЗУ2 – подлежит изъятию, разрешенное использование – размещение автомобильных дорог		
1	374098,66	1382097,45
2	374106,14	1382097,39
3	374091,08	1382065,93
4	374090,89	1382065,54
5	374082,58	1382065,61
Площадь – 253 кв. метра		
61:01:0600015:671:ЗУ3 – подлежит изъятию, разрешенное использование – размещение автомобильных дорог		
1	374140,32	1382167,29
2	374137,19	1382160,92
3	374130,72	1382160,99

1	2	3
4	374133,93	1382167,37
Площадь – 41 кв. метр		
61:01:0600015:671:3У4 – подлежит изъятию, разрешенное использование – размещение автомобильных дорог		
1	374187,42	1382273,71
2	374193,73	1382273,66
3	374177,27	1382241,15
4	374171,06	1382241,20
Площадь – 204 кв. метра		
61:01:0600015:671:3У5 – не подлежит изъятию		
Площадь – 310 287 кв. метров		
61:01:0600015:1141:3У1 – подлежит изъятию, разрешенное использование – размещение автомобильных дорог		
1	373956,48	1381795,88
2	373942,45	1381769,65
3	373933,17	1381769,77
4	373946,41	1381795,98
Площадь – 255 кв. метров		
61:01:0600015:1141:3У2 – не подлежит изъятию		
Площадь – 76 445 кв. метров		
61:01:0600015:1230:3У1 – подлежит изъятию, разрешенное использование – размещение автомобильных дорог		
1	373961,27	1381825,40
2	373972,21	1381825,29
3	373956,48	1381795,88
4	373946,41	1381795,98
Площадь – 311 кв. метров		
61:01:0600015:1230:3У2 – не подлежит изъятию		
Площадь – 76 389 кв. метров		
61:01:0600015:1236:3У1 – подлежит изъятию, разрешенное использование – размещение автомобильных дорог		
1	373987,39	1381854,82
2	373972,21	1381825,29
3	373961,27	1381825,40
4	373976,18	1381854,93
Площадь – 329 кв. метров		
61:01:0600015:1236:3У2 – не подлежит изъятию,		
Площадь – 76 371 кв. метр		
61:01:0600015:54:3У1 – подлежит изъятию, разрешенное использование – размещение автомобильных дорог		
1	373889,14	1381754,25
2	373894,46	1381754,20
3	373841,02	1381647,24

1	2	3
4	373695,37	1381357,67
5	373686,79	1381341,31
6	373717,74	1381405,24
7	373759,04	1381496,27
8	373780,48	1381541,93
9	373803,68	1381586,59
10	373849,66	1381675,86
11	373883,58	1381740,79
Площадь – 1 981 кв. метр		
61:01:0600015:54:3У2 – не подлежит изъятию		
Площадь – 647 984 кв. метра		
61:01:0600015:129 – подлежит изъятию, входящий в ЕЗ 61:01:0600015:134, разрешенное использование – размещение автомобильных дорог		
1	374074,66	1382121,44
2	374088,62	1382148,21
3	374092,18	1382148,16
4	374006,08	1381978,33
5	373908,43	1381781,67
6	373889,56	1381785,75
7	373886,14	1381778,39
8	373765,64	1381780,64
9	373765,71	1381784,8
10	373770,20	1381784,65
11	373801,81	1381785,65
12	373841,70	1381790,06
13	373860,88	1381798,07
14	373882,76	1381804,24
15	373917,35	1381815,34
16	373924,94	1381822,84
17	373940,49	1381853,32
18	373984,56	1381942,68
19	374029,14	1382032,15
Площадь – 3 511 кв. метров		
61:01:0600015:130 – подлежит изъятию, входящий в ЕЗ 61:01:0600015:134, разрешенное использование – размещение автомобильных дорог		
1	374120,97	1382210,23
2	374167,65	1382297,06
3	374164,80	1382291,38
4	374100,55	1382164,67
5	374097,22	1382164,70

1	2	3
Площадь – 255 кв. метров		
61:01:0600015:130 – подлежит изъятию, входящий в ЕЗ 61:01:0600015:134, разрешенное использование – размещение автомобильных дорог		
1	374488,22	1382944,11
2	374493,33	1382944,07
3	374222,66	1382406,34
4	374257,32	1382477,81
5	374300,57	1382566,97
6	374346,87	1382656,01
7	374392,36	1382745,58
8	374436,29	1382834,42
9	374478,91	1382924,68
Площадь – 1 063 кв. метра		
61:01:0600021:2040:ЗУ1 – подлежит изъятию, разрешенное использование – размещение автомобильных дорог		
1	373765,71	1381784,8
2	373765,64	1381780,64
3	373728,81	1381781,33
4	373729,01	1381786,02
Площадь – 163 кв. метра		
61:01:0600021:2040:ЗУ2 – не подлежит изъятию		
Площадь – 71 537 кв. метров		
61:01:0600015:1241:ЗУ1 – подлежит изъятию, разрешенное использование – размещение автомобильных дорог		
1	373991,19	1381884,65
2	374002,34	1381884,54
3	373987,39	1381854,82
4	373976,18	1381854,93
Площадь – 334 кв. метра		
61:01:0600015:1241:ЗУ2 – не подлежит изъятию		
Площадь – 76 366 кв. метров		
61:01:0600015:1242:ЗУ1 – подлежит изъятию, разрешенное использование – размещение автомобильных дорог		
1	374006,09	1381914,15
2	374017,18	1381914,05
3	374002,34	1381884,54
4	373991,19	1381884,65
Площадь – 330 кв. метров		
61:01:0600015:1242:ЗУ2 – не подлежит изъятию		
Площадь – 76 370 кв. метров		
61:01:0600015:1244:ЗУ1 – подлежит изъятию, разрешенное использование – размещение автомобильных дорог		

1	2	3
1	374031,21	1381943,45
2	374017,18	1381914,05
3	374006,09	1381914,15
4	374020,93	1381943,54
Площадь – 315 кв. метров		
61:01:0600015:1244:3У2 – не подлежит изъятию		
Площадь – 76 385 кв. метров		
61:01:0600015:1243:3У1 – подлежит изъятию, разрешенное использование – размещение автомобильных дорог		
1	374035,81	1381973,00
2	374045,42	1381972,92
3	374031,21	1381943,45
4	374020,93	1381943,54
Площадь – 294 кв. метра		
61:01:0600015:1243:3У2 – не подлежит изъятию		
Площадь – 76 406 кв. метров		
61:01:0600015:1282:3У1 – подлежит изъятию, разрешенное использование – размещение автомобильных дорог		
1	374051,10	1382003,28
2	374060,67	1382003,21
3	374045,42	1381972,92
4	374035,81	1381973,00
Площадь – 292 кв. метра		
61:01:0600015:1282:3У2 – не подлежит изъятию		
Площадь – 76 408 кв. метров		
61:01:0600015:1281:3У1 – подлежит изъятию, разрешенное использование – размещение автомобильных дорог		
1	374066,66	1382034,09
2	374075,73	1382034,02
3	374060,67	1382003,21
4	374051,10	1382003,28
Площадь – 288 кв. метров		
61:01:0600015:1281:3У2 – не подлежит изъятию		
Площадь – 76 412 кв. метров		
61:01:0600015:1280:3У1 – подлежит изъятию, разрешенное использование – размещение автомобильных дорог		
1	374082,58	1382065,61
2	374090,89	1382065,54
3	374075,73	1382034,02
4	374066,66	1382034,09
Площадь – 275 кв. метров		
61:01:0600015:1280:3У2 – не подлежит изъятию		

1	2	3
Площадь – 76 425 кв. метров		
61:01:0600015:1304:3У1 – подлежит изъятию, разрешенное использование – размещение автомобильных дорог		
1	374105,70	1382111,39
2	374112,88	1382111,31
3	374109,58	1382104,58
4	374106,14	1382097,39
5	374098,66	1382097,45
Площадь – 102 кв. метра		
61:01:0600015:1304:3У2– подлежит изъятию, разрешенное использование – размещение автомобильных дорог		
1	374145,27	1382177,40
2	374140,32	1382167,29
3	374133,93	1382167,37
4	374139,00	1382177,46
Площадь – 64 кв. метра		
61:01:0600015:1304:3У3 – не подлежит изъятию		
Площадь – 76 534 кв. метра		
61:01:0600015:1127:3У1 – подлежит изъятию, разрешенное использование – размещение автомобильных дорог		
1	374121,65	1382142,98
2	374128,37	1382142,90
3	374112,88	1382111,31
4	374105,70	1382111,39
Площадь – 221 кв. метр		
61:01:0600015:1127:3У2 – не подлежит изъятию,		
Площадь – 76 479 кв. метров		
61:01:0600015:796:3У1 – подлежит изъятию, разрешенное использование – размещение автомобильных дорог		
1	374154,96	1382209,19
2	374161,06	1382209,14
3	374145,27	1382177,40
4	374139,00	1382177,46
Площадь – 197 кв. метров		
61:01:0600015:796:3У2 – не подлежит изъятию		
Площадь – 76 503 кв. метра		
61:01:0600015:792:3У1 – подлежит изъятию, разрешенное использование – размещение автомобильных дорог		
1	374171,06	1382241,20
2	374177,27	1382241,15
3	374161,06	1382209,14
4	374154,96	1382209,19
Площадь – 198 кв. метров		

1	2	3
61:01:0600015:792:3У2 – не подлежит изъятию		
Площадь – 76 502 кв. метра		
61:01:0600015:790:3У1 – подлежит изъятию, разрешенное использование – размещение автомобильных дорог		
1	374210,50	1382306,16
2	374193,73	1382273,66
3	374187,42	1382273,71
4	374203,76	1382306,21
Площадь – 213 кв. метров		
61:01:0600015:790:3У2 – не подлежит изъятию		
Площадь – 76 487 кв. метров		
61:01:0600015:791:3У1 – подлежит изъятию, разрешенное использование – размещение автомобильных дорог		
1	374220,25	1382338,99
2	374227,54	1382338,93
3	374210,50	1382306,16
4	374203,76	1382306,21
Площадь – 231 кв. метр		
61:01:0600015:791:3У2 – не подлежит изъятию		
Площадь – 76 469 кв. метров		
61:01:0600015:793:3У1 – подлежит изъятию, разрешенное использование – размещение автомобильных дорог		
1	374237,27	1382372,83
2	374245,12	1382372,76
3	374227,54	1382338,93
4	374220,25	1382338,99
Площадь – 257 кв. метров		
61:01:0600015:793:3У2 – не подлежит изъятию		
Площадь – 76 443 кв. метра		
61:01:0600015:799:3У1 – подлежит изъятию, разрешенное использование – размещение автомобильных дорог		
1	374254,55	1382407,19
2	374262,55	1382407,12
3	374245,12	1382372,76
4	374237,27	1382372,83
Площадь – 273 кв. метра		
61:01:0600015:799:3У2 – не подлежит изъятию		
Площадь – 76 427 кв. метров		
61:01:0600015:795:3У1 – подлежит изъятию, разрешенное использование – размещение автомобильных дорог		
1	374272,22	1382442,31
2	374280,36	1382442,22
3	374262,55	1382407,12

1	2	3
4	374254,55	1382407,19
Площадь – 285 кв. метров		
61:01:0600015:795:3У2 – не подлежит изъятию		
Площадь – 76 415 кв. метров		
61:01:0600015:798:3У1 – подлежит изъятию, разрешенное использование – размещение автомобильных дорог		
1	374291,28	1382480,13
2	374299,69	1382480,01
3	374289,61	1382460,46
4	374280,36	1382442,22
5	374272,22	1382442,31
Площадь – 313 кв. метров		
61:01:0600015:798:3У2 – не подлежит изъятию		
Площадь – 76 387 кв. метров		
61:01:0600015:797:3У1 – подлежит изъятию, разрешенное использование – размещение автомобильных дорог		
1	374346,21	1382588,97
2	374355,61	1382588,79
3	374335,28	1382549,06
4	374299,69	1382480,01
5	374291,28	1382480,13
Площадь – 982 кв. метра		
61:01:0600015:797:3У2 – не подлежит изъятию		
Площадь – 229 118 кв. метров		
61:01:0600015:800:3У1 – подлежит изъятию, разрешенное использование – размещение автомобильных дорог		
1	374364,71	1382625,61
2	374374,01	1382625,41
3	374355,61	1382588,79
4	374346,21	1382588,97
Площадь – 346 кв. метров		
61:01:0600015:800:3У2 – не подлежит изъятию		
Площадь – 76 354 кв. метра		
61:01:0600015:789:3У1 – подлежит изъятию, разрешенное использование – размещение автомобильных дорог		
1	374383,14	1382662,14
2	374392,40	1382661,93
3	374374,01	1382625,41
4	374364,71	1382625,61
Площадь – 343 кв. метра		
61:01:0600015:789:3У2 – не подлежит изъятию		
Площадь – 76 357 кв. метров		

1	2	3
61:01:0600015:803:3У1 – подлежит изъятию, разрешенное использование – размещение автомобильных дорог		
1	374401,46	1382698,42
2	374410,74	1382698,20
3	374392,40	1382661,93
4	374383,14	1382662,14
Площадь – 340 кв. метров		
61:01:0600015:803:3У2 – не подлежит изъятию, Площадь – 76 360 кв. метров		
61:01:0600015:804:3У1 – подлежит изъятию, разрешенное использование – размещение автомобильных дорог		
1	374416,68	1382728,58
2	374426,02	1382728,41
3	374410,74	1382698,20
4	374401,46	1382698,42
Площадь – 284 кв. метра		
61:01:0600015:804:3У2 – не подлежит изъятию Площадь – 76 416 кв. метров		
61:01:0600015:806:3У1 – подлежит изъятию, разрешенное использование – размещение автомобильных дорог		
1	374431,85	1382758,68
2	374440,14	1382758,58
3	374426,02	1382728,41
4	374416,68	1382728,58
Площадь – 268 кв. метров		
61:01:0600015:806:3У2 – не подлежит изъятию Площадь – 76 432 кв. метра		
61:01:0600015:801:3У1 – подлежит изъятию, разрешенное использование – размещение автомобильных дорог		
1	374451,31	1382797,30
2	374459,81	1382797,18
3	374446,90	1382773,06
4	374440,14	1382758,58
5	374431,85	1382758,68
Площадь – 314 кв. метров		
61:01:0600015:801:3У2 – не подлежит изъятию Площадь – 76 386 кв. метров		
61:01:0600015:808:3У1 – подлежит изъятию, разрешенное использование – размещение автомобильных дорог		
1	374468,74	1382831,91
2	374478,31	1382831,79
3	374477,18	1382829,63
4	374459,81	1382797,18

1	2	3
5	374451,31	1382797,30
Площадь – 315 кв. метров		
61:01:0600015:808:3У2 – не подлежит изъятию		
Площадь – 76 385 кв. метров		
61:01:0600015:805:3У1 – подлежит изъятию, разрешенное использование – размещение автомобильных дорог		
1	374487,00	1382868,16
2	374496,37	1382868,05
3	374494,02	1382861,86
4	374478,31	1382831,79
5	374468,74	1382831,91
Площадь – 359 кв. метров		
61:01:0600015:805:3У2 – не подлежит изъятию		
Площадь – 76 341 кв. метр		
61:01:0600015:807:3У1 – подлежит изъятию, разрешенное использование – размещение автомобильных дорог		
1	374507,17	1382908,21
2	374511,59	1382908,15
3	374496,37	1382868,05
4	374487,00	1382868,16
Площадь – 278 кв. метров		
61:01:0600015:807:3У2 – не подлежит изъятию		
Площадь – 76 422 кв. метра		
61:01:0600015:802:3У1 – подлежит изъятию, разрешенное использование – размещение автомобильных дорог		
1	374525,43	1382944,46
2	374531,09	1382944,39
3	374511,87	1382908,88
4	374511,59	1382908,15
5	374507,17	1382908,21
Площадь – 182 кв. метра		
61:01:0600015:802:3У2 – не подлежит изъятию		
Площадь – 76 518 кв. метров		
61:01:0600015:907:3У1 – подлежит изъятию, разрешенное использование – размещение автомобильных дорог		
1	374551,77	1383071,87
2	374559,48	1383071,74
3	374507,28	1382968,47
4	374499,94	1382968,58
5	374522,54	1383015,74
6	374544,07	1383061,01
Площадь – 896 кв. метров		

1	2	3
61:01:0600015:907:3У2 – не подлежит изъятию		
Площадь – 75 804 кв. метра		
61:01:0600015:963:3У1 – подлежит изъятию, разрешенное использование – размещение автомобильных дорог		
1	374574,30	1383101,36
2	374559,48	1383071,74
3	374551,77	1383071,87
4	374554,86	1383076,23
Площадь – 119 кв. метров		
61:01:0600015:963:3У2 – подлежит изъятию, разрешенное использование – размещение автомобильных дорог		
1	374649,99	1383261,86
2	374654,56	1383261,78
3	374641,44	1383235,55
Площадь – 60 кв. метров		
61:01:0600015:963:3У3 – не подлежит изъятию		
Площадь – 153 221 кв. метр		
61:01:0600015:945:3У1 – подлежит изъятию, разрешенное использование – размещение автомобильных дорог		
1	374692,93	1383349,79
2	374657,05	1383283,58
3	374649,99	1383261,86
4	374654,56	1383261,78
5	374698,55	1383349,69
6	374692,93	1383349,79
Площадь – 608 кв. метров		
61:01:0600015:945:3У2 – не подлежит изъятию		
Площадь – 76 092 кв. метра		
61:01:0600015:947:3У1 – подлежит изъятию, разрешенное использование – размещение автомобильных дорог		
1	374737,14	1383433,74
2	374740,57	1383433,68
3	374698,55	1383349,69
4	374692,93	1383349,79
5	374704,73	1383371,57
Площадь – 369 кв. метра		
61:01:0600015:947:3У2 – не подлежит изъятию		
Площадь – 76 331 кв. метр		
61:01:0600015:957:3У1 – подлежит изъятию, разрешенное использование – размещение автомобильных дорог		
1	374780,86	1383514,22
2	374774,61	1383514,33
3	374750,45	1383459,28

1	2	3
4	374737,14	1383433,74
5	374740,57	1383433,68
6	374780,86	1383514,22
Площадь – 336 кв. метров		
61:01:0600015:957:3У2 – не подлежит изъятию		
Площадь – 76 364 кв. метра		
61:01:0600015:958:3У1 – подлежит изъятию, разрешенное использование – размещение автомобильных дорог		
1	374796,69	1383566,51
2	374806,88	1383566,26
3	374780,86	1383514,22
4	374774,61	1383514,33
5	374790,73	1383550,77
Площадь – 414 кв. метров		
61:01:0600015:958:3У2 – не подлежит изъятию		
Площадь – 50 786 кв. метров		
61:01:0600015:964:3У1 – подлежит изъятию, разрешенное использование – размещение автомобильных дорог		
1	374817,74	1383591,98
2	374806,88	1383566,26
3	374796,69	1383566,51
4	374806,41	1383592,18
Площадь – 279 кв. метров		
61:01:0600015:964:3У2 – не подлежит изъятию		
Площадь – 25 321 кв. метр		
61:01:0600015:1166:3У1 – подлежит изъятию, разрешенное использование – размещение автомобильных дорог		
1	374819,20	1383595,40
2	374818,83	1383594,53
3	374817,74	1383591,98
4	374806,41	1383592,18
5	374807,92	1383596,16
Площадь – 43 кв. метра		
61:01:0600015:1166:3У2 – подлежит изъятию, разрешенное использование – размещение автомобильных дорог		
1	374887,11	1383661,30
2	374876,12	1383623,08
3	374857,26	1383576,15
4	374834,10	1383529,44
5	374828,33	1383517,86
6	374828,33	1383537,36
Площадь – 1 038 кв. метров		

1	2	3
61:01:0600015:1166:ЗУ3 – не подлежит изъятию		
Площадь – 75 619 кв. метров		
61:01:0600015:952:ЗУ1 – подлежит изъятию, разрешенное использование – размещение автомобильных дорог		
1	374807,11	1383492,62
2	374828,33	1383537,36
3	374828,33	1383517,86
4	374814,50	1383490,09
5	374788,39	1383440,50
6	374764,41	1383394,23
7	374743,38	1383352,05
8	374699,46	1383262,26
9	374694,55	1383255,30
10	374696,17	1383258,70
11	374719,40	1383307,69
12	374743,10	1383357,66
13	374770,17	1383414,72
14	374789,96	1383456,46
Площадь – 1 285 кв. метров		
61:01:0600015:952:ЗУ2 – не подлежит изъятию		
Площадь – 75 415 кв. метров		
61:01:0600015:712:ЗУ1 – подлежит изъятию, разрешенное использование – размещение автомобильных дорог		
1	374947,32	1383773,97
2	374934,21	1383774,26
3	374940,42	1383789,24
Площадь – 99 кв. метров		
61:01:0600015:712:ЗУ2 – подлежит изъятию, разрешенное использование – размещение автомобильных дорог		
1	375060,66	1383778,11
2	375060,16	1383771,52
3	375058,07	1383771,57
4	375058,62	1383778,20
Площадь – 14 кв. метров		
61:01:0600015:712:ЗУ3 – подлежит изъятию, разрешенное использование – размещение автомобильных дорог		
1	375000,71	1383777,95
2	375000,71	1383775,75
3	374998,43	1383775,76
4	374998,43	1383777,95
Площадь – 5 кв. метров		
61:01:0600015:712:ЗУ4 – подлежит изъятию, разрешенное использование – размещение автомобильных дорог		

1	2	3
1	374967,50	1383783,59
2	374967,30	1383773,54
3	374966,90	1383773,55
4	374962,13	1383778,27
Площадь – 27 кв. метров		
61:01:0600015:712:3У5 – не подлежит изъятию		
Площадь – 536 755 кв. метров		
61:01:0600015:1154:3У1 – подлежит изъятию, разрешенное использование – размещение автомобильных дорог		
1	374940,44	1383896,76
2	374909,70	1383825,25
3	374890,57	1383785,41
4	374899,26	1383785,4
5	374945,34	1383896,77
6	374940,44	1383896,76
Площадь – 685 кв. метров		
61:01:0600015:1154:3У2 – не подлежит изъятию		
Площадь – 76 015 кв. метров		
61:01:0600015:1155:3У1 – подлежит изъятию, разрешенное использование – размещение автомобильных дорог		
1	374964,77	1383951,80
2	374968,11	1383951,79
3	374945,34	1383896,77
4	374940,44	1383896,76
5	374949,35	1383917,49
Площадь – 234 кв. метра		
61:01:0600015:1155:3У2 – не подлежит изъятию		
Площадь – 76 466 кв. метров		
61:01:0600015:896:3У1 – подлежит изъятию, разрешенное использование – размещение автомобильных дорог		
1	374990,31	1384008,63
2	375029,62	1384100,44
3	374968,11	1383951,79
4	374964,77	1383951,80
Площадь – 193 кв. метра		
61:01:0600015:896:3У2 – не подлежит изъятию		
Площадь – 76 507 кв. метров		
61:01:0600015:900:3У1 – подлежит изъятию, разрешенное использование – размещение автомобильных дорог		
1	375150,47	1384407,25
2	375156,52	1384407,08
3	375106,36	1384285,86

1	2	3
4	375140,03	1384380,08
Площадь – 405 кв. метров		
61:01:0600015:900:3У2 – не подлежит изъятию		
Площадь – 76 295 кв. метров		
61:01:0600015:894:3У1 – подлежит изъятию, разрешенное использование – размещение автомобильных дорог		
1	375175,7	1384472,89
2	375193,06	1384515,13
3	375205,61	1384544,37
4	375213,28	1384544,27
5	375156,52	1384407,08
6	375150,47	1384407,25
Площадь – 1 039 кв. метров		
61:01:0600015:894:3У2 – подлежит изъятию, разрешенное использование – размещение автомобильных дорог		
1	375255,04	1384656,83
2	375260,09	1384668,62
3	375265,24	1384668,66
4	375218,01	1384555,59
5	375210,47	1384555,69
6	375214,52	1384565,12
Площадь – 716 кв. метров		
61:01:0600015:894:3У3 – не подлежит изъятию		
Площадь – 151 645 кв. метров		
61:01:0600015:906:3У1 – подлежит изъятию, разрешенное использование – размещение автомобильных дорог		
1	375294,34	1384748,52
2	375304,3	1384772,85
3	375308,68	1384772,84
4	375265,24	1384668,66
5	375260,09	1384668,62
Площадь – 477 кв. метров		
61:01:0600015:906:3У2 – не подлежит изъятию		
Площадь – 76 223 кв. метра		
61:01:0600015:889:3У1 – подлежит изъятию, разрешенное использование – размещение автомобильных дорог		
1	375332,31	1384841,28
2	375345,71	1384872,1
3	375349,98	1384872,07
4	375308,68	1384772,84
5	375304,3	1384772,85
Площадь – 457 кв. метров		

1	2	3
61:01:0600015:889:3У2 – не подлежит изъятию		
Площадь – 76 243 кв. метра		
61:01:0600015:905:3У1 – подлежит изъятию, разрешенное использование – размещение автомобильных дорог		
1	375372,26	1384933,12
2	375387,34	1384969,08
3	375390,19	1384969,07
4	375349,98	1384872,07
5	375345,71	1384872,10
Площадь – 329 кв. метров		
61:01:0600015:905:3У2 – не подлежит изъятию		
Площадь – 76 371 кв. метр		
61:01:0600015:914:3У1 – подлежит изъятию, разрешенное использование – размещение автомобильных дорог		
1	375410,82	1385025,07
2	375451,24	1385116,58
3	375390,19	1384969,07
4	375387,34	1384969,08
Площадь – 268 кв. метров		
61:01:0600015:914:3У2 – не подлежит изъятию		
Площадь – 153 132 кв. метра		
61:01:0600015:249 – подлежит изъятию, входящий в ЕЗ 61:01:0600015:259, разрешенное использование – размещение автомобильных дорог		
1	375451,23	1385116,58
2	375458,68	1385113,57
3	375232,69	1384555,39
4	375218,02	1384555,59
5	375265,24	1384668,66
6	375308,68	1384772,84
7	375349,98	1384872,07
8	375390,19	1384969,07
9	375451,23	1385116,58
Площадь – 6 425 кв. метров		
61:01:0600015:251 – подлежит изъятию, входящий в ЕЗ 61:01:0600015:259, разрешенное использование – размещение автомобильных дорог		
1	374914,38	1383785,39
2	374899,26	1383785,40
3	374945,34	1383896,77
4	374968,11	1383951,79
5	375036,80	1384117,78
6	375099,47	1384269,22

1	2	3
7	375156,52	1384407,08
8	375213,28	1384544,27
9	375227,67	1384544,10
Площадь – 11 223 кв. метра		
61:01:0600015:1165:3У1 – подлежит изъятию, разрешенное использование – размещение автомобильных дорог		
1	374918,87	1383721,20
2	374915,97	1383722,16
3	374917,11	1383724,56
Площадь – 4 кв. метра		
61:01:0600015:1165:3У2 – не подлежит изъятию		
Площадь – 76 696 кв. метров		

В проекте межевания образуются участки из земельных участков, находящихся в частной собственности с кадастровыми номерами: 61:01:0600015:442; 61:01:0600015:441; 61:01:0600015:445, входящего в ЕЗ 61:01:0600015:68; 61:01:0600015:444, входящего в ЕЗ 61:01:0600015:68; 61:01:0600015:54, 61:01:0600015:129, входящего в ЕЗ 61:01:0600015:134; 61:01:0600015:130, входящего в ЕЗ 61:01:0600015:134; 61:01:0600015:251, входящего в ЕЗ 61:01:0600015:259; 61:01:0600015:249, входящего в ЕЗ 61:01:0600015:259.

Согласно сведениям из ЕГРН, данные земельные участки пересекают границы земельного участка с кадастровым номером 61:01:0600015:531, входящего в ЕЗ 61:01:0000000:196 (существующая полоса отвода автомобильной дороги).

Границы земельных участков подлежат уточнению.

Общая площадь земельных участков, образуемых из земельных участков, находящихся в частной собственности, составляет 50 828 кв. метров.

Часть полосы отвода линейного объекта площадью 115 609 кв. метров расположена в границах земельного участка с кадастровым номером 61:01:0600015:531, входящего в ЕЗ 61:01:0000000:196, который находится в муниципальной собственности. Образование земельных участков для полосы отвода линейного объекта в границах единого землепользования с кадастровым номером 61:01:0000000:196 не требуется.

В целях формирования полосы отвода для организации строительства линейного объекта в границах кадастрового квартала 61:01:0600015 образуются земельные участки из земель, государственная собственность на которые не разграничена.

Каталог координат поворотных точек земельных участков, образуемых для организации строительства линейного объекта из земель, государственная собственность на которые не разграничена, приведен в таблице № 5.

Таблица № 5

№ точки	X	Y
1	2	3
Образуемый земельный участок 61:01:0600015:ЗУ13, разрешенное использование – размещение автомобильных дорог		
1	373245,43	1380502,33
2	373255,98	1380520,19
3	373304,61	1380606,28
4	373350,81	1380694,86
5	373396,04	1380783,94
6	373441,33	1380872,12
7	373488,26	1380959,97
8	373534,15	1381050,51
9	373579,07	1381139,22
10	373624,54	1381229,01
11	373668,66	1381316,15
12	373670,94	1381320,73
13	373674,95	1381317,49
14	373629,00	1381226,75
15	373583,53	1381136,96
16	373538,61	1381048,25
17	373492,69	1380957,66
18	373445,76	1380869,80
19	373400,49	1380781,67
20	373355,26	1380692,57
21	373309,04	1380603,97
22	373260,31	1380517,69
23	373227,95	1380462,89
24	373226,38	1380460,78
25	373207,74	1380437,62
26	373144,79	1380359,37
27	373081,80	1380281,07
28	373018,88	1380202,87
29	373013,17	1380207,96
30	373140,13	1380359,53
31	373174,31	1380400,33
32	373219,63	1380459,87
33	373225,96	1380464,57
Площадь – 6 371 кв. метр		
Образуемый земельный участок 61:01:0600015:ЗУ14, разрешенное использование – размещение автомобильных дорог		
1	373281,43	1380492,96

1	2	3
2	373286,10	1380491,01
3	373277,04	1380476,01
4	373271,26	1380476,11
Площадь – 93 кв. метра		
Образуемый земельный участок 61:01:0600015:3У15, разрешенное использование – размещение автомобильных дорог		
1	373316,40	1380549,09
2	373338,58	1380588,99
3	373383,78	1380677,47
4	373428,98	1380766,43
5	373473,69	1380855,60
6	373517,86	1380945,37
7	373562,99	1381034,43
8	373609,94	1381123,85
9	373633,62	1381168,06
10	373684,26	1381267,45
11	373597,09	1381088,62
12	373596,82	1381088,11
13	373567,44	1381032,14
14	373522,33	1380943,13
15	373478,17	1380853,37
16	373433,44	1380764,17
17	373388,24	1380675,21
18	373342,99	1380586,64
19	373320,71	1380546,55
20	373295,30	1380505,95
21	373291,89	1380509,93
Площадь – 3 700 кв. метров		
Образуемый земельный участок 61:01:0600015:3У16, разрешенное использование – размещение автомобильных дорог		
1	373715,37	1381320,01
2	373714,84	1381318,51
3	373711,11	1381311,06
4	373705,52	1381311,09
5	373710,03	1381320,08
Площадь – 50 кв. метров		
Образуемый земельный участок 61:01:0600015:3У17, разрешенное использование – размещение автомобильных дорог		
1	373942,45	1381769,65
2	373948,07	1381769,58
3	373938,50	1381751,70
4	373932,89	1381751,77

1	2	3
Площадь – 101 кв. метр		
Образуемый земельный участок 61:01:0600015:3У18, разрешенное использование – размещение автомобильных дорог		
1	374137,19	1382160,92
2	374142,88	1382160,85
3	374134,01	1382142,84
4	374128,37	1382142,90
Площадь – 103 кв. метра		
Образуемый земельный участок 61:01:0600015:3У19, разрешенное использование – размещение автомобильных дорог		
1	374091,61	1382164,76
2	374097,22	1382164,70
3	374088,62	1382148,21
4	374083,02	1382148,28
Площадь – 93 кв. метра		
Образуемый земельный участок 61:01:0600015:3У20, разрешенное использование – размещение автомобильных дорог		
1	374494,43	1382968,65
2	374499,94	1382968,58
3	374488,22	1382944,11
4	374482,70	1382944,16
Площадь – 136 кв. метров		
Образуемый земельный участок 61:01:0600015:3У21, разрешенное использование – размещение автомобильных дорог		
1	374558,45	1382997,97
2	374575,93	1383036,82
3	374593,23	1383041,66
4	374591,09	1383037,14
5	374579,53	1383032,63
6	374562,97	1382995,81
7	374540,03	1382950,39
8	374536,73	1382944,31
9	374531,09	1382944,39
10	374535,59	1382952,71
Площадь – 569 кв. метров		
Образуемый земельный участок 61:01:0600015:3У22, разрешенное использование – размещение автомобильных дорог		
1	374694,55	1383255,30
2	374682,02	1383228,87
3	374674,56	1383218,30
4	374652,19	1383173,71
5	374606,53	1383084,95
6	374600,04	1383071,98

1	2	3
7	374602,30	1383060,79
8	374600,14	1383056,23
9	374594,64	1383072,35
10	374602,07	1383087,22
11	374647,74	1383175,97
12	374670,09	1383220,54
Площадь – 1 023 кв. метра		
Образуемый земельный участок 61:01:0600015:3У23, разрешенное использование – размещение автомобильных дорог		
1	374810,38	1383602,67
2	374807,92	1383596,16
3	374802,70	1383596,51
4	374805,19	1383603,08
Площадь – 35 кв. метров		
Образуемый земельный участок 61:01:0600015:3У24, разрешенное использование – размещение автомобильных дорог		
1	374881,61	1383785,41
2	374890,57	1383785,41
3	374883,34	1383780,24
4	374873,10	1383779,37
5	374873,37	1383785,42
Площадь – 75 кв. метров		
Образуемый земельный участок 61:01:0600015:3У25, разрешенное использование – размещение автомобильных дорог		
1	374953,51	1383766,56
2	374948,50	1383770,87
3	374947,32	1383773,97
4	374950,78	1383773,9
5	374956,76	1383773,77
6	374962,91	1383773,64
7	375113,91	1383770,35
8	375114,06	1383753,62
9	375111,06	1383753,63
10	375110,97	1383763,67
11	375041,67	1383766,36
12	375011,23	1383764,73
13	374992,35	1383766,86
14	374959,17	1383764,48
15	374956,19	1383764,26
Площадь – 1 146 кв. метров		
Образуемый земельный участок 61:01:0600015:3У26, разрешенное использование – размещение автомобильных дорог		

1	2	3
1	375205,06	1384555,76
2	375210,47	1384555,69
3	375205,61	1384544,37
4	375200,20	1384544,44
Площадь – 62 кв. метра		
Образуемый земельный участок 61:01:0600015:3У27, разрешенное использование – размещение автомобильных дорог		
1	374991,13	1383911,65
2	374987,02	1383901,73
3	374976,80	1383877,07
4	374947,54	1383806,43
5	374958,91	1383837,68
6	374982,85	1383903,46
7	375019,09	1383996,80
8	375056,95	1384089,20
9	375095,75	1384181,31
10	375134,50	1384273,45
11	375173,65	1384365,42
12	375211,38	1384458,20
13	375249,27	1384550,42
14	375288,48	1384642,61
15	375328,12	1384734,59
16	375365,81	1384827,27
17	375403,61	1384919,62
18	375441,87	1385012,03
19	375458,34	1385052,94
20	375478,29	1385105,36
21	375484,14	1385102,93
22	375476,21	1385083,68
23	375462,06	1385049,30
24	375434,75	1384982,95
25	375407,73	1384917,19
26	375381,57	1384853,51
27	375355,90	1384791,41
28	375330,65	1384730,07
29	375306,13	1384670,51
30	375282,43	1384612,93
31	375259,28	1384556,7
32	375251,47	1384540,06
33	375216,59	1384455,86
34	375178,27	1384363,50
35	375139,94	1384270,85

1	2	3
36	375101,80	1384178,78
37	375062,79	1384084,64
38	375025,35	1383994,26
Площадь – 7 463 кв. метра		

Общая площадь образуемых земельных участков для организации строительства линейного объекта из земель, государственная собственность на которые не разграничена, составляет 21 020 кв. метров.

В границы полосы отвода, необходимой для организации строительства, частично попадают земельные участки, находящиеся в частной собственности.

В целях обеспечения строительства линейного объекта в отношении земельных участков, находящихся в частной собственности, на период строительства установлены границы сервитутов.

Каталог координат поворотных точек границ сервитутов, устанавливаемых в отношении земельных участков, находящихся в частной собственности и попадающих в границу полосы отвода для организации строительства линейного объекта, приведен в таблице № 6.

Таблица № 6

№ точки	X	Y
1	2	3
61:01:0600015:442:чзу1		
1	373064,86	1380211,46
2	373072,32	1380211,35
3	373040,11	1380183,11
4	373036,81	1380186,87
Площадь – 200 кв. метров		
61:01:0600015:441:чзу1		
1	373108,32	1380256,93
2	373124,40	1380275,80
3	373130,89	1380275,70
4	373112,02	1380253,56
5	373078,24	1380216,54
6	373072,32	1380211,35
7	373064,86	1380211,46
8	373074,74	1380220,11
Площадь – 437 кв. метров		
61:01:0600015:70:чзу1		
1	373172,60	1380335,59
2	373176,84	1380341,29
3	373183,01	1380341,20
4	373176,57	1380332,55

1	2	3
5	373141,80	1380288,50
6	373130,89	1380275,70
7	373124,40	1380275,80
8	373137,93	1380291,67
Площадь – 419 кв. метров		
61:01:0600015:68:чзу1		
1	373226,25	1380407,64
2	373232,41	1380407,54
3	373183,01	1380341,20
4	373176,84	1380341,29
Площадь – 414 кв. метров		
61:01:0600015:68:чзу2		
1	373271,26	1380476,11
2	373277,04	1380476,01
3	373236,84	1380413,49
4	373232,41	1380407,54
5	373226,25	1380407,64
6	373232,74	1380416,35
Площадь – 406 кв. метров		
61:01:0600015:1248:чзу1		
1	373719,38	1381331,44
2	373715,37	1381320,01
3	373710,03	1381320,08
4	373713,85	1381330,76
Площадь – 59 кв. метров		
61:01:0600015:1248:чзу2		
1	373733,12	1381366,95
2	373738,77	1381366,88
3	373728,60	1381348,73
4	373723,78	1381350,36
Площадь – 99 кв. метров		
61:01:0600015:1306:чзу1		
1	373750,63	1381398,27
2	373756,31	1381398,21
3	373738,77	1381366,88
4	373733,12	1381366,95
Площадь – 178 кв. метров		
61:01:0600015:1308:чзу1		
1	373778,52	1381449,08
2	373784,19	1381449,01
3	373756,31	1381398,21
4	373750,63	1381398,27

1	2	3
Площадь – 290 кв. метров		
61:01:0600015:1307:чзу1		
1	373806,29	1381499,44
2	373811,82	1381499,34
3	373811,82	1381499,33
4	373784,19	1381449,01
5	373778,52	1381449,08
Площадь – 284 кв. метра		
61:01:0600015:1274:чзу1		
1	373829,56	1381548,39
2	373835,12	1381548,30
3	373821,35	1381521,11
4	373815,24	1381506,05
5	373811,82	1381499,34
6	373806,29	1381499,44
7	373810,68	1381508,12
8	373816,79	1381523,18
Площадь – 271 кв. метр		
61:01:0600015:1275:чзу1		
1	373854,00	1381598,13
2	373859,43	1381598,04
3	373835,12	1381548,30
4	373829,56	1381548,39
Площадь – 275 кв. метров		
61:01:0600015:1273:чзу1		
1	373879,32	1381647,52
2	373884,92	1381647,44
3	373859,43	1381598,04
4	373854,00	1381598,13
Площадь – 275 кв. метров		
61:01:0600015:1279:чзу1		
1	373904,83	1381697,92
2	373910,37	1381697,85
3	373884,92	1381647,44
4	373879,32	1381647,52
Площадь – 283 кв. метра		
61:01:0600015:1276:чзу1		
1	373931,99	1381750,09
2	373937,63	1381750,02
3	373910,37	1381697,85
4	373904,83	1381697,92
Площадь – 294 кв. метра		

1	2	3
61:01:0600015:671:чзу1		
1	373938,50	1381751,70
2	373937,63	1381750,02
3	373931,99	1381750,09
4	373932,89	1381751,77
Площадь – 9 кв. метров		
61:01:0600015:1141:чзу1		
1	373956,48	1381795,88
2	373962,11	1381795,82
3	373948,07	1381769,58
4	373942,45	1381769,65
Площадь – 148 кв. метров		
61:01:0600015:1230:чзу1		
1	373972,21	1381825,29
2	373977,84	1381825,23
3	373962,11	1381795,82
4	373956,48	1381795,88
Площадь – 167 кв. метров		
61:01:0600015:1236:чзу1		
1	373987,39	1381854,82
2	373992,96	1381854,76
3	373982,19	1381833,36
4	373977,84	1381825,23
5	373972,21	1381825,29
Площадь – 169 кв. метров		
61:01:0600015:54:чзу1		
1	373884,98	1381754,29
2	373889,14	1381754,25
3	373883,58	1381740,79
4	373849,66	1381675,86
5	373803,68	1381586,59
6	373780,48	1381541,93
7	373759,04	1381496,27
8	373717,74	1381405,24
9	373686,79	1381341,31
10	373681,46	1381341,90
11	373683,83	1381346,67
12	373713,30	1381407,55
13	373754,50	1381498,37
14	373776,00	1381544,15
15	373799,24	1381588,88
16	373845,22	1381678,16

1	2	3
Площадь – 2 292 кв. метра		
61:01:0600015:134:чзу1		
1	374083,02	1382148,28
2	374088,62	1382148,21
3	374074,66	1382121,44
4	374029,14	1382032,15
5	373984,56	1381942,68
6	373940,49	1381853,32
7	373924,94	1381822,84
8	373917,35	1381815,34
9	373882,76	1381804,24
10	373860,88	1381798,07
11	373841,70	1381790,06
12	373801,81	1381785,65
13	373770,20	1381784,65
14	373765,71	1381784,80
15	373765,79	1381789,80
16	373770,20	1381789,65
17	373801,45	1381790,64
18	373840,43	1381794,95
19	373859,23	1381802,80
20	373881,32	1381809,03
21	373914,68	1381819,73
22	373920,85	1381825,83
23	373936,02	1381855,56
24	373980,08	1381944,90
25	374024,68	1382034,40
26	374070,21	1382123,73
Площадь – 2 635 кв. метров		
61:01:0600021:2040:чзу1		
1	373765,79	1381789,80
2	373765,71	1381784,80
3	373729,01	1381786,02
4	373729,23	1381791,02
Площадь – 183 кв. метра		
61:01:0600015:1241:чзу1		
1	374002,34	1381884,54
2	374007,91	1381884,49
3	373992,96	1381854,76
4	373987,39	1381854,82
Площадь – 166 кв. метров		
61:01:0600015:1242:чзу1		

1	2	3
1	374017,18	1381914,05
2	374022,75	1381913,99
3	374007,91	1381884,49
4	374002,34	1381884,54
Площадь – 165 кв. метров		
61:01:0600015:1244:чзу1		
1	374031,21	1381943,45
2	374036,70	1381943,40
3	374022,75	1381913,99
4	374017,18	1381914,05
Площадь – 163 кв. метра		
61:01:0600015:1243:чзу1		
1	374045,42	1381972,92
2	374050,99	1381972,88
3	374036,70	1381943,40
4	374031,21	1381943,45
Площадь – 164 кв. метра		
61:01:0600015:1282:чзу1		
1	374060,67	1382003,21
2	374066,25	1382003,16
3	374050,99	1381972,88
4	374045,42	1381972,92
Площадь – 170 кв. метров		
61:01:0600015:1281:чзу1		
1	374075,73	1382034,02
2	374081,26	1382033,98
3	374066,25	1382003,16
4	374060,67	1382003,21
Площадь – 172 кв. метра		
61:01:0600015:1280:чзу1		
1	374090,89	1382065,54
2	374096,42	1382065,50
3	374081,26	1382033,98
4	374075,73	1382034,02
Площадь – 175 кв. метров		
61:01:0600015:671:чзу2		
1	374106,14	1382097,39
2	374111,66	1382097,34
3	374096,42	1382065,50
4	374090,89	1382065,54
5	374091,08	1382065,93
Площадь – 177 кв. метров		

1	2	3
61:01:0600015:1304:чзу1		
1	374112,88	1382111,31
2	374118,49	1382111,25
3	374111,66	1382097,34
4	374106,14	1382097,39
Площадь – 78 кв. метров		
61:01:0600015:1127:чзу1		
1	374128,37	1382142,90
2	374134,01	1382142,84
3	374118,49	1382111,25
4	374112,88	1382111,31
Площадь – 179 кв. метров		
61:01:0600015:671:чзу3		
1	374146,02	1382167,23
2	374142,88	1382160,85
3	374137,19	1382160,92
4	374140,32	1382167,29
Площадь – 37 кв. метров		
61:01:0600015:1304:чзу2		
1	374151,01	1382177,35
2	374146,02	1382167,23
3	374140,32	1382167,29
4	374145,27	1382177,40
Площадь – 58 кв. метров		
61:01:0600015:134:чзу2		
1	374474,39	1382926,83
2	374482,70	1382944,16
3	374488,22	1382944,11
4	374478,91	1382924,68
5	374436,29	1382834,42
6	374392,36	1382745,58
7	374346,87	1382656,01
8	374300,57	1382566,97
9	374257,32	1382477,81
10	374222,66	1382406,34
11	374167,65	1382297,06
12	374120,97	1382210,23
13	374097,22	1382164,70
14	374091,61	1382164,76
15	374116,55	1382212,57
16	374163,58	1382300,05
17	374208,94	1382389,52

1	2	3
18	374252,83	1382479,99
19	374296,10	1382569,21
20	374342,43	1382658,32
21	374388,32	1382747,41
22	374431,78	1382836,57
Площадь – 4 283 кв. метра		
61:01:0600015:796:чзу1		
1	374161,06	1382209,14
2	374166,64	1382209,09
3	374151,01	1382177,35
4	374145,27	1382177,40
Площадь – 180 кв. метров		
61:01:0600015:792:чзу1		
1	374177,27	1382241,15
2	374182,85	1382241,10
3	374166,64	1382209,09
4	374161,06	1382209,14
Площадь – 179 кв. метров		
61:01:0600015:671:чзу4		
1	374193,73	1382273,66
2	374199,31	1382273,61
3	374182,85	1382241,10
4	374177,27	1382241,15
Площадь – 182 кв. метра		
61:01:0600015:790:чзу1		
1	374210,50	1382306,16
2	374216,10	1382306,11
3	374199,31	1382273,61
4	374193,73	1382273,66
Площадь – 183 кв. метра		
61:01:0600015:791:чзу1		
1	374227,54	1382338,93
2	374233,13	1382338,89
3	374216,10	1382306,11
4	374210,50	1382306,16
Площадь – 184 кв. метра		
61:01:0600015:793:чзу1		
1	374245,12	1382372,76
2	374250,70	1382372,72
3	374233,15	1382338,89
4	374227,54	1382338,93
Площадь – 190 кв. метров		

1	2	3
61:01:0600015:799:чзу1		
1	374262,55	1382407,12
2	374268,13	1382407,06
3	374250,70	1382372,72
4	374245,12	1382372,76
Площадь – 193 кв. метра		
61:01:0600015:795:чзу1		
1	374280,36	1382442,22
2	374285,94	1382442,16
3	374268,13	1382407,06
4	374262,55	1382407,12
Площадь – 197 кв. метров		
61:01:0600015:798:чзу1		
1	374289,61	1382460,46
2	374299,69	1382480,01
3	374305,27	1382479,93
4	374294,06	1382458,19
5	374285,94	1382442,16
6	374280,36	1382442,22
Площадь – 212 кв. метров		
61:01:0600015:1129:чзу1		
1	373702,93	1381305,77
2	373702,93	1381294,37
3	373688,73	1381265,22
4	373638,05	1381165,75
5	373597,09	1381088,62
Площадь – 767 кв. метров		
61:01:0600015:797:чзу1		
1	374355,61	1382588,79
2	374361,17	1382588,68
3	374339,73	1382546,78
4	374305,27	1382479,93
5	374299,69	1382480,01
6	374335,28	1382549,06
Площадь – 612 кв. метров		
61:01:0600015:800:чзу1		
1	374374,01	1382625,41
2	374379,55	1382625,30
3	374361,17	1382588,68
4	374355,61	1382588,79
Площадь – 205 кв. метров		
61:01:0600015:789:чзу1		

1	2	3
1	374392,40	1382661,93
2	374397,94	1382661,81
3	374379,55	1382625,30
4	374374,01	1382625,41
Площадь – 204 кв. метра		
61:01:0600015:803:чзу1		
1	374410,74	1382698,2
2	374416,28	1382698,08
3	374397,94	1382661,81
4	374392,40	1382661,93
Площадь – 203 кв. метра		
61:01:0600015:804:чзу1		
1	374426,02	1382728,41
2	374431,54	1382728,31
3	374416,28	1382698,08
4	374410,74	1382698,20
Площадь – 169 кв. метров		
61:01:0600015:806:чзу1		
1	374440,14	1382758,58
2	374445,63	1382758,51
3	374431,54	1382728,31
4	374426,02	1382728,41
Площадь – 167 кв. метров		
61:01:0600015:801:чзу1		
1	374459,81	1382797,18
2	374465,44	1382797,10
3	374451,37	1382770,82
4	374445,63	1382758,51
5	374440,14	1382758,58
6	374446,90	1382773,06
Площадь – 217 кв. метров		
61:01:0600015:808:чзу1		
1	374477,18	1382829,63
2	374478,31	1382831,79
3	374483,92	1382831,72
4	374481,60	1382827,29
5	374465,44	1382797,10
6	374459,81	1382797,18
Площадь – 196 кв. метров		
61:01:0600015:805:чзу1		
1	374494,02	1382861,86
2	374496,37	1382868,05

1	2	3
3	374501,70	1382867,99
4	374498,59	1382859,81
5	374483,92	1382831,72
6	374478,31	1382831,79
Площадь – 202 кв. метра		
61:01:0600015:807:чзу1		
1	374511,59	1382908,15
2	374517,11	1382908,07
3	374516,42	1382906,79
4	374501,70	1382867,99
5	374496,37	1382868,05
Площадь – 215 кв. метров		
61:01:0600015:802:чзу1		
1	374531,09	1382944,39
2	374536,73	1382944,31
3	374517,11	1382908,07
4	374511,59	1382908,15
5	374511,87	1382908,88
Площадь – 206 кв. метров		
61:01:0600015:907:чзу1		
1	374540,02	1383064,14
2	374545,53	1383068,74
3	374547,13	1383071,95
4	374551,77	1383071,87
5	374544,07	1383061,01
6	374522,54	1383015,74
7	374499,94	1382968,58
8	374494,43	1382968,65
9	374518,03	1383017,89
Площадь – 568 кв. метров		
61:01:0600015:963:чзу1		
1	374644,76	1383261,95
2	374649,99	1383261,86
3	374641,44	1383235,55
4	374574,30	1383101,36
5	374554,86	1383076,23
6	374551,77	1383071,87
7	374547,13	1383071,95
8	374550,60	1383078,90
9	374570,05	1383104,04
10	374615,03	1383193,40
11	374636,79	1383237,44

1	2	3
Площадь – 1 052 кв. метра		
61:01:0600015:715:чзу1		
1	373709,61	1381308,08
2	373702,93	1381294,37
3	373702,93	1381305,77
4	373704,09	1381308,15
Площадь – 45 кв. метров		
61:01:0600015:945:чзу1		
1	374687,30	1383349,89
2	374692,93	1383349,79
3	374657,05	1383283,58
4	374649,99	1383261,86
5	374644,76	1383261,95
6	374652,44	1383285,56
Площадь – 490 кв. метров		
61:01:0600015:947:чзу1		
1	374731,55	1383433,84
2	374737,14	1383433,74
3	374704,73	1383371,57
4	374692,93	1383349,79
5	374687,30	1383349,89
6	374700,32	1383373,92
Площадь – 474 кв. метра		
61:01:0600015:957:чзу1		
1	374766,42	1383508,17
2	374769,19	1383514,42
3	374774,61	1383514,33
4	374770,99	1383506,15
5	374750,45	1383459,28
6	374737,14	1383433,74
7	374731,55	1383433,84
8	374745,94	1383461,44
Площадь – 445 кв. метров		
61:01:0600015:958:чзу1		
1	374786,10	1383552,67
2	374791,38	1383566,60
3	374796,69	1383566,51
4	374790,73	1383550,77
5	374774,61	1383514,33
6	374769,19	1383514,42
Площадь – 283 кв. метра		
61:01:0600015:964:чзу1		

1	2	3
1	374801,10	1383592,27
2	374806,41	1383592,18
3	374796,69	1383566,51
4	374791,38	1383566,60
Площадь – 137 кв. метров		
61:01:0600015:1166:чзу1		
1	374807,92	1383596,16
2	374806,41	1383592,18
3	374801,10	1383592,27
4	374802,70	1383596,51
Площадь – 22 кв. метра		
61:01:0600015:952:чзу1		
1	374828,33	1383517,86
2	374814,50	1383490,09
3	374788,39	1383440,50
4	374764,41	1383394,23
5	374743,38	1383352,05
6	374699,46	1383262,26
7	374694,55	1383255,30
8	374681,92	1383228,65
9	374703,77	1383259,71
10	374747,87	1383349,84
11	374768,87	1383391,96
12	374792,82	1383438,18
13	374818,92	1383487,76
14	374828,33	1383506,64
Площадь – 1 523 кв. метра		
61:01:0600015:1166:чзу2		
1	374857,26	1383576,15
2	374876,12	1383623,08
3	374887,11	1383661,30
4	374887,07	1383643,05
5	374880,86	1383621,45
6	374861,83	1383574,10
7	374838,58	1383527,22
8	374828,33	1383506,64
9	374828,33	1383517,86
10	374834,10	1383529,44
Площадь – 761 кв. метр		
61:01:0600015:712:чзу1		
1	374987,02	1383901,73
2	374952,20	1383804,62

1	2	3
3	374944,83	1383786,83
4	374950,78	1383773,9
5	374947,32	1383773,97
6	374940,42	1383789,24
Площадь – 400 кв. метров		
61:01:0600015:1154:чзy1		
1	374940,44	1383896,76
2	374909,70	1383825,25
3	374890,57	1383785,41
4	374881,61	1383785,41
5	374886,65	1383788,80
6	374905,14	1383827,32
7	374934,99	1383896,74
Площадь – 616 кв. метров		
61:01:0600015:1155:чзy1		
1	374959,29	1383951,81
2	374964,77	1383951,80
3	374949,35	1383917,49
4	374940,44	1383896,76
5	374934,99	1383896,74
6	374944,78	1383919,50
Площадь – 301 кв. метр		
61:01:0600015:896:чзy1		
1	374985,73	1384010,64
2	375025,10	1384102,57
3	375031,47	1384117,99
4	375036,80	1384117,78
5	375029,62	1384100,44
6	374990,31	1384008,63
7	374964,77	1383951,80
8	374959,29	1383951,81
Площадь – 905 кв. метров		
61:01:0600015:900:чзy1		
1	375135,34	1384381,82
2	375145,17	1384407,40
3	375150,47	1384407,25
4	375140,03	1384380,08
5	375106,36	1384285,86
6	375099,47	1384269,22
7	375094,16	1384269,41
8	375101,46	1384287,01
Площадь – 735 кв. метров		

1	2	3
61:01:0600015:894:чзу1		
1	375188,45	1384517,07
2	375200,20	1384544,44
3	375205,61	1384544,37
4	375193,06	1384515,13
5	375175,70	1384472,89
6	375150,47	1384407,25
7	375145,17	1384407,40
8	375171,06	1384474,74
Площадь – 739 кв. метров		
61:01:0600015:894:чзу2		
1	375250,45	1384658,82
2	375254,63	1384668,58
3	375260,09	1384668,62
4	375255,04	1384656,83
5	375214,52	1384565,12
6	375210,47	1384555,69
7	375205,06	1384555,76
8	375209,94	1384567,12
Площадь – 616 кв. метров		
61:01:0600015:906:чзу1		
1	375289,73	1384750,45
2	375298,90	1384772,85
3	375304,30	1384772,85
4	375294,34	1384748,52
5	375260,09	1384668,62
6	375254,63	1384668,58
Площадь – 566 кв. метров		
61:01:0600015:889:чзу1		
1	375327,70	1384843,22
2	375340,28	1384872,14
3	375345,71	1384872,10
4	375332,31	1384841,28
5	375304,30	1384772,85
6	375298,90	1384772,85
Площадь – 538 кв. метров		
61:01:0600015:905:чзу1		
1	375381,93	1384969,11
2	375387,34	1384969,08
3	375372,26	1384933,12
4	375345,71	1384872,10
5	375340,28	1384872,14

1	2	3
6	375367,66	1384935,09
Площадь – 528 кв. метров		
61:01:0600015:914:чзу1		
1	375446,61	1385118,50
2	375451,23	1385116,58
3	375410,82	1385025,07
4	375387,34	1384969,08
5	375381,93	1384969,11
6	375406,23	1385027,05
Площадь – 809 кв. метров		
61:01:0600015:259:чзу1		
1	373711,11	1381311,06
2	373709,61	1381308,08
3	373704,09	1381308,15
4	373705,52	1381311,09
Площадь – 17 кв. метров		
61:01:0600015:1165:чзу1		
1	374922,04	1383734,95
2	374927,53	1383734,85
3	374925,12	1383729,78
4	374939,56	1383726,37
5	374936,78	1383720,86
6	374922,49	1383724,24
7	374901,84	1383680,69
8	374891,80	1383659,53
9	374887,07	1383643,05
10	374887,11	1383661,30
11	374915,97	1383722,16
12	374918,87	1383721,20
13	374917,11	1383724,56
Площадь – 540 кв. метров		
61:01:0600015:259:чзу2		
1	374930,77	1383741,69
2	374927,53	1383734,86
3	374922,04	1383734,95
4	374925,28	1383741,78
Площадь – 38 кв. метров		
61:01:0600015:539:чзу1		
1	374868,86	1383751,84
2	374868,75	1383743,81
3	374859,11	1383748,22
4	374860,83	1383751,98

1	2	3
Площадь – 54 кв. метра		
61:01:0600015:891:чзy1		
1	375094,16	1384269,41
2	375099,47	1384269,22
3	375036,80	1384117,78
4	375031,47	1384117,99
5	375063,35	1384195,11
Площадь – 821 кв. метр		

Общая площадь земельных участков, находящихся в частной собственности и попадающих в границу полосы отвода для организации строительства линейного объекта, составляет 34 860 кв. метров.

В целях формирования полосы отвода под переустройство сетей (линии электропередач) в границах кадастрового квартала 61:01:0600015 образуются земельные участки из земель, государственная собственность на которые не разграничена.

Каталог координат поворотных точек образуемых участков полосы отвода под переустройство сетей (линии электропередач) из земель, государственная собственность на которые не разграничена, приведен в таблице в таблице № 7.

Таблица № 7

№ точки	X	Y
1	2	3
Образуемый земельный участок 61:01:0600015:3У28, разрешенное использование – размещение автомобильных дорог		
1	375121,65	1383765,85
2	375121,24	1383760,83
3	375123,32	1383760,71
4	375123,67	1383765,35
5	375127,39	1383764,21
6	375125,05	1383756,70
7	375121,02	1383757,81
8	375114,01	1383759,56
9	375113,93	1383767,75
Площадь – 91 кв. метр		
Образуемый земельный участок 61:01:0600015:3У29, разрешенное использование – размещение автомобильных дорог		
1	374953,19	1383749,82
2	374949,75	1383741,37
3	374942,20	1383741,50
4	374942,33	1383741,79

1	2	3
Площадь – 33 кв. метра		
Образуемый земельный участок 61:01:0600015:3У30, разрешенное использование – размещение автомобильных дорог		
1	374861,97	1383754,61
2	374868,17	1383751,85
3	374860,83	1383751,98
4	374856,51	1383752,06
5	374858,33	1383756,11
Площадь – 24 кв. метра		

На период проведения работ по переустройству линии электропередач установлены границы сервитутов в отношении земельных участков, находящихся в частной собственности.

Каталог координат поворотных точек границ сервитутов, устанавливаемых в отношении земельных участков, находящихся в частной собственности, приведен в таблице № 8.

Таблица № 8

№ точки	X	Y
1	2	3
61:01:0600015:712:чзу2		
1	374999,54	1383780,86
2	375059,40	1383781,21
3	375102,39	1383770,60
4	375066,62	1383771,38
5	375060,27	1383772,97
6	375060,66	1383778,11
7	375058,62	1383778,20
8	375058,21	1383773,23
9	374999,79	1383772,87
10	374967,31	1383774,12
11	374967,47	1383782,09
12	374998,43	1383777,95
13	374998,43	1383775,76
14	375000,71	1383775,75
15	375000,71	1383777,95
Площадь – 921 кв. метр		
61:01:0600015:712:чзу3		
1	374960,64	1383782,36
2	374966,04	1383782,15
3	374962,13	1383778,27
4	374966,29	1383774,16
5	374963,17	1383774,28

1	2	3
6	374962,91	1383773,64
7	374956,76	1383773,77
Площадь – 46 кв. метров		
61:01:0600015:259:чзу3		
1	374949,75	1383741,37
2	374946,94	1383734,50
3	374939,10	1383734,64
4	374942,20	1383741,50
Площадь – 53 кв. метра		
61:01:0600015:1165:чзу2		
1	374946,94	1383734,50
2	374941,72	1383721,70
3	374940,71	1383719,22
4	374921,34	1383721,80
5	374922,49	1383724,24
6	374936,78	1383720,86
7	374939,56	1383726,37
8	374935,77	1383727,26
9	374939,10	1383734,64
Площадь – 122 кв. метра		
61:01:0600015:539:чзу2		
1	374860,83	1383751,98
2	374859,11	1383748,22
3	374868,75	1383743,81
4	374868,73	1383742,87
5	374858,38	1383747,47
6	374855,17	1383749,05
7	374856,51	1383752,06
Площадь – 27 кв. метров		

Примечание.

Список используемых сокращений:

г. – город;

ЕГРН – единый государственный реестр недвижимости;

ЕЗ – единое землепользование;

кв. м – квадратный метр;

км – километр;

с. – село;

ст. – станция.

Начальник управления
документационного обеспечения
Правительства Ростовской области



В.В. Лозин