



ПРАВИТЕЛЬСТВО РОСТОВСКОЙ ОБЛАСТИ

ПОСТАНОВЛЕНИЕ

от 10.01.2022 № 1

г. Ростов-на-Дону

**Об утверждении проекта планировки и проекта
межевания территории размещения линейного объекта
«Реконструкция автомобильной дороги общего пользования
регионального значения г. Азов – с. Александровка –
ст. Староминская (до границы Краснодарского края)
на участке км 41 + 500 – км 51 + 500 в Азовском районе»**

В соответствии со статьей 45 Градостроительного кодекса Российской Федерации, распоряжением Правительства Ростовской области от 01.03.2021 № 119 «О подготовке проекта планировки и проекта межевания территории размещения линейного объекта «Реконструкция автомобильной дороги общего пользования регионального значения г. Азов – с. Александровка – ст. Староминская (до границы Краснодарского края) на участке км 41 + 500 – км 51 + 500 в Азовском районе» Правительство Ростовской области **п о с т а н о в л я е т:**

1. Утвердить проект планировки территории размещения линейного объекта «Реконструкция автомобильной дороги общего пользования регионального значения г. Азов – с. Александровка – ст. Староминская (до границы Краснодарского края) на участке км 41 + 500 – км 51 + 500 в Азовском районе» в следующем составе:

1.1. Схема размещения линейного объекта «Реконструкция автомобильной дороги общего пользования регионального значения г. Азов – с. Александровка – ст. Староминская (до границы Краснодарского края) на участке км 41 + 500 – км 51 + 500 в Азовском районе» согласно приложению № 1.

1.2. Чертеж границ зон планируемого размещения линейного объекта «Реконструкция автомобильной дороги общего пользования регионального значения г. Азов – с. Александровка – ст. Староминская (до границы Краснодарского края) на участке км 41 + 500 – км 51 + 500 в Азовском районе» согласно приложению № 2.

1.3. Положение о размещении линейного объекта «Реконструкция автомобильной дороги общего пользования регионального значения г. Азов – с. Александровка – ст. Староминская (до границы Краснодарского края) на участке км 41 + 500 – км 51 + 500 в Азовском районе» согласно приложению № 3.

2. Утвердить проект межевания территории размещения линейного объекта «Реконструкция автомобильной дороги общего пользования регионального значения г. Азов – с. Александровка – ст. Староминская (до границы Краснодарского края) на участке км 41 + 500 – км 51 + 500 в Азовском районе» в следующем составе:

2.1. Чертеж межевания территории размещения линейного объекта «Реконструкция автомобильной дороги общего пользования регионального значения г. Азов – с. Александровка – ст. Староминская (до границы Краснодарского края) на участке км 41 + 500 – км 51 + 500 в Азовском районе» согласно приложению № 4.

2.2. Пояснительная записка к проекту межевания территории размещения линейного объекта «Реконструкция автомобильной дороги общего пользования регионального значения г. Азов – с. Александровка – ст. Староминская (до границы Краснодарского края) на участке км 41 + 500 – км 51 + 500 в Азовском районе» согласно приложению № 5.

3. Настоящее постановление вступает в силу со дня его официального опубликования.

4. Контроль за выполнением настоящего постановления возложить на заместителя Губернатора Ростовской области – министра транспорта Окунева В.В.

Губернатор
Ростовской области



В.Ю. Голубев

Постановление вносит
министерство строительства,
архитектуры и территориального
развития Ростовской области

Приложение № 1
к постановлению
Правительства
Ростовской области
от 10.01.2022 № 1

СХЕМА
размещения линейного объекта «Реконструкция автомобильной
дороги общего пользования регионального значения г. Азов –
с. Александровка – ст. Староминская (до границы Краснодарского края)
на участке км 41 + 500 – км 51 + 500 в Азовском районе»



Условное обозначение:

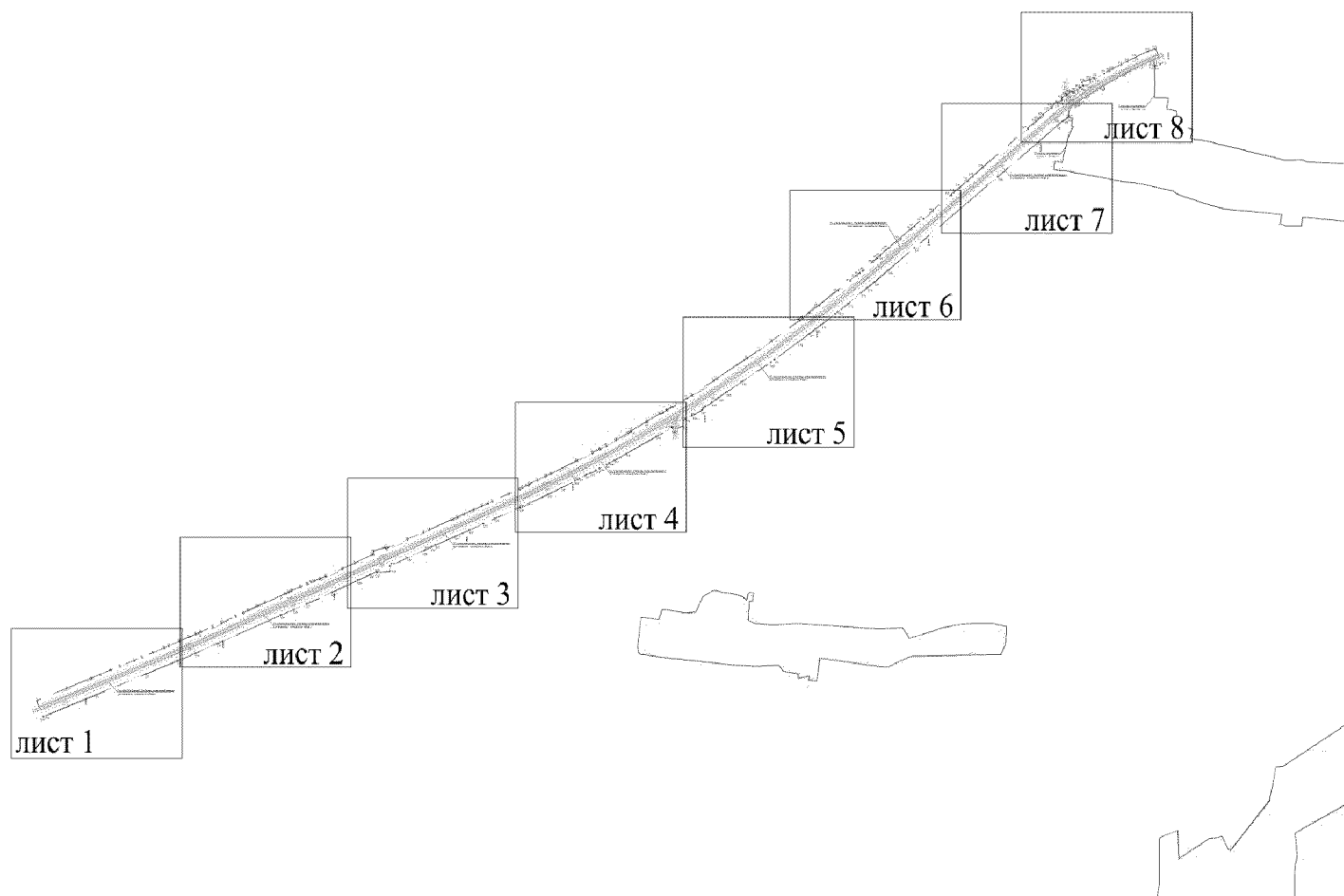
— · — — граница подготовки проекта планировки.

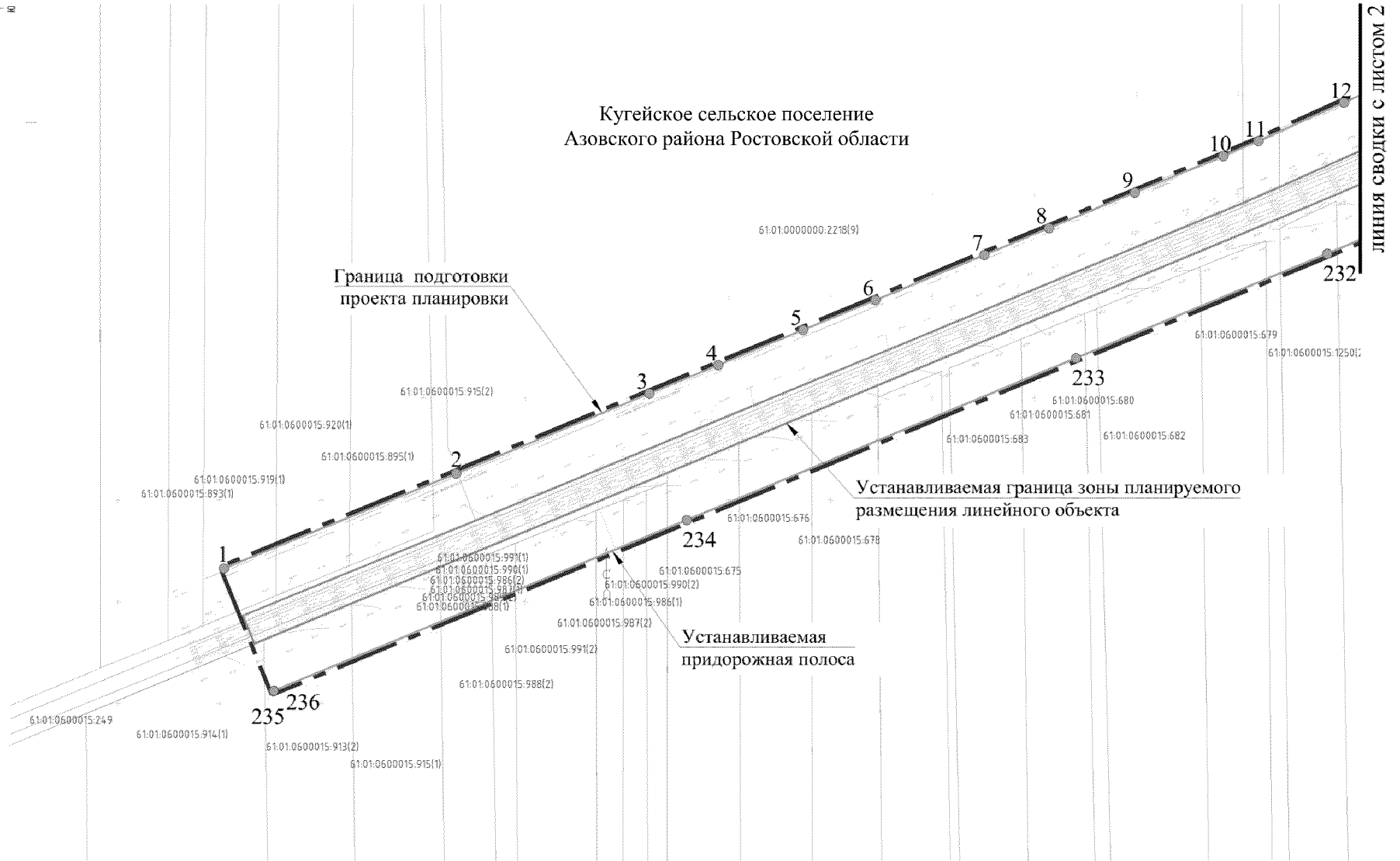
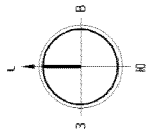
Начальник управления
документационного обеспечения
Правительства Ростовской области

В.В. Лозин




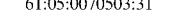

ЧЕРТЕЖ


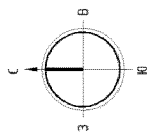
границ зон планируемого размещения линейного объекта «Реконструкция автомобильной дороги общего пользования регионального значения
г. Азов – с. Александровка – ст. Староминская (до границы Краснодарского края) на участке км 41 + 500 – км 51 + 500 в Азовском районе»






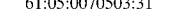



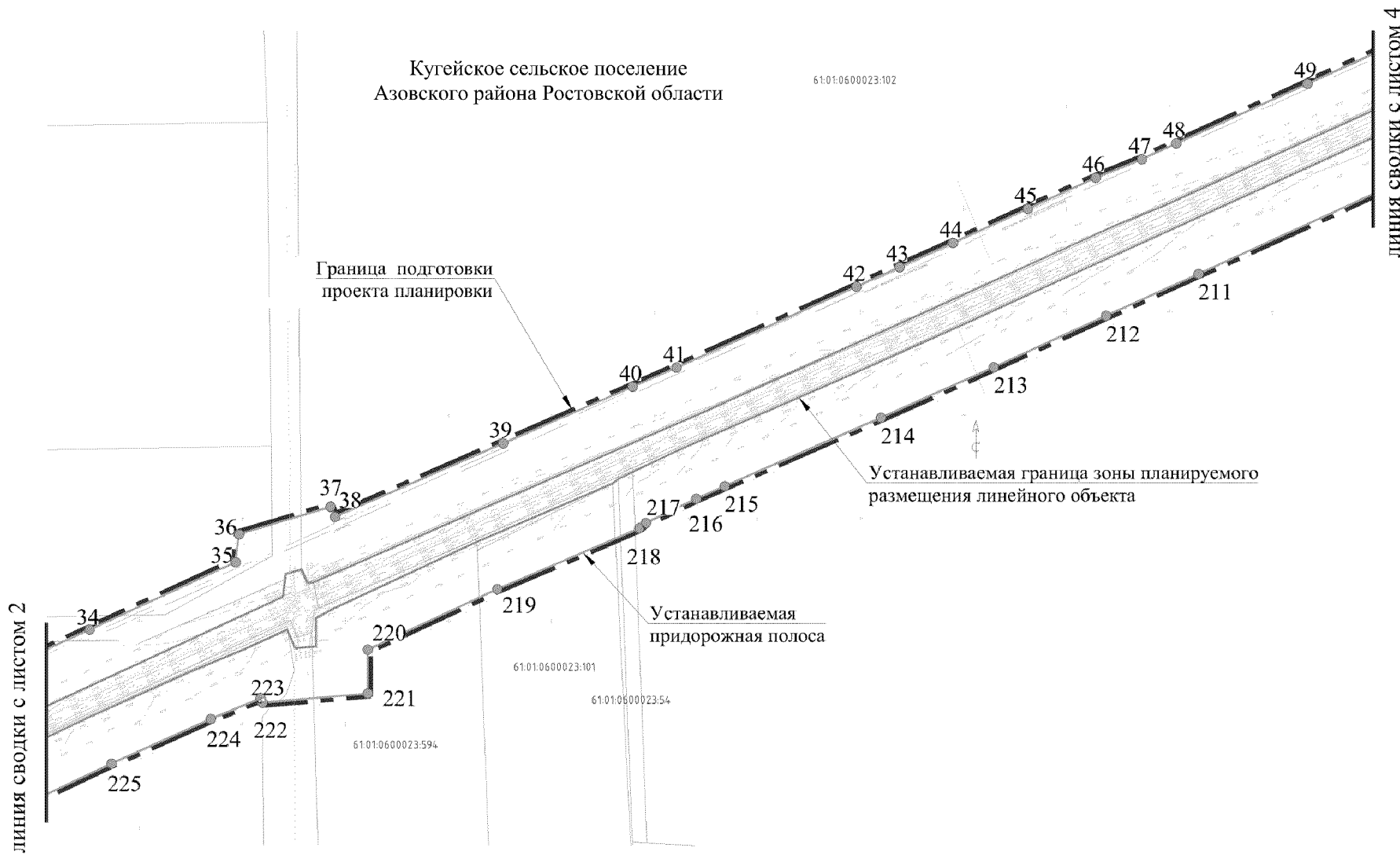
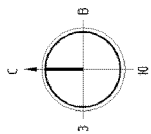
Условные обозначения:

-  — граница подготовки проекта планировки;
-  — устанавливаемая граница зоны планируемого размещения линейного объекта;
-  — устанавливаемая граница придорожной полосы;
-  — граница и кадастровый номер существующего земельного участка;
-  — граница кадастрового квартала.




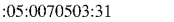



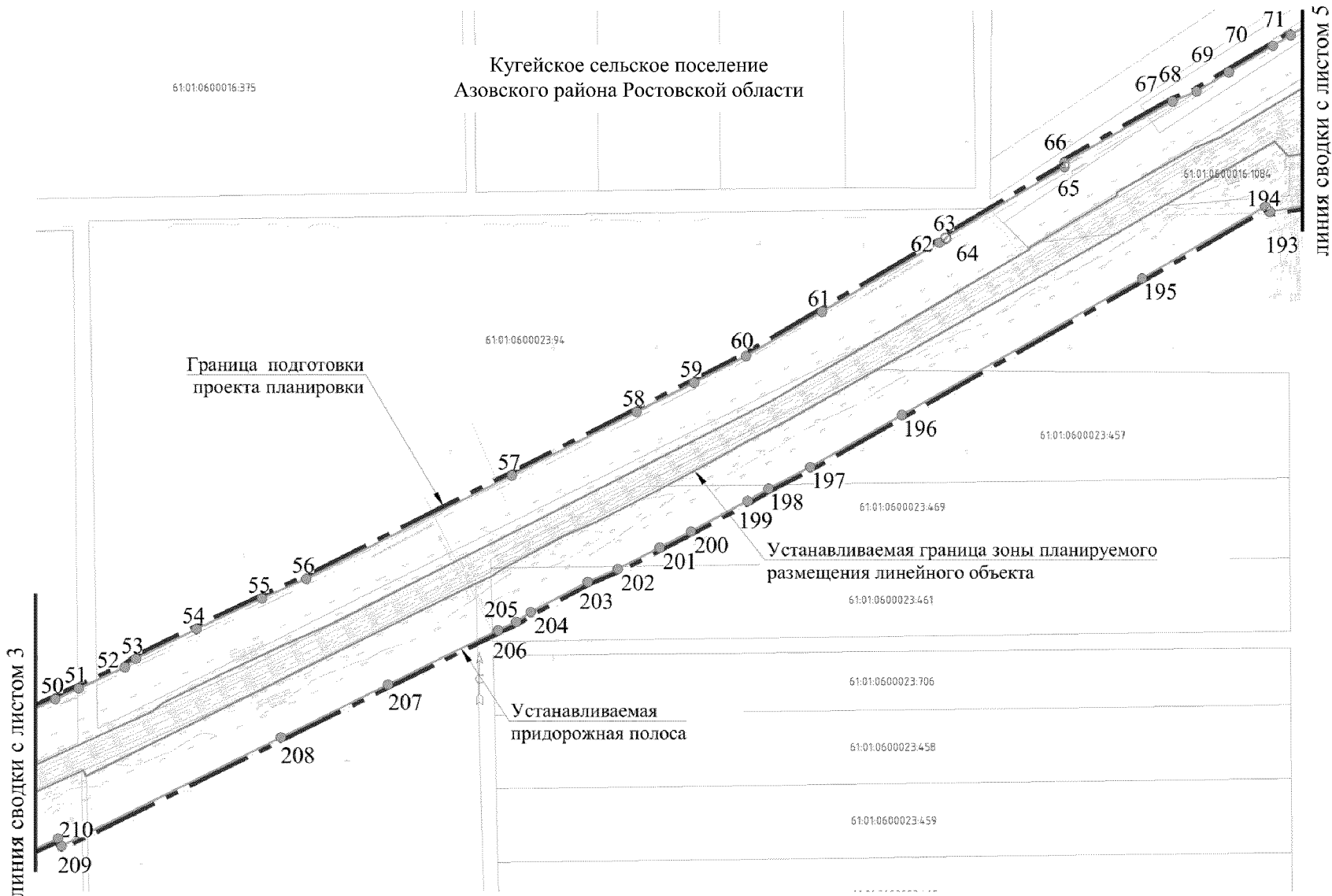
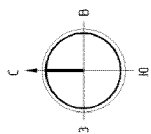
Условные обозначения:

-  — граница подготовки проекта планировки;
-  — устанавливаемая граница зоны планируемого размещения линейного объекта;
-  — устанавливаемая граница придорожной полосы;
-  — граница и кадастровый номер существующего земельного участка;
-  — граница кадастрового квартала.








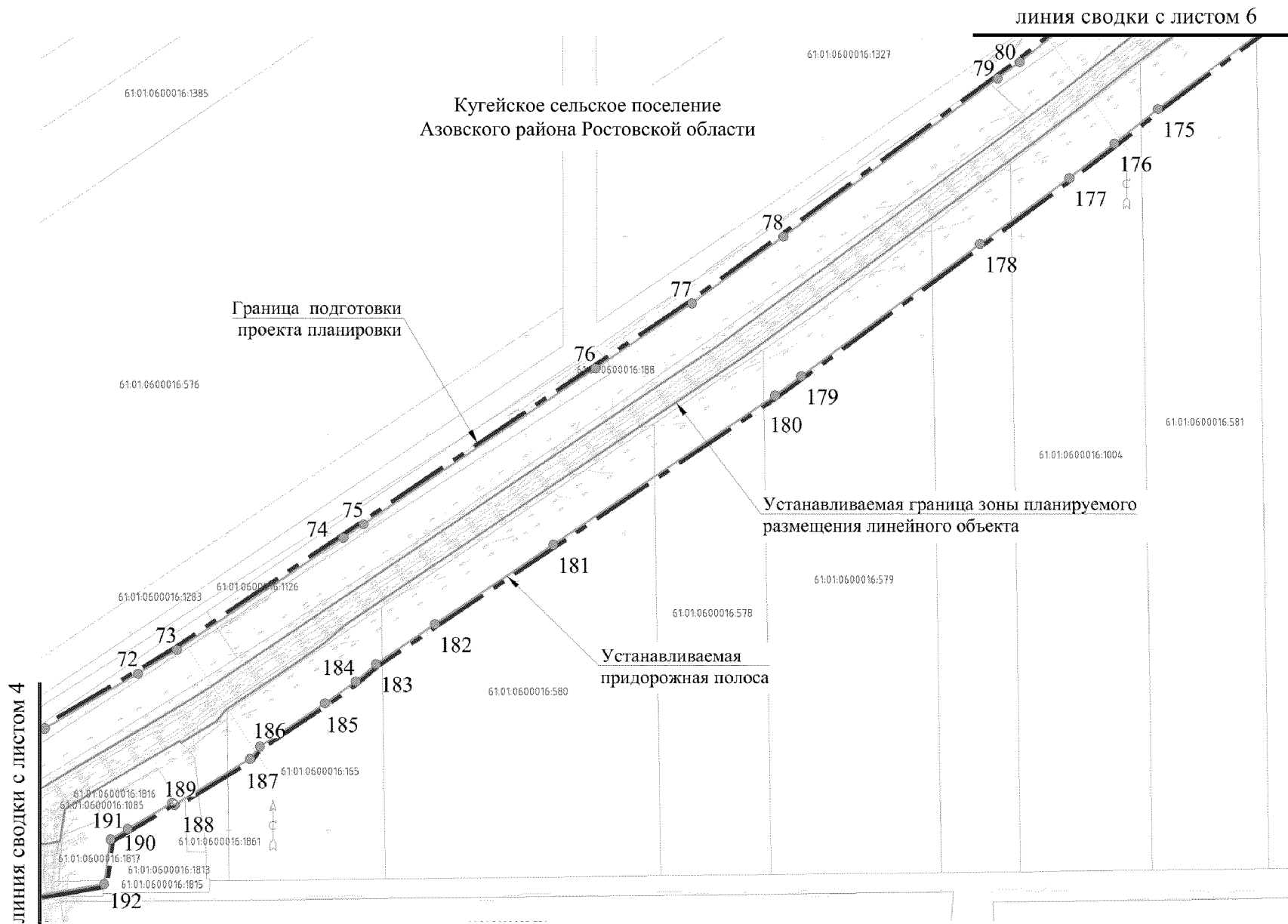
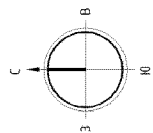
Условные обозначения:

-  — граница подготовки проекта планировки;
-  — устанавливаемая граница зоны планируемого размещения линейного объекта;
-  — устанавливаемая граница придорожной полосы;
-  — граница и кадастровый номер существующего земельного участка;
-  — граница кадастрового квартала.




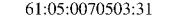



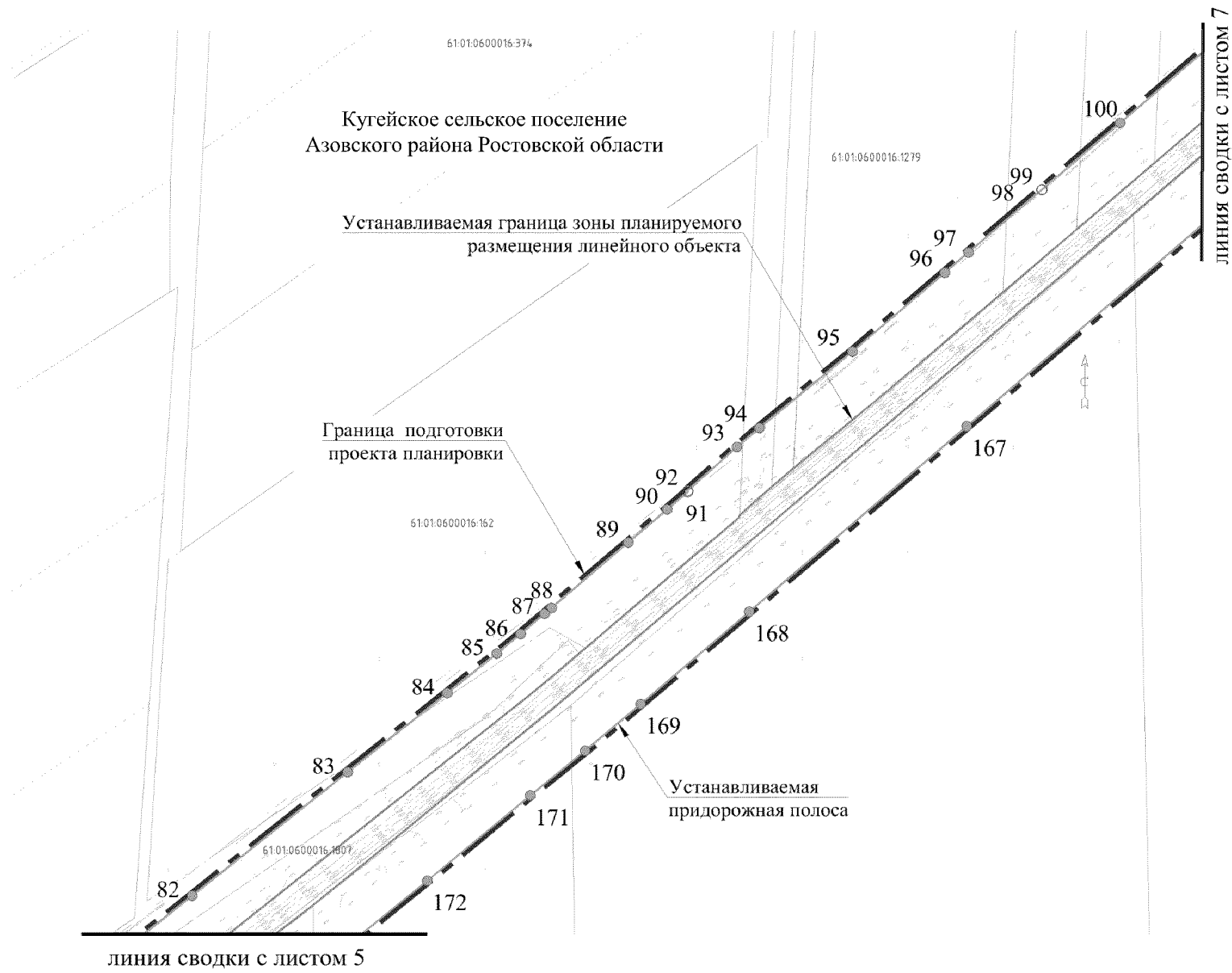
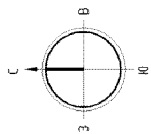
Условные обозначения:

-  — граница подготовки проекта планировки;
-  — устанавливаемая граница зоны планируемого размещения линейного объекта;
-  — устанавливаемая граница придорожной полосы;
-  — граница и кадастровый номер существующего земельного участка;
-  — граница кадастрового квартала.



Условные обозначения:

-  – граница подготовки проекта планировки;
-  – устанавливаемая граница зоны планируемого размещения линейного объекта;
-  1 – устанавливаемая граница придорожной полосы;
-  61:05:0070503:31 – граница и кадастровый номер существующего земельного участка;
-  – граница кадастрового квартала.



Кутейское сельское поселение
Азовского района Ростовской области

Устанавливаемая граница зоны планируемого
размещения линейного объекта




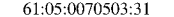

Граница подготовки
проекта планировки

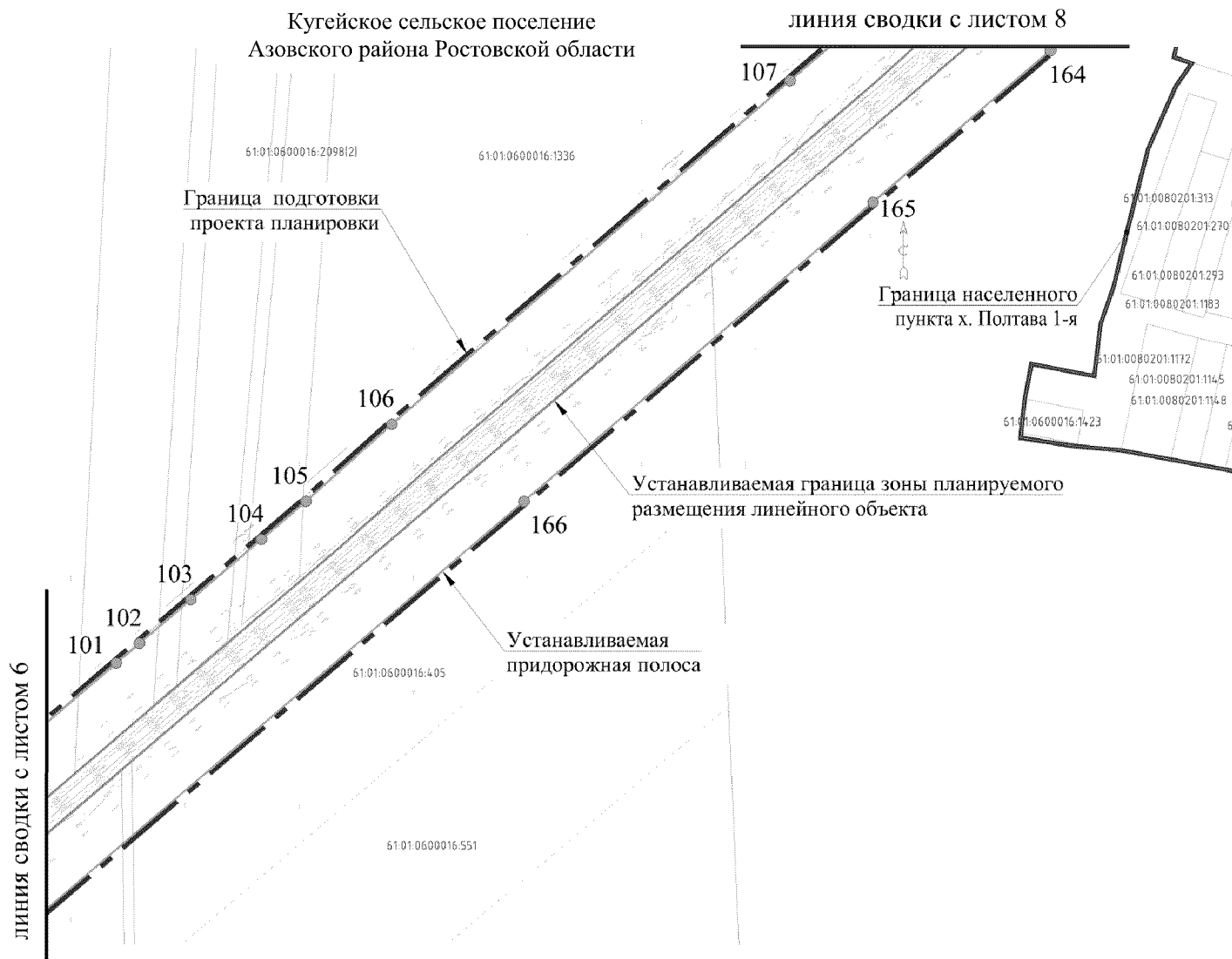
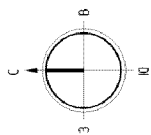
Устанавливаемая
придорожная полоса

линия сводки с листом 5





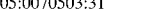

линия сводки с листом 7

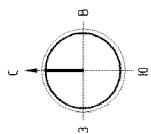
Условные обозначения:

-  – граница подготовки проекта планировки;
-  – устанавливаемая граница зоны планируемого размещения линейного объекта;
-  – устанавливаемая граница придорожной полосы;
-  – граница и кадастровый номер существующего земельного участка;
-  – граница кадастрового квартала.



Условные обозначения:







-  – граница населенного пункта;
-  – граница подготовки проекта планировки;
-  – устанавливаемая граница зоны планируемого размещения линейного объекта;
-  – устанавливаемая граница придорожной полосы;
-  – граница и кадастровый номер существующего земельного участка;
-  – граница кадастрового квартала.



Кутейское сельское поселение
Азовского района Ростовской области



Условные обозначения:

-  – граница населенного пункта;
-  – граница подготовки проекта планировки;
-  – устанавливаемая граница зоны планируемого размещения линейного объекта;
-  – устанавливаемая граница придорожной полосы;
-  – граница и кадастровый номер существующего земельного участка;
-  – граница кадастрового квартала.

Начальник управления
документационного обеспечения
Правительства Ростовской области



В.В. Лозин

Приложение № 3
к постановлению
Правительства
Ростовской области
от 10.01.2022 № 1

ПОЛОЖЕНИЕ
о размещении линейного объекта
«Реконструкция автомобильной дороги общего пользования
регионального значения г. Азов – с. Александровка –
ст. Староминская (до границы Краснодарского края)
на участке км 41 + 500 – км 51 + 500 в Азовском районе»

1. Общие положения

Целью разработки проекта планировки территории размещения линейного объекта «Реконструкция автомобильной дороги общего пользования регионального значения г. Азов – с. Александровка – ст. Староминская (до границы Краснодарского края) на участке км 41 + 500 – км 51 + 500 в Азовском районе» (далее – проект планировки, линейный объект) является обеспечение планируемого размещения линейного объекта.

Основной задачей проекта планировки территории является установление границ зоны планируемого размещения линейного объекта.

2. Положение о размещении линейного объекта

На основании существующей градостроительной ситуации, информации из государственного кадастра недвижимости, планируемых параметров объекта в проекте планировки установлены границы зоны размещения линейного объекта.

Каталог координат поворотных точек границ зоны планируемого размещения линейного объекта представлен в таблице № 1.

Таблица № 1

№	X	Y
1	2	3
1	375486,24	1385123,25
2	375579,54	1385351,44
3	375658,12	1385541,29
4	375686,10	1385608,89
5	375720,61	1385692,28
6	375750,00	1385763,28
7	375794,23	1385870,15

1	2	3
8	375820,54	1385933,69
9	375855,38	1386017,87
10	375891,44	1386105,00
11	375906,62	1386140,26
12	375944,42	1386224,46
13	375975,95	1386295,90
14	375996,65	1386346,64
15	376005,72	1386368,79
16	376014,44	1386387,63
17	376054,19	1386477,44
18	376085,86	1386548,44
19	376133,59	1386655,45
20	376159,91	1386714,47
21	376178,84	1386751,79
22	376210,55	1386818,23
23	376237,81	1386880,62
24	376311,51	1387042,15
25	376320,94	1387061,68
26	376328,46	1387081,07
27	376360,32	1387151,72
28	376383,37	1387204,71
29	376397,50	1387237,05
30	376403,53	1387251,48
31	376422,40	1387301,10
32	376443,35	1387349,88
33	376502,57	1387478,05
34	376546,43	1387573,06
35	376623,36	1387739,72
36	376645,59	1387742,59
37	376650,19	1387757,88
38	376637,35	1387763,48
39	376637,58	1387769,53
40	376726,57	1387973,42
41	376781,42	1388099,09
42	376800,12	1388141,93
43	376878,80	1388316,92
44	376897,81	1388358,82
45	376921,34	1388410,66
46	376954,46	1388483,29
47	376984,02	1388548,12
48	377002,14	1388593,03
49	377017,81	1388627,39

1	2	3
50	377075,82	1388754,59
51	377114,06	1388838,44
52	377124,39	1388861,08
53	377147,23	1388911,18
54	377155,90	1388922,36
55	377182,27	1388976,11
56	377211,55	1389038,52
57	377230,83	1389082,14
58	377331,59	1389282,59
59	377393,12	1389403,33
60	377421,51	1389459,04
61	377447,86	1389510,74
62	377491,72	1389585,69
63	377558,71	1389699,39
64	377595,31	1389761,54
65	377596,33	1389760,52
66	377647,29	1389846,05
67	377650,51	1389845,95
68	377693,56	1389921,64
69	377703,31	1389945,40
70	377723,95	1389979,87
71	377749,31	1390022,52
72	377759,69	1390039,66
73	377815,30	1390134,04
74	377840,07	1390174,51
75	377953,80	1390343,63
76	377967,56	1390364,10
77	378125,12	1390598,38
78	378191,20	1390696,66
79	378259,27	1390789,94
80	378419,24	1391006,28
81	378436,19	1391029,23
82	378476,93	1391080,48
83	378535,41	1391154,05
84	378652,38	1391301,20
85	378727,21	1391395,34
86	378764,71	1391442,52
87	378783,79	1391465,80
88	378803,35	1391488,79
89	378808,86	1391495,29
90	378870,74	1391568,05
91	378901,99	1391604,80

1	2	3
92	378932,61	1391640,80
93	378934,35	1391640,88
94	378961,42	1391671,39
95	378978,79	1391691,79
96	379051,12	1391779,94
97	379126,09	1391867,75
98	379145,26	1391890,19
99	379204,19	1391959,21
100	379204,84	1391959,97
101	379267,56	1392033,41
102	379386,41	1392172,60
103	379403,74	1392192,90
104	379442,07	1392237,78
105	379494,88	1392299,63
106	379528,69	1392339,22
107	379596,33	1392414,53
108	379896,85	1392762,60
109	379933,30	1392804,96
110	379956,30	1392830,39
111	379977,28	1392851,91
112	380004,18	1392881,94
113	380061,39	1392949,90
114	380074,96	1392956,83
115	380083,57	1392967,21
116	380083,26	1392974,97
117	380109,69	1393013,56
118	380120,85	1393028,75
119	380136,93	1393050,99
120	380148,31	1393047,57
121	380153,59	1393054,76
122	380157,02	1393059,69
123	380160,26	1393064,70
124	380153,50	1393072,84
125	380168,08	1393099,24
126	380166,82	1393100,13
127	380193,87	1393138,26
128	380207,39	1393157,30
129	380211,57	1393163,23
130	380223,54	1393180,86
131	380233,12	1393195,60
132	380245,82	1393215,18
133	380262,01	1393209,20

1	2	3
134	380265,91	1393220,33
135	380267,45	1393224,71
136	380268,61	1393227,82
137	380258,74	1393238,78
138	380262,93	1393245,62
139	380266,12	1393250,90
140	380267,64	1393253,70
141	380334,54	1393377,56
142	380382,88	1393469,04
143	380406,52	1393517,25
144	380436,80	1393579,07
145	380483,06	1393673,52
146	380500,36	1393728,51
147	380481,18	1393735,02
148	380467,63	1393702,41
149	380465,08	1393692,62
150	380463,42	1393688,18
151	380460,90	1393682,97
152	380362,32	1393481,73
153	380351,55	1393481,87
154	380345,25	1393468,19
155	380353,00	1393462,65
156	380269,03	1393315,90
157	380264,13	1393311,58
158	380243,39	1393319,26
159	380231,25	1393312,05
160	380248,42	1393279,87
161	380217,49	1393231,61
162	380186,38	1393184,84
163	380174,49	1393186,49
164	380172,49	1393184,42
165	380170,42	1393179,44
166	380177,62	1393171,06
167	380146,07	1393119,17
168	380121,28	1393130,48
169	380110,32	1393127,03
170	380115,60	1393090,90
171	380121,70	1393083,28
172	380060,90	1393004,03
173	380030,61	1392964,33
174	380015,23	1392944,17
175	379999,21	1392925,48

1	2	3
176	379866,18	1392770,23
177	379604,31	1392464,64
178	379056,73	1391823,48
179	378881,41	1391617,65
180	378794,12	1391515,01
181	378750,36	1391463,05
182	378708,17	1391411,07
183	378627,45	1391313,63
184	378565,36	1391237,12
185	378549,80	1391217,05
186	378468,12	1391107,98
187	378433,03	1391063,83
188	378398,78	1391019,01
189	378332,27	1390929,05
190	378198,72	1390748,42
191	378179,91	1390722,88
192	378029,86	1390499,75
193	377949,51	1390380,26
194	377907,45	1390318,21
195	377889,60	1390297,59
196	377869,39	1390268,86
197	377821,82	1390197,32
198	377810,15	1390187,95
199	377788,20	1390151,95
200	377789,96	1390150,10
201	377744,11	1390072,28
202	377721,06	1390034,39
203	377688,59	1390029,72
204	377685,49	1390012,00
205	377699,65	1389998,57
206	377610,45	1389845,18
207	377478,15	1389612,82
208	377428,20	1389525,01
209	377407,27	1389484,24
210	377395,09	1389463,65
211	377366,18	1389409,94
212	377350,71	1389380,10
213	377330,84	1389341,16
214	377318,18	1389311,66
215	377286,70	1389252,62
216	377278,18	1389239,80
217	377271,45	1389224,96

1	2	3
218	377218,42	1389117,75
219	377167,04	1389013,88
220	377084,77	1388847,57
221	377090,61	1388844,87
222	376982,34	1388607,47
223	376941,61	1388517,73
224	376891,80	1388408,92
225	376842,85	1388299,71
226	376776,68	1388148,45
227	376764,07	1388119,91
228	376737,68	1388065,00
229	376733,20	1388059,43
230	376676,51	1387927,38
231	376611,77	1387788,44
232	376602,80	1387772,00
233	376575,48	1387772,04
234	376573,70	1387751,64
235	376591,57	1387744,05
236	376571,61	1387700,01
237	376550,88	1387649,89
238	376507,05	1387552,41
239	376412,67	1387352,52
240	376324,80	1387156,95
241	376278,99	1387059,45
242	376238,80	1386961,32
243	376020,39	1386473,11
244	375944,70	1386303,48
245	375887,81	1386168,42
246	375785,25	1385921,94
247	375626,33	1385539,71
248	375458,72	1385134,67
249	375458,61	1385134,42
1	375486,24	1385123,25
Площадь – 278 539 кв. метров		

3. Планировочные решения и характеристика линейного объекта

Проект планировки территории для размещения линейного объекта подготовлен для территории, расположенной в Кугейском сельском поселении Азовского района Ростовской области.

Начало реконструкции линейного объекта принято на ПК 0 + 00 и соответствует км 41 + 500 существующей автомобильной дороги общего

пользования регионального значения г. Азов – с. Александровка – ст. Староминская (до границы Краснодарского края) в Азовском районе Ростовской области.

Трасса дороги проходит по местности с небольшим продольным уклоном. Перепад высот между наибольшей и наименьшей отметками трассы в продольном профиле составляет 19,06 м. Максимальный продольный уклон – 18 процентов. Минимальный радиус кривой в плане 2950 м. Общее количество углов поворота 18 (из них 10 без разбивки).

Конец реконструкции линейного объекта принято на ПК 100+32 соответствует км 51+500 существующей автомобильной дороги.

Параметры линейного объекта приведены в таблице № 2.

Таблица № 2

Показатели	Единица измерения	Проектное предложение
1	2	3
Категория автомобильной дороги	–	III
Строительная длина	км	10,032
Расчетная скорость	километров в час	100
Число полос движения	штук	2
Ширина проезжей части	метров	7,0 + 2 x 0,5
Тип дорожной одежды	–	капитальный
Вид покрытия	–	асфальтобетон

В соответствии с Федеральным законом от 02.11.2007 г. № 257-ФЗ «Об автомобильных дорогах и о дорожной деятельности в Российской Федерации и о внесении изменений в отдельные законодательные акты Российской Федерации» для линейного объекта «Реконструкция автомобильной дороги общего пользования регионального значения г. Азов – с. Александровка – ст. Староминская (до границы Краснодарского края) на участке км 41 + 500 – км 51 + 500 в Азовском районе» установлена граница зоны с особыми условиями использования территории – придорожная полоса.

Каталог координат поворотных точек границ устанавливаемой придорожной полосы линейного объекта приведен в таблице № 3.

Таблица № 3

№	X	Y
1	2	3
Придорожная полоса 1		
1	375532,59	1385104,50
2	375625,78	1385332,42

1	2	3
3	375704,32	1385522,17
4	375732,30	1385589,77
5	375766,81	1385673,16
6	375796,20	1385744,15
7	375840,43	1385851,03
8	375866,74	1385914,57
9	375901,58	1385998,75
10	375937,50	1386085,55
11	375952,39	1386120,13
12	375990,10	1386204,13
13	376021,98	1386276,36
14	376042,93	1386327,72
15	376051,57	1386348,81
16	376059,99	1386367,01
17	376099,88	1386457,14
18	376131,52	1386528,07
19	376179,25	1386635,08
20	376205,07	1386692,96
21	376223,70	1386729,71
22	376256,03	1386797,45
23	376283,46	1386860,23
24	376356,77	1387020,90
25	376366,84	1387041,74
26	376374,59	1387061,74
27	376406,03	1387131,47
28	376429,21	1387184,72
29	376443,49	1387217,41
30	376449,98	1387232,96
31	376468,75	1387282,34
32	376489,02	1387329,52
33	376547,96	1387457,07
34	376591,82	1387552,10
35	376657,17	1387693,67
36	376684,13	1387697,15
37	376710,85	1387785,96
38	376701,15	1387790,19
39	376772,40	1387953,42
40	376827,25	1388079,09
41	376845,84	1388121,68
42	376924,36	1388296,34
43	376943,34	1388338,15
44	376966,85	1388389,95

1	2	3
45	376999,95	1388462,55
46	377029,97	1388528,38
47	377048,09	1388573,29
48	377063,30	1388606,64
49	377121,31	1388733,84
50	377159,55	1388817,69
51	377169,88	1388840,33
52	377190,31	1388885,14
53	377198,54	1388895,75
54	377227,35	1388954,47
55	377257,06	1389017,79
56	377276,06	1389060,79
57	377376,20	1389260,01
58	377437,67	1389380,63
59	377466,06	1389436,33
60	377491,75	1389486,74
61	377534,84	1389560,37
62	377601,79	1389674,02
63	377605,62	1389680,52
64	377606,39	1389679,75
65	377675,18	1389795,18
66	377679,09	1389795,06
67	377738,60	1389899,70
68	377748,14	1389922,94
69	377766,89	1389954,25
70	377792,18	1389996,79
71	377802,62	1390014,02
72	377858,17	1390108,30
73	377882,16	1390147,50
74	377995,29	1390315,72
75	378009,05	1390336,19
76	378166,61	1390570,48
77	378232,16	1390667,96
78	378299,57	1390760,34
79	378459,44	1390976,55
80	378475,88	1390998,81
81	378516,07	1391049,37
82	378574,55	1391122,94
83	378691,52	1391270,09
84	378766,35	1391364,22
85	378803,62	1391411,11
86	378822,17	1391433,75

1	2	3
87	378841,46	1391456,43
88	378846,97	1391462,93
89	378908,82	1391535,65
90	378940,08	1391572,41
91	378956,65	1391591,89
92	378957,78	1391591,94
93	378999,15	1391638,59
94	379017,15	1391659,71
95	379089,46	1391747,85
96	379164,12	1391835,28
97	379183,28	1391857,72
98	379242,22	1391926,74
99	379242,87	1391927,50
100	379305,58	1392000,94
101	379424,43	1392140,13
102	379441,76	1392160,43
103	379480,09	1392205,31
104	379532,90	1392267,16
105	379566,30	1392306,28
106	379633,85	1392381,49
107	379934,72	1392729,96
108	379970,79	1392771,88
109	379992,75	1392796,16
110	380013,82	1392817,77
111	380041,93	1392849,15
112	380093,14	1392909,97
113	380106,86	1392916,99
114	380134,28	1392950,02
115	380133,88	1392960,39
116	380150,47	1392984,63
117	380156,53	1392992,87
118	380167,73	1392989,50
119	380194,27	1393025,69
120	380198,54	1393031,82
121	380222,17	1393068,38
122	380213,76	1393078,52
123	380217,13	1393084,64
124	380234,65	1393109,33
125	380248,22	1393128,43
126	380252,69	1393134,78
127	380265,19	1393153,19
128	380265,99	1393154,42

1	2	3
129	380292,36	1393144,68
130	380313,10	1393203,77
131	380314,48	1393207,73
132	380326,02	1393238,78
133	380320,04	1393245,43
134	380359,29	1393317,73
135	380378,65	1393354,02
136	380392,75	1393380,44
137	380427,45	1393446,38
138	380451,41	1393495,23
139	380481,70	1393557,08
140	380529,62	1393654,92
141	380547,71	1393712,41
Придорожная полоса 2		
142	380433,74	1393751,15
143	380420,12	1393718,38
144	380417,36	1393707,78
145	380415,95	1393704,87
146	380331,34	1393532,15
147	380319,73	1393532,30
148	380282,55	1393451,57
149	380287,16	1393448,26
150	380243,78	1393372,43
151	380238,38	1393374,43
152	380164,65	1393330,65
153	380190,51	1393282,18
154	380175,62	1393258,95
155	380162,15	1393238,70
156	380156,16	1393239,53
157	380129,93	1393212,31
158	380117,18	1393181,60
159	380054,69	1393161,96
160	380064,98	1393091,49
161	380021,19	1393034,42
162	379990,86	1392994,66
163	379976,34	1392975,63
164	379961,24	1392958,01
165	379828,21	1392802,77
166	379566,32	1392497,14
167	379018,69	1391855,93
168	378843,34	1391650,07
169	378755,96	1391547,31

1	2	3
170	378711,82	1391494,91
171	378669,51	1391442,77
172	378588,78	1391345,34
173	378526,18	1391268,19
174	378510,03	1391247,35
175	378428,53	1391138,53
176	378393,59	1391094,57
177	378358,81	1391049,06
178	378292,07	1390958,78
179	378158,49	1390778,11
180	378139,01	1390751,67
181	377988,37	1390527,65
182	377908,06	1390408,24
183	377867,71	1390348,70
184	377850,15	1390328,41
185	377828,12	1390297,09
186	377784,48	1390231,46
187	377772,02	1390221,46
188	377725,53	1390145,22
189	377727,70	1390142,93
190	377701,21	1390097,97
191	377690,60	1390080,52
192	377645,58	1390074,05
193	377631,62	1389994,18
194	377636,54	1389989,51
195	377567,11	1389870,12
196	377434,70	1389637,56
197	377384,21	1389548,81
198	377363,47	1389508,40
199	377351,54	1389488,23
200	377321,97	1389433,30
201	377306,24	1389402,97
202	377285,55	1389362,41
203	377273,07	1389333,32
204	377243,72	1389278,27
205	377234,31	1389264,12
206	377226,26	1389246,38
207	377173,60	1389139,92
208	377122,22	1389036,05
209	377017,20	1388823,73
210	377024,48	1388820,36
211	376936,83	1388628,17

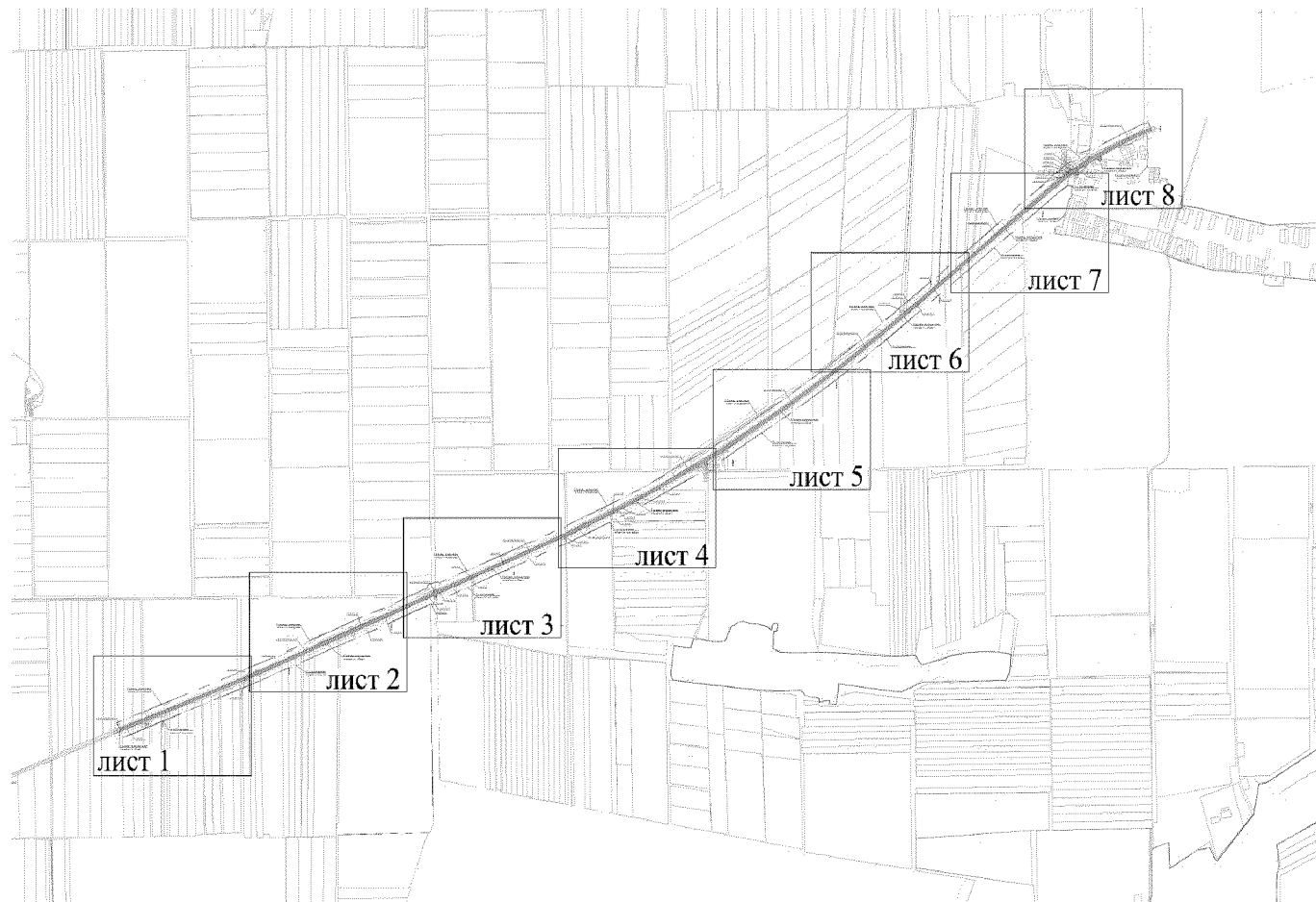
1	2	3
212	376896,12	1388538,47
213	376846,25	1388429,55
214	376797,13	1388319,96
215	376730,91	1388168,57
216	376718,66	1388140,85
217	376695,10	1388091,84
218	376689,95	1388085,43
219	376630,86	1387947,80
220	376572,27	1387822,05
221	376529,66	1387822,12
222	376520,73	1387719,80
223	376524,95	1387718,01
224	376504,96	1387669,70
225	376461,64	1387573,34
226	376367,26	1387373,45
227	376279,36	1387177,83
228	376233,20	1387079,57
229	376192,83	1386981,01
230	375974,74	1386493,53
231	375898,82	1386323,37
232	375841,69	1386187,73
233	375739,09	1385941,15
234	375580,15	1385558,87
235	375412,52	1385153,79
236	375412,26	1385153,16

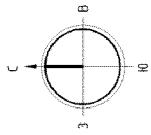
Начальник управления
документационного обеспечения
Правительства Ростовской области



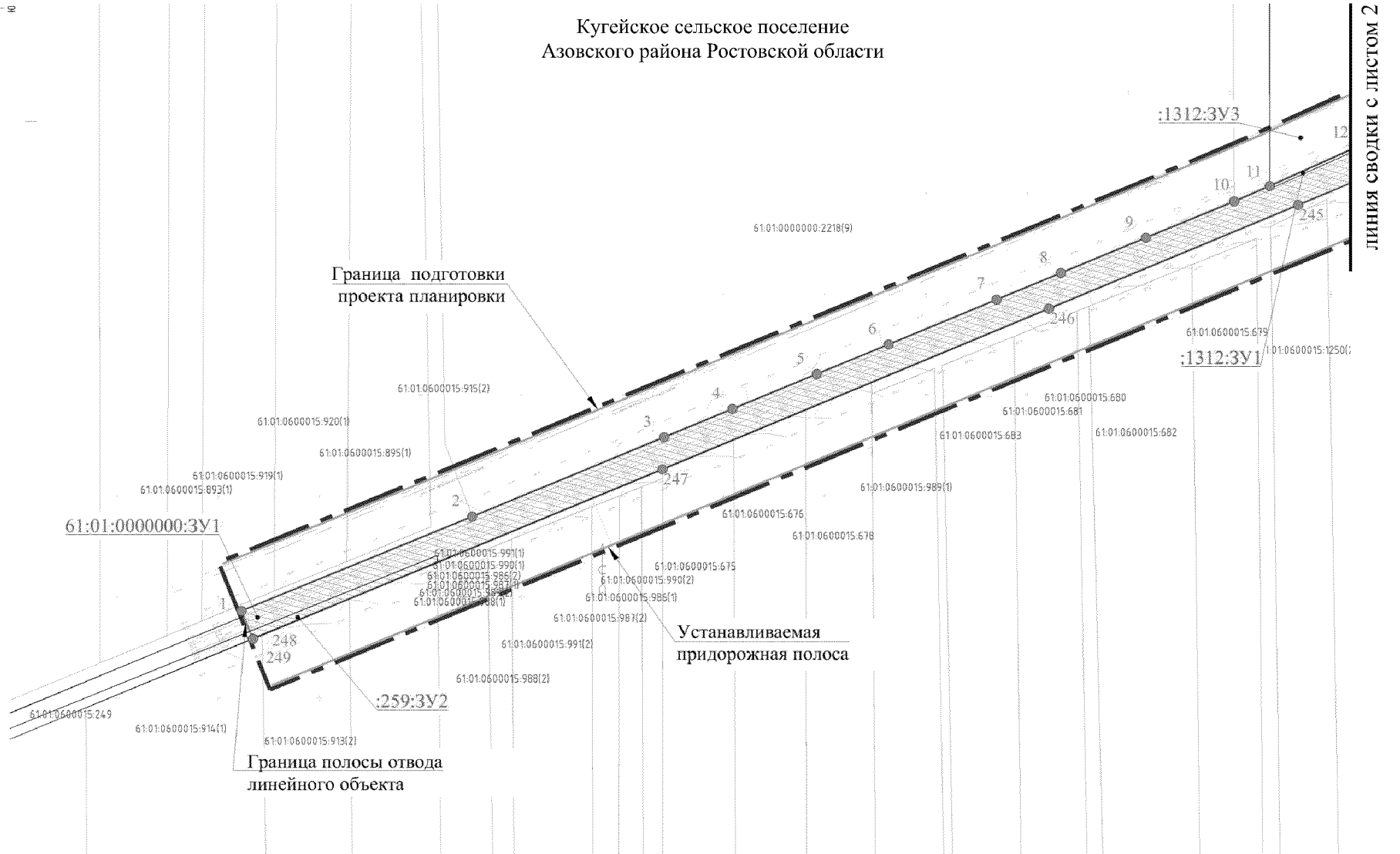
В.В. Лозин

ЧЕРТЕЖ
межевания территории размещения линейного объекта
«Реконструкция автомобильной дороги общего пользования регионального значения
г. Азов – с. Александровка – ст. Староминская (до границы Краснодарского края) на участке км 41 + 500 – км 51 + 500 в Азовском районе»





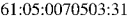


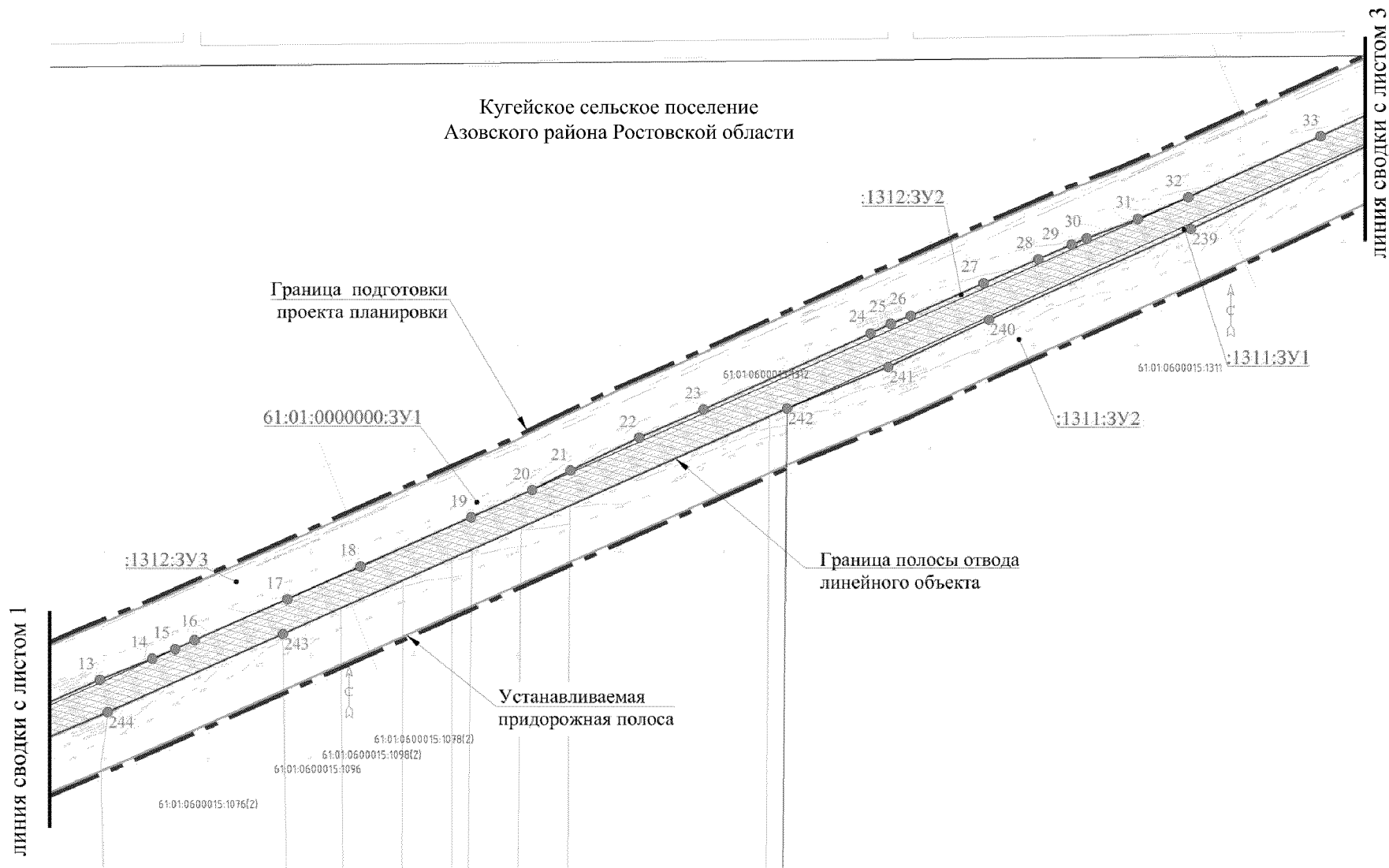
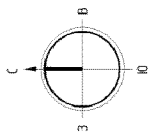


Кугейское сельское поселение
Азовского района Ростовской области

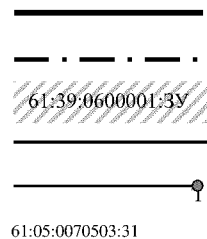


Условные обозначения:

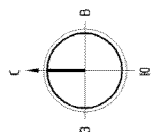
-  — граница подготовки проекта межевания;
-  — земельный участок, образуемый из земель, государственная собственность на которые не разграничена;
-  — устанавливаемая граница придорожной полосы;
-  — граница полосы отвода для организации строительства линейного объекта;
-  — граница и кадастровый номер существующего земельного участка;
- граница кадастрового квартала.



Условные обозначения:

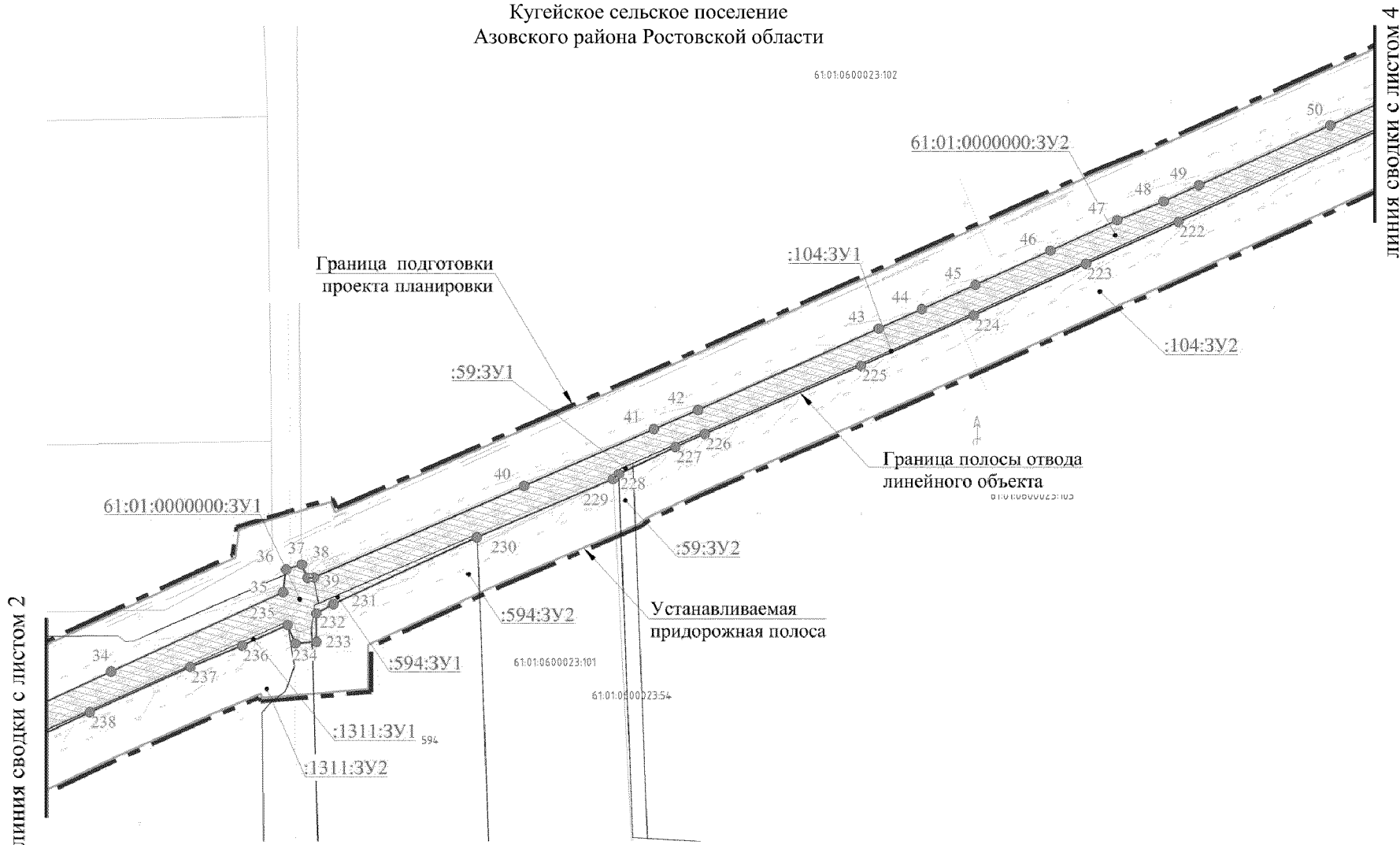


- граница населенного пункта;
- граница подготовки проекта межевания;
- земельный участок, образуемый из земель, государственная собственность на которые не разграничена;
- устанавливаемая граница придорожной полосы;
- граница полосы отвода для организации строительства линейного объекта;
- граница и кадастровый номер существующего земельного участка;
- граница кадастрового квартала.

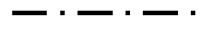


Кугейское сельское поселение
Азовского района Ростовской области


61:01:0600023:102



Условные обозначения:



61:39:0600001:3У




61:05:0070503:31




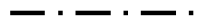
- граница подготовки проекта межевания;
- земельный участок, образуемый из земель, государственная собственность на которые не разграничена;
- устанавливаемая граница придорожной полосы;
- граница полосы отвода для организации строительства линейного объекта;
- граница и кадастровый номер существующего земельного участка;
- граница кадастрового квартала.

Условные обозначения:



- граница подготовки проекта межевания;
- земельный участок, образуемый из земель, государственная собственность на которые не разграничена;
- устанавливаемая придорожная полоса;
- граница полосы отвода для организации строительства линейного объекта;
- граница и кадастровый номер существующего земельного участка;
- граница кадастрового квартала.

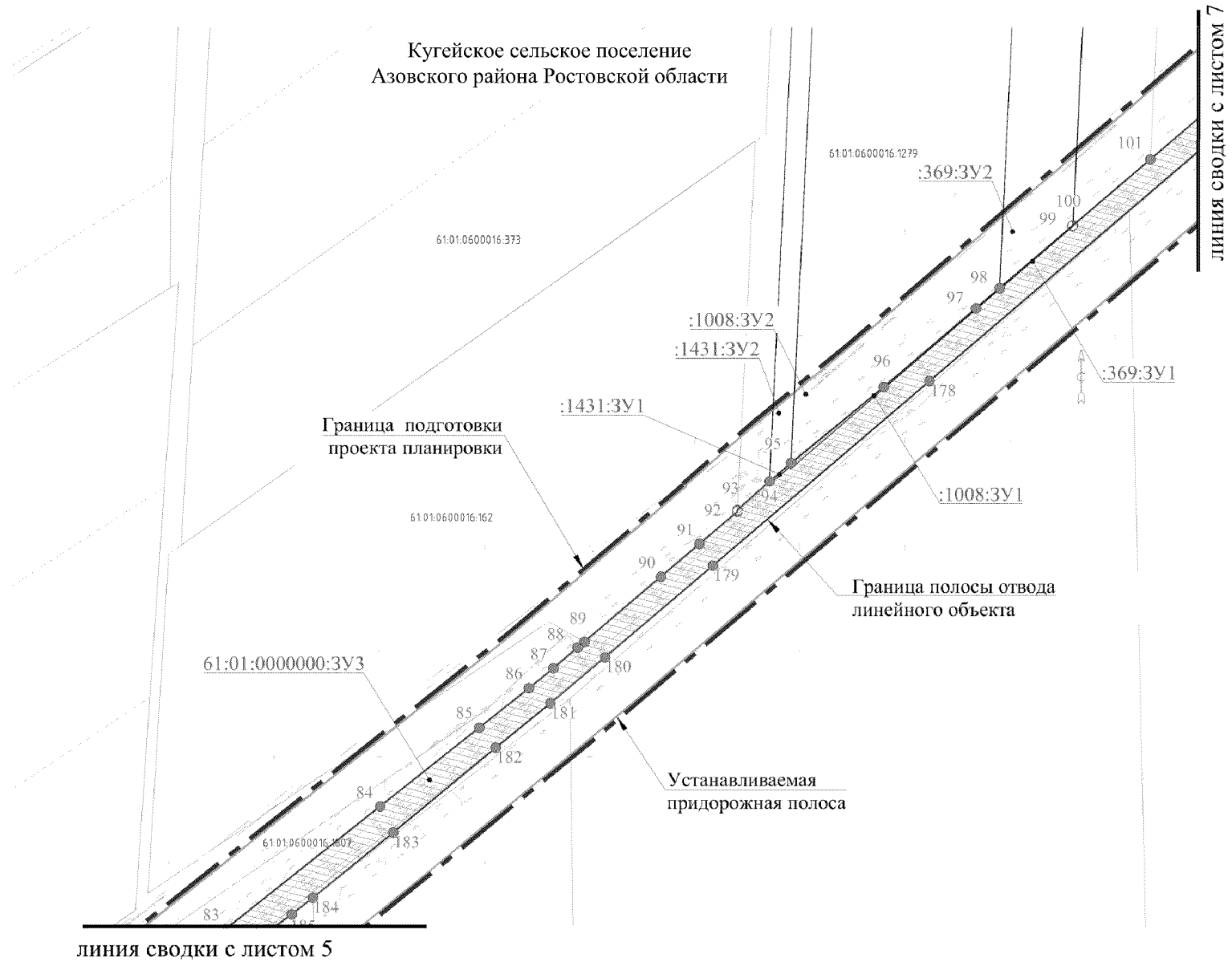
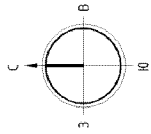
Условные обозначения:



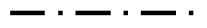
61:05:0070503:31




- граница подготовки проекта межевания;
- земельный участок, образуемый из земель, государственная собственность на которые не разграничена;
- устанавливаемая граница придорожной полосы;
- граница полосы отвода для организации строительства линейного объекта;
- граница и кадастровый номер существующего земельного участка;
- граница кадастрового квартала.



Условные обозначения:



61:39:0600001:3У

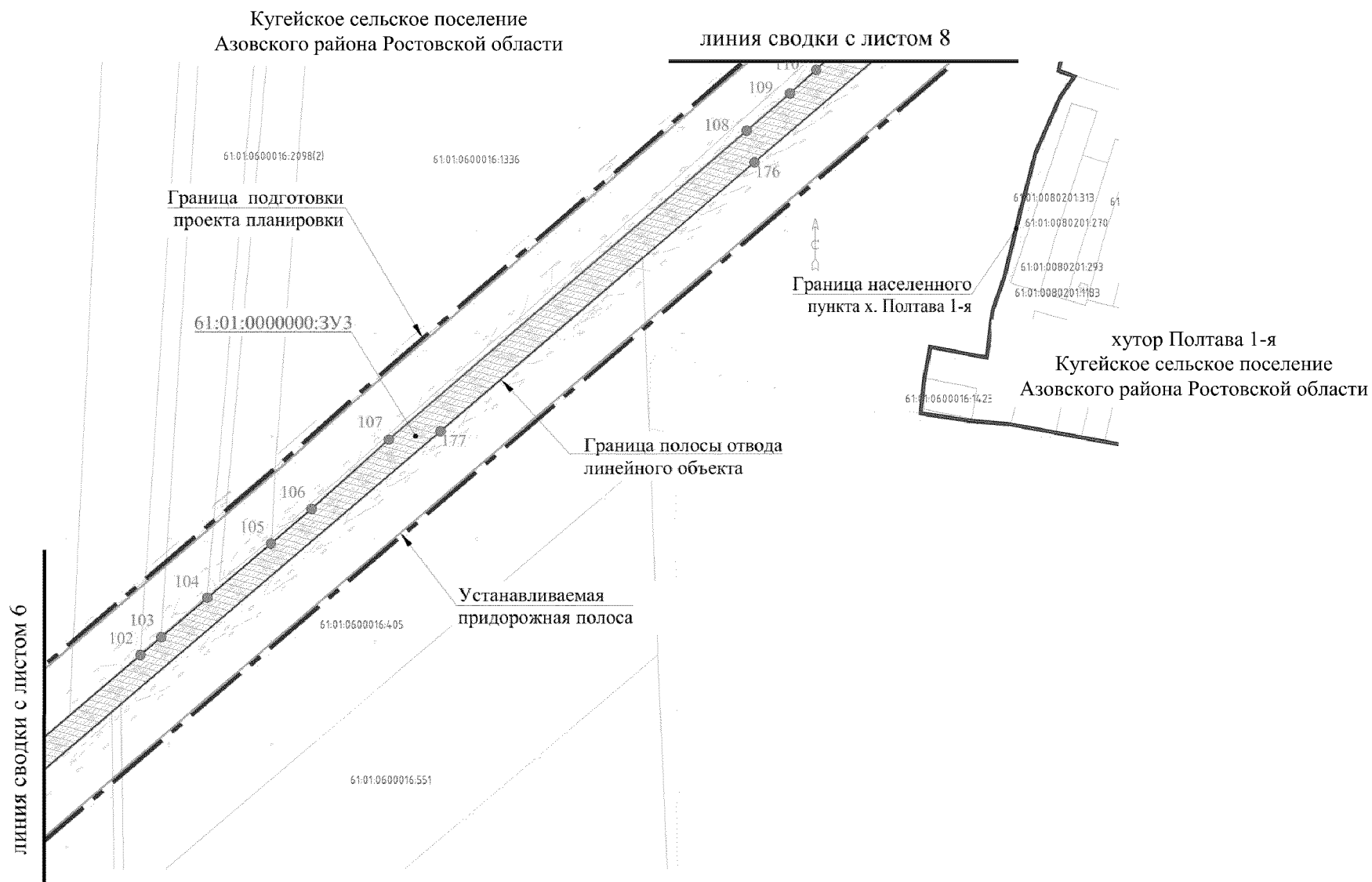
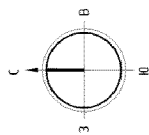


1

61:05:0070503:31



- граница подготовки проекта межевания;
- земельный участок, образуемый из земель, государственная собственность на которые не разграничена;
- устанавливаемая граница придорожной полосы;
- граница полосы отвода для организации строительства линейного объекта;
- граница и кадастровый номер существующего земельного участка;
- граница кадастрового квартала.



Условные обозначения:



– граница населенного пункта;



– граница подготовки проекта межевания;



– земельный участок, образуемый из земель, государственная собственность на которые не разграничена;



– устанавливаемая граница придорожной полосы;



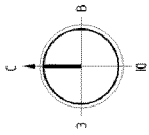
– граница полосы отвода для организации строительства линейного объекта;

61:05:0070503:31

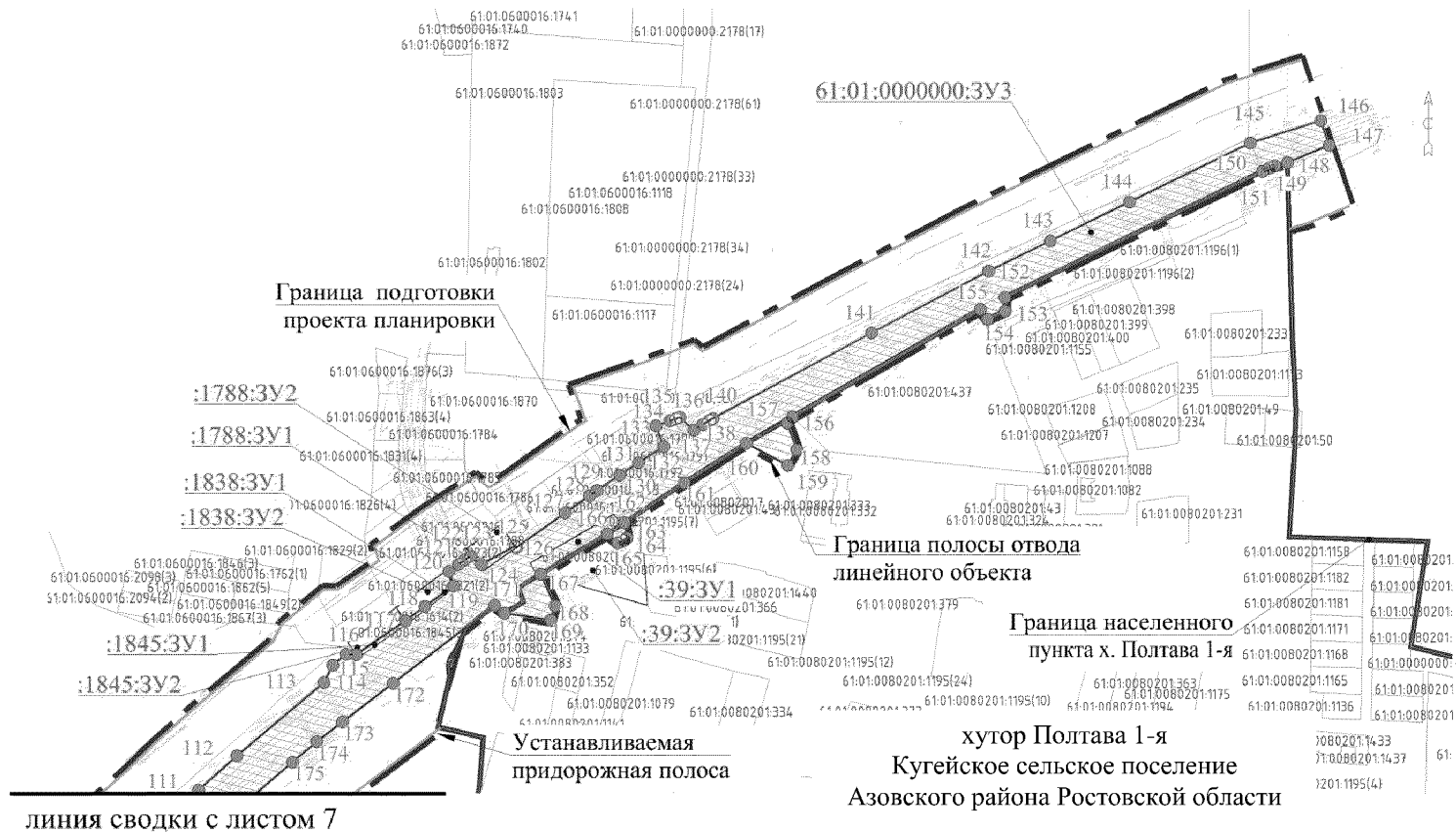
1

– граница и кадастровый номер существующего земельного участка;








– граница кадастрового квартала.



Кугейское сельское поселение
Азовского района Ростовской области



Условные обозначения:

	– граница населенного пункта;
	– граница подготовки проекта межевания;
	– земельный участок, образуемый из земель, государственная собственность на которые не разграничена;
	– устанавливаемая граница придорожной полосы;
	– граница полосы отвода для организации строительства линейного объекта;
	– граница и кадастровый номер существующего земельного участка;
	– границы кадастрового квартала.

Начальник управления
документационного обеспечения
Правительства Ростовской области



В.В. Лозин

Приложение № 5
к постановлению
Правительства
Ростовской области
от 10.01.2022 № 1

ПОЯСНИТЕЛЬНАЯ ЗАПИСКА

к проекту межевания территории размещения линейного объекта
«Реконструкция автомобильной дороги общего пользования
регионального значения г. Азов – с. Александровка –
ст. Староминская (до границы Краснодарского края)
на участке км 41 + 500 – км 51 + 500 в Азовском районе»

1. Общие положения

Проект межевания территории размещения линейного объекта «Реконструкция автомобильной дороги общего пользования регионального значения г. Азов – с. Александровка – ст. Староминская (до границы Краснодарского края) на участке км 41 + 500 – км 51 + 500 в Азовском районе» (далее – проект межевания, линейный объект) подготовлен на основании проекта планировки территории

Основной задачей проекта межевания является установление границ земельных участков, предназначенных для размещения линейного объекта.

Для формирования полосы отвода линейного объекта предусматривается образование земельных участков. Общая площадь полосы отвода автомобильной дороги составляет 19052,04 кв. метра.

Каталог координат поворотных точек границ полосы отвода линейного объекта приведен в таблице № 1.

Таблица № 1

№	X	Y
1	2	3
1	375486,24	1385123,25
2	375579,54	1385351,44
3	375658,12	1385541,29
4	375686,10	1385608,89
5	375720,61	1385692,28
6	375750,00	1385763,28
7	375794,23	1385870,15
8	375820,54	1385933,69
9	375855,38	1386017,87
10	375891,44	1386105,00
11	375906,62	1386140,26

1	2	3
12	375944,42	1386224,46
13	375975,95	1386295,90
14	375996,65	1386346,64
15	376005,72	1386368,79
16	376014,44	1386387,63
17	376054,19	1386477,44
18	376085,86	1386548,44
19	376133,59	1386655,45
20	376159,91	1386714,47
21	376178,84	1386751,79
22	376210,55	1386818,23
23	376237,81	1386880,62
24	376311,51	1387042,15
25	376320,94	1387061,68
26	376328,46	1387081,07
27	376360,32	1387151,72
28	376383,37	1387204,71
29	376397,50	1387237,05
30	376403,53	1387251,48
31	376422,40	1387301,10
32	376443,35	1387349,88
33	376502,57	1387478,05
34	376546,43	1387573,06
35	376623,36	1387739,72
36	376645,59	1387742,59
37	376650,19	1387757,88
38	376637,35	1387763,48
39	376637,58	1387769,53
40	376726,57	1387973,42
41	376781,42	1388099,09
42	376800,12	1388141,93
43	376878,80	1388316,92
44	376897,81	1388358,82
45	376921,34	1388410,66
46	376954,46	1388483,29
47	376984,02	1388548,12
48	377002,14	1388593,03
49	377017,81	1388627,39
50	377075,82	1388754,59
51	377114,06	1388838,44
52	377124,39	1388861,08
53	377147,23	1388911,18

1	2	3
54	377155,90	1388922,36
55	377182,27	1388976,11
56	377211,55	1389038,52
57	377230,83	1389082,14
58	377331,59	1389282,59
59	377393,12	1389403,33
60	377421,51	1389459,04
61	377447,86	1389510,74
62	377491,72	1389585,69
63	377558,71	1389699,39
64	377595,31	1389761,54
65	377596,33	1389760,52
66	377647,29	1389846,05
67	377650,51	1389845,95
68	377693,56	1389921,64
69	377703,31	1389945,40
70	377723,95	1389979,87
71	377749,31	1390022,52
72	377759,69	1390039,66
73	377815,30	1390134,04
74	377840,07	1390174,51
75	377953,80	1390343,63
76	377967,56	1390364,10
77	378125,12	1390598,38
78	378191,20	1390696,66
79	378259,27	1390789,94
80	378419,24	1391006,28
81	378436,19	1391029,23
82	378476,93	1391080,48
83	378535,41	1391154,05
84	378652,38	1391301,20
85	378727,21	1391395,34
86	378764,71	1391442,52
87	378783,79	1391465,80
88	378803,35	1391488,79
89	378808,86	1391495,29
90	378870,74	1391568,05
91	378901,99	1391604,80
92	378932,61	1391640,80
93	378934,35	1391640,88
94	378961,42	1391671,39
95	378978,79	1391691,79

1	2	3
96	379051,12	1391779,94
97	379126,09	1391867,75
98	379145,26	1391890,19
99	379204,19	1391959,21
100	379204,84	1391959,97
101	379267,56	1392033,41
102	379386,41	1392172,60
103	379403,74	1392192,90
104	379442,07	1392237,78
105	379494,88	1392299,63
106	379528,69	1392339,22
107	379596,33	1392414,53
108	379896,85	1392762,60
109	379933,30	1392804,96
110	379956,30	1392830,39
111	379977,28	1392851,91
112	380004,18	1392881,94
113	380061,39	1392949,90
114	380074,96	1392956,83
115	380083,57	1392967,21
116	380083,26	1392974,97
117	380109,69	1393013,56
118	380120,85	1393028,75
119	380136,93	1393050,99
120	380148,31	1393047,57
121	380153,59	1393054,76
122	380157,02	1393059,69
123	380160,26	1393064,70
124	380153,50	1393072,84
125	380168,08	1393099,24
126	380166,82	1393100,13
127	380193,87	1393138,26
128	380207,39	1393157,30
129	380211,57	1393163,23
130	380223,54	1393180,86
131	380233,12	1393195,60
132	380245,82	1393215,18
133	380262,01	1393209,20
134	380265,91	1393220,33
135	380267,45	1393224,71
136	380268,61	1393227,82
137	380258,74	1393238,78

1	2	3
138	380262,93	1393245,62
139	380266,12	1393250,90
140	380267,64	1393253,70
141	380334,54	1393377,56
142	380382,88	1393469,04
143	380406,52	1393517,25
144	380436,80	1393579,07
145	380483,06	1393673,52
146	380500,36	1393728,51
147	380481,18	1393735,02
148	380467,63	1393702,41
149	380465,08	1393692,62
150	380463,42	1393688,18
151	380460,90	1393682,97
152	380362,32	1393481,73
153	380351,55	1393481,87
154	380345,25	1393468,19
155	380353,00	1393462,65
156	380269,03	1393315,90
157	380264,13	1393311,58
158	380243,39	1393319,26
159	380231,25	1393312,05
160	380248,42	1393279,87
161	380217,49	1393231,61
162	380186,38	1393184,84
163	380174,49	1393186,49
164	380172,49	1393184,42
165	380170,42	1393179,44
166	380177,62	1393171,06
167	380146,07	1393119,17
168	380121,28	1393130,48
169	380110,32	1393127,03
170	380115,60	1393090,90
171	380121,70	1393083,28
172	380060,90	1393004,03
173	380030,61	1392964,33
174	380015,23	1392944,17
175	379999,21	1392925,48
176	379866,18	1392770,23
177	379604,31	1392464,64
178	379056,73	1391823,48
179	378881,41	1391617,65

1	2	3
180	378794,12	1391515,01
181	378750,36	1391463,05
182	378708,17	1391411,07
183	378627,45	1391313,63
184	378565,36	1391237,12
185	378549,80	1391217,05
186	378468,12	1391107,98
187	378433,03	1391063,83
188	378398,78	1391019,01
189	378332,27	1390929,05
190	378198,72	1390748,42
191	378179,91	1390722,88
192	378029,86	1390499,75
193	377949,51	1390380,26
194	377907,45	1390318,21
195	377889,60	1390297,59
196	377869,39	1390268,86
197	377821,82	1390197,32
198	377810,15	1390187,95
199	377788,20	1390151,95
200	377789,96	1390150,10
201	377744,11	1390072,28
202	377721,06	1390034,39
203	377688,59	1390029,72
204	377685,49	1390012,00
205	377699,65	1389998,57
206	377610,45	1389845,18
207	377478,15	1389612,82
208	377428,20	1389525,01
209	377407,27	1389484,24
210	377395,09	1389463,65
211	377366,18	1389409,94
212	377350,71	1389380,10
213	377330,84	1389341,16
214	377318,18	1389311,66
215	377286,70	1389252,62
216	377278,18	1389239,80
217	377271,45	1389224,96
218	377218,42	1389117,75
219	377167,04	1389013,88
220	377084,77	1388847,57
221	377090,61	1388844,87

1	2	3
222	376982,34	1388607,47
223	376941,61	1388517,73
224	376891,80	1388408,92
225	376842,85	1388299,71
226	376776,68	1388148,45
227	376764,07	1388119,91
228	376737,68	1388065,00
229	376733,20	1388059,43
230	376676,51	1387927,38
231	376611,77	1387788,44
232	376602,80	1387772,00
233	376575,48	1387772,04
234	376573,70	1387751,64
235	376591,57	1387744,05
236	376571,61	1387700,01
237	376550,88	1387649,89
238	376507,05	1387552,41
239	376412,67	1387352,52
240	376324,80	1387156,95
241	376278,99	1387059,45
242	376238,80	1386961,32
243	376020,39	1386473,11
244	375944,70	1386303,48
245	375887,81	1386168,42
246	375785,25	1385921,94
247	375626,33	1385539,71
248	375458,72	1385134,67
249	375458,61	1385134,42
1	375486,24	1385123,25
Площадь – 278 539 кв. метров		

В соответствии с пунктом 1 и пунктом 3 статьи 11.7 Земельного кодекса Российской Федерации проектом предусмотрено перераспределение земельных участков, предназначенных для размещения линейного объекта.

Перечень земельных участков, в отношении которых предусмотрено перераспределение, приведен в таблице № 2.

Таблица № 2

№ п/п	Номер образуемого земельного участка	Кадастровый номер существующего земельного участка, кадастрового квартала	Устанавливаемый вид разрешенного использования	Категория земельного участка	Площадь участка, кв. метров
1	2	3	4	5	6
1.	61:01:0000000:3У1	единое землепользование 61:01:0000000:196 (61:01:0600015:531), 61:01:0600015	размещение автомобильных дорог	земли промышленности, энергетики, транспорта, связи, радиовещания, телевидения, информатики, земли для обеспечения космической деятельности, земли обороны, безопасности и земли иного специального назначения	245 257
2.	61:01:0000000:3У2	единое землепользование 61:01:0000000:196 (61:01:0600023:565), 61:01:0600016, 61:01:0600023	размещение автомобильных дорог	земли промышленности, энергетики, транспорта, связи, радиовещания, телевидения, информатики, земли для обеспечения космической деятельности, земли обороны, безопасности и земли иного специального назначения	53 442

1	2	3	4	5	6
3.	61:01:0000000:3УЗ	единое землепользование 61:01:0000000:196 (61:01:0600023:565), 61:01:0600016, 61:01:0600017, 61:01:0080201	размещение автомобильных дорог	земли промышленности, энергетики, транспорта, связи, радиовещания, телевидения, информатики, земли для обеспечения космической деятельности, земли обороны, безопасности и земли иного специального назначения	130 699

Каталог координат характерных точек земельных участков, в отношении которых предусматривается перераспределение, представлен в таблице № 3.

Таблица № 3

№	X	Y
1	2	3
Земельный участок, образуемый путем перераспределения земельного участка с кадастровым номером 61:01:0000000:196 из земель, государственная собственность на которые не разграничена, в пределах кадастрового квартала 61:01:0600015		
61:01:0000000:3У1 – образуемый, разрешенное использование – размещение автомобильных дорог		
1	371300,70	1379431,68
2	371322,49	1379439,53
3	371503,69	1379482,71
4	371859,00	1379565,64
5	371870,70	1379554,27
6	371887,26	1379561,33
7	371885,74	1379571,43
8	372056,05	1379611,26
9	372205,52	1379653,44
10	372466,16	1379760,95
11	372644,95	1379866,10
12	372676,26	1379885,30
13	372721,40	1379912,10
14	372776,55	1379953,28
15	372795,39	1379967,08
16	372807,31	1379960,36
17	372821,71	1379971,17
18	372818,82	1379983,82
19	372836,15	1379999,10
20	372961,99	1380107,24
21	373036,30	1380186,23
22	373245,38	1380446,10
23	373247,99	1380449,62
24	373250,23	1380453,42
25	373275,15	1380495,58
26	373291,13	1380488,91
27	373298,91	1380501,73
28	373287,16	1380515,45
29	373371,39	1380665,77
30	373529,37	1380976,87
31	373698,56	1381311,11

1	2	3
32	373708,49	1381330,11
33	373729,75	1381332,71
34	373732,19	1381347,51
35	373718,18	1381352,22
36	373922,39	1381755,47
37	373928,32	1381767,08
38	374027,54	1381967,58
39	374324,98	1382554,25
40	374451,42	1382804,79
41	374578,80	1383056,71
42	374828,57	1383555,92
43	374910,86	1383752,54
44	374927,09	1383758,16
45	374928,49	1383773,10
46	374920,67	1383775,87
47	375235,90	1384536,13
48	375310,21	1384714,03
49	375384,53	1384892,61
50	375480,87	1385125,42
51	375486,24	1385123,25
52	375579,54	1385351,44
53	375658,12	1385541,29
54	375686,10	1385608,89
55	375720,61	1385692,28
56	375750,00	1385763,28
57	375794,23	1385870,15
58	375820,54	1385933,69
59	375855,38	1386017,87
60	375891,44	1386105,00
61	375906,62	1386140,26
62	375903,78	1386140,26
63	376005,72	1386368,79
64	376014,44	1386387,63
65	376054,19	1386477,44
66	376085,86	1386548,44
67	376133,59	1386655,45
68	376159,91	1386714,47
69	376443,29	1387349,74
70	376443,35	1387349,88
71	376475,85	1387420,16
72	376623,36	1387739,72
73	376645,24	1387742,43

1	2	3
74	376645,27	1387742,55
75	376645,59	1387742,59
76	376650,19	1387757,88
77	376637,35	1387763,48
78	376637,58	1387769,53
79	376612,55	1387774,05
80	376610,92	1387770,34
81	376588,19	1387767,48
82	376575,11	1387767,86
83	376573,70	1387751,64
84	376591,57	1387744,05
85	376594,73	1387743,51
86	376454,07	1387430,24
87	376288,09	1387071,30
88	376111,05	1386676,31
89	375934,48	1386280,58
90	375648,48	1385593,25
91	375534,18	1385317,04
92	375541,02	1385316,96
93	375465,92	1385131,46
94	375232,69	1384555,39
95	375218,01	1384555,59
96	375213,74	1384545,35
97	375213,28	1384544,27
98	375227,67	1384544,10
99	374914,38	1383785,39
100	374899,26	1383785,40
101	374895,33	1383775,91
102	374882,05	1383770,63
103	374881,99	1383755,63
104	374886,65	1383754,93
105	374806,74	1383565,94
106	374557,36	1383067,50
107	374429,99	1382815,61
108	374303,56	1382565,08
109	374006,08	1381978,33
110	373908,43	1381781,67
111	373889,56	1381785,75
112	373883,70	1381773,14
113	373898,57	1381761,65
114	373695,37	1381357,67
115	373686,79	1381341,31

1	2	3
116	373665,60	1381343,66
117	373659,61	1381329,91
118	373674,95	1381317,49
119	373507,96	1380987,73
120	373350,22	1380677,10
121	373263,84	1380523,69
122	373258,02	1380513,79
123	373229,55	1380465,61
124	373227,95	1380462,89
125	373226,38	1380460,78
126	373018,39	1380202,26
127	372941,67	1380129,32
128	372815,83	1380021,18
129	372759,34	1379977,86
130	372704,19	1379936,69
131	372662,13	1379907,12
132	372632,29	1379886,50
133	372455,45	1379782,50
134	372197,66	1379676,17
135	372050,09	1379634,52
136	371858,36	1379589,82
137	371841,61	1379605,31
138	371825,70	1379596,90
139	371830,84	1379582,89
140	371498,18	1379506,08
141	371315,71	1379462,59
142	371296,12	1379455,85
1	371300,70	1379431,68
Площадь – 245 257 кв. метров		
Земельный участок, образуемый путем перераспределения земельного участка с кадастровым номером 61:01:0000000:196 из земель, государственная собственность на которые не разграничена, в пределах кадастровых кварталов 61:01:0600016 и 61:01:0600023		
61:01:0000000:ЗУ2 – образуемый, разрешенное использование – размещение автомобильных дорог		
190	376800,12	1388141,93
191	376878,80	1388316,92
192	376897,81	1388358,82
193	376921,34	1388410,66
194	376954,46	1388483,29
195	376984,02	1388548,12
196	377002,14	1388593,03

1	2	3
197	377147,23	1388911,18
198	377155,90	1388922,36
199	377182,27	1388976,11
200	377211,55	1389038,52
201	377230,83	1389082,14
202	377331,59	1389282,59
203	377449,71	1389514,37
204	377595,31	1389761,54
205	377596,33	1389760,52
206	377601,98	1389770,02
207	377602,38	1389773,53
208	377610,45	1389845,18
209	377478,15	1389612,82
210	377478,17	1389608,98
211	377365,82	1389381,84
212	377295,35	1389239,40
213	377282,79	1389239,69
214	377278,18	1389239,80
215	377271,45	1389224,96
216	377218,42	1389117,75
217	377167,04	1389013,88
218	377084,77	1388847,57
219	377090,61	1388844,87
220	377089,87	1388843,25
221	377092,19	1388843,22
222	376863,28	1388341,21
223	376748,43	1388078,88
224	376742,27	1388064,82
225	376739,92	1388064,91
226	376737,68	1388065,00
227	376733,20	1388059,43
228	376676,51	1387927,38
229	376679,53	1387927,00
79	376612,55	1387774,05
78	376637,58	1387769,53
190	376800,12	1388141,93
Площадь – 53 442 кв. метра		
Земельный участок, образуемый путем перераспределения земельного участка с кадастровым номером 61:01:0000000:196 и земель, государственная собственность на которые не разграничена, в границах кадастровых кварталов 61:01:0600016, 61:01:0600017 и 61:01:0080201		

1	2	3
61:01:0000000:ЗУЗ – образуемый, разрешенное использование – размещение автомобильных дорог		
206	377601,98	1389770,02
265	377647,29	1389846,05
266	377650,51	1389845,95
267	377693,56	1389921,64
268	377703,31	1389945,40
269	377723,95	1389979,87
270	377749,31	1390022,52
271	377759,69	1390039,66
272	377815,30	1390134,04
273	377840,07	1390174,51
274	378200,23	1390710,08
275	378436,19	1391029,23
276	378775,03	1391455,50
277	378932,61	1391640,80
278	378934,35	1391640,88
0	378961,42	1391671,39
280	378958,47	1391671,25
281	378975,73	1391691,64
282	378973,31	1391691,52
385	379144,14	1391890,11
386	379143,74	1391890,09
387	379203,81	1391959,92
388	379204,84	1391959,97
285	379528,69	1392339,22
286	379596,33	1392414,53
287	379896,85	1392762,60
288	379933,30	1392804,96
289	379956,30	1392830,39
290	379977,28	1392851,91
291	380004,18	1392881,94
292	380061,39	1392949,90
293	380074,96	1392956,83
294	380083,57	1392967,21
295	380083,26	1392974,97
296	380080,74	1392976,71
297	380107,31	1393015,15
298	380135,68	1393051,67
299	380136,93	1393050,99
300	380148,31	1393047,57
301	380153,59	1393054,76

1	2	3
302	380157,02	1393059,69
303	380160,26	1393064,70
304	380158,94	1393066,29
305	380148,37	1393073,81
306	380166,82	1393100,13
307	380193,87	1393138,26
308	380207,39	1393157,30
309	380211,57	1393163,23
310	380223,54	1393180,86
311	380233,12	1393195,60
312	380245,82	1393215,18
313	380257,77	1393210,77
314	380262,01	1393209,20
315	380265,91	1393220,33
316	380267,45	1393224,71
317	380268,61	1393227,82
318	380258,74	1393238,78
319	380262,93	1393245,62
320	380266,12	1393250,90
321	380267,64	1393253,70
322	380334,54	1393377,56
323	380382,88	1393469,04
324	380406,52	1393517,25
325	380436,80	1393579,07
326	380483,06	1393673,52
327	380500,36	1393728,51
328	380481,18	1393735,02
329	380467,63	1393702,41
330	380465,08	1393692,62
331	380463,42	1393688,18
332	380460,90	1393682,97
333	380362,32	1393481,73
334	380351,55	1393481,87
335	380345,25	1393468,19
336	380353,00	1393462,65
337	380269,03	1393315,90
338	380264,13	1393311,58
339	380243,39	1393319,26
340	380231,25	1393312,05
341	380248,42	1393279,87
342	380228,80	1393249,26
343	380217,49	1393231,61

1	2	3
344	380186,38	1393184,84
345	380183,91	1393185,18
346	380183,87	1393183,64
347	380184,97	1393182,73
348	380192,85	1393176,22
349	380154,69	1393110,90
350	380147,26	1393115,13
351	380146,07	1393119,17
352	380121,28	1393130,48
353	380110,32	1393127,03
354	380115,60	1393090,90
355	380121,76	1393083,35
356	380112,66	1393071,87
357	380015,23	1392944,17
358	379575,75	1392431,31
359	378959,74	1391709,90
360	378932,61	1391677,85
361	378756,48	1391470,75
362	378750,36	1391463,05
363	378708,17	1391411,07
364	378627,45	1391313,63
365	378565,36	1391237,12
366	378549,80	1391217,05
367	378468,12	1391107,98
368	378417,14	1391043,84
369	378180,61	1390723,92
370	377949,51	1390380,26
371	377907,45	1390318,21
372	377889,60	1390297,59
373	377869,39	1390268,86
374	377821,82	1390197,32
375	377810,15	1390187,95
376	377788,20	1390151,95
377	377789,96	1390150,10
378	377734,35	1390055,72
379	377721,06	1390034,39
380	377688,59	1390029,72
381	377685,60	1390011,97
382	377699,65	1389998,57
383	377670,61	1389949,19
384	377629,61	1389878,84
208	377610,45	1389845,18

1	2	3
207	377602,38	1389773,53
206	377601,98	1389770,02
Площадь – 130 699 кв. метров		

Проектом не предусматривается образование земельных участков из земель, государственная собственность на которые не разграничена.

Проектом предусматривается образование земельных участков, находящихся в частной собственности и частично попадающих в полосу отвода автомобильной дороги.

Перечень земельных участков, находящихся в частной собственности, в отношении которых предусматривается образование земельных участков, представлен в таблице № 4.

Таблица № 4

№ п/п	Кадастровый номер участка	Категория земель	Вид разрешенного использования	Общая площадь (кв. метров)	Площадь в границах полосы отвода (кв. метров)
1	2	3	4	5	6
1.	Единое землепользование 61:01:0600015:259 (61:01:0600015:249, 61:01:0600015:251)	земли сельскохозяйственного назначения	для сельскохозяйственного производства	425838	19210
2.	61:01:0600015:1312	земли сельскохозяйственного назначения	для сельскохозяйственного производства	1401737 + / – 414,38	3026
3.	61:01:0600015:1311	земли сельскохозяйственного назначения	для сельскохозяйственного производства	1401737 + / – 414,38	2587
4.	61:01:0600023:594	земли сельскохозяйственного назначения	для сельскохозяйственного производства	43700	971
5.	Единое землепользование 61:01:0600023:59 (61:01:0600023:54)	земли сельскохозяйственного назначения	для сельскохозяйственного производства	1721298	61
6.	Единое землепользование 61:01:0600023:104 (61:01:0600023:103)	земли сельскохозяйственного назначения	для сельскохозяйственного производства	1235000 + / – 1120	1761
7.	61:01:0600023:461	земли сельскохозяйственного назначения	для сельскохозяйственного производства	55000	54
8.	61:01:0600023:469	земли сельскохозяйственного назначения	для сельскохозяйственного производства	55000	2188

1	2	3	4	5	6
9.	61:01:0600023:457	земли сельскохозяйственного назначения	для сельскохозяйственного производства	55000	1875
10.	61:01:0600016:1431	земли сельскохозяйственного назначения	для сельскохозяйственного производства	32958 + / – 502	59
11.	Единое землепользование	земли сельскохозяйственного назначения	для сельскохозяйственного производства	1283100	463
12.	61:01:0600016:369	земли сельскохозяйственного назначения	для сельскохозяйственного производства	101500	84
13.	61:01:0600016:1845	земли сельскохозяйственного назначения	для сельскохозяйственного производства	102200 +/ – 2797	138
14.	61:01:0600016:1838	земли сельскохозяйственного назначения	для сельскохозяйственного производства	102200 + / – 2797	101
15.	61:01:0600016:1788	земли сельскохозяйственного назначения	для сельскохозяйственного производства	700 +/ – 232	114

Перечень образуемых земельных участков, находящихся в частной собственности, в отношении которых предполагается их резервирование и (или) изъятие для государственных нужд, представлен в таблице № 5.

Таблица № 5

№ п/п	Номер образуемого земельного участка	Кадастровый номер существующего земельного участка, кадастрового квартала	Устанавливаемый вид разрешенного использования	Категория земель	Площадь участка (кв. метров)
1	2	3	4	5	6
1.	:259:3У1	единое землепользование 61:01:0600015:259	размещение автомобильных	земли промышленности,	11220

1	2	3	4	5	6
		(61:01:0600015:251)	дорог	энергетики, транспорта, связи, радиовещания, телевидения, информатики, земли для обеспечения космической деятельности, земли обороны, безопасности и земли иного специального назначения	
2.	:259:3У2	единое землепользование 61:01:0600015:259 (61:01:0600015:249)	размещение автомобильных дорог	земли промышленности, энергетики, транспорта, связи, радиовещания, телевидения, информатики, земли для обеспечения космической деятельности, земли обороны, безопасности и земли иного специального назначения	7990

1	2	3	4	5	6
3.	:1312:3Y1	61:01:0600015:1312	размещение автомобильных дорог	земли промышленности, энергетики, транспорта, связи, радиовещания, телевидения, информатики, земли для обеспечения космической деятельности, земли обороны, безопасности и земли иного специального назначения	556
4.	:1312:3Y2	61:01:0600015:1312	размещение автомобильных дорог	земли промышленности, энергетики, транспорта, связи, радиовещания, телевидения, информатики, земли для обеспечения космической деятельности, земли обороны,	2470

1	2	3	4	5	6
				безопасности и земли иного специального назначения	
5.	:1311:3У1	61:01:0600015:1311	размещение автомобильных дорог	земли промышленности, энергетики, транспорта, связи, радиовещания, телевидения, информатики, земли для обеспечения космической деятельности, земли обороны, безопасности и земли иного специального назначения	2587
6.	:594:3У1	61:01:0600023:594	размещение автомобильных дорог	земли промышленности, энергетики, транспорта, связи, радиовещания, телевидения, информатики, земли для обеспечения космической	971

1	2	3	4	5	6
				деятельности, земли обороны, безопасности и земли иного специального назначения	
7.	:59:3У1	единое землепользование 61:01:0600023:59 (61:01:0600023:54)	размещение автомобильных дорог	земли промышленности, энергетики, транспорта, связи, радиовещания, телевидения, информатики, земли для обеспечения космической деятельности, земли обороны, безопасности и земли иного специального назначения	61
8.	:104:3У1	единое землепользование 61:01:0600023:104 (61:01:0600023:103)	размещение автомобильных дорог	земли промышленности, энергетики, транспорта, связи, радиовещания, телевидения, информатики, земли	1761

1	2	3	4	5	6
				для обеспечения космической деятельности, земли обороны, безопасности и земли иного специального назначения	
9.	:461:3У1	61:01:0600023:461	размещение автомобильных дорог	земли промышленности, энергетики, транспорта, связи, радиовещания, телевидения, информатики, земли для обеспечения космической деятельности, земли обороны, безопасности и земли иного специального назначения	54
10.	:469:3У1	61:01:0600023:469	размещение автомобильных дорог	земли промышленности, энергетики, транспорта, связи, радиовещания, телевидения,	2188

1	2	3	4	5	6
				информатики, земли для обеспечения космической деятельности, земли обороны, безопасности и земли иного специального назначения	
11.	:457:3У1	61:01:0600023:457	размещение автомобильных дорог	земли промышленности, энергетики, транспорта, связи, радиовещания, телевидения, информатики, земли для обеспечения космической деятельности, земли обороны, безопасности и земли иного специального назначения	1875
12.	:1431:3У1	61:01:0600016:1431	размещение автомобильных дорог	земли промышленности, энергетики, транспорта, связи, радиовещания,	59

1	2	3	4	5	6
				телевидения, информатики, земли для обеспечения космической деятельности, земли обороны, безопасности и земли иного специального назначения	
13.	:1008:3У1	единое землепользование 61:01:0000000:1008 (61:01:0600016:365)	размещение автомобильных дорог	земли промышленности, энергетики, транспорта, связи, радиовещания, телевидения, информатики, земли для обеспечения космической деятельности, земли обороны, безопасности и земли иного специального назначения	463
14.	:369:3У1	61:01:0600016:369	размещение автомобильных дорог	земли промышленности, энергетики, транспорта, связи,	84

1	2	3	4	5	6
				радиовещания, телевидения, информатики, земли для обеспечения космической деятельности, земли обороны, безопасности и земли иного специального назначения	
15.	:1845:3Y1	61:01:0600016:1845	размещение автомобильных дорог	земли промышленности, энергетики, транспорта, связи, радиовещания, телевидения, информатики, земли для обеспечения космической деятельности, земли обороны, безопасности и земли иного специального назначения	138
16.	:1838:3Y1	61:01:0600016:1838	размещение автомобильных дорог	земли промышленности, энергетики,	101

1	2	3	4	5	6
				<p>транспорта, связи, радиовещания, телевидения, информатики, земли для обеспечения космической деятельности, земли обороны, безопасности и земли иного специального назначения</p>	
17.	:1788:3У1	61:01:0600016:1788	<p>размещение автомобильных дорог</p>	<p>земли промышленности, энергетики, транспорта, связи, радиовещания, телевидения, информатики, земли для обеспечения космической деятельности, земли обороны, безопасности и земли иного специального назначения</p>	114

1	2	3	4	5	6
18.	:39:3У1	61:01:0080201:39	размещение автомобильных дорог	земли промышленности, энергетики, транспорта, связи, радиовещания, телевидения, информатики, земли для обеспечения космической деятельности, земли обороны, безопасности и земли иного специального назначения	966
			Итого:		463056

Перечень образуемых земельных участков, находящихся в частной собственности, в отношении которых не предполагается изъятие для государственных нужд, представлен в таблице № 6.

Таблица № 6

№ п/п	Номер образуемого земельного участка	Кадастровый номер существующего земельного участка, кадастрового квартала	Устанавливаемый вид разрешенного использования	Категория земель	Площадь участка (кв. метров)
1	2	3	4	5	6
1.	:1312:3У3	61:01:0600015:1312	определяется собственником в соответствии с ПЗЗ	земли сельскохозяйственного назначения	503363
2.	:1311:3У2	61:01:0600015:1311	определяется собственником в соответствии с ПЗЗ	земли сельскохозяйственного назначения	1399150
3.	:594:3У2	61:01:0600023:594	определяется собственником в соответствии с ПЗЗ	земли сельскохозяйственного назначения	42739
4.	:59:3У2	единое землепользование 61:01:0600023:59 (61:01:0600023:54)	определяется собственником в соответствии с ПЗЗ	земли сельскохозяйственного назначения	5016
5.	:104:3У2	единое землепользование 61:01:0600023:104 (61:01:0600023:103)	определяется собственником в соответствии с ПЗЗ	земли сельскохозяйственного назначения	423404

1	2	3	4	5	6
6.	:461:3У2	61:01:0600023:461	определяется собственником в соответствии с ПЗЗ	земли сельскохозяйст- венного назначения	54990
7.	:469:3У2	61:01:0600023:469	определяется собственником в соответствии с ПЗЗ	земли сельскохозяйст- венного назначения	52841
8.	:457:3У2	61:01:0600023:457	определяется собственником в соответствии с ПЗЗ	земли сельскохозяйст- венного назначения	53152
9.	:1431:3У2	61:01:0600016:1431	определяется собственником в соответствии с ПЗЗ	земли сельскохозяйст- венного назначения	32896
10.	:1008:3У2	единое землепользование 61:01:0000000:1008 (61:01:0600016:365)	определяется собственником в соответствии с ПЗЗ	земли сельскохозяйст- венного назначения	304055
11.	:369:3У2	61:01:0600016:369	определяется собственником в соответствии с ПЗЗ	земли сельскохозяйст- венного назначения	101447

1	2	3	4	5	6
12.	:1845:3У2	61:01:0600016:1845	определяется собственником в соответствии с ПЗЗ	земли сельскохозяйст- венного назначения	562
13.	:1838:3У2	61:01:0600016:1838	определяется собственником в соответствии с ПЗЗ	земли сельскохозяйст- венного назначения	599
14.	:1788:3У2	61:01:0600016:1788	определяется собственником в соответствии с ПЗЗ	земли сельскохозяйст- венного назначения	586
15.	:39:3У2	61:01:0080201:39	определяется собственником в соответствии с ПЗЗ	земли сельскохозяйст- венного назначения	2742

Каталог координат характерных точек образуемых земельных участков, в отношении которых предполагается их резервирование и (или) изъятие для государственных или муниципальных нужд, а также образуемых и не подлежащих изъятию представлен в таблице № 7.

Таблица № 7

№	X	Y
1	2	3
Земельные участки, образуемые путем раздела земельного участка единого землепользования с кадастровым номером 61:01:0600015:259		
99	374914,38	1383785,39
98	375227,67	1384544,10
97	375213,28	1384544,27
100	374899,26	1383785,40
99	374914,38	1383785,39
94	375232,69	1384555,39
92	375541,02	1385316,96
91	375534,18	1385317,04
143	375498,12	1385229,89
144	375462,39	1385143,55
145	375390,19	1384969,07
146	375362,36	1384901,81
147	375349,98	1384872,07
148	375308,68	1384772,84
149	375288,05	1384723,27
150	375265,24	1384668,66
95	375218,01	1384555,59
94	375232,69	1384555,39
Площадь – 7 990 кв. метров		
Обособленные участки единого землепользования, с кадастровым номером 61:01:0600015:259, сохраняемые в исходных границах:		
61:01:0600015:244 (1 680 481,11 кв. метра)		
61:01:0600015:1210 (23 600,21 кв. метра)		
61:01:0600015:1211 (3 858,55 кв. метра)		
61:01:0600015:1121 (800 кв. метров)		
61:01:0600015:1122 (76 342,86 кв. метра)		
61:01:0600015:1190 (1 754,63 кв. метра)		
61:01:0600015:1188 (2 225,58 кв. метра)		
61:01:0600015:1187 (6 335,45 кв. метра)		
61:01:0600015:1191 (12 527,66 кв. метра)		
61:01:0600015:1189 (1 988,81 кв. метр)		
61:01:0600015:881 (400 кв. метров)		
61:01:0600015:879 (238 кв. метров)		

1	2	3
	61:01:0600015:877 (9 385 кв. метров)	
	61:01:0600015:878 (38 211 кв. метров)	
	61:01:0600015:880 (5 379 кв. метров)	
	61:01:0600015:882 (247 кв. метров)	
	61:01:0600015:884 (67 кв. метров)	
	61:01:0600015:883 (400 кв. метров)	
	61:01:0600015:1347 (893,07 кв. метра)	
	61:01:0600015:1212 (2 717,43 кв. метра)	
	61:01:0600015:1214 (8 698,04 кв. метра)	
	61:01:0600015:1213 (5 219,89 кв. метра)	
	61:01:0600015:783 (76 399 кв. метров)	
	61:01:0600015:784 (800 кв. метров)	
	61:01:0600015:89 (26 319,75 кв. метра)	
	61:01:0600015:93 (697 758,66 кв. метра)	
	61:01:0600015:213 (951 418,61 кв. метра)	
	61:01:0600015:204 (322 875,14 кв. метра)	
	61:01:0600015:209 (7 130 кв. метров)	
	61:01:0600015:210 (700 852,29 кв. метра)	
	61:01:0600015:211 (1 430 358,06 кв. метра)	
	61:01:0600015:207 (749 721,75 кв. метра)	
	61:01:0600015:196 (684 261,08 кв. метра)	
	61:01:0600015:206 (732 459,58 кв. метра)	
	61:01:0600015:205 (710 360,73 кв. метра)	
	61:01:0600015:197 (679 565,66 кв. метра)	
	61:01:0600015:215 (944 085,29 кв. метра)	
	61:01:0600015:212 (1 430 167,93 кв. метра)	
	61:01:0600015:208 (715 922,5 кв. метра)	
	61:01:0600015:214 (21 687,19 кв. метра)	
	61:01:0600015:235 (804 089,82 кв. метра)	
	61:01:0600015:252 (3 933 кв. метров)	
	61:01:0600015:232 (106 345,27 кв. метра)	
	61:01:0600015:253 (44 300,59 кв. метра)	
	61:01:0600015:250 (953 041,26 кв. метра)	
	61:01:0600015:254 (48 723,51 кв. метра)	
	61:01:0600015:258 (47 458 кв. метров)	
	61:01:0600015:255 (51 281,6 кв. метров)	
	61:01:0600015:257 (36 222,32 кв. метра)	
	61:01:0600015:230 (416 607,6 кв. метра)	
	61:01:0600015:248 (6 030 кв. метров)	
	61:01:0600015:256 (30 128 кв. метров)	
	61:01:0600015:229 (468 950,97 кв. метра)	
	61:01:0600015:226 (453 044,69 кв. метра)	

1	2	3
	61:01:0600015:243 (1 161 440,79 кв. метра)	
	61:01:0600015:234 (257 967 кв. метров)	
	61:01:0600015:227 (474 084,5 кв. метра)	
	61:01:0600015:242 (39 386 кв. метров)	
	61:01:0600015:225 (154 089,61 кв. метра)	
	61:01:0600015:246 (724 609,43 кв. метра)	
	61:01:0600015:228 (470 051,58 кв. метра)	
	61:01:0600015:241 (25 337 кв. метров)	
	61:01:0600015:240 (8 648 кв. метров)	
	61:01:0600015:239 (1 605 кв. метров)	
	61:01:0600015:233 (21 377 кв. метров)	
	61:01:0600015:247 (36 545,58 кв. метра)	
	61:01:0600015:237 (8 465 кв. метров)	
	61:01:0600015:224 (7 191 кв. метр)	
	61:01:0600015:238 (2 287 кв. метров)	
	61:01:0600015:231 (15 763 кв. метра)	
	61:01:0600015:245 (15 664,5 кв. метра)	
	61:01:0600015:236 (6 743 кв. метра)	
	61:01:0600015:219 (948 841,56 кв. метра)	
	61:01:0600015:220 (953 379,76 кв. метра)	
	61:01:0600015:221 (658 235,71 кв. метра)	
	61:01:0600015:218 (996 157,11 кв. метра)	
	61:01:0600015:222 (732 331,27 кв. метра)	
	61:01:0600015:223 (606 470,19 кв. метров)	
	61:01:0600015:217 (986 164,28 кв. метра)	
	61:01:0600015:216 (910 994,06 кв. метра)	
	61:01:0600015:101 (714 089,52 кв. метра)	
	61:01:0600015:109 (710 408,67 кв. метра)	
	61:01:0600015:105 (8 124,98 кв. метра)	
	61:01:0600015:111 (76 301 кв. метр)	
	61:01:0600015:113 (708 041,98 кв. метра)	
	61:01:0600015:110 (152 613 кв. метра)	
	61:01:0600015:1220 (4 384 кв. метров)	
	61:01:0600015:1219 (4 375,42 кв. метра)	
	61:01:0600015:106 (3 362,48 кв. метров)	
	61:01:0600015:100 (717 807,05 кв. метра)	
	61:01:0600015:104 (596 867,93 кв. метра)	
	61:01:0600015:112 (76 299,07 кв. метра)	
	61:01:0600015:107 (2 508 кв. метров)	
	61:01:0600015:94 (33 443 кв. метров)	
	61:01:0600015:95 (10 432,23 кв. метра)	
	61:01:0600015:90 (4 155,95 кв. метра)	

1	2	3
	61:01:0600015:91 (11 227,99 кв. метра)	
	61:01:0600015:96 (12 213,35 кв. метра)	
	61:01:0600015:92 (8 713,79 кв. метра)	
	61:01:0600015:99 (11 776,57 кв. метра)	
	61:01:0600015:97 (714 247,01 кв. метра)	
	61:01:0600015:98 (17 559,63 кв. метра)	
	61:01:0600015:199 (28 697 кв. метров)	
	61:01:0600015:200 (26 399 кв. метров)	
	61:01:0600015:1249 (400,06 кв. метра)	
	61:01:0600015:1218 (4 319,31 кв. метра)	
	61:01:0600015:1217 (4518,37 кв. метра)	
	61:01:0600015:1247 (339,54 кв. метра)	
	61:01:0600015:1303 (30 215,49 кв. метра)	
	61:01:0600015:1215 (37 955,93 кв. метра)	
	61:01:0600015:1061 (896 кв. метров)	
	61:01:0600015:1062 (152 600 кв. метров)	
	61:01:0600015:1060 (114 502 кв. метра)	
	61:01:0600015:1041 (648,03 кв. метра)	
	61:01:0600015:1039 (1 158,01 кв. метра)	
	61:01:0600015:1038 (44 182 кв. метра)	
	61:01:0600015:1040 (68 кв. метров)	
	61:01:0600015:1042 (618 кв. метров)	
	61:01:0600015:201 (18 882 кв. метра)	
	61:01:0600015:108 (66 413,09 кв. метра)	
	61:01:0600015:1224 (3 988,41 кв. метра)	
	61:01:0600015:103 (683,98 кв. метра)	
	61:01:0600015:1293 (666,09 кв. метра)	
	61:01:0600015:1292 (50 866,85 кв. метра)	
	61:01:0600015:102 (2 766,56 кв. метра)	
	Земельные участки образуемые путем раздела земельного участка с кадастровым номером 61:01:0600015:1312	
	:1312:3У1 – подлежит изъятию	
62	375903,78	1386140,26
61	375906,62	1386140,26
151	375944,42	1386224,46
152	375975,95	1386295,90
153	375996,65	1386346,64
63	376005,72	1386368,79
62	375903,78	1386140,26
	Площадь – 556 кв. метров	
	:1312:3У2 – подлежит изъятию	
68	376159,91	1386714,47

1	2	3
154	376178,84	1386751,79
155	376210,55	1386818,23
156	376237,81	1386880,62
157	376311,51	1387042,15
158	376320,94	1387061,68
159	376328,46	1387081,07
160	376360,32	1387151,72
161	376383,37	1387204,71
162	376397,50	1387237,05
163	376403,53	1387251,48
164	376422,40	1387301,10
165	376443,32	1387349,81
69	376443,29	1387349,74
68	376159,91	1386714,47
Площадь – 2 470 кв. метров		
:1312:ЗУЗ – не подлежит изъятию		
166	376568,66	1386140,04
167	376580,95	1387580,01
168	376576,00	1387586,45
169	376575,70	1387593,95
170	376640,50	1387741,84
72	376623,36	1387739,72
71	376475,85	1387420,16
165	376443,32	1387349,81
164	376422,40	1387301,10
163	376403,53	1387251,48
162	376397,50	1387237,05
161	376383,37	1387204,71
160	376360,32	1387151,72
159	376328,46	1387081,07
158	376320,94	1387061,68
157	376311,51	1387042,15
156	376237,81	1386880,62
155	376210,55	1386818,23
154	376178,84	1386751,79
68	376159,91	1386714,47
65	376054,19	1386477,44
64	376014,44	1386387,63
63	376005,72	1386368,79
153	375996,65	1386346,64
152	375975,95	1386295,90
151	375944,42	1386224,46

1	2	3
61	375906,62	1386140,26
166	376568,66	1386140,04
Площадь – 503 363 кв. метра		
Земельные участки, образуемые путем раздела земельного участка с кадастровым номером 61:01:0600015:1311		
:1311:3У1 – подлежит изъятию		
171	376238,85	1386961,44
87	376288,09	1387071,30
86	376454,07	1387430,24
85	376594,73	1387743,51
84	376591,57	1387744,05
172	376571,61	1387700,01
173	376550,88	1387649,89
174	376507,05	1387552,41
175	376412,67	1387352,52
176	376324,80	1387156,95
177	376278,99	1387059,45
171	376238,85	1386961,44
Площадь – 2 587 кв. метров		
:1311:3У2 – не подлежит изъятию		
178	374598,60	1386932,73
179	374688,76	1386933,35
180	374688,90	1386947,38
181	376238,80	1386961,32
171	376238,85	1386961,44
177	376278,99	1387059,45
176	376324,80	1387156,95
175	376412,67	1387352,52
174	376507,05	1387552,41
173	376550,88	1387649,89
172	376571,61	1387700,01
84	376591,57	1387744,05
182	376551,65	1387750,86
183	376527,80	1387742,11
184	376515,55	1387726,76
185	376506,97	1387719,61
186	374980,31	1387735,04
187	374695,67	1387740,35
188	374613,61	1387711,22
189	374613,39	1387696,47
178	374598,60	1386932,73
Площадь – 1 399 150 кв. метров		

1	2	3
166	376568,66	1386140,04
167	376580,95	1387580,01
168	376576,00	1387586,45
169	376575,70	1387593,95
170	376640,50	1387741,84
72	376623,36	1387739,72
71	376475,85	1387420,16
165	376443,32	1387349,81
164	376422,40	1387301,10
163	376403,53	1387251,48
162	376397,50	1387237,05
161	376383,37	1387204,71
160	376360,32	1387151,72
159	376328,46	1387081,07
158	376320,94	1387061,68
157	376311,51	1387042,15
156	376237,81	1386880,62
155	376210,55	1386818,23
154	376178,84	1386751,79
68	376159,91	1386714,47
65	376054,19	1386477,44
64	376014,44	1386387,63
63	376005,72	1386368,79
153	375996,65	1386346,64
152	375975,95	1386295,90
151	375944,42	1386224,46
61	375906,62	1386140,26
166	376568,66	1386140,04
171	376238,85	1386961,44
87	376288,09	1387071,30
86	376454,07	1387430,24
85	376594,73	1387743,51
84	376591,57	1387744,05
172	376571,61	1387700,01
173	376550,88	1387649,89
174	376507,05	1387552,41
175	376412,67	1387352,52
176	376324,80	1387156,95
177	376278,99	1387059,45
171	376238,85	1386961,44
178	374598,60	1386932,73
179	374688,76	1386933,35

1	2	3
180	374688,90	1386947,38
181	376238,80	1386961,32
171	376238,85	1386961,44
177	376278,99	1387059,45
176	376324,80	1387156,95
175	376412,67	1387352,52
174	376507,05	1387552,41
173	376550,88	1387649,89
172	376571,61	1387700,01
84	376591,57	1387744,05
182	376551,65	1387750,86
183	376527,80	1387742,11
184	376515,55	1387726,76
185	376506,97	1387719,61
186	374980,31	1387735,04
187	374695,67	1387740,35
188	374613,61	1387711,22
189	374613,39	1387696,47
178	374598,60	1386932,73
Площадь – 1 399 150 кв. метров		
Земельные участки, образуемые путем раздела земельного участка с кадастровым номером 61:01:0600023:594		
:594:3У1 – подлежит изъятию		
81	376588,19	1387767,48
80	376610,92	1387770,34
79	376612,55	1387774,05
229	376679,53	1387927,00
228	376676,51	1387927,38
230	376611,77	1387788,44
231	376602,80	1387772,00
232	376575,48	1387772,04
82	376575,11	1387767,86
81	376588,19	1387767,48
Площадь – 971 кв. метр		
:594:3У2 – не подлежит изъятию		
82	376575,11	1387767,86
232	376575,48	1387772,04
231	376602,80	1387772,00
230	376611,77	1387788,44
228	376676,51	1387927,38
233	376668,77	1387928,34
234	376378,15	1387939,06

1	2	3
235	376379,02	1387773,61
82	376575,11	1387767,86
Площадь – 42 739 кв. метров		
Земельные участки, образуемые путем раздела земельного участка, единого землепользования, с кадастровым номером 61:01:0600023:59		
:59:ЗУ1 – подлежит изъятию (часть обособленного земельного участка с кадастровым номером 61:01:0600023:54)		
224	376742,27	1388064,82
223	376748,43	1388078,88
236	376746,08	1388078,97
237	376744,42	1388079,03
226	376737,68	1388065,00
225	376739,92	1388064,91
224	376742,27	1388064,82
Площадь – 61 кв. метр		
:59:ЗУ2 – не подлежит изъятию (часть обособленного земельного участка с кадастровым номером 61:01:0600023:54)		
226	376737,68	1388065,00
237	376744,42	1388079,03
238	376384,87	1388092,72
239	376385,98	1388078,76
226	376737,68	1388065,00
Площадь – 5 016 кв. метров		
Обособленные участки единого землепользования, с кадастровым номером 61:01:0600023:59, сохраняемые в исходных границах:		
61:01:0600023:58 (337865,32 кв. метра)		
61:01:0600023:55 (106 400 кв. метров)		
61:01:0600023:52 (339 209,15 кв. метра)		
61:01:0600023:56 (393 254,14 кв. метра)		
61:01:0600023:51 (169 228,86 кв. метра)		
61:01:0600023:57 (369 545,15 кв. метра)		
Земельные участки, образуемые путем раздела земельного участка единого землепользования с кадастровым номером 61:01:0600023:104		
:104:ЗУ1 – подлежит изъятию (часть обособленного земельного участка с кадастровым номером 61:01:0600023:103)		
223	376748,43	1388078,88
222	376863,28	1388341,21
221	377092,19	1388843,22
220	377089,87	1388843,25
240	376982,34	1388607,47
241	376941,61	1388517,73
242	376891,80	1388408,92
243	376842,85	1388299,71

1	2	3
244	376776,68	1388148,45
245	376764,07	1388119,91
246	376763,39	1388118,50
237	376744,42	1388079,03
236	376746,08	1388078,97
223	376748,43	1388078,88
237	376744,42	1388079,03
246	376763,39	1388118,50
245	376764,07	1388119,91
244	376776,68	1388148,45
243	376842,85	1388299,71
242	376891,80	1388408,92
241	376941,61	1388517,73
240	376982,34	1388607,47
220	377089,87	1388843,25
247	376343,26	1388852,08
248	376367,14	1388374,45
238	376384,87	1388092,72
237	376744,42	1388079,03
Площадь – 423 404 кв. метра		
Обособленные участки единого землепользования, с кадастровым номером 61:01:0600023:104, сохраняемые в исходных границах:		
61:01:0600023:58 (337 865,32 кв. метра)		
61:01:0600023:55 (106 400 кв. метров)		
61:01:0600023:52 (339 209,15 кв. метра)		
61:01:0600023:56 (393 254,14 кв. метра)		
61:01:0600023:51 (169 228,86 кв. метра)		
61:01:0600023:57 (369 545,15 кв. метра)		
Земельные участки, образуемые путем раздела земельного участка с кадастровым номером 61:01:0600023:461		
:461:3У1 – подлежит изъятию		
249	377286,53	1389239,60
250	377286,63	1389247,22
251	377286,70	1389252,62
214	377278,18	1389239,80
213	377282,79	1389239,69
249	377286,53	1389239,60
Площадь – 54 кв. метра		
:461:3У2 – не подлежит изъятию		
214	377278,18	1389239,80
251	377286,70	1389252,62
252	377296,55	1390013,37

1	2	3
253	377225,36	1390013,82
254	377215,36	1389241,28
214	377278,18	1389239,80
Площадь – 54 990 кв. метров		
Земельные участки, образуемые путем раздела земельного участка с кадастровым номером 61:01:0600023:469		
:469:3У1 – подлежит изъятию		
212	377295,35	1389239,40
211	377365,82	1389381,84
255	377366,10	1389403,15
256	377366,18	1389409,94
257	377350,71	1389380,10
258	377330,84	1389341,16
259	377318,18	1389311,66
251	377286,70	1389252,62
250	377286,63	1389247,22
249	377286,53	1389239,60
212	377295,35	1389239,40
Площадь – 2 188 кв. метров		
:469:3У2 – не подлежит изъятию		
251	377286,70	1389252,62
259	377318,18	1389311,66
258	377330,84	1389341,16
257	377350,71	1389380,10
256	377366,18	1389409,94
260	377373,98	1390012,88
252	377296,55	1390013,37
251	377286,70	1389252,62
Площадь – 52 841 кв. метр		
Земельные участки, образуемые путем раздела земельного участка с кадастровым номером 61:01:0600023:457		
:457:3У1 – подлежит изъятию		
211	377365,82	1389381,84
210	377478,17	1389608,98
209	377478,15	1389612,82
261	377428,20	1389525,01
262	377407,27	1389484,24
263	377395,09	1389463,65
256	377366,18	1389409,94
255	377366,10	1389403,15
211	377365,82	1389381,84
Площадь – 1 875 кв. метров		

1	2	3
:457:ЗУ2 – не подлежит изъятию		
256	377366,18	1389409,94
263	377395,09	1389463,65
262	377407,27	1389484,24
261	377428,20	1389525,01
209	377478,15	1389612,82
264	377475,67	1390012,25
260	377373,98	1390012,88
256	377366,18	1389409,94
Площадь – 53 152 кв. метра		
Земельные участки, образуемые путем раздела земельного участка с кадастровым номером 61:01:0600016:1431		
:1431:ЗУ1 – подлежит изъятию		
280	378958,47	1391671,25
0	378961,42	1391671,39
389	378978,78	1391691,77
390	378975,72	1391691,62
280	378958,47	1391671,25
Площадь – 59 кв. метров		
:1431:ЗУ2 – не подлежит изъятию		
279	378961,42	1391671,40
391	380663,59	1391754,96
392	380664,37	1391774,32
389	378978,78	1391691,77
279	378961,42	1391671,40
Земельные участки, образуемые путем раздела земельного участка, единого землепользования, с кадастровым номером 61:01:0000000:1008		
:1008:ЗУ1 – подлежит изъятию (часть обособленного земельного участка с кадастровым номером 61:01:0600016:365)		
282	378973,31	1391691,52
281	378975,73	1391691,64
393	378978,79	1391691,79
394	379051,12	1391779,94
395	379126,09	1391867,75
284	379145,26	1391890,19
283	379144,17	1391890,14
282	378973,31	1391691,52
Площадь – 463 кв. метра		
:1008:ЗУ2 – не подлежит изъятию (часть обособленного земельного участка с кадастровым номером 61:01:0600016:365)		
393	378978,79	1391691,79
396	380664,80	1391774,34

1	2	3
397	380671,59	1391962,71
284	379145,26	1391890,19
395	379126,09	1391867,75
394	379051,12	1391779,94
393	378978,79	1391691,79
Площадь – 304 055 кв. метров		
Обособленные участки единого землепользования, с кадастровым номером 61:01:0000000:1008, сохраняемые в исходных границах:		
61:01:0600017:167 (109997,21 кв. метра),		
61:01:0600016:363 (400143,46 кв. метра),		
61:01:0600016:366 (366997,17 кв. метра),		
61:01:0600016:364 (101503,61 кв. метра)		
сохраняются в исходных границах		
Земельные участки, образуемые путем раздела земельного участка с кадастровым номером 61:01:0600016:369		
:369:ЗУ1 – подлежит изъятию		
386	379143,74	1391890,09
385	379144,14	1391890,11
398	379145,23	1391890,16
388	379204,84	1391959,97
387	379203,81	1391959,92
386	379143,74	1391890,09
Площадь – 84 кв. метров		
:369:ЗУ2 – не подлежит изъятию		
398	379145,23	1391890,16
399	380672,06	1391962,68
400	380674,85	1392031,27
388	379204,84	1391959,97
398	379145,23	1391890,16
Площадь – 101 447 кв. метров		
Земельные участки, образуемые путем раздела земельного участка с кадастровым номером 61:01:0600016:1845		
:1845:ЗУ1 – подлежит изъятию		
295	380083,26	1392974,97
401	380109,66	1393013,52
297	380107,31	1393015,15
296	380080,74	1392976,71
295	380083,26	1392974,97
Площадь – 138 кв. метров		
:1845:ЗУ2 - не подлежит изъятию		
402	380092,63	1392968,49
403	380120,07	1393006,32

1	2	3
401	380109,66	1393013,52
295	380083,26	1392974,97
402	380092,63	1392968,49
Площадь – 562 кв. метра		
Земельные участки, образуемые путем раздела земельного участка с кадастровым номером 61:01:0600016:1838		
:1838:ЗУ1 – подлежит изъятию		
401	380109,66	1393013,52
404	380120,85	1393028,75
299	380136,93	1393050,99
298	380135,68	1393051,67
297	380107,31	1393015,15
401	380109,66	1393013,52
Площадь – 101 кв. метр		
:1838:ЗУ2 – не подлежит изъятию		
403	380120,07	1393006,32
405	380148,39	1393044,80
299	380136,93	1393050,99
404	380120,85	1393028,75
406	380109,69	1393013,56
401	380109,66	1393013,52
403	380120,07	1393006,32
Площадь – 599 кв. метров		
Земельные участки, образуемые путем раздела земельного участка с кадастровым номером 61:01:0600016:1788		
:1788:ЗУ1 – подлежит изъятию		
304	380158,94	1393066,29
407	380153,50	1393072,84
408	380168,08	1393099,24
306	380166,82	1393100,13
305	380148,37	1393073,81
304	380158,94	1393066,29
Площадь – 114 кв. метров		
:1788:ЗУ2 - не подлежит изъятию		
409	380166,17	1393061,14
410	380184,51	1393087,64
408	380168,08	1393099,24
407	380153,50	1393072,84
304	380158,94	1393066,29
409	380166,17	1393061,14
Площадь – 586 кв. метров		

1	2	3
Земельные участки, образуемые путем раздела земельного участка с кадастровым номером 61:01:0080201:39		
:39:ЗУ1 – подлежит изъятию		
349	380154,69	1393110,90
348	380192,85	1393176,22
347	380184,97	1393182,73
346	380183,87	1393183,64
345	380183,91	1393185,18
411	380174,49	1393186,49
412	380172,49	1393184,42
413	380170,42	1393179,44
414	380177,62	1393171,06
351	380146,07	1393119,17
350	380147,26	1393115,13
349	380154,69	1393110,90
Площадь – 966 кв. метров		
:39:ЗУ2 – не подлежит изъятию		
351	380146,07	1393119,17
414	380177,62	1393171,06
413	380170,42	1393179,44
412	380172,49	1393184,42
411	380174,49	1393186,49
345	380183,91	1393185,18
415	380184,22	1393198,31
416	380121,57	1393202,57
351	380146,07	1393119,17
Площадь – 2 742 кв. метра		

Примечание.

Список используемых сокращений:

ЗУ – земельный участок;

кв. – квадратный;

км – километр;

ПК – пикет;

ПЗЗ – правила землепользования и застройки;

с. – село;

х. – хутор.

Начальник управления
документационного обеспечения
Правительства Ростовской области



В.В. Лозин