



# ПРАВИТЕЛЬСТВО РОСТОВСКОЙ ОБЛАСТИ

## ПОСТАНОВЛЕНИЕ

от 30.12.2021 № 1162

г. Ростов-на-Дону

### **Об утверждении проекта планировки и проекта межевания территории размещения линейного объекта «Строительство подъезда от автомобильной дороги г. Азов – с. Александровка – ст. Староминская (до границы Краснодарского края) к морскому порту Азов»**

В соответствии со статьей 45 Градостроительного кодекса Российской Федерации, распоряжением Правительства Ростовской области от 28.12.2021 № 317 «О подготовке проекта планировки и проекта межевания территории размещения линейного объекта: «Строительство подъезда от автомобильной дороги г. Азов – с. Александровка – ст. Староминская (до границы Краснодарского края) к морскому порту Азов» Правительство Ростовской области **п о с т а н о в л я е т**:

1. Утвердить проект планировки территории размещения линейного объекта «Строительство подъезда от автомобильной дороги г. Азов – с. Александровка – ст. Староминская (до границы Краснодарского края) к морскому порту Азов» в следующем составе:

1.1. Схема размещения линейного объекта «Строительство подъезда от автомобильной дороги г. Азов – с. Александровка – ст. Староминская (до границы Краснодарского края) к морскому порту Азов» согласно приложению № 1.

1.2. Чертеж границ зон планируемого размещения линейного объекта «Строительство подъезда от автомобильной дороги г. Азов – с. Александровка – ст. Староминская (до границы Краснодарского края) к морскому порту Азов» согласно приложению № 2.

1.3. Положение о размещении линейного объекта «Строительство подъезда от автомобильной дороги г. Азов – с. Александровка – ст. Староминская (до границы Краснодарского края) к морскому порту Азов» согласно приложению № 3.

2. Утвердить проект межевания территории размещения линейного объекта «Строительство подъезда от автомобильной дороги г. Азов – с. Александровка – ст. Староминская (до границы Краснодарского края) к морскому порту Азов» в следующем составе:

2.1. Чертеж межевания территории размещения линейного объекта «Строительство подъезда от автомобильной дороги г. Азов – с. Александровка – ст. Староминская (до границы Краснодарского края) к морскому порту Азов» согласно приложению № 4.

2.2. Пояснительная записка к проекту межевания территории размещения линейного объекта «Строительство подъезда от автомобильной дороги г. Азов – с. Александровка – ст. Староминская (до границы Краснодарского края) к морскому порту Азов» согласно приложению № 5.

3. Настоящее постановление вступает в силу со дня его официального опубликования.

4. Контроль за выполнением настоящего постановления возложить на заместителя Губернатора Ростовской области – министра транспорта Окунева В.В.

Губернатор  
Ростовской области

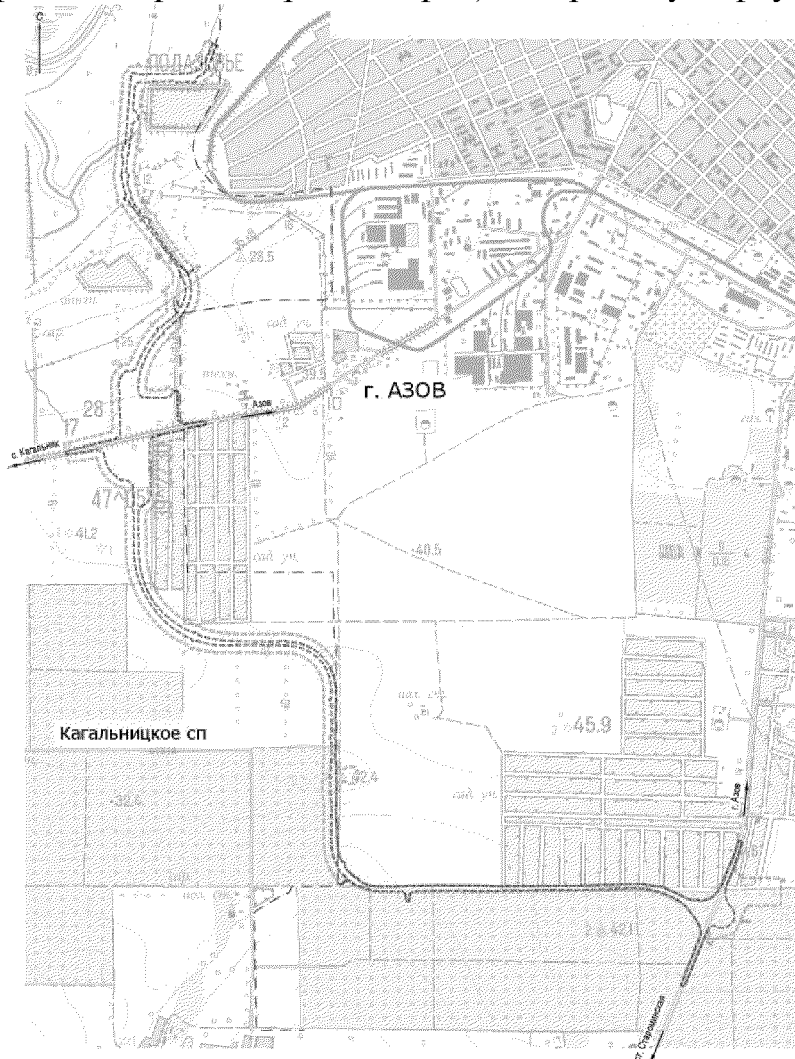


В.Ю. Голубев

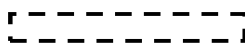
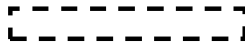
Постановление вносит  
министерство строительства,  
архитектуры и территориального  
развития Ростовской области

Приложение № 1  
к постановлению  
Правительства  
Ростовской области  
от 30.12.2021 № 1162

**СХЕМА**  
размещения линейного объекта «Строительство подъезда  
от автомобильной дороги г. Азов – с. Александровка – ст. Староминская  
(до границы Краснодарского края) к морскому порту Азов»



Условные обозначения:

-  — граница подготовки проекта планировки;  
 — граница зоны планируемого размещения линейного объекта.

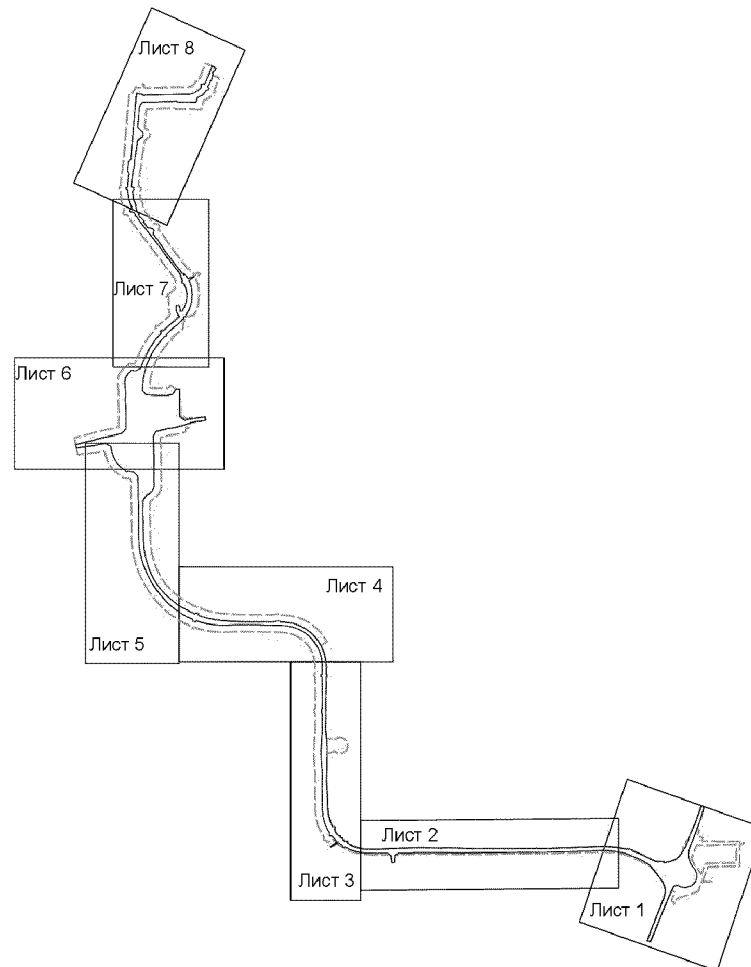
Начальник управления  
документационного обеспечения  
Правительства Ростовской области

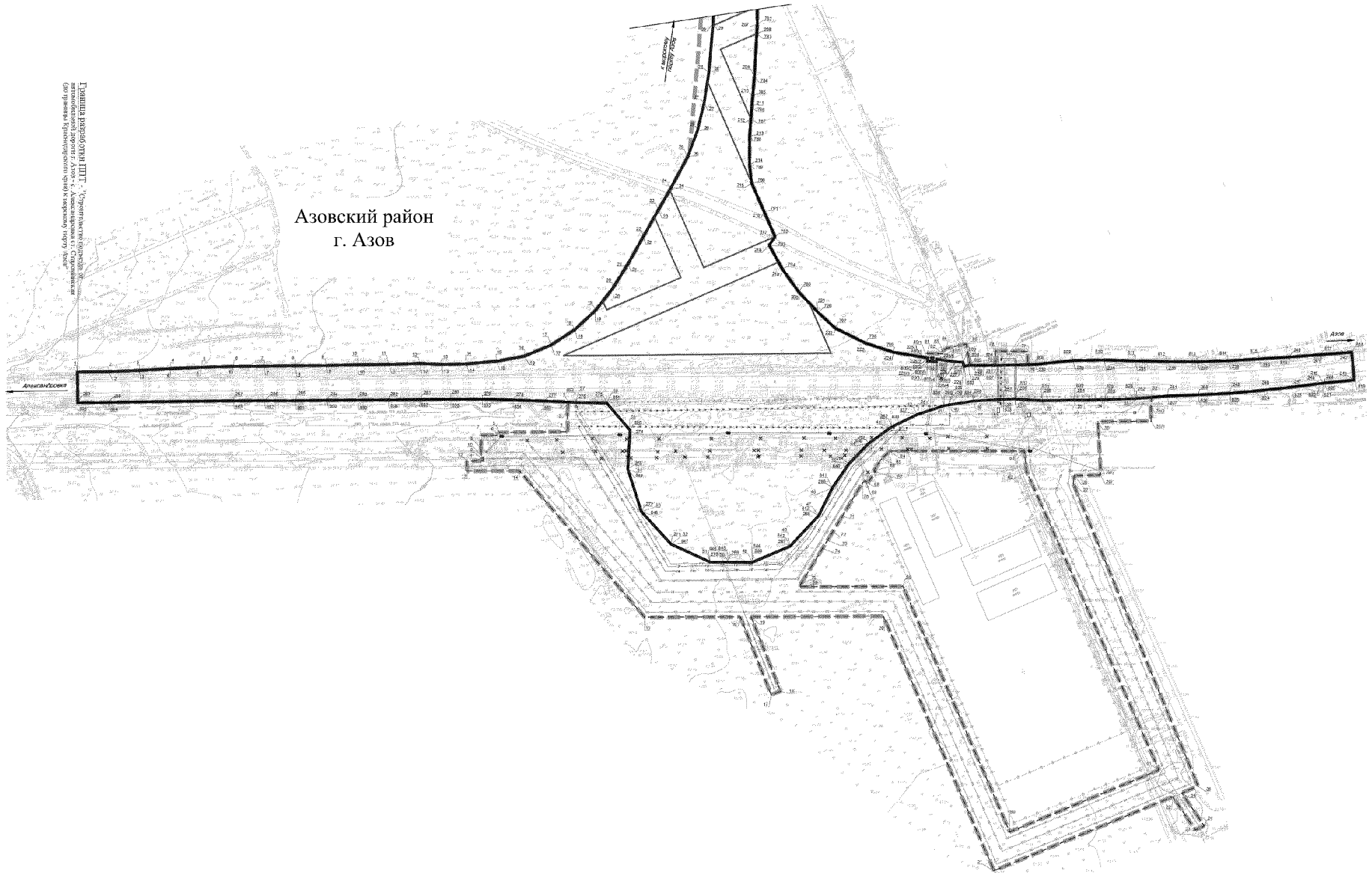


В.В. Лозин

### ЧЕРТЕЖ

границ зон планируемого размещения линейного объекта «Строительство подъезда от автомобильной дороги г. Азов – с. Александровка – ст. Староминская (до границы Краснодарского края) к морскому порту Азов»










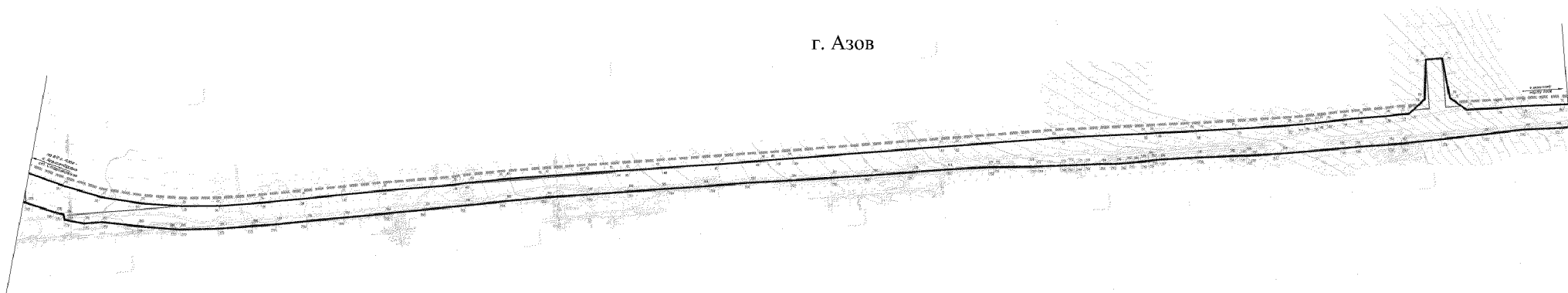
Азовский район  
г. Азов

ИП "Спецтехстрой"  
г. Азов  
ул. Александра Невского, д. 10  
ИНН 61-01-000000  
ОГРН 1046101000000






## Условные обозначения:

-  – граница подготовки проекта планировки;
-  – граница и номер характерной точки зоны планируемого размещения линейного объекта;
-  – устанавливаемые красные линии;
-  – отменяемые красные линии;
-  – границы зон планируемого размещения линейных объектов, подлежащих реконструкции в связи с изменением их местоположения.

г. Азов

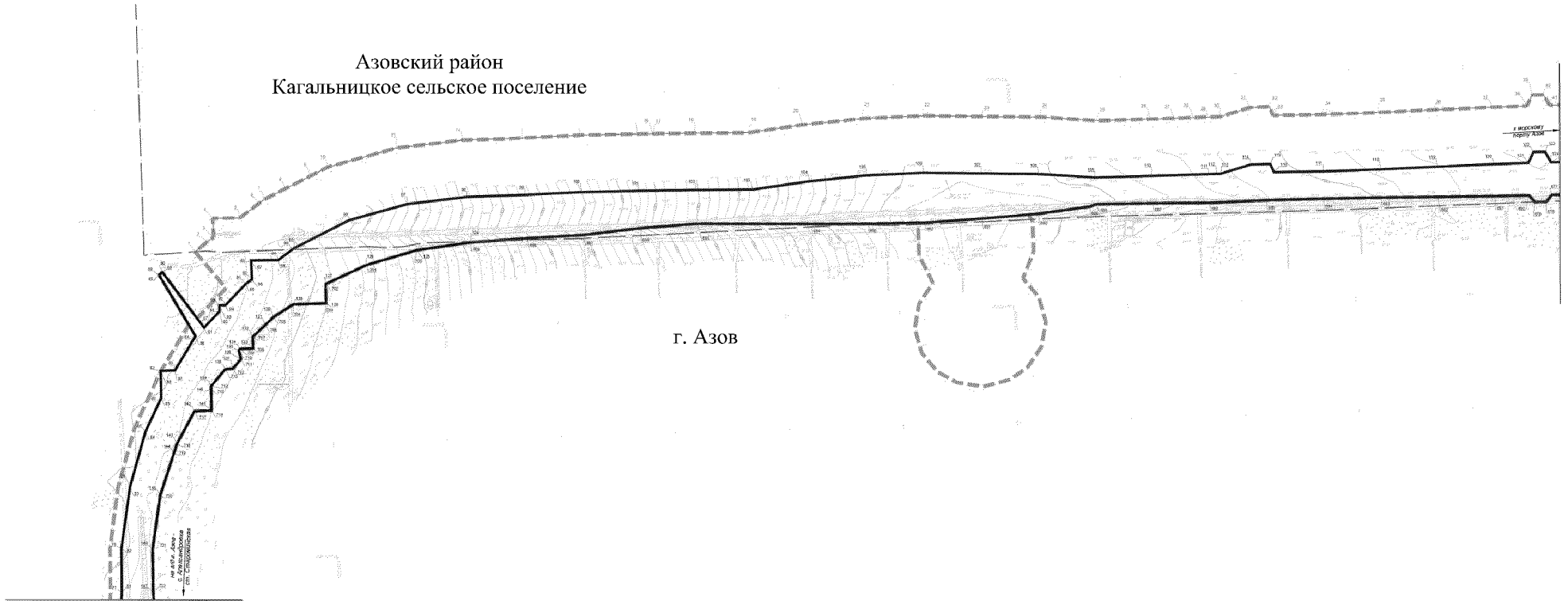


## Условные обозначения:






-  – граница подготовки проекта планировки;
-  – граница и номер характерной точки зоны планируемого размещения линейного объекта;
-  – устанавливаемые красные линии;
-  – отменяемые красные линии;
-  – границы зон планируемого размещения линейных объектов, подлежащих реконструкции в связи с изменением их местоположения.

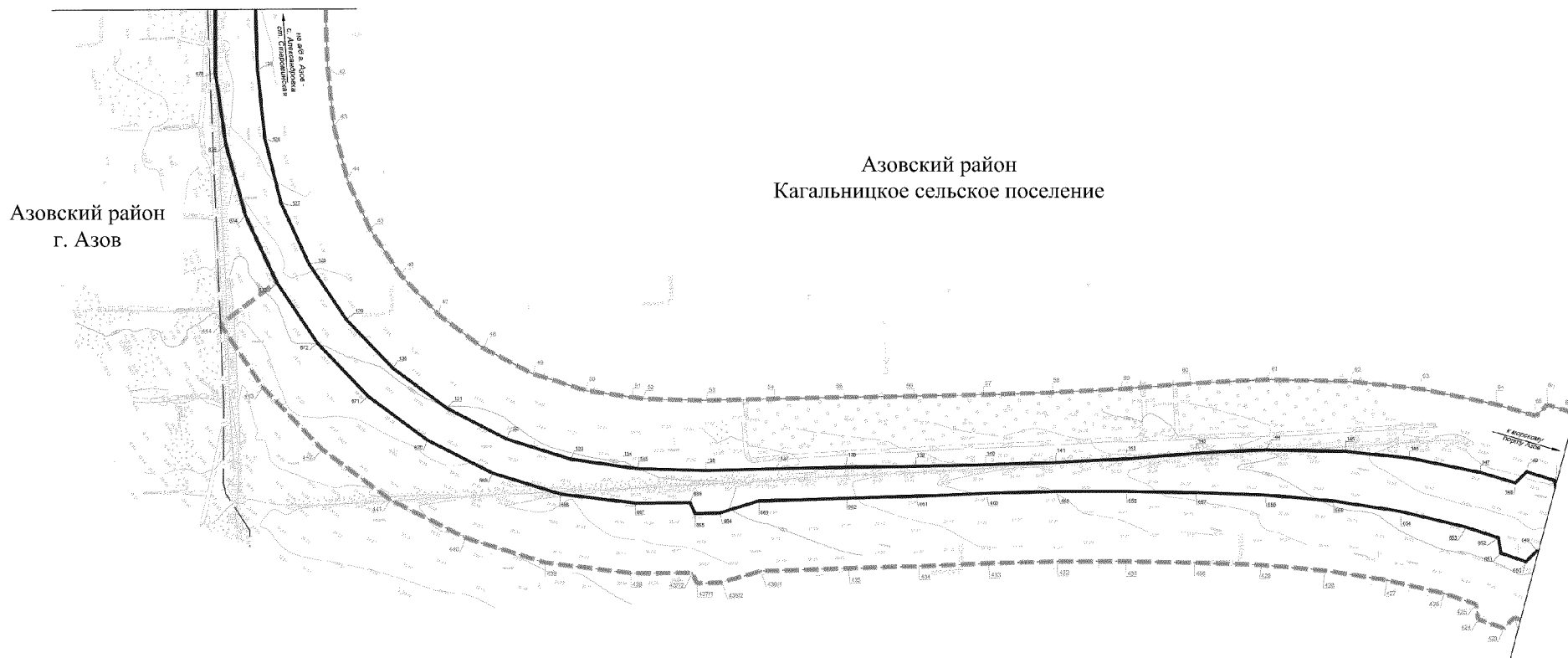
Азовский район  
Кагальницкое сельское поселение

г. Азов









## Условные обозначения:

-  – граница подготовки проекта планировки;
-  – граница и номер характерной точки зоны планируемого размещения линейного объекта;
-  – устанавливаемые красные линии;
-  – граница населенного пункта;
-  – граница зоны с особыми условиями использования территории (придорожная полоса).







## Условные обозначения:

-  – граница подготовки проекта планировки;
-  – граница и номер характерной точки зоны планируемого размещения линейного объекта;
-  – устанавливаемые красные линии;
-  – отменяемые красные линии;
-  – границы зон планируемого размещения линейных объектов, подлежащих реконструкции в связи с изменением их местоположения.



Азовский район  
Кагальницкое сельское поселение

## Условные обозначения:







-  – граница подготовки проекта планировки;
-  – граница и номер характерной точки зоны планируемого размещения линейного объекта;
-  – границы зон планируемого размещения линейных объектов, подлежащих реконструкции в связи с изменением их местоположения
-  – граница зоны с особыми условиями использования территории (придорожная полоса).

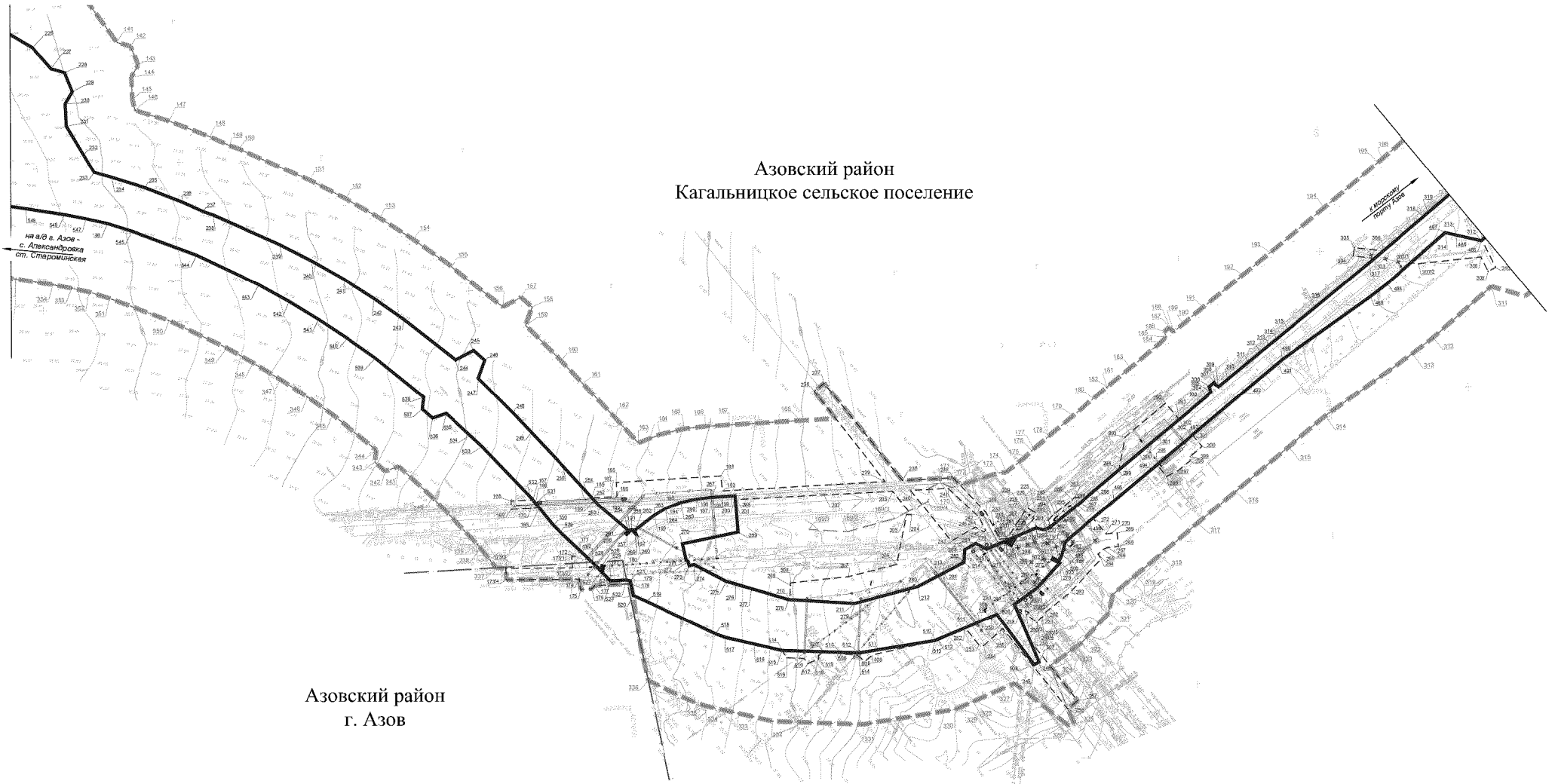
Азовский район  
Кагальницкое сельское поселение

Азовский район  
г. Азов








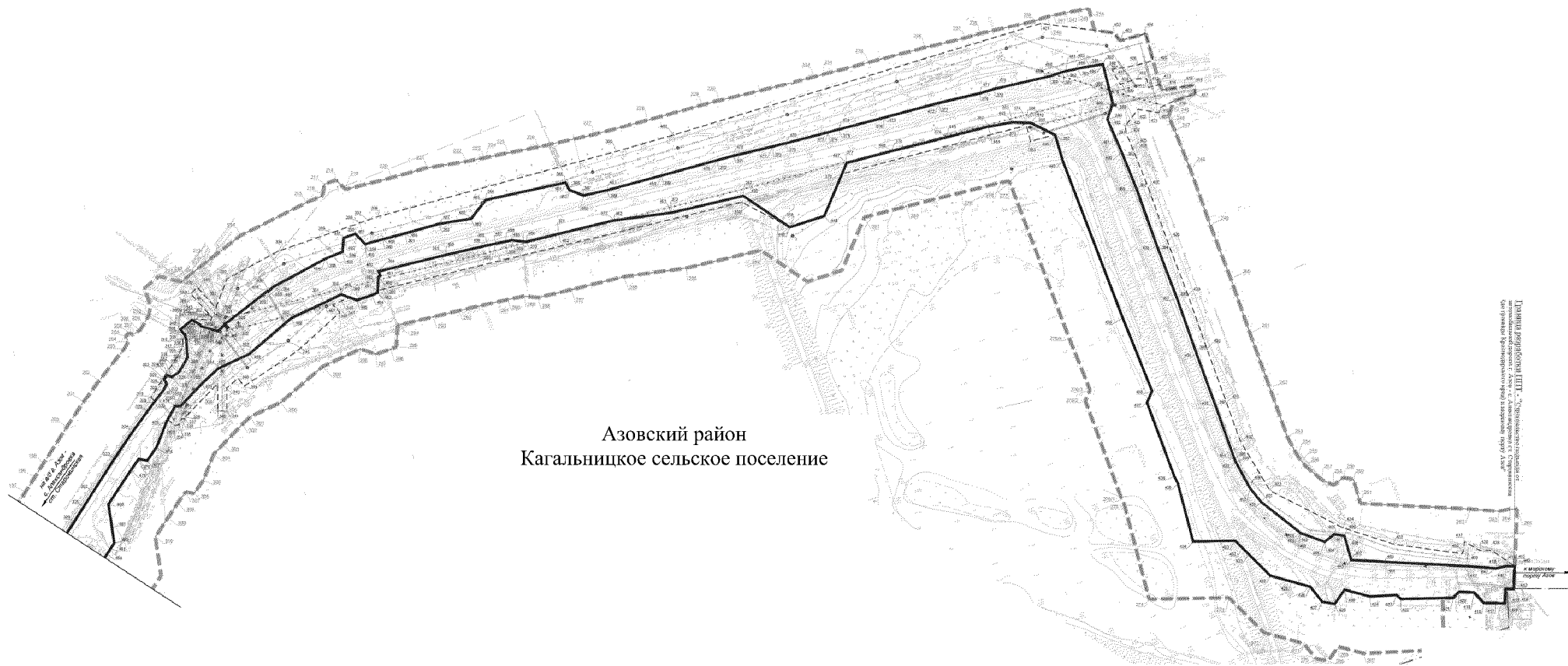
## Условные обозначения:

-  – граница подготовки проекта планировки;
-  – граница и номер характерной точки зоны планируемого размещения линейного объекта;
-  – устанавливаемые красные линии;
-  – граница населенного пункта;
-  – границы зон планируемого размещения линейных объектов, подлежащих реконструкции в связи с изменением их местоположения;
-  – граница зоны с особыми условиями использования территории (придорожная полоса).



## Условные обозначения:

-  – граница подготовки проекта планировки;
-  – граница и номер характерной точки зоны планируемого размещения линейного объекта;
-  – граница населенного пункта;
-  – границы зон планируемого размещения линейных объектов, подлежащих реконструкции в связи с изменением их местоположения;
-  – граница зоны с особыми условиями использования территории (придорожная полоса).



## Условные обозначения:

- — — — — граница подготовки проекта планировки;
- 2 — — — — — граница и номер характерной точки зоны планируемого размещения линейного объекта;
- · · · · граница населенного пункта;
- - - - - границы зон планируемого размещения линейных объектов, подлежащих реконструкции в связи с изменением их местоположения;
- - - - - граница зоны с особыми условиями использования территории (придорожная полоса).

Начальник управления  
документационного обеспечения  
Правительства Ростовской области



В.В. Лозин

Приложение № 3  
к постановлению  
Правительства  
Ростовской области  
от 30.12.2021 № 1162

## ПОЛОЖЕНИЕ

о размещения линейного объекта «Строительство подъезда от автомобильной дороги г. Азов – с. Александровка – ст. Староминская (до границы Краснодарского края) к морскому порту Азов»

### 1. Общие положения

Целью разработки проекта планировки территории размещения линейного объекта «Строительство подъезда от автомобильной дороги г. Азов – с. Александровка – ст. Староминская (до границы Краснодарского края) к морскому порту Азов» (далее – проект планировки, линейный объект) является обеспечение планируемого размещения линейного объекта.

Основной задачей проекта планировки является установление границ зоны планируемого размещения линейного объекта.

### 2. Положение о размещении линейного объекта

На основании существующей градостроительной ситуации, информации из государственного кадастра недвижимости, планируемых параметров объекта капитального строительства проектом планировки определены границы зоны размещения линейного объекта.

Каталог координат поворотных точек границ зоны планируемого размещения линейного объекта приведен в таблице № 1.

Таблица № 1

№ точки	X	Y
1	2	3
1	403192,16	1409184,06
2	403215,31	1409193,48
3	403238,78	1409202,12
4	403262,35	1409210,65
5	403285,90	1409219,12
6	403309,19	1409228,21
7	403332,29	1409237,78
8	403355,49	1409247,09
9	403378,58	1409256,67
10	403401,90	1409265,70

1	2	3
11	403425,09	1409275,04
12	403448,55	1409283,99
13	403464,50	1409291,51
14	403483,09	1409298,82
15	403505,87	1409306,20
16	403528,53	1409311,07
17	403551,54	1409311,12
18	403574,03	1409307,00
19	403595,30	1409299,20
20	403615,02	1409288,16
21	403634,09	1409274,54
22	403653,45	1409259,46
23	403673,16	1409244,09
24	403687,76	1409232,89
25	403710,89	1409214,20
26	403726,59	1409197,67
27	403740,49	1409178,59
28	403753,33	1409157,62
29	403771,84	1409122,27
30	403791,42	1409077,59
31	403808,57	1409031,70
32	403819,26	1408983,86
33	403826,08	1408933,84
34	403828,84	1408886,32
35	403828,21	1408836,88
36	403826,62	1408787,05
37	403824,77	1408737,07
38	403822,97	1408687,06
39	403821,42	1408599,64
40	403819,81	1408579,66
41	403818,33	1408536,89
42	403817,83	1408486,83
43	403817,43	1408436,80
44	403817,26	1408400,67
45	403817,18	1408380,68
46	403816,99	1408343,30
47	403816,85	1408272,70
48	403816,14	1408221,67
49	403815,89	1408201,63
50	403815,58	1408181,68
51	403813,09	1408003,69
52	403812,81	1407983,69

1	2	3
53	403811,31	1407855,03
54	403812,93	1407746,63
55	403813,04	1407736,57
56	403813,86	1407686,57
57	403814,18	1407636,63
58	403814,25	1407573,47
59	403814,03	1407560,55
60	403813,90	1407553,49
61	403813,27	1407539,56
62	403813,15	1407537,06
63	403812,65	1407526,57
64	403811,66	1407506,59
65	403810,94	1407487,10
66	403810,34	1407453,18
67	403809,40	1407433,19
68	403809,31	1407424,19
69	403792,97	1407403,96
70	403744,65	1407399,59
71	403744,37	1407379,59
72	403793,10	1407373,01
73	403808,77	1407353,69
74	403809,31	1407316,95
75	403808,80	1407287,10
76	403809,96	1407232,74
77	403810,47	1407224,54
78	403811,50	1407185,75
79	403820,69	1407132,28
80	403835,69	1407084,41
81	403850,40	1407055,29
82	403850,87	1407031,45
83	403863,29	1407031,42
84	403882,16	1407001,93
85	403851,99	1406947,34
86	403854,97	1406944,98
87	403889,92	1406994,63
88	403903,88	1406980,96
89	403903,94	1406975,66
90	403909,28	1406975,66
91	403927,76	1406957,54
92	403933,25	1406953,75
93	403932,99	1406937,08
94	403956,70	1406937,56

1	2	3
95	403971,54	1406927,31
96	404019,86	1406904,58
97	404071,80	1406891,92
98	404123,94	1406887,33
99	404174,47	1406887,20
100	404224,47	1406886,32
101	404274,50	1406886,85
102	404324,53	1406887,62
103	404374,57	1406888,85
104	404424,45	1406883,15
105	404474,44	1406879,57
106	404524,67	1406878,80
107	404574,90	1406880,94
108	404624,92	1406883,04
109	404674,89	1406887,76
110	404724,89	1406888,04
111	404774,90	1406887,89
112	404781,85	1406887,91
113	404785,19	1406887,92
114	404811,93	1406880,66
115	404828,92	1406880,75
116	404831,82	1406888,13
117	404874,89	1406888,72
118	404924,89	1406888,57
119	404974,90	1406887,75
120	405024,90	1406887,08
121	405054,91	1406886,96
122	405059,96	1406877,49
123	405069,96	1406877,55
124	405074,91	1406887,08
125	405124,52	1406887,24
126	405172,83	1406884,06
127	405219,70	1406874,20
128	405264,07	1406855,93
129	405304,90	1406830,66
130	405340,78	1406798,72
131	405370,82	1406761,26
132	405394,43	1406719,43
133	405410,51	1406674,17
134	405417,27	1406637,52
135	405419,23	1406626,84
136	405422,27	1406577,86

1	2	3
137	405423,04	1406527,95
138	405423,87	1406477,95
139	405425,00	1406427,96
140	405425,90	1406377,97
141	405426,13	1406327,97
142	405425,61	1406277,96
143	405423,47	1406227,83
144	405422,86	1406177,18
145	405426,27	1406120,39
146	405432,77	1406074,79
147	405445,01	1406024,53
148	405453,35	1406000,03
149	405445,68	1405991,76
150	405452,70	1405971,91
151	405463,93	1405970,83
152	405473,76	1405949,86
153	405483,71	1405928,65
154	405504,42	1405892,79
155	405509,57	1405883,88
156	405539,19	1405841,62
157	405572,48	1405802,31
158	405609,32	1405766,50
159	405648,75	1405733,86
160	405689,81	1405703,55
161	405732,97	1405676,38
162	405778,04	1405652,53
163	405802,99	1405641,80
164	405817,02	1405635,76
165	405824,91	1405632,36
166	405873,13	1405615,45
167	405922,66	1405602,46
168	405973,25	1405594,10
169	406024,11	1405590,20
170	406074,57	1405588,97
171	406124,61	1405589,32
172	406174,61	1405589,13
173	406224,61	1405589,13
174	406251,75	1405589,24
175	406274,49	1405588,16
176	406300,48	1405586,83
177	406324,60	1405585,86
178	406364,72	1405586,24

1	2	3
179	406381,05	1405586,31
180	406424,58	1405585,50
181	406451,03	1405584,42
182	406474,39	1405582,66
183	406476,09	1405582,57
184	406486,39	1405572,36
185	406506,03	1405554,18
186	406507,12	1405541,88
187	406508,41	1405531,61
188	406511,71	1405515,07
189	406506,88	1405507,38
190	406511,13	1405496,38
191	406519,88	1405493,94
192	406528,45	1405479,30
193	406545,80	1405457,19
194	406566,41	1405438,43
195	406589,30	1405422,84
196	406614,20	1405411,17
197	406639,52	1405403,26
198	406664,26	1405397,28
199	406688,54	1405391,29
200	406707,75	1405352,75
201	406699,52	1405307,61
202	406691,46	1405273,35
203	406679,24	1405176,96
204	406674,23	1405149,60
205	406697,83	1405144,60
206	406717,76	1405220,57
207	406723,36	1405246,29
208	406741,26	1405307,29
209	406770,34	1405435,27
210	406779,39	1405470,83
211	406781,38	1405471,30
212	406781,77	1405472,95
213	406813,20	1405501,08
214	406817,04	1405500,97
215	406823,87	1405500,78
216	406842,03	1405500,29
217	406868,15	1405499,76
218	406892,02	1405499,41
219	406917,02	1405499,25
220	406939,51	1405500,26

1	2	3
221	407016,68	1405494,45
222	407042,01	1405497,88
223	407067,01	1405497,61
224	407143,27	1405491,78
225	407173,48	1405496,94
226	407200,83	1405514,62
227	407213,15	1405530,20
228	407222,52	1405533,29
229	407227,33	1405546,95
230	407221,98	1405555,24
231	407221,99	1405570,87
232	407233,13	1405591,68
233	407239,96	1405604,43
234	407252,00	1405608,36
235	407275,78	1405617,02
236	407301,23	1405628,22
237	407315,36	1405635,44
238	407322,36	1405638,29
239	407368,14	1405661,16
240	407390,33	1405673,96
241	407412,05	1405687,59
242	407433,01	1405702,38
243	407453,29	1405718,09
244	407488,32	1405748,22
245	407501,39	1405742,05
246	407508,84	1405749,34
247	407503,65	1405761,83
248	407527,69	1405788,12
249	407539,26	1405801,62
250	407560,46	1405826,36
251	407576,41	1405845,46
252	407581,33	1405851,46
253	407584,90	1405855,80
254	407603,81	1405873,45
255	407604,97	1405873,50
256	407602,35	1405875,86
257	407603,02	1405876,60
258	407606,56	1405873,41
259	407609,64	1405876,95
260	407610,39	1405876,30
261	407608,07	1405873,63
262	407609,13	1405873,67

1	2	3
263	407623,06	1405863,94
264	407631,09	1405859,68
265	407642,15	1405855,90
266	407653,25	1405853,87
267	407664,07	1405853,10
268	407680,45	1405852,88
269	407681,39	1405878,62
270	407642,03	1405885,04
271	407644,09	1405896,87
272	407645,50	1405897,68
273	407646,08	1405900,70
274	407649,43	1405899,99
275	407671,38	1405912,72
276	407677,67	1405914,82
277	407688,94	1405918,70
278	407714,90	1405927,62
279	407761,04	1405932,50
280	407806,30	1405922,72
281	407824,79	1405914,04
282	407839,38	1405907,19
283	407840,30	1405898,46
284	407848,28	1405894,37
285	407855,92	1405898,71
286	407868,68	1405893,95
287	407873,16	1405896,99
288	407876,24	1405892,25
289	407875,40	1405891,70
290	407872,88	1405895,59
291	407869,83	1405893,52
292	407891,28	1405885,52
293	407896,50	1405887,00
294	407900,96	1405885,52
295	407908,38	1405880,11
296	407920,99	1405870,79
297	407922,96	1405869,27
298	407935,07	1405859,95
299	407951,55	1405847,30
300	407966,27	1405836,05
301	407981,07	1405824,78
302	407995,83	1405813,57
303	408014,69	1405799,33
304	408015,35	1405798,82

1	2	3
305	408018,84	1405795,31
306	408017,93	1405791,54
307	408021,53	1405788,86
308	408022,49	1405790,45
309	408024,44	1405791,98
310	408031,07	1405787,00
311	408045,90	1405775,89
312	408054,72	1405769,31
313	408060,75	1405764,81
314	408066,75	1405760,34
315	408074,79	1405754,37
316	408094,87	1405739,48
317	408134,77	1405709,49
318	408174,32	1405679,05
319	408177,66	1405676,44
320	408200,96	1405658,13
321	408213,52	1405648,15
322	408224,15	1405639,66
323	408252,87	1405617,06
324	408273,04	1405601,86
325	408293,89	1405587,36
326	408301,32	1405582,27
327	408312,60	1405574,90
328	408317,48	1405570,51
329	408316,61	1405565,56
330	408320,56	1405563,47
331	408323,56	1405566,14
332	408330,02	1405564,45
333	408331,70	1405563,61
334	408341,95	1405554,94
335	408344,51	1405546,21
336	408346,39	1405539,36
337	408346,14	1405538,01
338	408346,72	1405534,80
339	408345,99	1405534,67
340	408344,42	1405529,41
341	408355,67	1405525,22
342	408356,70	1405524,84
343	408358,47	1405526,89
344	408361,86	1405530,84
345	408362,36	1405532,78
346	408374,75	1405541,61

1	2	3
347	408382,02	1405538,22
348	408383,19	1405541,70
349	408384,13	1405541,38
350	408382,75	1405537,31
351	408383,67	1405537,48
352	408427,33	1405522,67
353	408427,68	1405523,44
354	408432,94	1405520,99
355	408484,67	1405512,59
356	408500,37	1405511,92
357	408505,38	1405500,78
358	408516,13	1405500,69
359	408521,32	1405511,94
360	408536,91	1405513,01
361	408557,45	1405514,61
362	408588,13	1405516,49
363	408616,24	1405521,40
364	408633,43	1405510,15
365	408704,58	1405518,66
366	408705,25	1405525,70
367	408715,58	1405534,55
368	408736,27	1405536,89
369	408786,08	1405540,54
370	408835,99	1405543,78
371	408850,45	1405544,79
372	408885,78	1405548,35
373	408897,60	1405549,43
374	408935,61	1405552,54
375	408944,83	1405553,23
376	408985,46	1405556,39
377	409035,33	1405560,12
378	409072,15	1405563,92
379	409085,14	1405564,48
380	409134,85	1405569,92
381	409146,69	1405570,01
382	409149,06	1405570,30
383	409159,76	1405571,60
384	409169,67	1405573,05
385	409181,98	1405575,17
386	409181,50	1405580,67
387	409181,49	1405580,74
388	409180,39	1405593,46

1	2	3
389	409178,93	1405610,17
390	409169,91	1405621,95
391	409171,34	1405640,24
392	409172,37	1405653,58
393	409174,07	1405690,19
394	409174,49	1405740,19
395	409176,05	1405790,17
396	409176,23	1405840,18
397	409176,98	1405890,17
398	409177,44	1405938,78
399	409177,62	1405941,45
400	409181,78	1405966,78
401	409187,17	1405982,08
402	409210,44	1406018,16
403	409210,96	1406018,96
404	409228,09	1406032,97
405	409238,17	1406029,44
406	409246,10	1406033,70
407	409244,86	1406055,55
408	409272,09	1406066,76
409	409338,56	1406093,87
410	409361,92	1406103,94
411	409371,66	1406105,24
412	409377,99	1406107,55
413	409372,65	1406120,89
414	409370,73	1406125,99
415	409363,99	1406123,68
416	409359,27	1406135,42
417	409351,40	1406132,51
418	409342,01	1406129,22
419	409336,89	1406117,55
420	409324,70	1406112,75
421	409318,25	1406116,05
422	409274,68	1406102,02
423	409272,22	1406097,46
424	409249,89	1406091,12
425	409230,76	1406078,22
426	409218,62	1406087,03
427	409208,93	1406081,84
428	409203,28	1406065,79
429	409189,17	1406056,10
430	409173,58	1406045,38

1	2	3
431	409161,95	1406021,49
432	409158,52	1406014,45
433	409154,64	1406006,49
434	409119,63	1405994,87
435	409123,70	1405942,52
436	409122,77	1405935,98
437	409121,34	1405867,15
438	409128,80	1405859,06
439	409125,59	1405790,27
440	409121,15	1405643,39
441	409122,26	1405619,90
442	409105,63	1405602,96
443	409090,78	1405597,14
444	409069,48	1405593,80
445	409032,60	1405590,67
446	408982,79	1405586,27
447	408942,16	1405583,11
448	408908,44	1405620,52
449	408876,66	1405619,87
450	408847,24	1405580,64
451	408783,09	1405573,96
452	408733,76	1405563,85
453	408683,80	1405559,04
454	408654,82	1405556,26
455	408643,54	1405550,89
456	408638,05	1405550,18
457	408629,38	1405549,05
458	408622,26	1405548,15
459	408584,51	1405544,01
460	408524,68	1405538,36
461	408524,74	1405542,53
462	408522,96	1405542,68
463	408517,58	1405555,70
464	408512,15	1405556,10
465	408498,54	1405555,89
466	408487,10	1405546,74
467	408470,69	1405548,61
468	408439,20	1405551,90
469	408394,28	1405569,42
470	408364,17	1405572,49
471	408346,85	1405580,25
472	408322,65	1405592,61

1	2	3
473	408322,64	1405592,62
474	408317,92	1405591,16
475	408306,79	1405601,25
476	408290,98	1405619,75
477	408279,23	1405628,23
478	408272,91	1405624,30
479	408263,55	1405631,00
480	408234,82	1405652,99
481	408230,96	1405673,64
482	408228,53	1405686,63
483	408223,71	1405690,36
484	408219,52	1405693,59
485	408214,03	1405697,84
486	408196,77	1405693,09
487	408188,97	1405690,94
488	408146,50	1405724,91
489	408134,28	1405733,47
490	408070,18	1405774,89
491	408066,95	1405777,36
492	408041,30	1405796,95
493	408002,80	1405826,34
494	407974,90	1405847,65
495	407947,07	1405868,90
496	407929,84	1405882,01
497	407911,20	1405896,29
498	407910,10	1405900,52
499	407908,51	1405905,38
500	407906,30	1405909,44
501	407902,16	1405907,22
502	407901,68	1405908,13
503	407906,69	1405910,82
504	407890,21	1405927,49
505	407876,69	1405936,47
506	407873,62	1405938,52
507	407888,97	1405979,80
508	407885,55	1405981,55
509	407860,95	1405944,90
510	407848,50	1405949,51
511	407840,69	1405952,40
512	407818,50	1405960,60
513	407816,43	1405961,38
514	407762,40	1405967,60

1	2	3
515	407708,47	1405963,26
516	407688,95	1405957,85
517	407668,93	1405952,30
518	407662,42	1405949,54
519	407614,35	1405924,12
520	407605,56	1405919,67
521	407603,95	1405909,34
522	407601,42	1405908,55
523	407590,00	1405908,64
524	407584,68	1405902,61
525	407585,55	1405898,03
526	407584,61	1405897,84
527	407583,84	1405901,67
528	407577,92	1405894,96
529	407556,53	1405872,96
530	407551,63	1405867,81
531	407539,83	1405851,68
532	407536,71	1405847,40
533	407504,06	1405809,98
534	407496,04	1405801,84
535	407479,89	1405785,45
536	407470,09	1405788,37
537	407463,20	1405781,62
538	407464,55	1405773,22
539	407431,89	1405744,25
540	407412,74	1405729,37
541	407393,08	1405715,18
542	407373,01	1405701,55
543	407352,36	1405688,78
544	407309,47	1405665,98
545	407264,73	1405646,96
546	407247,61	1405640,74
547	407232,80	1405636,77
548	407218,12	1405633,24
549	407190,78	1405627,75
550	407175,82	1405624,83
551	407170,54	1405623,92
552	407122,43	1405619,04
553	407080,41	1405618,13
554	407052,04	1405642,58
555	407050,55	1405669,30
556	407047,15	1405719,30

1	2	3
557	407047,37	1405744,30
558	407047,39	1405769,30
559	407047,16	1405792,69
560	407049,99	1405804,07
561	407056,30	1405829,51
562	407091,91	1405854,10
563	407092,21	1405878,82
564	406900,43	1405878,98
565	406876,11	1405908,68
566	406871,26	1405915,28
567	406873,26	1405922,84
568	406875,73	1405927,41
569	406880,64	1405949,17
570	406878,28	1405954,81
571	406882,76	1405974,55
572	406884,81	1405984,20
573	406886,77	1405999,05
574	406889,22	1406009,93
575	406891,86	1406024,08
576	406890,92	1406029,06
577	406896,83	1406058,90
578	406895,65	1406058,46
579	406873,07	1406063,80
580	406867,35	1406037,03
581	406863,19	1406025,43
582	406865,03	1406021,61
583	406863,74	1406014,49
584	406864,93	1406008,71
585	406859,32	1405984,54
586	406852,76	1405953,48
587	406850,06	1405953,69
588	406846,31	1405936,75
589	406842,34	1405918,83
590	406837,73	1405915,56
591	406836,69	1405910,48
592	406834,41	1405901,78
593	406819,79	1405843,17
594	406818,62	1405833,86
595	406812,98	1405792,67
596	406804,34	1405760,74
597	406805,33	1405757,87
598	406804,27	1405751,93

1	2	3
599	406801,09	1405749,17
600	406798,42	1405737,34
601	406792,94	1405713,12
602	406762,96	1405694,86
603	406489,66	1405697,95
604	406399,35	1405698,97
605	406370,36	1405684,52
606	406348,97	1405659,76
607	406342,72	1405645,07
608	406300,78	1405619,94
609	406263,60	1405620,20
610	406224,95	1405619,25
611	406174,96	1405620,43
612	406124,97	1405621,50
613	406075,02	1405622,34
614	406025,53	1405623,33
615	405976,71	1405626,31
616	405943,76	1405630,75
617	405928,59	1405633,39
618	405914,93	1405636,01
619	405901,35	1405638,94
620	405887,83	1405642,20
621	405872,04	1405646,42
622	405856,95	1405650,88
623	405841,99	1405655,74
624	405827,97	1405660,66
625	405817,64	1405664,60
626	405808,43	1405668,11
627	405802,88	1405670,42
628	405795,55	1405673,47
629	405789,17	1405676,26
630	405782,85	1405679,19
631	405776,56	1405682,20
632	405770,30	1405685,29
633	405764,07	1405688,45
634	405757,89	1405691,68
635	405751,74	1405694,99
636	405745,63	1405698,38
637	405739,20	1405702,04
638	405732,82	1405705,77
639	405726,49	1405709,59
640	405720,20	1405713,49

1	2	3
641	405704,17	1405724,23
642	405665,82	1405754,53
643	405630,46	1405788,14
644	405598,43	1405824,78
645	405569,38	1405863,65
646	405551,35	1405892,11
647	405543,48	1405904,54
648	405520,26	1405948,44
649	405502,48	1405986,62
650	405509,80	1405994,75
651	405503,05	1406012,50
652	405492,02	1406013,65
653	405483,54	1406036,33
654	405470,52	1406082,98
655	405461,20	1406130,60
656	405455,07	1406179,04
657	405451,61	1406228,38
658	405448,64	1406278,25
659	405446,76	1406328,23
660	405446,34	1406378,23
661	405446,38	1406428,24
662	405446,03	1406478,24
663	405445,53	1406540,93
664	405452,99	1406569,21
665	405452,69	1406586,87
666	405444,91	1406590,14
667	405443,62	1406629,34
668	405435,08	1406682,55
669	405418,19	1406730,72
670	405392,92	1406776,19
671	405360,17	1406817,18
672	405320,86	1406851,96
673	405276,25	1406879,51
674	405227,91	1406899,81
675	405176,85	1406911,90
676	405125,22	1406917,48
677	405074,74	1406915,58
678	405069,71	1406921,55
679	405059,71	1406921,49
680	405054,74	1406915,46
681	405024,74	1406915,25
682	404974,75	1406914,36

1	2	3
683	404924,75	1406913,25
684	404874,75	1406912,67
685	404824,76	1406912,48
686	404774,75	1406913,23
687	404724,76	1406911,96
688	404674,76	1406911,22
689	404669,96	1406913,11
690	404624,72	1406918,00
691	404574,75	1406920,72
692	404525,05	1406922,55
693	404475,34	1406922,14
694	404425,37	1406920,68
695	404325,26	1406917,29
696	404275,30	1406919,62
697	404225,39	1406923,94
698	404175,41	1406925,37
699	404125,91	1406927,36
700	404078,62	1406932,69
701	404033,64	1406944,48
702	403997,82	1406959,90
703	403997,53	1406976,83
704	403968,73	1406976,83
705	403951,17	1406987,35
706	403943,60	1406994,12
707	403932,39	1407004,15
708	403932,34	1407014,39
709	403920,94	1407014,39
710	403919,75	1407015,45
711	403921,35	1407023,24
712	403914,11	1407031,52
713	403907,31	1407031,91
714	403894,54	1407046,17
715	403894,48	1407049,54
716	403894,13	1407067,74
717	403879,23	1407067,78
718	403862,90	1407096,08
719	403859,98	1407104,22
720	403846,83	1407140,81
721	403838,74	1407187,87
722	403838,04	1407224,62
723	403838,43	1407236,66
724	403837,57	1407284,33

1	2	3
725	403840,43	1407336,51
726	403842,85	1407386,47
727	403845,23	1407436,44
728	403845,33	1407452,02
729	403845,61	1407486,44
730	403846,32	1407505,93
731	403848,07	1407586,57
732	403847,77	1407626,68
733	403847,77	1407626,69
734	403847,32	1407635,15
735	403847,29	1407636,85
736	403846,04	1407686,90
737	403845,82	1407733,51
738	403845,99	1407736,90
739	403846,56	1407746,79
740	403846,97	1407755,80
741	403847,18	1407765,32
742	403847,39	1407775,80
743	403847,51	1407786,60
744	403846,35	1407806,74
745	403846,22	1407826,38
746	403845,98	1407835,38
747	403845,92	1407836,90
748	403845,43	1407855,38
749	403844,55	1407886,89
750	403844,43	1407891,44
751	403841,89	1407936,87
752	403841,62	1407943,24
753	403841,15	1407986,81
754	403841,71	1408036,66
755	403842,18	1408086,62
756	403842,38	1408136,62
757	403842,25	1408186,62
758	403841,90	1408236,63
759	403842,54	1408286,62
760	403842,89	1408336,62
761	403843,16	1408386,62
762	403843,79	1408436,61
763	403843,72	1408486,58
764	403845,35	1408536,50
765	403847,42	1408586,36
766	403849,39	1408636,21

1	2	3
767	403851,13	1408686,09
768	403852,74	1408736,00
769	403854,04	1408781,29
770	403855,76	1408819,02
771	403855,90	1408848,74
772	403856,38	1408890,36
773	403854,52	1408938,10
774	403854,14	1408940,69
775	403847,00	1408988,93
776	403839,23	1409031,98
777	403839,59	1409054,37
778	403833,44	1409077,67
779	403826,83	1409078,48
780	403823,76	1409089,30
781	403809,58	1409123,81
782	403804,11	1409137,10
783	403800,79	1409143,93
784	403785,60	1409175,18
785	403778,61	1409188,68
786	403774,46	1409196,40
787	403769,87	1409205,49
788	403763,55	1409218,00
789	403754,51	1409239,36
790	403750,53	1409253,09
791	403750,88	1409278,28
792	403751,19	1409300,19
793	403744,25	1409304,75
794	403746,57	1409326,86
795	403751,61	1409348,69
796	403759,58	1409369,88
797	403767,52	1409386,93
798	403785,40	1409407,52
799	403802,83	1409422,62
800/1	403822,53	1409435,05
800/2	403826,79	1409437,65
800/3	403825,56	1409439,93
800/4	403831,93	1409443,06
800/5	403832,81	1409441,26
801	403845,86	1409449,10
802	403851,36	1409451,75
803	403850,99	1409455,24
804	403854,42	1409455,99

1	2	3
805	403855,71	1409456,31
806	403865,70	1409460,61
807	403876,98	1409465,22
808	403904,33	1409475,85
809	403933,51	1409484,73
810	403956,60	1409493,96
811	403979,32	1409504,18
812	404002,07	1409514,37
813	404024,99	1409524,16
814	404048,29	1409532,97
815	404071,77	1409541,28
816	404095,32	1409549,39
817	404118,93	1409557,31
818	404142,61	1409565,02
819	404135,73	1409586,44
820	404112,73	1409579,35
821	404111,68	1409579,24
822	404109,51	1409578,46
823	404087,51	1409572,37
824	404063,38	1409565,30
825	404039,42	1409557,68
826	404015,81	1409549,10
827	403992,27	1409540,33
828	403968,36	1409532,49
829	403944,88	1409523,53
830	403921,58	1409514,09
831	403898,25	1409504,87
832	403878,30	1409495,06
833	403869,82	1409491,75
834	403846,86	1409483,69
835	403827,05	1409478,86
836	403824,07	1409478,14
837	403801,25	1409476,25
838	403778,48	1409477,62
839	403756,25	1409482,70
840	403735,27	1409491,69
841	403715,49	1409504,47
842	403696,95	1409520,73
843	403665,92	1409534,61
844	403632,82	1409534,80
845	403615,41	1409527,26
846	403601,81	1409521,37

1	2	3
847	403578,47	1409495,99
848	403566,73	1409462,71
849	403569,84	1409427,06
850	403583,51	1409398,79
851	403574,75	1409371,40
852	403551,87	1409361,29
853	403529,23	1409350,61
854	403506,47	1409340,22
855	403483,70	1409329,85
856	403460,58	1409320,34
857	403437,46	1409310,84
858	403414,25	1409301,54
859	403391,15	1409291,98
860	403368,03	1409282,46
861	403344,85	1409273,09
862	403321,80	1409263,43
863	403298,71	1409253,83
864	403206,05	1409216,32
865	403182,92	1409206,85
1	403192,16	1409184,06
Площадь – 553 147 кв. метров		

### 3. Планировочные решения и характеристика линейного объекта

Проект планировки подготовлен для территории, расположенной в Азовском районе Ростовской области.

Начало трассы принято от автомобильной дороги г. Азов – с. Александровка – ст. Староминская (до границы Краснодарского края).

Концом трассы проектируемого линейного объекта принят морской порт Азов.

Параметры размещения линейного объекта приведены в таблице № 2.

Таблица № 2

Наименование	Единица измерения	Показатель
1	2	3
Категория дороги	–	III
Тип дорожной одежды	–	капитальный
Число полос движения	–	2
Ширина полосы движения	метров	3,5
Ширина обочины	метров	2,5

1	2	3
Ширина земляного полотна	метров	12,00
Тип дорожной одежды и вид покрытия	–	капитальный, асфальтобетон

В соответствии с Федеральным законом от 02.11.2007 № 257-ФЗ «Об автомобильных дорогах и о дорожной деятельности в Российской Федерации и о внесении изменений в отдельные законодательные акты Российской Федерации» для полосы отвода линейного объекта установлена граница зоны с особыми условиями использования территории – придорожная полоса.

Координаты поворотных точек границ устанавливаемой придорожной полосы линейного объекта представлены в таблице № 3.

Таблица № 3

№ точки	X	Y
1	2	3
Контур 1		
1	403884,11	1406927,94
2	403895,35	1406919,47
3	403900,84	1406915,68
4	403900,58	1406899,01
5	403924,29	1406899,49
6	403941,03	1406887,62
7	403946,52	1406883,83
8	403965,17	1406875,05
9	403987,65	1406864,48
10	404003,13	1406857,19
11	404063,64	1406842,44
12	404121,68	1406837,34
13	404173,97	1406837,20
14	404224,29	1406836,32
15	404275,15	1406836,85
16	404288,46	1406837,06
17	404288,66	1406837,06
18	404325,53	1406837,63
19	404372,34	1406838,78
20	404419,82	1406833,35
21	404472,27	1406829,60
22	404525,35	1406828,78
23	404577,03	1406830,99
24	404628,32	1406833,14
25	404677,39	1406837,77

1	2	3
26	404724,97	1406838,04
27	404745,49	1406837,99
28	404762,62	1406837,93
29	404774,89	1406837,89
30	404785,88	1406837,92
31	404812,62	1406830,66
32	404829,62	1406830,30
33	404832,51	1406838,13
34	404875,16	1406838,72
35	404924,41	1406838,57
36	404974,16	1406837,76
37	405025,20	1406837,09
38	405055,21	1406836,96
39	405060,26	1406827,49
40	405070,26	1406827,55
41	405075,21	1406836,97
42	405124,81	1406837,26
43	405166,03	1406834,40
44	405204,91	1406826,22
45	405241,24	1406811,26
46	405274,90	1406790,43
47	405304,40	1406764,16
48	405329,27	1406733,15
49	405348,76	1406698,62
50	405362,06	1406661,18
51	405368,10	1406628,45
52	405369,51	1406620,76
53	405372,29	1406575,92
54	405373,05	1406527,15
55	405373,88	1406476,97
56	405375,01	1406426,95
57	405375,90	1406377,41
58	405376,13	1406328,11
59	405375,62	1406279,29
60	405373,48	1406229,20
61	405372,84	1406175,98
62	405376,48	1406115,36
63	405383,61	1406065,32
64	405396,88	1406011,28
65	405406,21	1405983,36
66	405398,54	1405975,09
67	405405,56	1405955,24

1	2	3
68	405416,79	1405954,16
69	405430,76	1405923,79
70	405439,35	1405905,49
71	405461,12	1405867,78
72	405467,37	1405856,97
73	405499,56	1405811,05
74	405535,89	1405768,15
75	405575,90	1405729,26
76	405617,94	1405694,46
77	405661,61	1405662,22
78	405707,92	1405633,07
79	405756,44	1405607,39
80	405783,24	1405595,87
81	405797,25	1405589,84
82	405806,72	1405585,75
83	405858,49	1405567,60
84	405912,22	1405553,51
85	405967,25	1405544,41
86	406021,59	1405540,25
87	406074,14	1405538,97
88	406124,69	1405539,32
89	406174,52	1405539,13
90	406224,71	1405539,13
91	406250,66	1405539,24
92	406272,03	1405538,22
93	406298,20	1405536,88
94	406323,83	1405535,85
95	406365,06	1405536,24
96	406380,69	1405536,31
97	406423,09	1405535,52
98	406448,13	1405534,50
99	406454,18	1405534,04
100	406458,87	1405529,89
101	406461,77	1405513,59
102	406465,07	1405497,05
103	406460,24	1405489,36
104	406464,96	1405478,54
105	406473,24	1405475,92
106	406487,02	1405451,11
107	406509,05	1405423,03
108	406535,36	1405399,09
109	406564,46	1405379,26

1	2	3
110	406596,05	1405364,46
111	406626,18	1405355,05
112	406652,40	1405348,71
113	406654,11	1405348,29
114	406655,58	1405345,34
115	406650,56	1405317,83
116	406642,15	1405282,10
117	406631,47	1405193,69
118	406625,30	1405159,96
Контур 2		
119	406746,80	1405134,23
120	406766,39	1405208,90
121	406771,84	1405233,92
122	406789,67	1405294,70
123	406818,95	1405423,56
124	406823,66	1405442,07
125	406825,68	1405442,16
126	406826,89	1405446,24
127	406831,71	1405450,55
128	406840,85	1405450,30
129	406867,28	1405449,77
130	406891,49	1405449,41
131	406917,98	1405449,24
132	406937,15	1405450,30
133	406938,75	1405450,18
134	407018,17	1405444,20
135	407045,11	1405447,84
136	407064,83	1405447,63
137	407145,61	1405441,46
138	407192,01	1405449,38
139	407234,92	1405477,12
140	407243,06	1405487,42
141	407260,31	1405513,59
142	407269,68	1405516,68
143	407274,49	1405530,34
144	407269,14	1405538,63
145	407269,15	1405554,26
146	407270,60	1405561,92
147	407294,42	1405570,60
148	407322,69	1405583,04
149	407336,20	1405589,94
150	407342,99	1405592,70

1	2	3
151	407391,83	1405617,10
152	407416,12	1405631,11
153	407439,77	1405645,96
154	407462,75	1405662,17
155	407488,26	1405682,35
156	407523,29	1405712,48
157	407536,36	1405706,31
158	407543,81	1405713,60
159	407538,62	1405726,09
160	407562,71	1405752,33
161	407577,22	1405769,08
162	407598,63	1405794,07
163	407614,14	1405812,63
164	407629,50	1405807,38
165	407646,96	1405804,19
166	407661,98	1405803,12
167	407678,57	1405802,92
168	407728,63	1405802,22
Контур 3		
169/1	407731,44	1405879,09
169/2	407758,09	1405881,91
169/3	407792,13	1405874,22
169/4	407816,35	1405862,85
170	407817,51	1405853,96
171	407825,49	1405849,87
172	407833,13	1405854,21
173	407866,55	1405845,55
174	407872,30	1405845,14
175	407885,75	1405835,49
176	407890,86	1405830,89
177	407892,44	1405829,66
178	407904,60	1405820,31
179	407921,15	1405807,61
180	407935,94	1405796,30
181	407945,83	1405788,77
182	407945,83	1405788,67
183	407962,71	1405775,93
184	407985,49	1405758,71
185	407988,98	1405755,20
186	407988,07	1405751,43
187	407991,67	1405748,75
188	407992,63	1405750,34

1	2	3
189	407994,58	1405751,87
190	408001,23	1405746,92
191	408016,04	1405735,78
192	408044,98	1405714,23
193	408064,96	1405699,41
194	408104,50	1405669,69
195	408143,68	1405639,54
196	408146,82	1405637,08
197	408169,96	1405618,90
198	408182,37	1405609,04
199	408193,09	1405600,48
200	408222,36	1405577,44
201	408243,71	1405561,36
202	408262,76	1405548,11
203	408292,91	1405528,94
204	408297,79	1405524,55
205	408296,92	1405519,60
206	408300,86	1405517,52
207	408303,87	1405520,18
208	408310,33	1405518,49
209	408312,01	1405517,65
210	408322,26	1405508,98
169/1	407731,44	1405879,09
169/2	407758,09	1405881,91
169/3	407792,13	1405874,22
169/4	407816,35	1405862,85
170	407817,51	1405853,96
171	407825,49	1405849,87
172	407833,13	1405854,21
173	407866,55	1405845,55
174	407872,30	1405845,14
175	407885,75	1405835,49
176	407890,86	1405830,89
177	407892,44	1405829,66
178	407904,60	1405820,31
179	407921,15	1405807,61
180	407935,94	1405796,30
181	407945,83	1405788,77
182	407945,83	1405788,67
183	407962,71	1405775,93
184	407985,49	1405758,71
185	407988,98	1405755,20

1	2	3
186	407988,07	1405751,43
187	407991,67	1405748,75
188	407992,63	1405750,34
189	407994,58	1405751,87
190	408001,23	1405746,92
191	408016,04	1405735,78
192	408044,98	1405714,23
193	408064,96	1405699,41
194	408104,50	1405669,69
195	408143,68	1405639,54
196	408146,82	1405637,08
197	408169,96	1405618,90
198	408182,37	1405609,04
199	408193,09	1405600,48
200	408222,36	1405577,44
201	408243,71	1405561,36
202	408262,76	1405548,11
203	408292,91	1405528,94
204	408297,79	1405524,55
205	408296,92	1405519,60
206	408300,86	1405517,52
207	408303,87	1405520,18
208	408310,33	1405518,49
209	408312,01	1405517,65
210	408322,26	1405508,98
Контур 4		
211	408358,62	1405490,54
212	408363,06	1405488,75
213	408385,28	1405481,13
214	408421,06	1405469,16
215	408484,14	1405460,95
216	408499,89	1405459,92
217	408504,96	1405450,78
218	408515,71	1405450,69
219	408520,91	1405461,25
220	408561,88	1405464,80
221	408593,98	1405466,75
222	408628,92	1405472,89
223	408644,29	1405474,99
224	408646,67	1405475,30
225	408665,03	1405477,66
226	408692,50	1405481,56

1	2	3
227	408740,93	1405487,10
228	408789,53	1405490,66
229	408839,35	1405493,89
230	408854,70	1405494,97
231	408890,56	1405498,58
232	408901,91	1405499,62
233	408939,51	1405502,69
234	408948,63	1405503,37
235	408989,26	1405506,53
236	409039,76	1405510,31
237	409075,80	1405514,03
238	409088,94	1405514,60
239	409137,77	1405519,94
240	409149,93	1405520,03
241	409155,13	1405520,67
242	409166,40	1405522,04
243	409177,53	1405523,67
244	409235,79	1405533,70
Контур 5		
245	409227,47	1405629,02
246	409221,25	1405637,14
247	409222,28	1405650,50
248	409224,06	1405688,82
249	409224,48	1405739,20
250	409226,05	1405789,30
251	409226,23	1405839,72
252	409226,98	1405889,56
253	409227,42	1405936,14
254	409230,59	1405955,11
255	409232,38	1405959,92
256	409234,28	1405965,33
257	409243,33	1405980,85
258	409251,75	1405988,92
259	409261,83	1405985,39
260	409269,76	1405989,65
261	409268,52	1406011,50
262	409357,90	1406047,76
263	409380,40	1406057,56
264	409390,14	1406058,86
265	409396,46	1406061,15
Контур 6		
266	409296,09	1406155,99

1	2	3
267	409228,31	1406136,22
268	409209,18	1406123,32
269	409196,98	1406132,10
270	409187,35	1406126,94
271	409181,70	1406110,89
272	409152,00	1406090,48
273	409133,06	1406051,59
274	409066,75	1406030,00
275	409073,43	1405944,11
276/1	409072,85	1405940,03
276/2	409070,93	1405848,05
276/3	409077,88	1405840,52
276/4	409075,63	1405792,19
277	409071,17	1405644,68
278	409063,49	1405643,47
279	409028,29	1405640,48
280	408978,65	1405636,10
281	408941,14	1405633,10
Контур 7		
284	408846,22	1405630,63
285	408779,33	1405623,82
286	408725,76	1405613,14
287	408679,01	1405608,81
288	408648,76	1405605,81
289	408637,71	1405600,55
290	408623,01	1405598,64
291	408616,40	1405597,81
292	408579,43	1405593,75
293	408556,84	1405591,62
294	408524,81	1405588,36
295	408517,71	1405605,70
296	408512,28	1405606,10
297	408498,67	1405605,89
298	408487,23	1405597,15
299	408451,09	1405600,93
300	408406,11	1405618,47
301	408377,26	1405621,41
302	408368,46	1405625,36
303	408346,11	1405636,77
304	408336,26	1405641,68
305	408320,24	1405660,29
306	408308,49	1405668,77


1	2	3
307	408302,17	1405664,84
308	408292,81	1405671,54
309	408280,44	1405681,03
310	408264,08	1405693,53
Контур 8		
311	408219,57	1405730,48
312	408177,10	1405764,45
313	408162,20	1405774,96
314	408098,70	1405815,99
315	408071,65	1405836,69
316	408033,14	1405866,08
317	408005,25	1405887,39
318	407977,38	1405908,67
319	407960,18	1405921,75
320	407943,33	1405934,60
321	407939,75	1405947,69
322	407919,12	1405968,09
323	407913,05	1405971,91
324	407896,40	1405983,03
325	407911,75	1406024,31
326	407908,33	1406026,06
327	407871,28	1405994,02
328	407841,37	1406005,45
329	407835,98	1406007,44
330	407828,28	1406010,35
331	407763,26	1406017,83
332	407699,70	1406012,72
333	407675,59	1406006,03
334	407652,42	1405999,61
335	407640,93	1405994,74
336	407613,35	1405980,15
Контур 9		
337	407510,11	1405895,74
338	407499,45	1405881,17
339	407497,60	1405878,62
340	407467,38	1405843,99
341	407444,92	1405821,19
342	407435,11	1405824,12
343	407428,23	1405817,36
344	407429,58	1405808,96
345	407399,93	1405782,73
346	407382,76	1405769,39

1	2	3
347	407364,40	1405756,14
348	407345,80	1405743,51
349	407327,45	1405732,16
350	407287,91	1405711,15
351	407246,40	1405693,50
352	407232,57	1405688,47
353	407220,48	1405685,23
354	407207,35	1405682,08
355	407181,07	1405676,80
356	407166,78	1405674,01
357	407163,76	1405673,49
358	407119,36	1405668,99
359	407100,67	1405668,58
360	407100,45	1405672,50
361	407097,16	1405720,78
362	407097,37	1405744,06
363	407097,39	1405769,53
364	407097,22	1405786,81
365	407098,52	1405792,02
366	407100,28	1405799,11
367	407120,93	1405813,38
Контур 10		
368	406787,90	1405921,55
369	406785,97	1405914,17
370	406770,55	1405852,37
371	406769,04	1405840,37
372	406764,12	1405803,70
373	406755,57	1405771,75
374	406756,56	1405768,88
375	406755,30	1405762,76
376	406752,32	1405760,18
377	406749,65	1405748,35
378	406748,89	1405745,02
379	406655,35	1405746,08
380	406625,60	1405746,42
381	406490,23	1405747,95
382	406448,78	1405748,40
383	406387,85	1405749,10
384	406339,08	1405724,80
385	406306,02	1405686,53
386	406303,08	1405679,60
387	406287,11	1405670,04

1	2	3
388	406263,16	1405670,20
389	406226,10	1405669,24
390	406176,08	1405670,42
391	406125,93	1405671,49
392	406075,94	1405672,33
393	406027,55	1405673,30
394	405981,58	1405676,11
395	405951,39	1405680,17
396	405937,59	1405682,58
397	405924,91	1405685,01
398	405912,48	1405687,69
399	405900,15	1405690,66
400	405885,58	1405694,56
401	405871,76	1405698,64
402	405857,99	1405703,11
403	405845,16	1405707,62
404	405835,46	1405711,32
405	405826,94	1405714,56
406	405822,09	1405716,58
407	405815,42	1405719,36
408	405804,05	1405724,48
409	405792,68	1405730,01
410	405781,33	1405735,85
411	405770,11	1405741,98
412	405758,36	1405748,76
413	405747,17	1405755,60
414	405733,63	1405764,68
415	405698,61	1405792,35
416	405666,58	1405822,79
417	405637,33	1405856,25
418	405610,59	1405892,04
419	405593,59	1405918,87
420	405586,77	1405929,64
421	405565,05	1405970,70
422	405549,21	1406004,39
423	405556,53	1406012,52
424	405549,78	1406030,27
425	405538,75	1406031,42
426	405530,27	1406054,10
427	405519,21	1406094,52
428	405510,59	1406138,55
429	405504,85	1406183,93

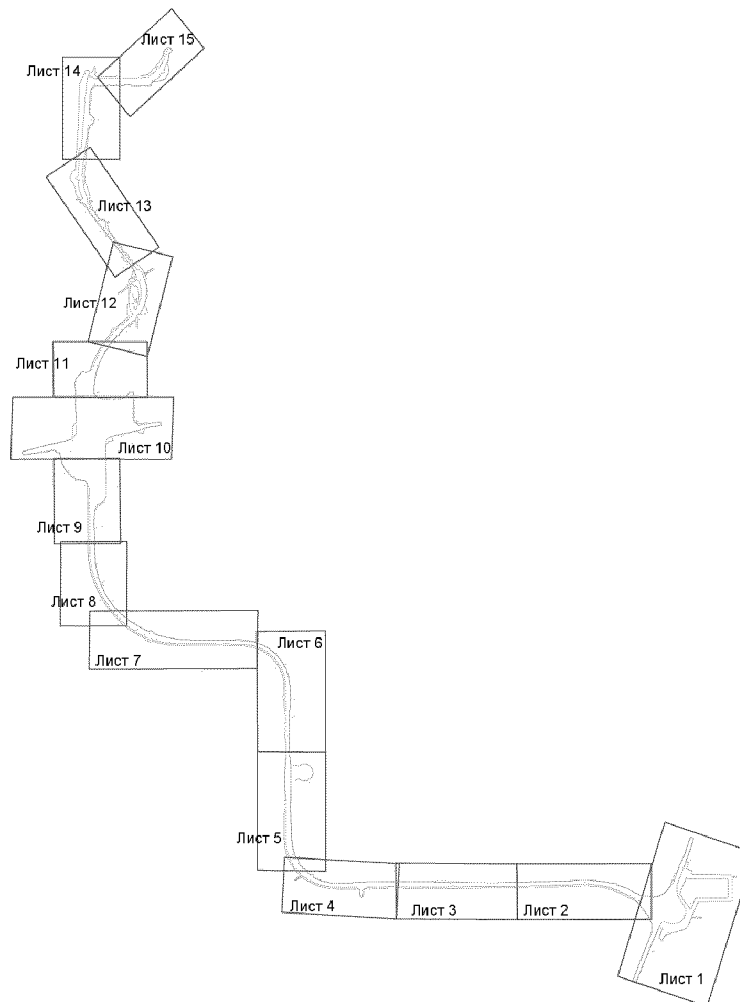
1	2	3
430	405501,51	1406231,62
431	405498,58	1406280,68
432	405496,75	1406329,38
433	405496,34	1406378,42
434	405496,38	1406428,40
435	405496,03	1406478,63
436/1	405495,53	1406541,36
436/2	405502,46	1406569,63
437/1	405502,69	1406578,30
437/2	405494,90	1406590,57
438	405493,49	1406634,14
439	405483,74	1406694,88
440	405463,96	1406751,28
441	405434,59	1406804,13
442	405396,54	1406851,76
443	405350,78	1406892,25
444	405304,67	1406920,73

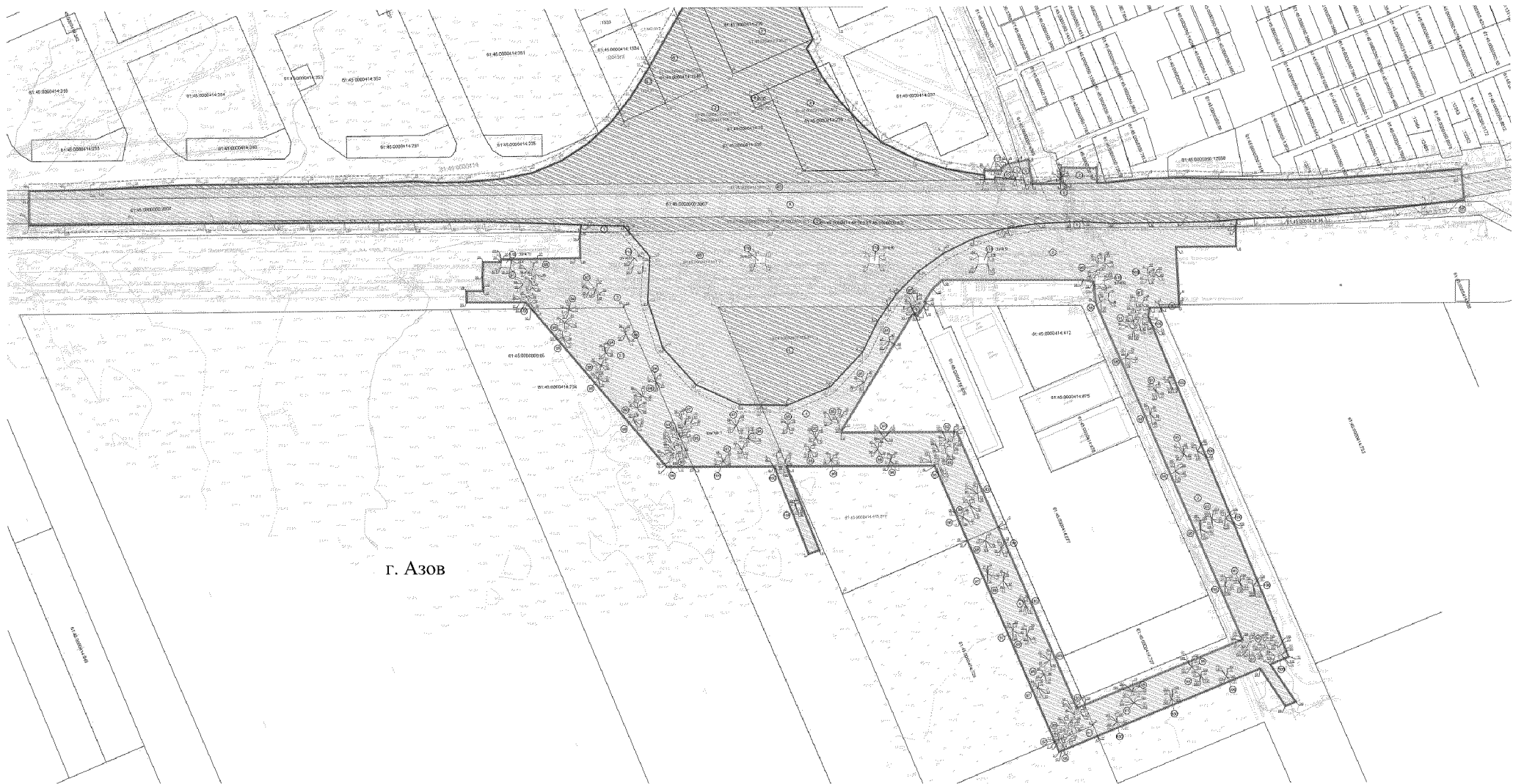
Начальник управления  
документационного обеспечения  
Правительства Ростовской области















В.В. Лозин

**ЧЕРТЕЖ**  
межевания территории размещения линейного объекта «Строительство подъезда  
от автомобильной дороги г. Азов – с. Александровка – ст. Староминская (до границы Краснодарского края) к морскому порту Азов»

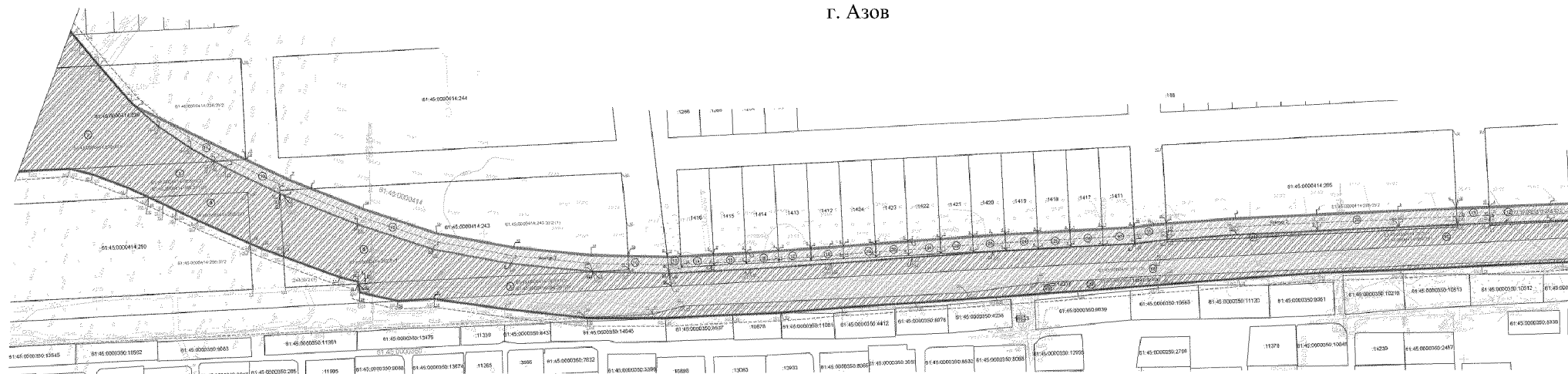















## Условные обозначения:

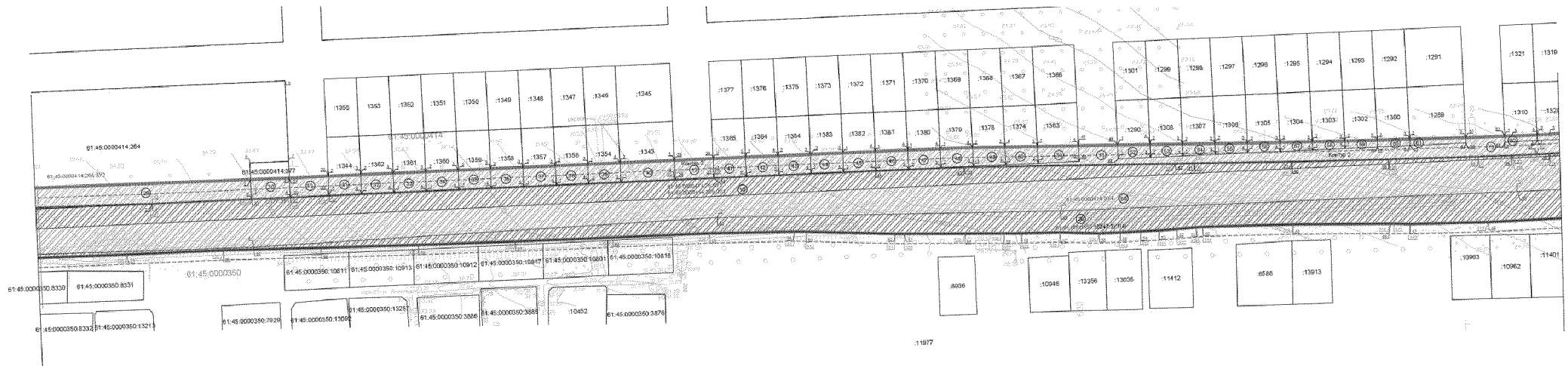
-  – граница подготовки проекта межевания;
-  – граница и номер характерной точки отвода линейного объекта;
-  – красная линия, установленная в проекте планировки;
-  – линия отступа от красных линий в целях определения мест допустимого размещения зданий, строений, сооружений;
-  – граница и кадастровый номер земельного участка;
-  – граница и номер кадастрового квартала;
-  – граница образуемого и (или) изменяемого земельного участка, условный номер образуемого земельного участка, в том числе в отношении которого предполагается его резервирование и (или) изъятие для государственных нужд;
-  – граница земельного участка (части земельного участка), образуемого на период строительства линейного объекта;
-  – земельный участок, образуемый из земель, государственная собственность на которые не разграничена;
-  – земельный участок, образуемый из земельных участков, сведения о которых содержатся в ЕГРН;
-  – земельный участок, образуемый на период строительства линейного объекта;
-  – земельный участок существующей автомобильной дороги.

г. Азов














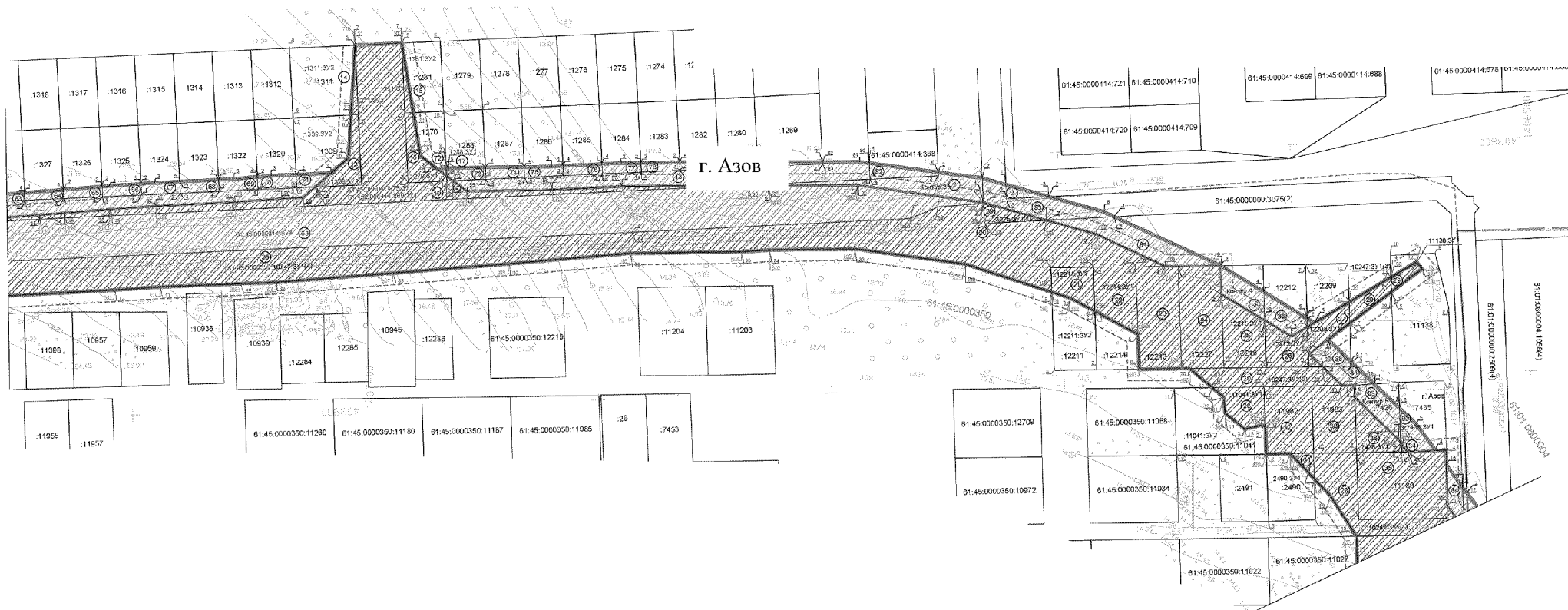
## Условные обозначения:

-  — граница подготовки проекта межевания;
-  — граница и номер характерной точки отвода линейного объекта;
-  — красная линия, установленная в проекте планировки;
-  — линия отступа от красных линий в целях определения мест допустимого размещения зданий, строений, сооружений;
-  — граница и кадастровый номер земельного участка;
-  — граница и номер кадастрового квартала;
-  — граница образуемого и (или) изменяемого земельного участка, условный номер образуемого земельного участка, в том числе в отношении которого предполагается его резервирование и (или) изъятие для государственных нужд;
-  — граница земельного участка (части земельного участка), образуемого на период строительства линейного объекта;
-  — земельный участок, образуемый из земель, государственная собственность на которые не разграничена;
-  — земельный участок, образуемый из земельных участков, сведения о которых содержатся в ЕГРН;
-  — земельный участок, образуемый на период строительства линейного объекта.















## Условные обозначения:

-  — граница подготовки проекта межевания;
-  — граница и номер характерной точки отвода линейного объекта;
-  — красная линия, установленная в проекте планировки;
-  — линия отступа от красных линий в целях определения мест допустимого размещения зданий, строений, сооружений;
-  — граница и кадастровый номер земельного участка;
-  — граница и номер кадастрового квартала;
-  — граница образуемого и (или) изменяемого земельного участка, условный номер образуемого земельного участка, в том числе в отношении которого предполагается его резервирование и (или) изъятие для государственных нужд;
-  — граница земельного участка (части земельного участка), образуемого на период строительства линейного объекта;
-  — земельный участок, образуемый из земель, государственная собственность на которые не разграничена;
-  — земельный участок, образуемый из земельных участков, сведения о которых содержатся в ЕГРН;
-  — земельный участок, образуемый на период строительства линейного объекта.














## Условные обозначения:

-  – граница подготовки проекта межевания;
-  – граница и номер характерной точки отвода линейного объекта;
-  – красная линия, установленная в проекте планировки;
-  – линия отступа от красных линий в целях определения мест допустимого размещения зданий, строений, сооружений;
-  – граница населенного пункта;
-  – граница и кадастровый номер земельного участка;
-  – граница и номер кадастрового квартала;
-  – граница образуемого и (или) изменяемого земельного участка, условный номер образуемого земельного участка, в том числе в отношении которого предполагается его резервирование и (или) изъятие для государственных нужд;
-  – граница земельного участка (части земельного участка), образуемого на период строительства линейного объекта;
-  – земельный участок, образуемый из земель, государственная собственность на которые не разграничена;
-  – земельный участок, образуемый из земельных участков, сведения о которых содержатся в ЕГРН;
-  – земельный участок, образуемый на период строительства линейного объекта.





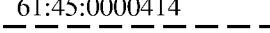
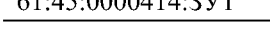





## Условные обозначения:

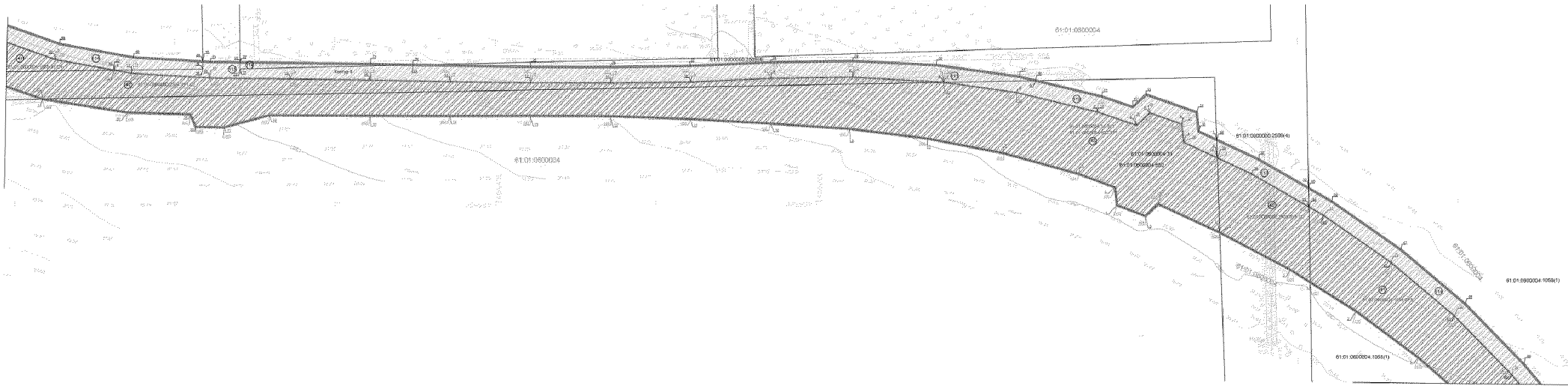
-  – граница подготовки проекта межевания;
-  – граница и номер характерной точки отвода линейного объекта;
-  – красная линия, установленная в проекте планировки;
-  – линия отступа от красных линий в целях определения мест допустимого размещения зданий, строений, сооружений;
-  – граница населенного пункта;
-  – граница и кадастровый номер земельного участка;
-  – граница и номер кадастрового квартала;
-  – граница образуемого и (или) изменяемого земельного участка, условный номер образуемого земельного участка, в том числе в отношении которого предполагается его резервирование и (или) изъятие для государственных нужд;
-  – граница земельного участка (части земельного участка), образуемого на период строительства линейного объекта;
-  – земельный участок, образуемый из земельных участков, сведения о которых содержатся в ЕГРН;
-  – земельный участок, образуемый на период строительства линейного объекта.





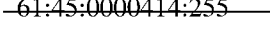





## Условные обозначения:

-  – граница подготовки проекта межевания;
-  – граница и номер характерной точки отвода линейного объекта;
-  – граница населенного пункта;
-  – граница и кадастровый номер земельного участка;
-  – граница и номер кадастрового квартала;
-  – граница образуемого и (или) изменяемого земельного участка, условный номер образуемого земельного участка, в том числе в отношении которого предполагается его резервирование и (или) изъятие для государственных нужд;
-  – граница земельного участка (части земельного участка), образуемого на период строительства линейного объекта;
-  – земельный участок, образуемый из земельных участков, сведения о которых содержатся в ЕГРН;
-  – земельный участок, образуемый на период строительства линейного объекта.

Азовский район  
Кагальницкое сельское поселение



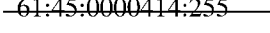







## Условные обозначения:

-  – граница подготовки проекта межевания;
-  – граница и номер характерной точки отвода линейного объекта;
-  – граница и кадастровый номер земельного участка;
-  – граница и номер кадастрового квартала;
-  – граница образуемого и (или) изменяемого земельного участка, условный номер образуемого земельного участка, в том числе в отношении которого предполагается его резервирование и (или) изъятие для государственных нужд;
-  – граница земельного участка (части земельного участка) образуемого на период строительства линейного объекта;
-  – земельный участок, образуемый из земельных участков, сведения о которых содержатся в ЕГРН;
-  – земельный участок, образуемый на период строительства линейного объекта.



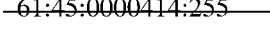







## Условные обозначения:

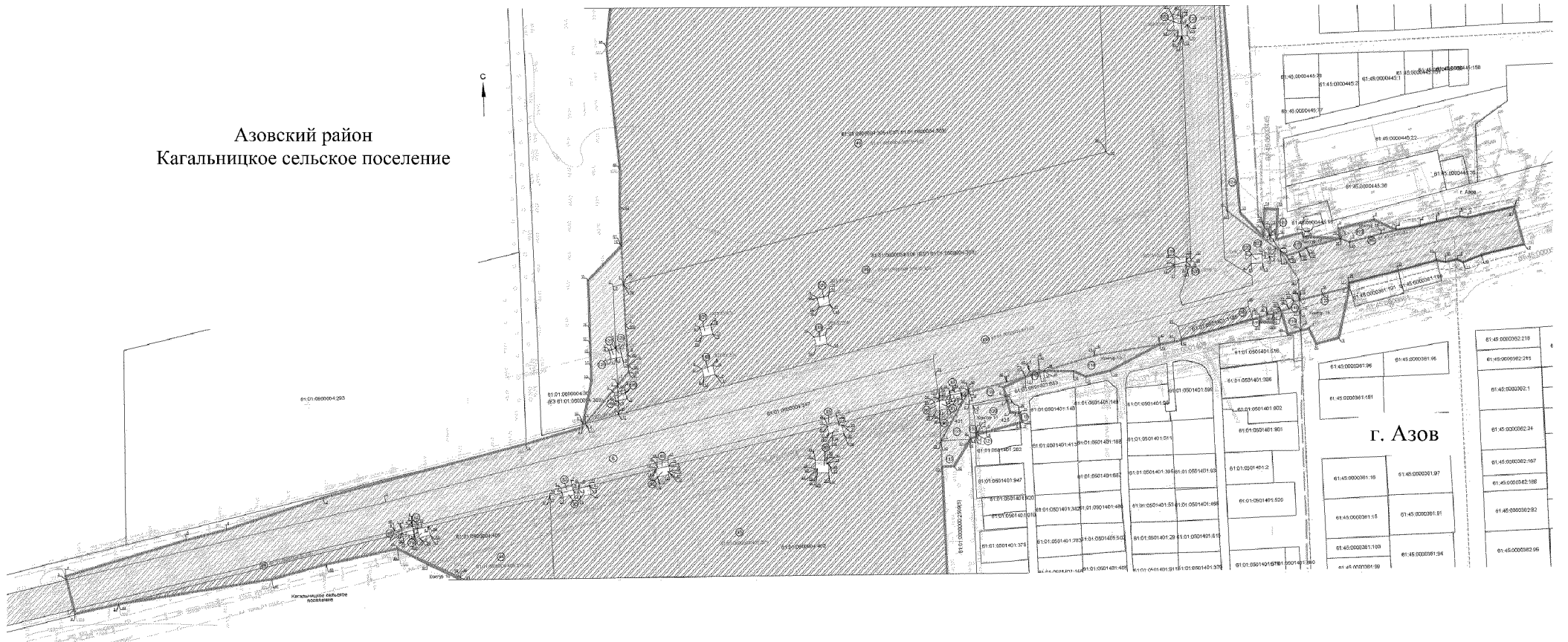
-  – граница подготовки проекта межевания;
-  – граница и номер характерной точки отвода линейного объекта;
-  – граница и кадастровый номер земельного участка;
-  – граница и номер кадастрового квартала;
-  – граница образуемого и (или) изменяемого земельного участка, условный номер образуемого земельного участка, в том числе в отношении которого предполагается его резервирование и (или) изъятие для государственных нужд;
-  – граница земельного участка (части земельного участка), образуемого на период строительства линейного объекта;
-  – земельный участок, образуемый из земельных участков, сведения о которых содержатся в ЕГРН;
-  – земельный участок, образуемый на период строительства линейного объекта.
















## Условные обозначения:

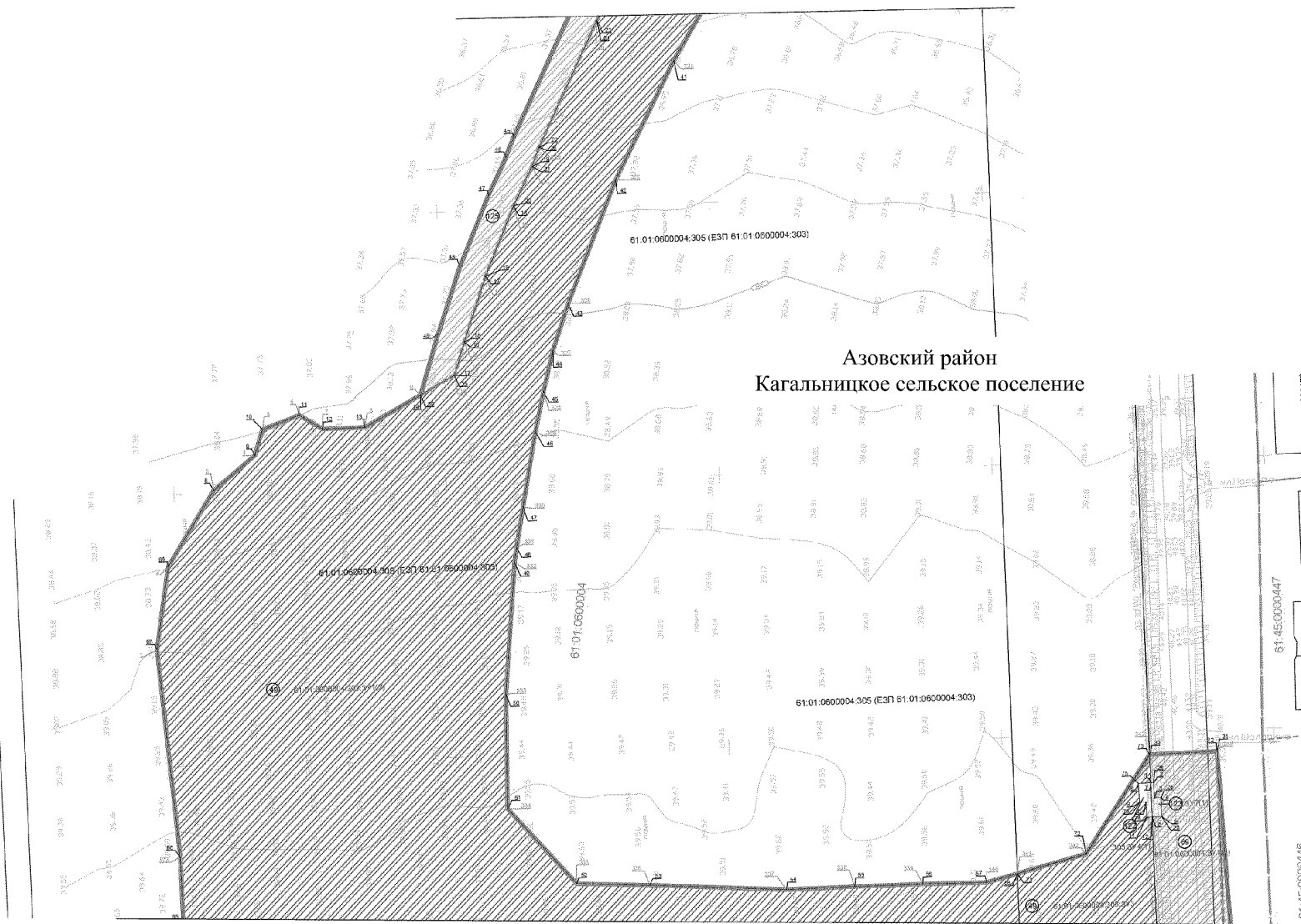
-  – граница подготовки проекта межевания;
-  – граница и номер характерной точки отвода линейного объекта;
-  – граница и кадастровый номер земельного участка;
-  – граница и номер кадастрового квартала;
-  – граница образуемого и (или) изменяемого земельного участка, условный номер образуемого земельного участка, в том числе в отношении которого предполагается его резервирование и (или) изъятие для государственных нужд;
-  – граница земельного участка (части земельного участка), образуемого на период строительства линейного объекта;
-  – земельный участок, образуемый из земельных участков, сведения о которых содержатся в ЕГРН;
-  – земельный участок, образуемый на период строительства линейного объекта.

Азовский район  
Кагальницкое сельское поселение





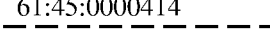
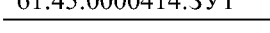






## Условные обозначения:

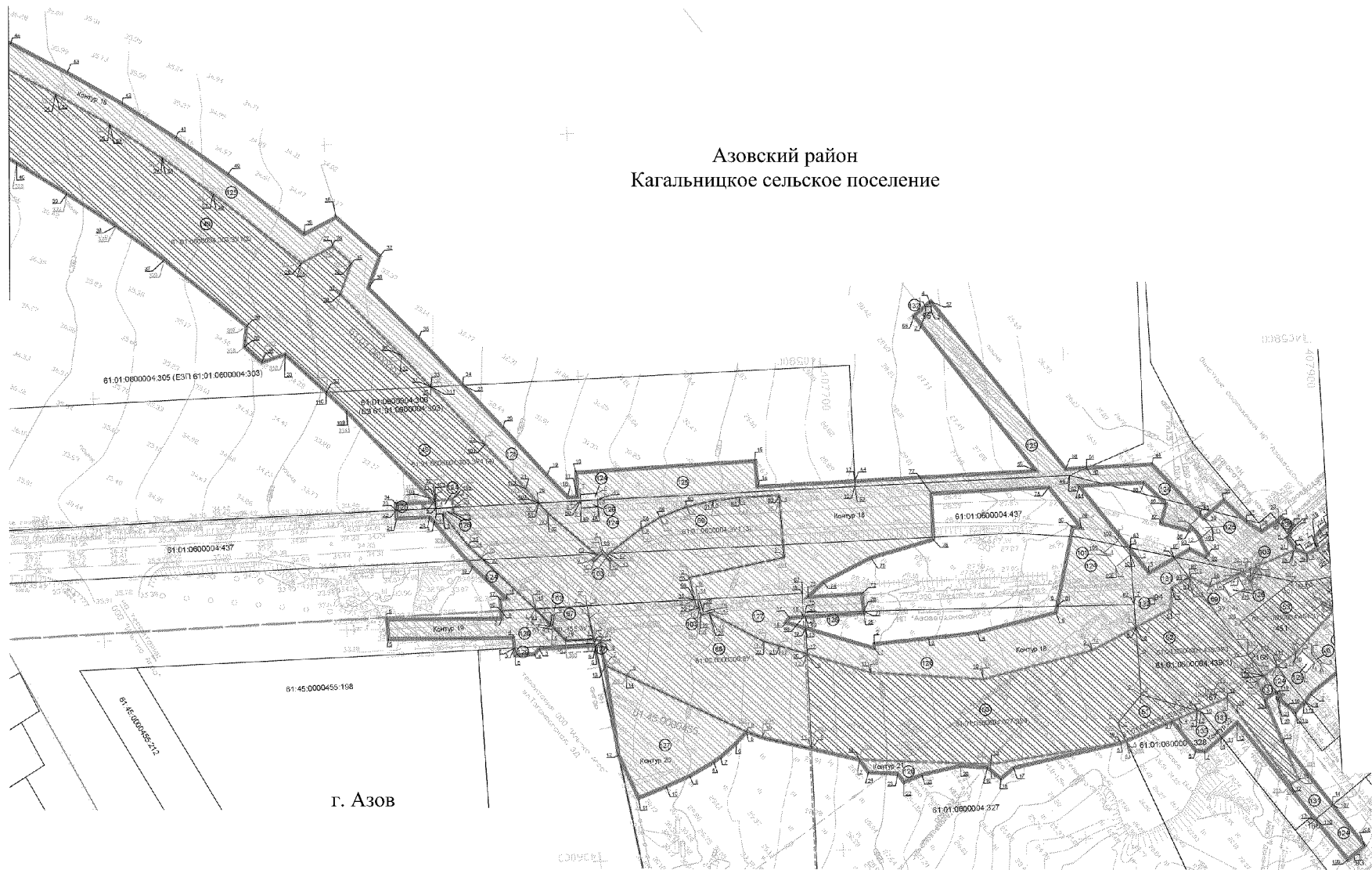
-  – граница подготовки проекта межевания;
-  – граница и номер характерной точки отвода линейного объекта;
-  – красная линия, установленная в проекте планировки;
-  – линия отступа от красных линий в целях определения мест допустимого размещения зданий, строений, сооружений;
-  – граница населенного пункта;
-  – граница и кадастровый номер земельного участка;
-  – граница и номер кадастрового квартала;
-  – граница образуемого и (или) изменяемого земельного участка, условный номер образуемого земельного участка, в том числе в отношении которого предполагается его резервирование и (или) изъятие для государственных нужд;
-  – граница земельного участка (части земельного участка), образуемого на период строительства линейного объекта;
-  – земельный участок, образуемый из земель, государственная собственность на которые не разграничена;
-  – земельный участок, образуемый из земельных участков, сведения о которых содержатся в ЕГРН;
-  – земельный участок, образуемый на период строительства линейного объекта;
-  – земельный участок существующей автомобильной дороги.















## Условные обозначения:

-  – граница подготовки проекта межевания;
-  – граница и номер характерной точки отвода линейного объекта;
-  – граница населенного пункта;
-  – граница и кадастровый номер земельного участка;
-  – граница и номер кадастрового квартала;
-  – граница образуемого и (или) изменяемого земельного участка, условный номер образуемого земельного участка, в том числе в отношении которого предполагается его резервирование и (или) изъятие для государственных нужд;
-  – граница земельного участка (части земельного участка), образуемого на период строительства линейного объекта;
-  – земельный участок, образуемый из земель, государственная собственность на которые не разграничена;
-  – земельный участок, образуемый из земельных участков, сведения о которых содержатся в ЕГРН;
-  – земельный участок, образуемый на период строительства линейного объекта.

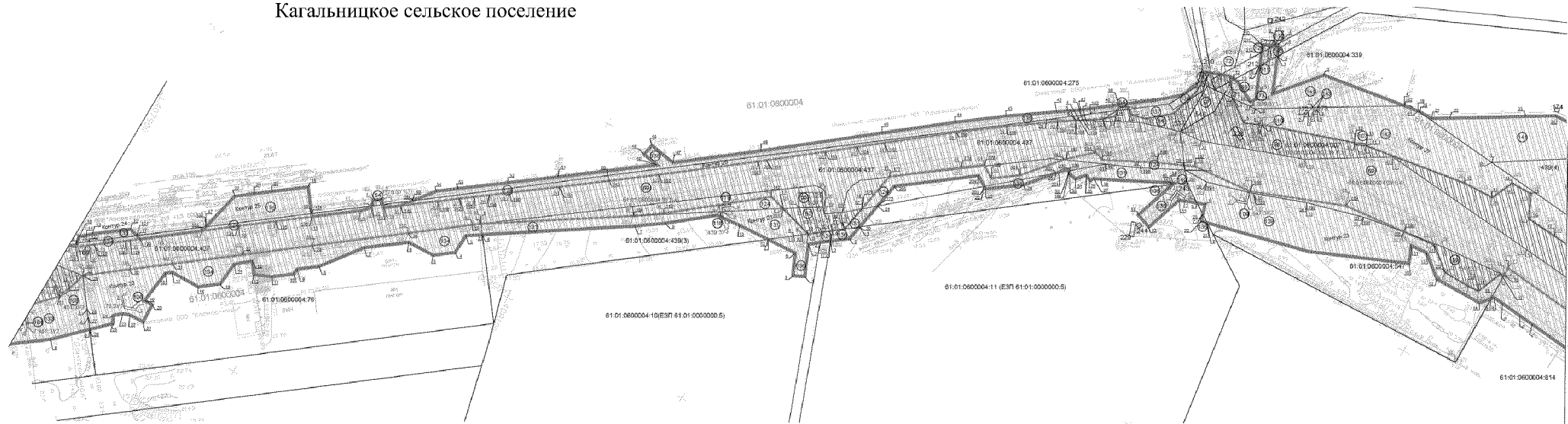
Азовский район  
Кагальницкое сельское поселение





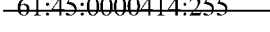
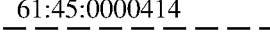





## Условные обозначения:

-  – граница подготовки проекта межевания;
-  – граница и номер характерной точки отвода линейного объекта;
-  – красная линия, установленная в проекте планировки;
-  – линия отступа от красных линий в целях определения мест допустимого размещения зданий, строений, сооружений;
-  – граница населенного пункта;
-  – граница и кадастровый номер земельного участка;
-  – граница и номер кадастрового квартала;
-  – граница образуемого и (или) изменяемого земельного участка, условный номер образуемого земельного участка, в том числе в отношении которого предполагается его резервирование и (или) изъятие для государственных нужд;
-  – граница земельного участка (части земельного участка), образуемого на период строительства линейного объекта;
-  – земельный участок, образуемый из земель, государственная собственность на которые не разграничена;
-  – земельный участок, образуемый из земельных участков, сведения о которых содержатся в ЕГРН;
-  – земельный участок, образуемый на период строительства линейного объекта.

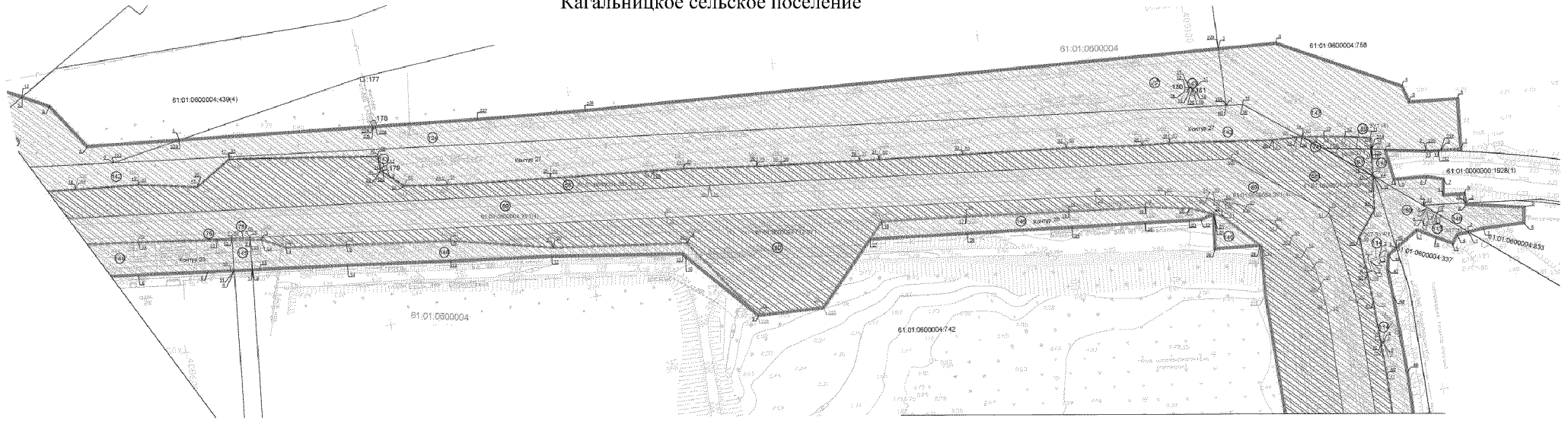
Азовский район  
Кагальницкое сельское поселение





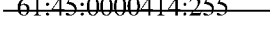






## Условные обозначения:

-  – граница подготовки проекта межевания;
-  – граница и номер характерной точки отвода линейного объекта;
-  – граница и кадастровый номер земельного участка;
-  – граница и номер кадастрового квартала;
-  – граница образуемого и (или) изменяемого земельного участка, условный номер образуемого земельного участка, в том числе в отношении которого предполагается его резервирование и (или) изъятие для государственных нужд;
-  – граница земельного участка (части земельного участка), образуемого на период строительства линейного объекта;
-  – земельный участок, образуемый из земель, государственная собственность на которые не разграничена;
-  – земельный участок, образуемый из земельных участков, сведения о которых содержатся в ЕГРН;
-  – земельный участок, образуемый на период строительства линейного объекта.

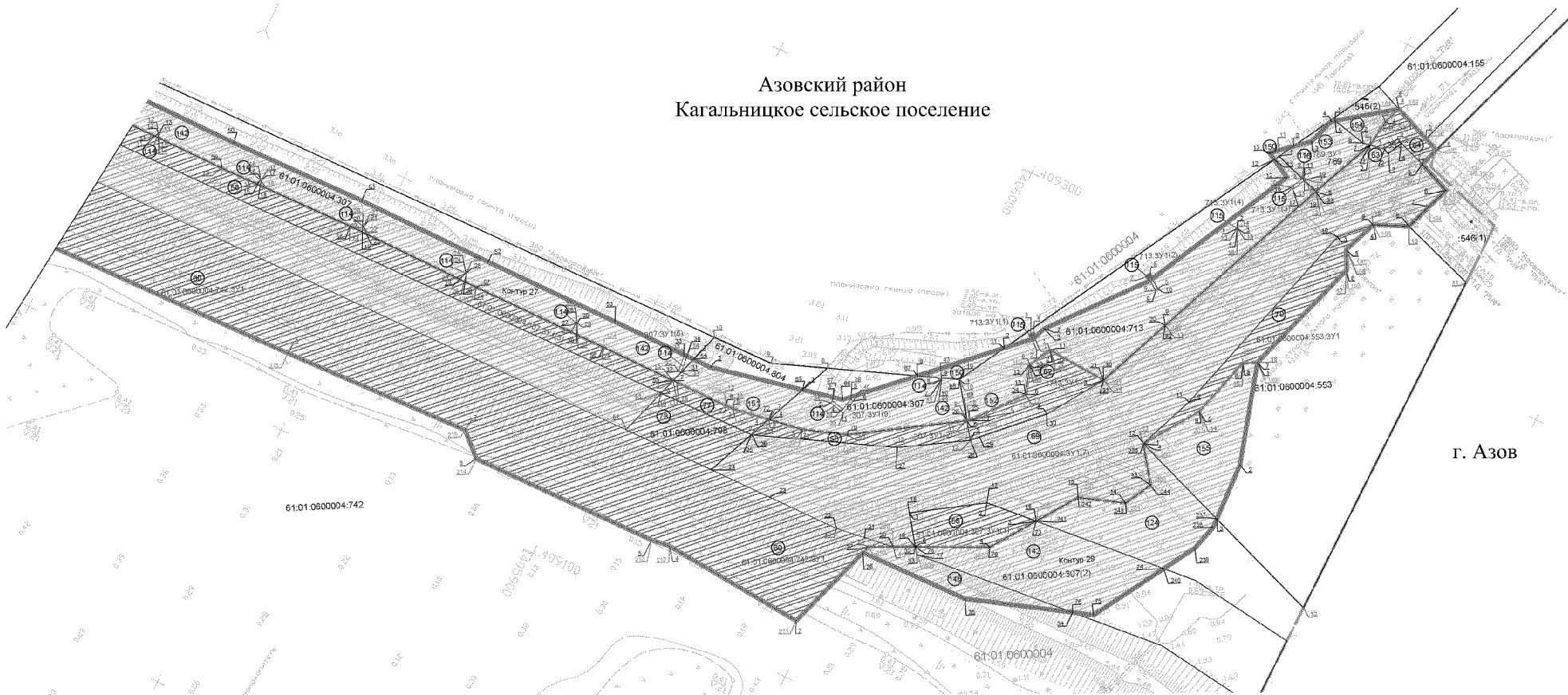
Азовский район  
Кагальницкое сельское поселение







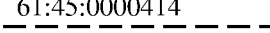
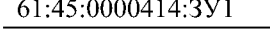




## Условные обозначения:

-  – граница подготовки проекта межевания;
-  – граница и номер характерной точки отвода линейного объекта;
-  – граница и кадастровый номер земельного участка;
-  – граница и номер кадастрового квартала;
-  – граница образуемого и (или) изменяемого земельного участка, условный номер образуемого земельного участка, в том числе в отношении которого предполагается его резервирование и (или) изъятие для государственных нужд;
-  – граница земельного участка (части земельного участка), образуемого на период строительства линейного объекта;
-  – земельный участок, образуемый из земель, государственная собственность на которые не разграничена;
-  – земельный участок, образуемый из земельных участков, сведения о которых содержатся в ЕГРН;
-  – земельный участок, образуемый на период строительства линейного объекта.

Азовский район  
Кагальницкое сельское поселение



## Условные обозначения:

-  – граница подготовки проекта межевания;
-  – граница и номер характерной точки отвода линейного объекта;
-  – граница населенного пункта;
-  – граница и кадастровый номер земельного участка;
-  – граница и номер кадастрового квартала;
-  – граница образуемого и (или) изменяемого земельного участка, условный номер образуемого земельного участка, в том числе в отношении которого предполагается его резервирование и (или) изъятие для государственных нужд;
-  – граница земельного участка (части земельного участка), образуемого на период строительства линейного объекта;
-  – земельный участок, образуемый из земель, государственная собственность на которые не разграничена;
-  – земельный участок, образуемый из земельных участков, сведения о которых содержатся в ЕГРН;
-  – земельный участок, образуемый на период строительства линейного объекта.

Начальник управления  
документационного обеспечения  
Правительства Ростовской области



В.В. Лозин

Приложение № 5  
к постановлению  
Правительства  
Ростовской области  
от 30.12.2021 № 1162

## ПОЯСНИТЕЛЬНАЯ ЗАПИСКА

к проекту межевания территории размещения линейного объекта  
«Строительство подъезда от автомобильной дороги г. Азов – с. Александровка –  
ст. Староминская (до границы Краснодарского края) к морскому порту Азов»

### 1. Общие положения

Проект межевания территории размещения линейного объекта «Строительство подъезда от автомобильной дороги г. Азов – с. Александровка – ст. Староминская (до границы Краснодарского края) к морскому порту Азов» (далее – проект межевания, линейный объект) подготовлен на основании проекта планировки территории.

Проект межевания разработан в целях установления границы полосы отвода линейного объекта.

Основными задачами проекта межевания территории являются: установление границ земельных участков, образуемых из земель, государственная собственность на которые не разграничена; установление границ земельных участков, образуемых с целью дальнейшего изъятия для государственных нужд Ростовской области; установление границ сервитута на период строительства линейного объекта.

Линейный объект расположен на территории Азовского района, в границах г. Азова и Кагальницкого сельского поселения.

В проекте межевания сформирована полоса отвода линейного объекта площадью 553 147 кв. метров.

Каталог координат поворотных точек границы полосы отвода линейного объекта приведен в таблице № 1.

Таблица № 1

№ точки	X	Y
1	2	3
1	407143,27	1405491,78
2	407173,48	1405496,94
3	407200,83	1405514,62
4	407213,15	1405530,20
5	407222,52	1405533,29
6	407227,33	1405546,95
7	407221,98	1405555,24
8	407221,99	1405570,87

1	2	3
9	407233,13	1405591,68
10	407239,96	1405604,43
11	407252,00	1405608,36
12	407275,78	1405617,02
13	407301,23	1405628,22
14	407315,36	1405635,44
15	407322,36	1405638,29
16	407368,14	1405661,16
17	407390,33	1405673,96
18	407412,05	1405687,59
19	407433,01	1405702,38
20	407453,29	1405718,09
21	407488,32	1405748,22
22	407501,39	1405742,05
23	407508,84	1405749,34
24	407503,65	1405761,83
25	407527,69	1405788,12
26	407539,26	1405801,62
27	407560,46	1405826,36
28	407576,41	1405845,46
29	407581,33	1405851,46
30	407584,90	1405855,80
31	407603,81	1405873,45
32	407604,97	1405873,50
33	407602,35	1405875,86
34	407603,02	1405876,60
35	407606,56	1405873,41
36	407609,64	1405876,95
37	407610,39	1405876,30
38	407608,07	1405873,63
39	407609,13	1405873,67
40	407623,06	1405863,94
41	407631,09	1405859,68
42	407642,15	1405855,90
43	407653,25	1405853,87
44	407664,07	1405853,10
45	407680,45	1405852,88
46	407681,39	1405878,62
47	407642,03	1405885,04
48	407644,09	1405896,87
49	407645,50	1405897,68
50	407646,08	1405900,70

1	2	3
51	407649,43	1405899,99
52	407671,38	1405912,72
53	407677,67	1405914,82
54	407688,94	1405918,70
55	407714,90	1405927,62
56	407761,04	1405932,50
57	407806,30	1405922,72
58	407824,79	1405914,04
59	407839,38	1405907,19
60	407840,30	1405898,46
61	407848,28	1405894,37
62	407855,92	1405898,71
63	407868,68	1405893,95
64	407873,16	1405896,99
65	407876,24	1405892,25
66	407875,40	1405891,70
67	407872,88	1405895,59
68	407869,83	1405893,52
69	407891,28	1405885,52
70	407896,50	1405887,00
71	407900,96	1405885,52
72	407908,38	1405880,11
73	407920,99	1405870,79
74	407922,96	1405869,27
75	407935,07	1405859,95
76	407951,55	1405847,30
77	407966,27	1405836,05
78	407981,07	1405824,78
79	407995,83	1405813,57
80	408014,69	1405799,33
81	408015,35	1405798,82
82	408018,84	1405795,31
83	408017,93	1405791,54
84	408021,53	1405788,86
85	408022,49	1405790,45
86	408024,44	1405791,98
87	408031,07	1405787,00
88	408045,90	1405775,89
89	408054,72	1405769,31
90	408060,75	1405764,81
91	408066,75	1405760,34
92	408074,79	1405754,37

1	2	3
93	408094,87	1405739,48
94	408134,77	1405709,49
95	408174,32	1405679,05
96	408177,66	1405676,44
97	408200,96	1405658,13
98	408213,52	1405648,15
99	408224,15	1405639,66
100	408252,87	1405617,06
101	408273,04	1405601,86
102	408293,89	1405587,36
103	408301,32	1405582,27
104	408312,60	1405574,90
105	408317,48	1405570,51
106	408316,61	1405565,56
107	408320,56	1405563,47
108	408323,56	1405566,14
109	408330,02	1405564,45
110	408331,70	1405563,61
111	408341,95	1405554,94
112	408344,51	1405546,21
113	408346,39	1405539,36
114	408346,14	1405538,01
115	408346,72	1405534,80
116	408345,99	1405534,67
117	408344,42	1405529,41
118	408355,67	1405525,22
119	408356,70	1405524,84
120	408358,47	1405526,89
121	408361,86	1405530,84
122	408362,36	1405532,78
123	408374,75	1405541,61
124	408381,80	1405538,32
125	408382,99	1405541,85
126	408383,93	1405541,53
127	408382,69	1405537,85
128	408383,67	1405537,48
129	408427,26	1405522,53
130	408427,68	1405523,44
131	408432,94	1405520,99
132	408484,67	1405512,59
133	408500,37	1405511,92
134	408505,38	1405500,78

1	2	3
135	408516,13	1405500,69
136	408521,32	1405511,94
137	408536,91	1405513,01
138	408557,45	1405514,61
139	408588,13	1405516,49
140	408616,24	1405521,40
141	408633,43	1405510,15
142	408704,58	1405518,66
143	408705,25	1405525,70
144	408715,58	1405534,55
145	408736,27	1405536,89
146	408786,08	1405540,54
147	408835,99	1405543,78
148	408850,45	1405544,79
149	408885,78	1405548,35
150	408897,60	1405549,43
151	408935,61	1405552,54
152	408944,83	1405553,23
153	408985,46	1405556,39
154	409035,33	1405560,12
155	409072,15	1405563,92
156	409085,14	1405564,48
157	409134,85	1405569,92
158	409146,69	1405570,01
159	409149,06	1405570,30
160	409159,76	1405571,60
161	409169,67	1405573,05
162	409181,98	1405575,17
163	409181,50	1405580,67
164	409181,49	1405580,74
165	409180,39	1405593,46
166	409178,93	1405610,17
167	409169,91	1405621,95
168	409171,34	1405640,24
169	409172,37	1405653,58
170	409174,07	1405690,19
171	409174,49	1405740,19
172	409176,05	1405790,17
173	409176,23	1405840,18
174	409176,98	1405890,17
175	409177,44	1405938,78
176	409177,62	1405941,45

1	2	3
177	409181,78	1405966,78
178	409187,17	1405982,08
179	409210,44	1406018,16
180	409210,96	1406018,96
181	409228,09	1406032,97
182	409238,17	1406029,44
183	409246,10	1406033,70
184	409244,86	1406055,55
185	409272,09	1406066,76
186	409338,56	1406093,87
187	409361,92	1406103,94
188	409371,66	1406105,24
189	409377,99	1406107,55
190	409372,65	1406120,89
191	409370,73	1406125,99
192	409363,99	1406123,68
193	409359,27	1406135,42
194	409351,40	1406132,51
195	409342,01	1406129,22
196	409336,89	1406117,55
197	409324,70	1406112,75
198	409318,25	1406116,05
199	409274,68	1406102,02
200	409272,22	1406097,46
201	409249,89	1406091,12
202	409230,76	1406078,22
203	409218,62	1406087,03
204	409208,93	1406081,84
205	409203,28	1406065,79
206	409189,17	1406056,10
207	409173,58	1406045,38
208	409161,95	1406021,49
209	409158,52	1406014,45
210	409154,64	1406006,49
211	409119,63	1405994,87
212	409123,70	1405942,52
213	409122,77	1405935,98
214	409121,34	1405867,15
215	409128,80	1405859,06
216	409125,59	1405790,27
217	409121,15	1405643,39
218	409122,26	1405619,90

1	2	3
219	409105,63	1405602,96
220	409090,78	1405597,14
221	409069,48	1405593,80
222	409032,60	1405590,67
223	408982,79	1405586,27
224	408942,16	1405583,11
225	408908,44	1405620,52
226	408876,66	1405619,87
227	408847,24	1405580,64
228	408783,09	1405573,96
229	408733,76	1405563,85
230	408683,80	1405559,04
231	408654,82	1405556,26
232	408643,54	1405550,89
233	408638,05	1405550,18
234	408629,38	1405549,05
235	408622,26	1405548,15
236	408584,51	1405544,01
237	408524,68	1405538,36
238	408524,74	1405542,53
239	408522,96	1405542,68
240	408517,58	1405555,70
241	408512,15	1405556,10
242	408498,54	1405555,89
243	408487,10	1405546,74
244	408470,69	1405548,61
245	408439,20	1405551,90
246	408394,28	1405569,42
247	408364,17	1405572,49
248	408346,85	1405580,25
250	408322,64	1405592,62
251	408317,92	1405591,16
252	408306,79	1405601,25
253	408290,98	1405619,75
254	408279,23	1405628,23
255	408272,91	1405624,30
256	408263,55	1405631,00
257	408234,82	1405652,99
258	408230,96	1405673,64
259	408228,53	1405686,63
260	408223,71	1405690,36
261	408219,52	1405693,59

1	2	3
262	408214,03	1405697,84
263	408196,77	1405693,09
264	408188,97	1405690,94
265	408146,50	1405724,91
266	408134,28	1405733,47
267	408070,18	1405774,89
268	408066,95	1405777,36
269	408041,30	1405796,95
270	408002,80	1405826,34
271	407974,90	1405847,65
272	407947,07	1405868,90
273	407929,84	1405882,01
274	407911,20	1405896,29
275	407910,10	1405900,52
276	407908,51	1405905,38
277	407906,30	1405909,44
278	407902,16	1405907,22
279	407901,68	1405908,13
280	407906,69	1405910,82
281	407890,21	1405927,49
282	407876,69	1405936,47
283	407873,62	1405938,52
284	407888,97	1405979,80
285	407885,55	1405981,55
286	407860,95	1405944,90
287	407848,50	1405949,51
288	407840,69	1405952,40
289	407818,50	1405960,60
290	407816,43	1405961,38
291	407762,40	1405967,60
292	407708,47	1405963,26
293	407688,95	1405957,85
294	407668,93	1405952,30
295	407662,42	1405949,54
296	407614,35	1405924,12
297	407605,56	1405919,67
298	407603,95	1405909,34
299	407601,42	1405908,55
300	407590,00	1405908,64
301	407584,68	1405902,61
302	407585,55	1405898,03
303	407584,61	1405897,84

1	2	3
304	407583,84	1405901,67
305	407577,92	1405894,96
306	407556,53	1405872,96
307	407551,63	1405867,81
308	407541,59	1405854,06
309	407546,03	1405853,91
310	407545,84	1405848,32
311	407538,85	1405848,55
312	407538,91	1405850,42
313	407536,71	1405847,40
314	407504,06	1405809,98
315	407496,04	1405801,84
316	407479,89	1405785,45
317	407470,09	1405788,37
318	407463,20	1405781,62
319	407464,55	1405773,22
320	407431,89	1405744,25
321	407412,74	1405729,37
322	407393,08	1405715,18
323	407373,01	1405701,55
324	407352,36	1405688,78
325	407309,47	1405665,98
326	407264,73	1405646,96
327	407247,61	1405640,74
328	407232,80	1405636,77
329	407218,12	1405633,24
330	407190,78	1405627,75
331	407175,82	1405624,83
332	407170,54	1405623,92
333	407122,43	1405619,04
334	407080,41	1405618,13
335	407052,04	1405642,58
336	407050,55	1405669,30
337	407047,15	1405719,30
338	407047,37	1405744,30
339	407047,39	1405769,30
340	407047,16	1405792,69
341	407049,99	1405804,07
342	407056,30	1405829,51
343	407091,91	1405854,10
344	407092,21	1405878,82
345	406900,43	1405878,98

1	2	3
346	406876,11	1405908,68
347	406871,26	1405915,28
348	406873,26	1405922,84
349	406875,73	1405927,41
350	406880,64	1405949,17
351	406878,28	1405954,81
352	406882,76	1405974,55
353	406884,81	1405984,20
354	406886,77	1405999,05
355	406889,22	1406009,93
356	406891,86	1406024,08
357	406890,92	1406029,06
358	406896,83	1406058,90
359	406895,65	1406058,46
360	406873,07	1406063,80
361	406867,35	1406037,03
362	406863,19	1406025,43
363	406865,03	1406021,61
364	406863,74	1406014,49
365	406864,93	1406008,71
366	406859,32	1405984,54
367	406852,76	1405953,48
368	406850,06	1405953,69
369	406846,31	1405936,75
370	406842,34	1405918,83
371	406837,73	1405915,56
372	406836,69	1405910,48
373	406834,41	1405901,78
374	406819,79	1405843,17
375	406818,62	1405833,86
376	406812,98	1405792,67
377	406804,34	1405760,74
378	406805,33	1405757,87
379	406804,27	1405751,93
380	406801,09	1405749,17
381	406798,42	1405737,34
382	406792,94	1405713,12
383	406762,96	1405694,86
384	406489,66	1405697,95
385	406399,35	1405698,97
386	406370,36	1405684,52
387	406348,97	1405659,76

1	2	3
388	406342,72	1405645,07
389	406300,78	1405619,94
390	406263,60	1405620,20
391	406224,95	1405619,25
392	406174,96	1405620,43
393	406124,97	1405621,50
394	406075,02	1405622,34
395	406025,53	1405623,33
396	405976,71	1405626,31
397	405943,76	1405630,75
398	405928,59	1405633,39
399	405914,93	1405636,01
400	405901,35	1405638,94
401	405887,83	1405642,20
402	405872,04	1405646,42
403	405856,95	1405650,88
404	405841,99	1405655,74
405	405827,97	1405660,66
406	405817,64	1405664,60
407	405808,43	1405668,11
408	405802,88	1405670,42
409	405795,55	1405673,47
410	405789,17	1405676,26
411	405782,85	1405679,19
412	405776,56	1405682,20
413	405770,30	1405685,29
414	405764,07	1405688,45
415	405757,89	1405691,68
416	405751,74	1405694,99
417	405745,63	1405698,38
418	405739,20	1405702,04
419	405732,82	1405705,77
420	405726,49	1405709,59
421	405720,20	1405713,49
422	405704,17	1405724,23
423	405665,82	1405754,53
424	405630,46	1405788,14
425	405598,43	1405824,78
426	405569,38	1405863,65
427	405551,35	1405892,11
428	405543,48	1405904,54
429	405520,26	1405948,44

1	2	3
430	405502,48	1405986,62
431	405509,80	1405994,75
432	405503,05	1406012,50
433	405492,02	1406013,65
434	405483,54	1406036,33
435	405470,52	1406082,98
436	405461,20	1406130,60
437	405455,07	1406179,04
438	405451,61	1406228,38
439	405448,64	1406278,25
440	405446,76	1406328,23
441	405446,34	1406378,23
442	405446,38	1406428,24
443	405446,03	1406478,24
444	405445,53	1406540,93
445	405452,99	1406569,21
446	405452,69	1406586,87
447	405444,91	1406590,14
448	405443,62	1406629,34
449	405435,08	1406682,55
450	405418,19	1406730,72
451	405392,92	1406776,19
452	405360,17	1406817,18
453	405320,86	1406851,96
454	405276,25	1406879,51
455	405227,91	1406899,81
456	405176,85	1406911,90
457	405125,22	1406917,48
458	405074,74	1406915,58
459	405069,71	1406921,55
460	405059,71	1406921,49
461	405054,74	1406915,46
462	405024,74	1406915,25
463	404974,75	1406914,36
464	404924,75	1406913,25
465	404874,75	1406912,67
466	404824,76	1406912,48
467	404774,75	1406913,23
468	404724,76	1406911,96
469	404674,76	1406911,22
470	404669,96	1406913,11
471	404624,72	1406918,00

1	2	3
472	404574,75	1406920,72
473	404525,05	1406922,55
474	404475,34	1406922,14
475	404425,37	1406920,68
476	404325,26	1406917,29
477	404275,30	1406919,62
478	404225,39	1406923,94
479	404175,41	1406925,37
480	404125,91	1406927,36
481	404078,62	1406932,69
482	404033,64	1406944,48
483	403997,82	1406959,90
484	403997,53	1406976,83
485	403968,73	1406976,83
486	403951,17	1406987,35
487	403943,60	1406994,12
488	403932,39	1407004,15
489	403932,34	1407014,39
490	403920,94	1407014,39
491	403919,75	1407015,45
492	403921,35	1407023,24
493	403914,11	1407031,52
494	403907,31	1407031,91
495	403894,54	1407046,17
496	403894,48	1407049,54
497	403894,13	1407067,74
498	403879,23	1407067,78
499	403862,90	1407096,08
500	403859,98	1407104,22
501	403846,83	1407140,81
502	403838,74	1407187,87
503	403838,04	1407224,62
504	403838,43	1407236,66
505	403837,57	1407284,33
506	403840,43	1407336,51
507	403842,85	1407386,47
508	403845,23	1407436,44
509	403845,33	1407452,02
510	403845,61	1407486,44
511	403846,32	1407505,93
512	403848,07	1407586,57
513	403847,77	1407626,68

1	2	3
515	403847,32	1407635,15
516	403847,29	1407636,85
517	403846,04	1407686,90
518	403845,82	1407733,51
519	403845,99	1407736,90
520	403846,56	1407746,79
521	403846,97	1407755,80
522	403847,18	1407765,32
523	403847,39	1407775,80
524	403847,51	1407786,60
525	403846,35	1407806,74
526	403846,22	1407826,38
527	403845,98	1407835,38
528	403845,92	1407836,90
529	403845,43	1407855,38
530	403844,55	1407886,89
531	403844,43	1407891,44
532	403841,89	1407936,87
533	403841,62	1407943,24
534	403841,15	1407986,81
535	403841,71	1408036,66
536	403842,18	1408086,62
537	403842,38	1408136,62
538	403842,25	1408186,62
539	403841,90	1408236,63
540	403842,54	1408286,62
541	403842,89	1408336,62
542	403843,16	1408386,62
543	403843,79	1408436,61
544	403843,72	1408486,58
545	403845,35	1408536,50
546	403847,42	1408586,36
547	403849,39	1408636,21
548	403851,13	1408686,09
549	403852,74	1408736,00
550	403854,04	1408781,29
551	403855,76	1408819,02
552	403855,90	1408848,74
553	403856,38	1408890,36
554	403854,52	1408938,10
555	403854,14	1408940,69
556	403847,00	1408988,93

1	2	3
557	403839,23	1409031,98
558	403839,59	1409054,37
559	403833,44	1409077,67
560	403826,83	1409078,48
561	403823,76	1409089,30
562	403809,58	1409123,81
563	403804,11	1409137,10
564	403800,79	1409143,93
565	403785,60	1409175,18
566	403778,61	1409188,68
567	403774,46	1409196,40
568	403769,87	1409205,49
569	403763,55	1409218,00
570	403754,51	1409239,36
571	403750,53	1409253,09
572	403750,88	1409278,28
573	403751,19	1409300,19
574	403744,25	1409304,75
575	403746,57	1409326,86
576	403751,61	1409348,69
577	403759,58	1409369,88
578	403767,52	1409386,93
579	403785,40	1409407,52
580	403802,83	1409422,62
581	403822,53	1409435,05
582	403826,79	1409437,65
583	403825,56	1409439,93
584	403831,93	1409443,06
585	403832,81	1409441,26
586	403845,86	1409449,10
587	403851,36	1409451,75
588	403850,99	1409455,24
589	403854,42	1409455,99
590	403855,71	1409456,31
591	403865,70	1409460,61
592	403876,98	1409465,22
593	403904,33	1409475,85
594	403933,51	1409484,73
595	403956,60	1409493,96
596	403979,32	1409504,18
597	404002,07	1409514,37
598	404024,99	1409524,16

1	2	3
599	404048,29	1409532,97
600	404071,77	1409541,28
601	404095,32	1409549,39
602	404118,93	1409557,31
603	404142,61	1409565,02
604	404135,73	1409586,44
605	404112,73	1409579,35
606	404111,68	1409579,24
607	404109,51	1409578,46
608	404087,51	1409572,37
609	404063,38	1409565,30
610	404039,42	1409557,68
611	404015,81	1409549,10
612	403992,27	1409540,33
613	403968,36	1409532,49
614	403944,88	1409523,53
615	403921,58	1409514,09
616	403898,25	1409504,87
617	403878,30	1409495,06
618	403869,82	1409491,75
619	403846,86	1409483,69
620	403827,05	1409478,86
621	403824,07	1409478,14
622	403801,25	1409476,25
623	403778,48	1409477,62
624	403756,25	1409482,70
625	403735,27	1409491,69
626	403715,49	1409504,47
627	403696,95	1409520,73
628	403665,92	1409534,61
629	403632,82	1409534,80
630	403615,41	1409527,26
631	403601,81	1409521,37
632	403578,47	1409495,99
633	403566,73	1409462,71
634	403569,84	1409427,06
635	403583,51	1409398,79
636	403574,75	1409371,40
637	403551,87	1409361,29
638	403529,23	1409350,61
639	403506,47	1409340,22
640	403483,70	1409329,85

1	2	3
641	403460,58	1409320,34
642	403437,46	1409310,84
643	403414,25	1409301,54
644	403391,15	1409291,98
645	403368,03	1409282,46
646	403344,85	1409273,09
647	403321,80	1409263,43
648	403298,71	1409253,83
649	403206,05	1409216,32
650	403182,92	1409206,85
651	403192,16	1409184,06
652	403215,31	1409193,48
653	403238,78	1409202,12
654	403262,35	1409210,65
655	403285,90	1409219,12
656	403309,19	1409228,21
657	403332,29	1409237,78
658	403355,49	1409247,09
659	403378,58	1409256,67
660	403401,90	1409265,70
661	403425,09	1409275,04
662	403448,55	1409283,99
663	403464,50	1409291,51
664	403483,09	1409298,82
665	403505,87	1409306,20
666	403528,53	1409311,07
667	403551,54	1409311,12
668	403574,03	1409307,00
669	403595,30	1409299,20
670	403615,02	1409288,16
671	403634,09	1409274,54
672	403653,45	1409259,46
673	403673,16	1409244,09
674	403687,76	1409232,89
675	403710,89	1409214,20
676	403726,59	1409197,67
677	403740,49	1409178,59
678	403753,33	1409157,62
679	403771,84	1409122,27
680	403791,42	1409077,59
681	403808,57	1409031,70
682	403819,26	1408983,86

1	2	3
683	403826,08	1408933,84
684	403828,84	1408886,32
685	403828,21	1408836,88
686	403826,62	1408787,05
687	403824,77	1408737,07
688	403822,97	1408687,06
689	403821,42	1408599,64
690	403819,81	1408579,66
691	403818,33	1408536,89
692	403817,83	1408486,83
693	403817,43	1408436,80
694	403817,26	1408400,67
695	403817,18	1408380,68
696	403816,99	1408343,30
697	403816,85	1408272,70
698	403816,14	1408221,67
699	403815,89	1408201,63
700	403815,58	1408181,68
701	403813,09	1408003,69
702	403812,81	1407983,69
703	403811,31	1407855,03
704	403812,93	1407746,63
705	403813,04	1407736,57
706	403813,86	1407686,57
707	403814,18	1407636,63
708	403814,25	1407573,47
709	403814,03	1407560,55
710	403813,90	1407553,49
711	403813,27	1407539,56
712	403813,15	1407537,06
713	403812,65	1407526,57
714	403811,66	1407506,59
715	403810,94	1407487,10
716	403810,34	1407453,18
717	403809,40	1407433,19
718	403809,31	1407424,19
719	403792,97	1407403,96
720	403744,65	1407399,59
721	403744,37	1407379,59
722	403793,10	1407373,01
723	403808,77	1407353,69
724	403809,31	1407316,95

1	2	3
725	403808,80	1407287,10
726	403809,96	1407232,74
727	403810,47	1407224,54
728	403811,50	1407185,75
729	403820,69	1407132,28
730	403835,69	1407084,41
731	403850,40	1407055,29
732	403850,87	1407031,45
733	403863,29	1407031,42
734	403882,16	1407001,93
735	403851,99	1406947,34
736	403854,97	1406944,98
737	403889,92	1406994,63
738	403903,88	1406980,96
739	403903,94	1406975,66
740	403909,28	1406975,66
741	403927,76	1406957,54
742	403933,25	1406953,75
743	403932,99	1406937,08
744	403956,70	1406937,56
745	403971,54	1406927,31
746	404019,86	1406904,58
747	404071,80	1406891,92
748	404123,94	1406887,33
749	404174,47	1406887,20
750	404224,47	1406886,32
751	404274,50	1406886,85
752	404324,53	1406887,62
753	404374,57	1406888,85
754	404424,45	1406883,15
755	404474,44	1406879,57
756	404524,67	1406878,80
757	404574,90	1406880,94
758	404624,92	1406883,04
759	404674,89	1406887,76
760	404724,89	1406888,04
761	404774,90	1406887,89
762	404781,85	1406887,91
763	404785,19	1406887,92
764	404811,93	1406880,66
765	404828,92	1406880,75
766	404831,82	1406888,13

1	2	3
767	404874,89	1406888,72
768	404924,89	1406888,57
769	404974,90	1406887,75
770	405024,90	1406887,08
771	405054,91	1406886,96
772	405059,96	1406877,49
773	405069,96	1406877,55
774	405074,91	1406887,08
775	405124,52	1406887,24
776	405172,83	1406884,06
777	405219,70	1406874,20
778	405264,07	1406855,93
779	405304,90	1406830,66
780	405340,78	1406798,72
781	405370,82	1406761,26
782	405394,43	1406719,43
783	405410,51	1406674,17
784	405417,27	1406637,52
785	405419,23	1406626,84
786	405422,27	1406577,86
787	405423,04	1406527,95
788	405423,87	1406477,95
789	405425,00	1406427,96
790	405425,90	1406377,97
791	405426,13	1406327,97
792	405425,61	1406277,96
793	405423,47	1406227,83
794	405422,86	1406177,18
795	405426,27	1406120,39
796	405432,77	1406074,79
797	405445,01	1406024,53
798	405453,35	1406000,03
799	405445,68	1405991,76
800	405452,70	1405971,91
801	405463,93	1405970,83
802	405473,76	1405949,86
803	405483,71	1405928,65
804	405504,42	1405892,79
805	405509,57	1405883,88
806	405539,19	1405841,62
807	405572,48	1405802,31
808	405609,32	1405766,50

1	2	3
809	405648,75	1405733,86
810	405689,81	1405703,55
811	405732,97	1405676,38
812	405778,04	1405652,53
813	405802,99	1405641,80
814	405817,02	1405635,76
815	405824,91	1405632,36
816	405873,13	1405615,45
817	405922,66	1405602,46
818	405973,25	1405594,10
819	406024,11	1405590,20
820	406074,57	1405588,97
821	406124,61	1405589,32
822	406174,61	1405589,13
823	406224,61	1405589,13
824	406251,75	1405589,24
825	406274,49	1405588,16
826	406300,48	1405586,83
827	406324,60	1405585,86
828	406364,72	1405586,24
829	406381,05	1405586,31
830	406424,58	1405585,50
831	406451,03	1405584,42
832	406474,39	1405582,66
833	406476,09	1405582,57
834	406486,39	1405572,36
835	406506,03	1405554,18
836	406507,12	1405541,88
837	406508,41	1405531,61
838	406511,71	1405515,07
839	406506,88	1405507,38
840	406511,13	1405496,38
841	406519,88	1405493,94
842	406528,45	1405479,30
843	406545,80	1405457,19
844	406566,41	1405438,43
845	406589,30	1405422,84
846	406614,20	1405411,17
847	406639,52	1405403,26
848	406664,26	1405397,28
849	406688,54	1405391,29
850	406707,75	1405352,75

1	2	3
851	406699,52	1405307,61
852	406691,46	1405273,35
853	406679,24	1405176,96
854	406674,23	1405149,60
855	406697,83	1405144,60
856	406717,76	1405220,57
857	406723,36	1405246,29
858	406741,26	1405307,29
859	406770,34	1405435,27
860	406779,39	1405470,83
861	406781,38	1405471,30
862	406781,77	1405472,95
863	406813,20	1405501,08
864	406817,04	1405500,97
865	406823,87	1405500,78
866	406842,03	1405500,29
867	406868,15	1405499,76
868	406892,02	1405499,41
869	406917,02	1405499,25
870	406939,51	1405500,26
871	407016,68	1405494,45
872	407042,01	1405497,88
873	407067,01	1405497,61
Площадь – 553 147 кв. метров		

В границы полосы отвода линейного объекта частично попадает земельный участок с кадастровым номером 61:01:0600004:347 площадью 47 018 кв. метров, на котором расположена автомобильная дорога «г. Азов – г. Ейск (до границы Краснодарского края)» и который находится в государственной собственности Ростовской области. Раздел земельного участка не требуется.

В границы полосы отвода линейного объекта частично попадает земельный участок с кадастровым номером 61:45:000000:3907 площадью 58 824 кв. метра, на котором расположена автомобильная дорога г. Азов – с. Александровка – ст. Староминская (до границы Краснодарского края), км 7 + 300 – км 10 + 600, и сведения о зарегистрированных правах на который отсутствуют. Раздел земельного участка не требуется.

Каталог координат поворотных точек границ земельных участков, образуемых из земель, государственная собственность на которые не разграничена, приведен в таблице № 2.

№ точки	X	Y
1	2	3
г. Азов		
61:45:0000414:3У1		
61:45:0000414:3У1(1)		
1	403827,05	1409478,86
2	403824,07	1409478,14
3	403801,25	1409476,25
4	403778,48	1409477,62
5	403756,25	1409482,70
6	403735,27	1409491,69
7	403726,66	1409497,25
8	403614,50	1409450,86
9	403615,41	1409527,26
10	403601,81	1409521,37
11	403578,47	1409495,99
12	403566,73	1409462,71
13	403569,84	1409427,06
14	403583,51	1409398,79
15	403576,35	1409376,41
16	403671,83	1409415,41
Внутренний контур 1		
1	403653,67	1409427,28
2	403659,94	1409430,36
3	403657,48	1409435,38
4	403651,20	1409432,30
Внутренний контур 2		
5	403728,45	1409458,99
6	403734,73	1409462,07
7	403732,26	1409467,09
8	403725,99	1409464,01
61:45:0000414:3У1(2)		
1	403845,86	1409449,10
2	403851,36	1409451,75
3	403850,99	1409455,24
4	403854,42	1409455,99
5	403855,71	1409456,31
6	403865,70	1409460,61
7	403876,98	1409465,22
8	403904,33	1409475,85
9	403933,51	1409484,73

1	2	3
10	403956,60	1409493,96
11	403979,32	1409504,18
12	404002,07	1409514,37
13	404024,99	1409524,16
14	404048,29	1409532,97
15	404071,77	1409541,28
16	404095,32	1409549,39
17	404118,93	1409557,31
18	404142,61	1409565,02
19	404141,28	1409569,18
20	404138,24	1409568,44
21	404035,73	1409534,90
22	403189,91	1409189,58
23	403192,16	1409184,06
24	403215,31	1409193,48
25	403232,89	1409199,95
61:45:0000414:3Y1(3)		
1	404112,73	1409579,35
2	404135,73	1409586,44
3	404136,29	1409584,72
61:45:0000414:3Y1(4)		
1	404112,73	1409579,35
2	404109,51	1409578,46
3	404012,47	1409543,84
61:45:0000414:3Y1(5)		
1	403820,99	1407132,28
2	403821,90	1407151,96
3	403826,46	1407163,77
4	403828,63	1407283,44
5	403832,79	1407571,12
6	403835,35	1407806,00
7	403833,11	1407982,64
8	403840,79	1408221,36
9	403841,65	1408581,72
10	403843,35	1408660,08
11	403847,83	1408704,24
12	403849,43	1408878,96
13	403853,59	1408898,00
14	403854,14	1408940,69
15	403847,00	1408988,93
16	403839,23	1409031,98
17	403836,91	1408886,03

1	2	3
18	403832,00	1408584,50
19	403815,80	1407590,50
20	403809,96	1407232,74
21	403810,47	1407224,54
22	403811,50	1407185,75
23	403820,69	1407132,28
Площадь – 47 336 кв. метров		
61:45:0000000:3У1		
1	406882,76	1405974,55
2	406884,81	1405984,20
3	406886,77	1405999,05
4	406889,22	1406009,93
5	406891,86	1406024,08
6	406890,92	1406029,06
7	406896,83	1406058,90
8	406895,65	1406058,46
9	406873,07	1406063,80
10	406867,35	1406037,03
11	406863,19	1406025,43
12	406865,03	1406021,61
13	406863,74	1406014,49
14	406864,93	1406008,71
15	406859,32	1405984,54
16	406852,76	1405953,48
17	406850,06	1405953,69
18	406846,31	1405936,75
19	406843,08	1405922,18
20	406856,08	1405922,08
21	406874,19	1405911,30
22	406871,26	1405915,28
23	406873,26	1405922,84
24	406875,73	1405927,41
25	406880,64	1405949,17
26	406878,28	1405954,81
Площадь – 3 783 кв. метра		
Номер земельного участка согласно чертежу межевания – 67		
61:45:0000455:3У1		
1	407577,92	1405894,96
2	407599,29	1405894,72
3	407600,00	1405900,01
4	407601,42	1405908,55
5	407590,00	1405908,64

1	2	3
6	407584,68	1405902,61
7	407585,55	1405898,03
8	407584,61	1405897,84
9	407583,84	1405901,67
Площадь – 222 кв. метра		
Общая площадь – 51 341 кв. метр		
Кагальницкое сельское поселение		
Номер земельного участка согласно чертежу межевания – 68		
61:00:0000000:3У1		
1	407644,09	1405896,87
2	407643,64	1405894,24
3	407599,29	1405894,72
4	407600,00	1405900,01
5	407601,42	1405908,55
6	407603,95	1405909,34
7	407605,56	1405919,67
8	407614,35	1405924,12
9	407662,42	1405949,54
10	407668,93	1405952,30
11	407688,95	1405957,85
12	407688,94	1405918,70
13	407677,67	1405914,82
14	407671,38	1405912,72
15	407649,43	1405899,99
16	407646,08	1405900,70
17	407645,50	1405897,68
Площадь – 3 282 кв. метра		
Номер земельного участка согласно чертежу межевания – 69		
61:01:0600004:3У1		
61:01:0600004:3У1(1)		
1	404288,07	1406887,06
12	404288,27	1406887,06
13	404288,21	1406908,49
9	404288,01	1406908,49
61:01:0600004:3У1(2)		
1	406814,49	1405691,73
2	406736,95	1405346,18
3	406695,59	1405145,08
4	406697,83	1405144,60
5	406717,76	1405220,57
6	406723,36	1405246,29
7	406741,26	1405307,29

1	2	3
8	406770,34	1405435,27
9	406779,39	1405470,83
10	406781,38	1405471,30
11	406781,77	1405472,96
12	406786,65	1405493,98
13	406868,00	1405845,20
14	406867,03	1405845,19
15	406867,01	1405852,19
16	406869,62	1405852,20
17	406870,34	1405855,29
18	407011,05	1405854,53
19	407011,09	1405857,91
20	407018,08	1405857,82
21	407018,05	1405855,33
22	407021,81	1405855,21
23	407021,78	1405854,47
24	407068,96	1405854,22
25	407068,98	1405857,76
26	407075,97	1405857,71
27	407075,98	1405855,38
28	407081,62	1405855,19
29	407081,58	1405854,15
30	407091,91	1405854,10
31	407092,21	1405878,82
32	406900,43	1405878,98
33	406876,11	1405908,68
34	406874,19	1405911,30
35	406856,08	1405922,08
36	406843,08	1405922,18
37	406842,34	1405918,83
38	406837,73	1405915,56
39	406836,69	1405910,48
40	406834,41	1405901,78
41	406819,79	1405843,17
42	406818,62	1405833,86
43	406812,98	1405792,67
44	406804,34	1405760,74
45	406805,33	1405757,87
46	406804,27	1405751,93
47	406801,09	1405749,17
48	406798,42	1405737,34
49	406792,94	1405713,12

1	2	3
50	406793,44	1405713,11
51	406792,54	1405708,47
52	406794,05	1405708,21
53	406792,92	1405701,31
54	406791,22	1405701,59
55	406789,86	1405694,57
56	406776,29	1405631,08
57	406776,99	1405630,96
58	406775,85	1405624,06
59	406774,83	1405624,23
60	406753,43	1405524,08
61	406755,84	1405523,69
62	406754,70	1405516,79
63	406752,58	1405517,14
64	406752,38	1405515,94
65	406751,71	1405516,04
66	406742,74	1405474,07
67	406742,92	1405474,04
68	406741,79	1405467,14
69	406741,28	1405467,22
70	406740,54	1405463,79
71	406743,16	1405463,22
72	406741,68	1405456,39
73	406739,08	1405456,95
74	406737,39	1405449,04
75	406718,96	1405362,79
76	406721,28	1405362,43
77	406795,44	1405693,96
78	406803,99	1405693,04
Внутренний контур 1		
79	406829,28	1405845,70
80	406840,40	1405890,25
81	406832,52	1405892,22
82	406821,41	1405847,70
Внутренний контур 2		
1	406872,74	1405892,79
2	406872,71	1405899,79
3	406867,11	1405899,76
4	406867,14	1405892,77
Внутренний контур 3		
1	406871,36	1405904,18
2	406871,33	1405904,58

1	2	3
3	406870,93	1405904,54
4	406870,96	1405904,15
61:01:0600004:3Y1(3)		
1	407643,64	1405894,24
2	407642,03	1405885,04
3	407681,39	1405878,62
4	407680,46	1405852,89
5	407664,07	1405853,10
6	407653,25	1405853,87
7	407642,15	1405855,90
8	407631,09	1405859,68
9	407623,06	1405863,94
10	407609,13	1405873,67
11	407608,07	1405873,63
12	407610,39	1405876,30
13	407609,64	1405876,95
14	407606,56	1405873,41
15	407603,02	1405876,60
16	407602,35	1405875,86
17	407604,97	1405873,50
18	407603,81	1405873,45
19	407584,90	1405855,80
20	407581,33	1405851,46
21	407545,95	1405851,65
22	407546,03	1405853,91
23	407541,59	1405854,06
24	407551,63	1405867,81
25	407556,53	1405872,96
26	407577,92	1405894,96
27	407599,29	1405894,72
61:01:0600004:3Y1(4)		
1	407868,68	1405893,95
2	407872,34	1405896,43
3	407873,16	1405896,99
4	407876,24	1405892,25
5	407875,40	1405891,70
6	407872,88	1405895,59
7	407869,83	1405893,52
8	407891,28	1405885,52
9	407896,50	1405887,00
10	407900,96	1405885,52
11	407908,38	1405880,11

1	2	3
12	407920,99	1405870,79
13	407922,96	1405869,27
14	407935,07	1405859,95
15	407951,55	1405847,30
16	407966,27	1405836,05
17	407981,07	1405824,78
18	407995,83	1405813,57
19	408014,69	1405799,33
20	408015,35	1405798,82
21	408018,84	1405795,31
22	408018,62	1405794,39
23	408023,14	1405790,96
24	408024,44	1405791,98
25	408031,07	1405787,00
26	408045,90	1405775,89
27	408054,72	1405769,31
28	408060,75	1405764,81
29	408066,75	1405760,34
30	408074,79	1405754,37
31	408094,87	1405739,48
32	408134,77	1405709,49
33	408174,32	1405679,05
34	408177,66	1405676,44
35	408200,96	1405658,13
36	408213,52	1405648,15
37	408224,15	1405639,66
38	408252,87	1405617,06
39	408273,04	1405601,86
40	408293,89	1405587,36
41	408301,32	1405582,27
42	408329,16	1405567,26
43	408347,93	1405561,44
44	408349,25	1405561,03
45	408360,63	1405559,94
46	408409,56	1405542,13
47	408447,31	1405519,10
48	408528,02	1405525,81
49	408861,78	1405554,45
50	409113,64	1405576,06
51	409157,07	1405608,53
52	409164,73	1405653,66
53	409171,35	1405915,99

1	2	3
54	409154,11	1405910,51
55	409149,85	1405656,53
56	409148,23	1405642,48
57	409146,47	1405633,04
58	409142,64	1405625,66
59	409136,97	1405618,40
60	409131,44	1405611,30
61	409117,91	1405599,75
62	409108,69	1405596,64
63	409103,16	1405594,69
64	409099,25	1405593,30
65	409079,89	1405589,16
66	409046,13	1405585,01
67	408839,04	1405566,92
68	408638,12	1405549,08
69	408629,43	1405548,26
70	408584,51	1405544,01
71	408524,68	1405538,36
72	408524,74	1405542,53
73	408522,96	1405542,68
74	408492,08	1405545,31
75	408470,69	1405548,61
76	408439,20	1405551,90
77	408394,28	1405569,42
78	408364,17	1405572,49
79	408346,85	1405580,25
80	408322,64	1405592,62
80,1	408317,90	1405591,16
81	408306,79	1405601,25
82	408290,98	1405619,75
83	408279,23	1405628,23
84	408272,91	1405624,30
85	408263,55	1405631,00
86	408234,82	1405652,99
87	408230,96	1405673,64
88	408223,32	1405680,13
89	408215,84	1405685,14
90	408213,54	1405682,55
91	408209,76	1405676,28
92	408199,62	1405682,54
93	408203,41	1405688,80
94	408196,77	1405693,09

1	2	3
95	408188,97	1405690,94
96	408146,50	1405724,91
97	408134,28	1405733,47
98	408070,18	1405774,89
99	408066,95	1405777,36
100	408041,30	1405796,95
101	408002,80	1405826,34
102	407974,90	1405847,65
103	407947,07	1405868,90
104	407929,84	1405882,01
105	407911,20	1405896,29
106	407895,75	1405898,50
107	407890,12	1405898,17
108	407868,18	1405913,72
109	407882,10	1405932,88
110	407876,69	1405936,47
111	407871,62	1405929,22
112	407873,25	1405928,04
113	407872,02	1405926,46
114	407870,39	1405927,64
115	407847,70	1405894,67
116	407848,28	1405894,37
117	407855,92	1405898,71
Внутренний контур 1		
1"	407906,92	1405882,08
2"	407905,23	1405883,16
3"	407906,32	1405884,82
4"	407908,02	1405883,75
Внутренний контур 2		
1	407861,63	1405898,37
2	407867,89	1405895,25
3	407870,39	1405900,27
4	407864,12	1405903,38
61:01:0600004:3У1(5)		
1	408363,52	1405533,69
2	408359,03	1405534,06
3	408358,89	1405528,40
4	408361,86	1405530,84
5	408362,36	1405532,78
61:01:0600004:3У1(6)		
7	409181,50	1405580,67
8	409181,49	1405580,74

1	2	3
9	409158,12	1405576,99
61:01:0600004:3Y1(7)		
1	409361,92	1406103,94
2	409362,89	1406109,24
3	409361,99	1406111,13
4	409367,39	1406113,76
5	409363,99	1406123,68
6	409359,27	1406135,42
7	409351,40	1406132,51
8	409342,01	1406129,22
9	409336,89	1406117,55
10	409327,42	1406107,93
11	409251,26	1406086,31
12	409230,76	1406078,22
13	409218,62	1406087,03
14	409208,93	1406081,84
15	409203,28	1406065,79
16	409189,17	1406056,10
17	409187,32	1406037,46
18	409171,92	1406014,17
19	409161,95	1406021,49
20	409158,52	1406014,45
21	409156,99	1406003,79
22	409155,50	1405993,38
23	409155,06	1405967,16
24	409154,67	1405944,00
25	409172,24	1405951,39
26	409172,25	1405951,62
27	409191,03	1406000,15
28	409204,72	1406022,36
29	409207,21	1406024,85
30	409225,10	1406042,73
31	409244,86	1406055,55
32	409272,09	1406066,76
33	409338,56	1406093,87
61:01:0600004:3Y1(8)		
1	406677,04	1405149,01
2	406674,23	1405149,60
3	406679,24	1405176,96
4	406717,49	1405355,94

1	2	3
5	406719,75	1405355,58
6	406718,79	1405351,30
Площадь – 64 327 кв. метров		
Общая площадь – 67 609 кв. метров		
Всего – 118 950 кв. метров		

Перечень земельных участков, находящихся в частной собственности, полностью или частично попадающих в полосу отвода линейного объекта, приведен в таблице № 3.

Таблица № 3

Кадастровый номер земельного участка	Общая площадь участка (кв. метров)	Площадь, подлежащая изъятию для государственных нужд Ростовской области (кв. метров)
1	2	3
г. Азов		
61:45:0000414:415	25 000	5 691
61:45:0000414:46 (ЕЗ 61:45:0000000:62)	79 123	5 213
61:45:0000414:76	171 101	18 304
61:45:0000414:356	116 843	
61:45:0000414:255	3 534	3 309
61:45:0000414:76	171 101	121
61:45:0000414:350	121	
61:45:0000414:1340	2 000	1 329
61:45:0000414:1334	2 000	569
61:45:0000414:236	9 722	6 069
61:45:0000414:250	9 334	986
61:45:0000414:243	12 697	3 843
61:45:0000414:75	524 709	13 800
61:45:0000414:369	495 202	
61:45:0000414:265	10 741	331
61:45:0000414:264	10 369	68
61:45:0000414:1309	839	222
61:45:0000414:1311	840	46
61:45:0000414:1281	500	54
61:45:0000414:1270	500	228
61:45:0000414:1288	500	3
61:45:0000350:14337	9	9
61:45:0000350:10247	1 983 018	18 107
61:45:0000350:12211	800	258
61:45:0000350:12214	800	436

1	2	3
61:45:0000350:12213	800	800
61:45:0000350:12227	800	800
61:45:0000350:12215	800	470
61:45:0000350:12212	800	293
61:45:0000350:12209	800	207
61:45:0000350:11041	1 109	285
61:45:0000350:11138	1 100	67
61:45:0000350:11983	530	530
61:45:0000350:2490	580	56
61:45:0000350:11982	586	586
61:45:0000350:7436	580	268
61:45:0000350:7435	580	5
61:45:0000350:11189	1 105	1 105
61:45:0000350:11176	1 094	1 094
61:45:0000350:11031	1 094	428
61:45:0000350:2550	580	76
61:45:0000000:3075 многоконтурный участок	39 363	365
Общая площадь – 86 431 кв. метр		
Кагальницкое сельское поселение		
61:01:0600004:475	16 884	5 364
61:01:0600004:1058 многоконтурный участок	5 968 107	35 862
61:01:0000000:2509 многоконтурный участок	683 199	24 011
61:01:0600004:31	730 579	17 529
61:01:0600004:632	448 579	
61:01:0600004:400	544 247	42 229
61:01:0600004:402	68 094	64 173
61:01:0600004:401	529	201
61:01:0600004:167 (E361:01:0600004:192)	150	15
61:01:0600004:168 (E361:01:0600004:192)		
61:01:0600004:169 (E361:01:0600004:192)		
61:01:0600004:228 (E3 61:01:0000000:182)	243 234	15
61:01:0600004:305 (E3 61:01:0600004:303)	924 019	114 752
61:01:0600004:306 (E3 61:01:0600004:303)		
61:01:0501401:1185	373	373
61:01:0600004:327	256 044	5 032

1	2	3
61:01:0600004:328	104 590	295
61:01:0600004:439 многоконтурный участок	127 632	2 410
61:01:0600004:451 многоконтурный участок	18 509	814
61:01:0600004:275	213 115	21
61:01:0600004:25 (ЕЗ 61:01:0000000:5)	71 900	87
61:01:0600004:537	7 559	322
61:01:0600004:548	170	170
61:01:0600004:339	13 481	2
61:01:0600004:210	3 150	30
61:01:0600004:212 (ЕЗ 61:01:0000000:182)	243 234	43
61:01:0600004:307 многоконтурный участок	35 793	13 517
61:01:0600004:547	6 000	337
61:01:0600004:742	216 854	17 550
61:01:0000000:1928 многоконтурный участок	39 956	151
61:01:0600004:713	3 600	554
61:01:0600004:353	13	13
61:01:0600004:546 многоконтурный участок	37 999	191
61:01:0600004:553	7 500	712
61:01:0600004:758	84 120	159
61:01:0600004:814	50 000	16
61:01:0600004:815	24 127	8
61:01:0600004:804	1 011	213
61:01:0600004:307 многоконтурный участок	35 793	
61:01:0600004:798	595	595
Общая площадь – 347 766 кв. метров		

Земельные участки, находящиеся в частной собственности, полностью или частично попадающие в полосу отвода линейного объекта, подлежат изъятию для государственных нужд Ростовской области.

Земельным участкам, подлежащим изъятию для государственных нужд Ростовской области, устанавливается категория «земли промышленности, энергетики, транспорта, связи, радиовещания, телевидения, информатики, земли для обеспечения космической деятельности, земли обороны, безопасности и земли иного специального назначения», вид разрешенного использования – «автомобильный транспорт».

Каталог координат поворотных точек границы земельных участков, образуемых путем раздела земельных участков, находящихся в частной собственности, подлежащих изъятию для государственных нужд Ростовской области, приведен в таблице № 4.

Таблица № 4

№ точки	X	Y
1	2	3
г. Азов		
61:45:0000414:415:ЗУ1 (подлежит изъятию)		
1	403726,66	1409497,25
2	403715,49	1409504,47
3	403696,95	1409520,73
4	403665,92	1409534,61
5	403632,82	1409534,80
6	403615,41	1409527,26
7	403614,50	1409450,86
Площадь – 5 691 кв. метр		
61:45:0000414:415:ЗУ2 (не подлежит изъятию)		
8	403744,2	1409673,57
9	403617,16	1409674,96
10	403615,41	1409527,26
11	403632,82	1409534,8
12	403665,92	1409534,61
13	403696,95	1409520,73
14	403715,49	1409504,47
15	403726,66	1409497,25
16	403741,83	1409503,53
Площадь – 19 309 кв. метров		
(61:45:0000414:46) (подлежит изъятию), входящий в ЕЗ 61:45:0000000:62:ЗУ1		
1	403305,84	1409255,11
2	403675,62	1409406,15
3	404012,47	1409543,84
4	404109,51	1409578,46
5	404087,51	1409572,37
6	404063,38	1409565,30
7	404039,42	1409557,68
8	404015,81	1409549,10
9	403992,27	1409540,33
10	403968,36	1409532,49
11	403944,88	1409523,53
12	403921,58	1409514,09

1	2	3
13	403898,25	1409504,87
14	403878,30	1409495,06
15	403869,82	1409491,75
16	403846,86	1409483,69
17	403827,05	1409478,86
18	403671,83	1409415,41
19	403576,35	1409376,41
20	403574,75	1409371,40
21	403551,87	1409361,29
22	403529,23	1409350,61
23	403506,47	1409340,22
24	403483,70	1409329,85
25	403460,58	1409320,34
26	403437,46	1409310,84
27	403414,25	1409301,54
28	403391,15	1409291,98
29	403368,03	1409282,46
30	403344,85	1409273,09
31	403321,80	1409263,43
32	403298,71	1409253,83
33	403206,05	1409216,32
34	403182,92	1409206,85
35	403183,42	1409205,64
36	403252,97	1409233,74
Площадь – 5 213 кв. метров (61:45:0000414:46) (не подлежит изъятию), входящий в ЕЗ 61:45:0000000:62:ЗУ2		
Площадь – 73 910 кв. метров 61:45:0000414:76:ЗУ1, 61:45:0000414:356:ЗУ1 (подлежит изъятию) 61:45:0000414:76:ЗУ1(1), 61:45:0000414:356:ЗУ1(1)		
1	403708,36	1409384,60
2	403708,32	1409381,99
3	403707,59	1409329,67
4	403693,95	1409329,87
5	403693,83	1409321,04
6	403707,47	1409320,83
7	403745,88	1409320,29
8	403744,25	1409304,78
9	403751,19	1409300,22
10	403688,70	1409301,09
11	403687,75	1409232,90
12	403673,16	1409244,12

1	2	3
13	403667,96	1409248,18
14	403668,70	1409301,37
15	403636,20	1409301,82
16	403603,71	1409302,28
17	403603,60	1409294,58
18	403595,30	1409299,23
19	403574,03	1409307,03
20	403551,54	1409311,15
21	403528,53	1409311,10
22	403505,87	1409306,23
23	403483,09	1409298,85
24	403464,50	1409291,54
25	403448,55	1409284,02
26	403425,09	1409275,07
27	403401,90	1409265,73
28	403378,58	1409256,70
29	403355,49	1409247,12
30	403332,29	1409237,81
31	403309,19	1409228,24
32	403285,90	1409219,15
33	403262,35	1409210,68
34	403238,78	1409202,15
35	403232,89	1409199,98
36	403845,86	1409449,13
36,1	403832,81	1409441,26
36,2	403831,93	1409443,06
36,3	403825,65	1409439,98
36,4	403826,79	1409437,65
37	403822,53	1409435,08
38	403802,83	1409422,65
39	403785,40	1409407,55
40	403767,52	1409386,96
41	403759,58	1409369,91
42	403755,84	1409359,98
43	403756,46	1409404,16
61:45:0000414:76:3Y1(2), 61:45:0000414:356:3Y1(2)		
44	403809,58	1409123,81
45	403804,11	1409137,10
46	403800,79	1409143,93
47	403769,02	1409144,37
48	403769,87	1409205,49
49	403763,55	1409218,00

1	2	3
50	403754,51	1409239,36
51	403750,53	1409253,09
52	403749,29	1409164,22
53	403753,33	1409157,62
54	403770,76	1409124,34
61:45:0000414:76:3У1(3), 61:45:0000414:356:3У1(3)		
55	403828,83	1408886,73
56	403836,91	1408886,03
57	403839,23	1409031,98
58	403839,59	1409054,37
59	403833,44	1409077,67
60	403828,10	1409078,33
61	403828,04	1409074,20
62	403826,08	1408933,84
Площадь – 18 303 кв. метра		
61:45:0000414:76:3У3 (не подлежит изъятию)		
Площадь – 152 677 кв. метров		
61:45:0000414:356:3У1 (не подлежит изъятию)		
Площадь – 98 540 кв. метров		
Номер земельного участка согласно чертежу межевания – 4		
61:45:0000414:255:3У1 (подлежит изъятию)		
1	403755,84	1409359,95
2	403756,46	1409404,13
3	403708,36	1409384,57
4	403708,32	1409381,96
5	403707,59	1409329,64
6	403707,47	1409320,80
7	403745,88	1409320,26
8	403746,57	1409326,86
9	403751,61	1409348,69
Площадь – 3 309 кв. метров		
61:45:0000414:255:3У1 (не подлежит изъятию)		
10	403745,88	1409320,26
11	403755,29	1409320,16
12	403755,84	1409359,95
13	403751,61	1409348,69
14	403746,57	1409326,86
Площадь – 225 кв. метров		
61:45:0000414:76:3У2, 61:45:0000414:350:3У1		
1	403707,47	1409320,80
2	403693,83	1409320,99
3	403693,95	1409329,84

1	2	3
4	403707,59	1409329,65
Площадь – 121 кв. метр		
61:45:0000414:1340:3У1 (подлежит изъятию) 61:45:0000414:255:3У1		
1	403667,96	1409248,15
2	403668,70	1409301,34
3	403636,20	1409301,79
4	403635,81	1409273,21
5	403653,45	1409259,46
Площадь – 1 329 кв. метров		
61:45:0000414:1340:3У2 (не подлежит изъятию) 61:45:0000414:255:3У1		
6	403667,96	1409248,15
7	403667,84	1409239,85
8	403635,35	1409240,21
9	403635,81	1409273,21
10	403653,45	1409259,46
Площадь – 671 кв. метр		
Номер земельного участка согласно чертежу межевания – 6.1		
61:45:0000414:1334:3У1 (подлежит изъятию) 61:45:0000414:255:3У1		
1	403636,20	1409301,79
2	403603,71	1409302,25
3	403603,60	1409294,58
4	403615,02	1409288,16
5	403634,09	1409274,54
6	403635,81	1409273,21
Площадь – 569 кв. метров		
61:45:0000414:1334:3У2 (не подлежит изъятию) 61:45:0000414:255:3У1		
7	403635,35	1409240,21
8	403602,85	1409240,77
9	403603,60	1409294,58
10	403615,02	1409288,16
11	403634,09	1409274,55
12	403635,81	1409273,21
Площадь – 1 431 кв. метр		
Номер земельного участка согласно чертежу межевания – 7		
61:45:0000414:236:3У1 (подлежит изъятию) 61:45:0000414:255:3У1		
1	403749,29	1409164,22
2	403740,49	1409178,59
3	403726,59	1409197,67

1	2	3
4	403710,89	1409214,20
5	403687,75	1409232,87
6	403688,70	1409301,06
7	403751,19	1409300,19
Площадь – 6 069 кв. метров		
61:45:0000414:236:3У2 (не подлежит изъятию)		
61:45:0000414:255:3У1		
8	403749,29	1409164,22
9	403749,02	1409144,65
10	403686,53	1409145,52
11	403687,75	1409232,87
12	403710,89	1409214,20
13	403726,59	1409197,67
14	403740,49	1409178,59
Площадь – 3 652 кв. метра		
61:45:0000414:250:3У1 (подлежит изъятию)		
61:45:0000414:255:3У1		
1	403800,79	1409143,93
2	403769,02	1409144,37
3	403769,87	1409205,49
4	403774,46	1409196,40
5	403778,61	1409188,68
6	403785,60	1409175,18
Площадь – 986 кв. метров		
61:45:0000414:250:3У2 (не подлежит изъятию)		
61:45:0000414:255:3У1		
7	403829,01	1409143,53
8	403831,19	1409299,07
9	403771,19	1409299,91
10	403769,87	1409205,49
11	403774,46	1409196,4
12	403778,61	1409188,68
13	403785,6	1409175,18
14	403800,79	1409143,93
Площадь – 8 648 кв. метров		
61:45:0000414:243:3У1 (подлежит изъятию)		
61:45:0000414:255:3У1		
1	403809,58	1409123,81
2	403770,76	1409124,34
3	403771,84	1409122,27
4	403791,42	1409077,59
5	403808,57	1409031,70

1	2	3
6	403819,26	1408983,86
7	403826,08	1408933,84
8	403828,04	1409074,20
9	403828,10	1409078,33
10	403826,83	1409078,48
11	403823,76	1409089,30
Площадь – 3 843 кв. метра		
61:45:0000414:243:3У2 (не подлежит изъятию)		
61:45:0000414:255:3У1		
61:45:0000414:243:3У2(1)		
61:45:0000414:255:3У1		
12	403828,73	1409123,54
13	403809,58	1409123,81
14	403823,76	1409089,3
15	403826,83	1409078,48
16	403828,1	1409078,33
61:45:0000414:243:3У2(2)		
61:45:0000414:255:3У1		
17	403826,08	1408933,84
18	403825,78	1408911,56
19	403795,78	1408911,97
20	403765,8	1408913,89
21	403768,74	1409124,37
22	403770,76	1409124,34
23	403771,84	1409122,27
24	403791,42	1409077,59
25	403808,57	1409031,7
26	403819,26	1408983,86
Площадь – 8 854 кв. метра		
61:45:0000414:75:3У1, 61:45:0000414:369:3У1 (подлежит изъятию)		
61:45:0000414:255:3У1		
1	403836,91	1408886,03
2	403832,00	1408584,50
3	403815,80	1407590,50
4	403809,96	1407232,74
5	403808,80	1407287,10
6	403809,31	1407316,95
7	403808,77	1407353,69
8	403804,09	1407359,46
9	403804,36	1407378,75
10	403744,37	1407379,59
11	403744,65	1407399,59

1	2	3
12	403804,64	1407398,75
13	403804,92	1407418,75
14	403809,31	1407424,19
15	403809,40	1407433,19
16	403810,34	1407453,18
17	403810,94	1407487,10
18	403811,66	1407506,59
19	403812,65	1407526,57
20	403813,15	1407537,06
21	403813,90	1407553,49
22	403814,03	1407560,55
23	403814,25	1407573,47
24	403814,18	1407636,63
25	403813,86	1407686,57
26	403813,04	1407736,57
27	403812,93	1407746,63
28	403811,31	1407855,03
29	403812,81	1407983,69
30	403813,09	1408003,69
31	403815,58	1408181,68
32	403815,89	1408201,63
33	403816,14	1408221,67
34	403818,36	1408380,66
35	403817,18	1408380,68
36	403817,26	1408400,67
37	403818,64	1408400,65
38	403821,14	1408579,64
39	403819,81	1408579,66
40	403821,42	1408599,64
41	403822,97	1408687,06
42	403824,77	1408737,07
43	403826,62	1408787,05
44	403828,21	1408836,88
45	403828,83	1408886,73
Площадь – 13 800 кв. метров		
61:45:0000414:75:3У2 (не подлежит изъятию)		
61:45:0000414:255:3У1		
Площадь – 510 909 кв. метров		
61:45:0000414:369:3У2 (не подлежит изъятию)		
61:45:0000414:255:3У1		

1	2	3
Площадь – 481 402 кв. метра		
61:45:0000414:265:3У1 (подлежит изъятию)		
61:45:0000414:255:3У1		
1	403818,64	1408400,65
2	403817,26	1408400,67
3	403817,43	1408436,80
4	403817,83	1408486,83
5	403818,33	1408536,89
6	403819,81	1408579,66
7	403821,14	1408579,64
Площадь – 331 кв. метр		
61:45:0000414:265:3У2 (не подлежит изъятию)		
61:45:0000414:255:3У1		
8	403817,26	1408400,67
9	403758,64	1408401,49
10	403761,14	1408580,48
11	403819,81	1408579,66
12	403818,33	1408536,89
13	403817,83	1408486,83
14	403817,43	1408436,8
Площадь – 10 410 кв. метров		
61:45:0000414:264:3У1 (подлежит изъятию)		
61:45:0000414:255:3У1		
1	403818,36	1408380,66
2	403817,18	1408380,68
3	403816,99	1408343,30
4	403816,85	1408272,70
Площадь – 68 кв. метров		
61:45:0000414:264:3У1 (не подлежит изъятию)		
61:45:0000414:255:3У1		
5	403816,14	1408221,65
6	403797,52	1408221,91
7	403797,24	1408201,93
8	403755,86	1408202,51
9	403758,36	1408381,49
10	403817,18	1408380,68
11	403816,99	1408343,3
12	403816,85	1408272,7
Площадь – 10 301 кв. метр		
Номер земельного участка согласно чертежу межевания – 13		
61:45:0000414:1309:3У1 (подлежит изъятию)		
1	403804,64	1407398,75

1	2	3
2	403804,92	1407418,75
3	403792,97	1407403,96
4	403774,50	1407402,29
5	403774,43	1407399,18
Площадь – 222 кв. метра		
61:45:0000414:1309:3У2 (не подлежит изъятию)		
6	403774,5	1407402,29
7	403775,02	1407427,18
8	403805,02	1407426,51
9	403804,91	1407418,74
10	403792,97	1407403,96
Площадь – 617 кв. метров		
61:45:0000414:1311:3У1 (подлежит изъятию)		
61:45:0000414:255:3У1		
1	403774,43	1407399,18
2	403774,50	1407402,29
3	403744,65	1407399,59
Площадь – 46 кв. метров		
61:45:0000414:1311:3У2 (не подлежит изъятию)		
61:45:0000414:255:3У1		
4	403774,5	1407402,29
5	403775,05	1407427,18
6	403745,05	1407427,81
7	403744,65	1407399,59
Площадь – 794 кв. метра		
61:45:0000414:1281:3У1 (подлежит изъятию)		
1	403774,36	1407379,17
2	403744,37	1407379,59
3	403774,32	1407375,54
Площадь – 54 кв. метра		
61:45:0000414:1281:3У2 (не подлежит изъятию)		
4	403774,32	1407375,54
5	403774,17	1407362,49
6	403744,14	1407362,98
7	403744,37	1407379,59
Площадь – 456 кв. метров		
61:45:0000414:1270:3У1 (подлежит изъятию)		
1	403804,11	1407362,05
2	403804,36	1407378,75
3	403774,37	1407379,17
4	403774,32	1407375,54

1	2	3
5	403793,10	1407373,01
6	403801,97	1407362,08
Площадь – 228 кв. метров		
61:45:0000414:1270:ЗУ1 (не подлежит изъятию)		
7	403798,58	1407366,25
8	403801,97	1407362,08
9	403798,64	1407362,13
10	403774,17	1407362,49
11	403774,32	1407375,54
12	403793,1	1407373,01
Площадь – 272 кв. метра		
61:45:0000414:1288:ЗУ1 (подлежит изъятию)		
1	403804,09	1407359,46
2	403804,11	1407362,05
3	403801,97	1407362,08
Площадь – 3 кв. метра		
61:45:0000414:1288:ЗУ1 (не подлежит изъятию)		
4	403774,17	1407362,49
5	403773,92	1407345,79
6	403803,89	1407345,34
7	403804,09	1407359,46
8	403801,97	1407362,08
Площадь – 497 кв. метров		
61:45:0000350:10247:ЗУ1 (подлежит изъятию)		
61:45:0000350:10247:ЗУ1 (1)		
1	403943,60	1406994,12
2	403932,44	1406994,08
3	403932,82	1406975,66
4	403961,62	1406975,66
5	403962,31	1406937,67
6	403956,70	1406937,56
7	403966,94	1406930,49
8	404050,22	1406929,61
9	404065,33	1406929,45
10	404111,72	1406928,96
11	404078,62	1406932,69
12	404058,13	1406938,06
13	404034,31	1406937,93
14	404034,22	1406944,31
15	404026,83	1406947,49
16	404026,98	1406938,84
17	403969,37	1406938,85

1	2	3
18	403968,73	1406976,83
19	403951,17	1406987,35
61:45:0000350:10247:3Y1 (2)		
20	403894,54	1407046,17
21	403903,05	1407036,67
22	403903,46	1407014,39
23	403903,72	1406994,04
24	403903,88	1406980,96
25	403895,57	1406989,09
26	403895,47	1406994,95
27	403895,13	1407013,14
28	403894,82	1407031,34
61:45:0000350:10247:3Y1 (3)		
29	403864,52	1406958,55
30	403858,18	1406958,55
31	403868,28	1406976,82
32	403877,37	1406976,80
61:45:0000350:10247:3Y1 (4)		
33	403838,74	1407187,87
34	403838,04	1407224,62
35	403838,43	1407236,66
36	403837,57	1407284,33
37	403840,43	1407336,51
38	403842,85	1407386,47
39	403845,23	1407436,44
40	403845,33	1407452,02
41	403845,61	1407486,44
42	403846,32	1407505,93
46	403848,07	1407586,57
47	403847,77	1407626,68
48	403847,29	1407636,85
49	403846,04	1407686,90
50	403845,82	1407733,51
51	403845,99	1407736,90
52	403846,56	1407746,79
53	403846,97	1407755,80
54	403847,18	1407765,32
55	403847,39	1407775,80
56	403847,51	1407786,60
57	403846,35	1407806,74
58	403846,22	1407826,38
59	403845,98	1407835,38

1	2	3
60	403845,43	1407855,38
61	403844,55	1407886,89
62	403844,43	1407891,44
63	403841,89	1407936,87
64	403841,62	1407943,24
65	403841,15	1407986,81
66	403841,71	1408036,66
67	403842,18	1408086,62
68	403842,38	1408136,62
69	403842,25	1408186,62
70	403841,90	1408236,63
71	403842,54	1408286,62
72	403842,89	1408336,62
73	403843,16	1408386,62
74	403843,79	1408436,61
75	403843,72	1408486,58
76	403845,35	1408536,50
77	403847,42	1408586,36
78	403849,39	1408636,21
79	403851,13	1408686,09
80	403852,74	1408736,00
81	403854,04	1408781,29
82	403855,76	1408819,02
83	403855,90	1408848,74
84	403856,38	1408890,36
85	403854,52	1408938,10
86	403854,14	1408940,69
87	403853,59	1408898,00
88	403849,43	1408878,96
89	403847,83	1408704,24
90	403843,35	1408660,08
91	403841,65	1408581,72
92	403840,79	1408221,36
93	403833,11	1407982,64
94	403835,35	1407806,00
95	403832,79	1407571,12
96	403828,63	1407283,44
97	403826,46	1407163,77
98	403821,91	1407151,92
99	403820,99	1407132,28
100	403829,57	1407132,14
101	403829,06	1407105,53

1	2	3
102	403835,69	1407084,41
103	403850,40	1407055,29
104	403850,22	1407067,84
105	403850,18	1407067,85
106	403849,80	1407086,05
107	403849,53	1407104,24
108	403859,98	1407104,22
109	403846,83	1407140,81
Площадь – 18 107 кв. метров		
61:45:0000350:10247:3У2 (не подлежит изъятию)		
Площадь – 1 964 911 кв. метров		
61:45:0000350:12211:3У1 (подлежит изъятию)		
1	403862,90	1407096,08
2	403868,72	1407086,00
3	403849,80	1407086,05
4	403849,53	1407104,24
5	403859,98	1407104,22
Площадь – 258 кв. метров		
61:45:0000350:12211:3У2 (не подлежит изъятию)		
6	403868,72	1407086
7	403893,79	1407085,94
8	403893,48	1407104,14
9	403859,98	1407104,22
10	403862,9	1407096,08
Площадь – 542 кв. метра		
61:45:0000350:12214:3У1 (подлежит изъятию)		
1	403868,72	1407086,00
2	403879,23	1407067,78
3	403850,18	1407067,85
4	403849,80	1407086,05
Площадь – 436 кв. метров		
61:45:0000350:12214:3У2 (не подлежит изъятию)		
5	403879,23	1407067,78
6	403894,13	1407067,74
7	403893,79	1407085,94
8	403868,72	1407086
Площадь – 364 кв. метра		
61:45:0000350:12215:3У1 (подлежит изъятию)		
1	403895,13	1407013,14
2	403894,82	1407031,34
3	403863,29	1407031,42
4	403874,97	1407013,19

1	2	3
Площадь – 470 кв. метров		
61:45:0000350:12215:3У2 (не подлежит изъятию)		
5	403874,97	1407013,19
6	403851,13	1407013,25
7	403850,87	1407031,45
8	403863,29	1407031,42
Площадь – 330 кв. метров		
61:45:0000350:12212:3У1 (подлежит изъятию)		
1	403878,32	1406994,99
2	403895,47	1406994,95
3	403895,13	1407013,14
4	403874,97	1407013,19
5	403882,16	1407001,93
Площадь – 293 кв. метра		
61:45:0000350:12212:3У2 (не подлежит изъятию)		
6	403851,13	1407013,25
7	403851,52	1406995,06
8	403878,32	1406994,99
9	403882,16	1407001,93
10	403874,97	1407013,19
Площадь – 507 кв. метров		
61:45:0000350:12209:3У1 (подлежит изъятию)		
1	403868,28	1406976,82
2	403877,37	1406976,80
3	403889,92	1406994,63
4	403895,57	1406989,09
5	403895,47	1406994,95
6	403878,32	1406994,99
Площадь – 207 кв. метров		
61:45:0000350:12209:3У2 (не подлежит изъятию)		
61:45:0000350:12209:3У2 (1)		
7	403877,37	1406976,8
8	403895,78	1406976,75
9	403895,57	1406989,09
10	403889,92	1406994,63
61:45:0000350:12209:3У2 (2)		
11	403878,32	1406994,99
12	403851,52	1406995,06
13	403851,78	1406976,86
14	403868,28	1406976,82

1	2	3
Площадь – 593 кв. метра		
61:45:0000350:11041:3У1 (подлежит изъятию)		
1	403920,94	1407014,39
2	403919,75	1407015,45
3	403921,35	1407023,24
4	403914,11	1407031,52
5	403907,31	1407031,91
6	403903,05	1407036,67
7	403903,46	1407014,39
Площадь – 285 кв. метров		
61:45:0000350:11041:3У2 (не подлежит изъятию)		
8	403932,34	1407014,39
9	403931,9	1407034,58
10	403931,47	1407052,89
11	403902,75	1407052,89
12	403903,05	1407036,67
13	403907,31	1407031,91
14	403914,11	1407031,52
15	403921,35	1407023,24
16	403919,75	1407015,45
17	403920,94	1407014,39
Площадь – 824 кв. метра		
61:45:0000350:11138:3У1 (подлежит изъятию)		
1	403864,52	1406958,55
2	403854,97	1406944,98
3	403851,99	1406947,34
4	403858,18	1406958,55
Площадь – 67 кв. метров		
61:45:0000350:11138:3У2 (не подлежит изъятию)		
5	403864,52	1406958,55
6	403896,12	1406958,55
7	403896,11	1406934,08
8	403871,88	1406934,2
9	403848,42	1406939,26
10	403848,83	1406958,55
11	403858,18	1406958,55
12	403851,99	1406947,34
13	403854,97	1406944,98
Площадь – 1 033 кв. метра		
61:45:0000350:2490:3У1 (подлежит изъятию)		
1	403943,60	1406994,12
2	403932,44	1406994,08

1	2	3
3	403932,39	1407004,15
Площадь – 56 кв. метров		
61:45:0000350:2490:3У2 (подлежит изъятию)		
4	403943,6	1406994,12
5	403961,04	1406994,19
6	403961,04	1407014,39
7	403932,34	1407014,39
8	403932,39	1407004,15
Площадь – 524 кв. метра		
61:45:0000350:7436:3У1 (подлежит изъятию)		
1	403933,29	1406956,41
2	403932,82	1406975,66
3	403909,28	1406975,66
4	403927,76	1406957,54
5	403929,37	1406956,46
Площадь – 268 кв. метров		
61:45:0000350:7436:3У2 ( не подлежит изъятию)		
6	403929,37	1406956,46
7	403903,35	1406956,81
8	403903,94	1406975,66
9	403909,28	1406975,66
10	403927,76	1406957,54
Площадь – 292 кв. метра		
61:45:0000350:7435:3У1 (подлежит изъятию)		
1	403933,25	1406953,75
2	403933,29	1406956,41
3	403929,37	1406956,46
Площадь – 5 кв. метров		
61:45:0000350:7435:3У2 (не подлежит изъятию)		
4	403932,99	1406937,08
5	403903,32	1406937,24
6	403903,35	1406956,81
7	403929,37	1406956,46
8	403933,25	1406953,75
Площадь – 575 кв. метров		
61:45:0000350:11031:3У1 (подлежит изъятию)		
1	404026,98	1406938,84
2	404026,83	1406947,49
3	403997,83	1406959,90
4	403997,86	1406957,84
5	403998,18	1406938,85

1	2	3
Площадь – 428 кв. метров		
61:45:0000350:11031:3У2 (не подлежит изъятию)		
6	404026,33	1406976,83
7	403997,54	1406976,84
8	403997,83	1406959,9
9	404026,83	1406947,49
Площадь – 666 кв. метров		
61:45:0000350:2550:3У1 (подлежит изъятию)		
1	404058,13	1406938,06
2	404034,31	1406937,93
3	404034,22	1406944,31
Площадь – 76 кв. метров		
61:45:0000350:2550:3У2 (не подлежит изъятию)		
4	404063,37	1406938,09
5	404063,02	1406957,98
6	404034,04	1406957,98
7	404034,22	1406944,31
8	404058,13	1406938,06
Площадь – 504 кв. метра		
61:45:0000350:3075:3У1 (подлежит изъятию)		
61:45:0000350:3075:3У1 (1)		
1	403829,06	1407105,53
2	403829,57	1407132,14
3	403820,99	1407132,28
4	403820,69	1407132,28
61:45:0000350:3075:3У1 (2)		
5	403969,47	1406928,74
6	403966,94	1406930,49
7	404050,22	1406929,61
8	404036,79	1406928,24
61:45:0000350:3075:3У1 (3)		
9	404142,70	1406926,68
10	404125,91	1406927,36
11	404111,72	1406928,96
12	404065,33	1406929,45
13	404084,47	1406926,48
Площадь – 365 кв. метров		
61:45:0000350:3075:3У2 (не подлежит изъятию)		
Площадь – 38 998 кв. метров		
Общая площадь – 86 431 кв. метр		

1	2	3
Кагальницкое сельское поселение		
Номер земельного участка согласно чертежу межевания – 40		
61:01:0600004:475:ЗУ1 (подлежит изъятию)		
61:01:0600004:475:ЗУ1(1)		
1	403986,46	1406920,29
2	403971,54	1406927,31
3	403969,47	1406928,74
4	404036,79	1406928,24
5	404050,22	1406929,61
6	404065,33	1406929,45
7	404084,47	1406926,48
8	404142,70	1406926,68
9	404175,41	1406925,37
10	404225,39	1406923,94
11	404275,30	1406919,62
12	404325,26	1406917,29
13	404425,37	1406920,68
14	404475,34	1406922,14
15	404525,05	1406922,55
16	404574,75	1406920,72
17	404624,72	1406918,00
18	404669,96	1406913,11
61:01:0600004:475:ЗУ1(2)		
19	405074,74	1406915,58
20	405069,82	1406921,42
21	405059,68	1406921,45
22	405054,74	1406915,46
23	405024,74	1406915,25
24	404974,75	1406914,36
25	404924,75	1406913,25
26	404874,75	1406912,67
27	404824,76	1406912,48
28	404774,75	1406913,23
29	404724,76	1406911,96
30	404674,76	1406911,22
31	404669,96	1406913,11
32	404670,68	1406912,17
33	404670,65	1406909,41
34	404673,59	1406909,33
35	404675,56	1406907,27
36	404677,80	1406909,31
37	404741,99	1406908,48

1	2	3
38	404741,99	1406909,71
39	404747,71	1406911,21
40	405166,62	1406911,76
41	405176,85	1406911,90
42	405125,22	1406917,48
Площадь – 5 364 кв. метра		
61:01:0600004:475:3У2 (не подлежит изъятию)		
Площадь – 11 520 кв. метров		
Номер земельного участка согласно чертежу межевания – 41		
61:01:0600004:1058:3У1 (подлежит изъятию)		
61:01:0600004:1058:3У1(1)		
1	404288,07	1406887,06
2	404274,50	1406886,85
3	404224,47	1406886,32
4	404174,47	1406887,20
5	404123,94	1406887,33
6	404071,80	1406891,92
7	404019,86	1406904,58
8	404008,93	1406909,72
9	404288,01	1406908,49
61:01:0600004:1058:3У1(2)		
1	404745,91	1406906,48
2	404745,64	1406887,99
3	404724,89	1406888,04
4	404674,89	1406887,76
5	404624,92	1406883,04
6	404574,90	1406880,94
7	404524,67	1406878,80
8	404474,44	1406879,57
9	404424,45	1406883,15
10	404374,57	1406888,85
11	404324,53	1406887,62
12	404288,27	1406887,06
13	404288,21	1406908,49
61:01:0600004:1058:3У1(3)		
1	404762,86	1406893,00
2	404762,79	1406887,93
3	404774,90	1406887,89
4	404781,85	1406887,91
5	404785,19	1406887,92
6	404811,93	1406880,66
7	404828,92	1406880,75

1	2	3
8	404831,82	1406888,13
9	404874,89	1406888,72
10	404924,89	1406888,57
11	404974,90	1406887,75
12	405024,90	1406887,08
13	405054,91	1406886,96
14	405059,96	1406877,49
15	405069,96	1406877,55
16	405074,91	1406887,08
17	405124,51	1406887,19
61:01:0600004:1058:3Y1(4)		
1	405124,51	1406887,19
2	405263,27	1406884,96
3	405276,25	1406879,51
4	405320,86	1406851,96
5	405360,17	1406817,18
6	405392,92	1406776,19
7	405418,19	1406730,72
8	405417,27	1406637,52
9	405410,51	1406674,17
10	405394,43	1406719,43
11	405370,82	1406761,26
12	405340,78	1406798,72
13	405304,90	1406830,66
14	405264,07	1406855,93
15	405219,70	1406874,20
16	405172,83	1406884,06
61:01:0600004:1058:3Y1(5)		
1	405551,35	1405892,11
2	405569,38	1405863,65
3	405598,43	1405824,78
4	405630,46	1405788,14
5	405665,82	1405754,53
6	405704,17	1405724,23
7	405720,20	1405713,49
8	405732,82	1405705,77
9	405745,63	1405698,38
10	405757,89	1405691,68
11	405770,30	1405685,29
12	405782,85	1405679,19
13	405795,55	1405673,47
14	405802,88	1405670,42

1	2	3
15	405802,99	1405641,80
16	405778,04	1405652,53
17	405732,97	1405676,38
18	405689,81	1405703,55
19	405648,75	1405733,86
20	405609,32	1405766,50
21	405572,48	1405802,31
22	405539,19	1405841,62
23	405509,57	1405883,88
24	405504,42	1405892,79
Площадь – 35 862 кв. метра		
61:01:0600004:1058:3У2 (не подлежит изъятию)		
Площадь – 5 932 245 кв. метров		
Номер земельного участка согласно чертежу межевания – 42		
61:01:0000000:2509:3У1 (подлежит изъятию)		
61:01:0000000:2509:3У1(1)		
1	404745,91	1406906,48
2	404288,21	1406908,49
3	404288,01	1406908,49
4	404008,93	1406909,72
5	403986,46	1406920,29
6	404423,71	1406915,70
7	404669,96	1406913,11
8	404670,68	1406912,17
9	404670,65	1406909,41
10	404673,59	1406909,33
11	404675,56	1406907,27
12	404677,80	1406909,31
13	404741,99	1406908,48
14	404741,99	1406909,71
15	404747,71	1406911,21
16	405166,62	1406911,76
17	405176,85	1406911,90
18	405227,91	1406899,81
19	405263,27	1406884,96
20	405124,51	1406887,19
21	404762,86	1406893,00
22	404762,79	1406887,93
23	404745,64	1406887,99
61:01:0000000:2509:3У1(2)		
1	405426,27	1406120,39
2	405422,86	1406177,18

1	2	3
3	405423,47	1406227,83
4	405425,61	1406277,96
5	405426,13	1406327,97
6	405425,90	1406377,97
7	405425,00	1406427,96
8	405423,87	1406477,95
9	405423,04	1406527,95
10	405422,27	1406577,86
11	405419,23	1406626,84
12	405417,27	1406637,52
13	405418,19	1406730,72
14	405435,08	1406682,55
61:01:0000000:2509:3У1(3)		
1	405551,35	1405892,11
2	405543,48	1405904,54
3	405520,26	1405948,44
4	405473,76	1405949,86
5	405483,71	1405928,65
6	405504,42	1405892,79
61:01:0000000:2509:3У1(4)		
1	405817,02	1405635,76
2	405802,99	1405641,80
3	405802,88	1405670,42
4	405808,43	1405668,11
5	405817,64	1405664,60
Площадь – 24 011 кв. метров		
61:01:0000000:2509:3У2 (не подлежит изъятию)		
Площадь – 659 188 кв. метров		
Номер земельного участка согласно чертежу межевания – 43		
61:01:0600004:31:3У1 (61:01:0600004:632:3У1) (подлежит изъятию)		
1	405520,26	1405948,44
2	405502,48	1405986,62
3	405509,80	1405994,75
4	405503,05	1406012,50
5	405492,02	1406013,65
6	405483,54	1406036,33
7	405470,52	1406082,98
8	405461,20	1406130,60
9	405455,07	1406179,04
10	405451,61	1406228,38
11	405448,64	1406278,25
12	405446,76	1406328,23

1	2	3
13	405446,34	1406378,23
14	405446,38	1406428,24
15	405446,03	1406478,24
16	405445,53	1406540,93
17	405452,99	1406569,21
18	405452,69	1406586,87
19	405444,91	1406590,14
20	405443,62	1406629,34
21	405435,08	1406682,55
22	405426,27	1406120,39
23	405432,77	1406074,79
24	405445,01	1406024,53
25	405453,35	1406000,03
26	405445,68	1405991,76
27	405452,70	1405971,91
28	405463,93	1405970,83
29	405473,76	1405949,86
Площадь – 17 529 кв. метров		
61:01:0600004:31:3У2 (не подлежит изъятию)		
Площадь – 713 050 кв. метров		
61:01:0600004:632:3У2 (не подлежит изъятию)		
Площадь – 431 050 кв. метров		
Номер земельного участка согласно чертежу межевания – 44		
61:01:0600004:400:3У1 (подлежит изъятию)		
61:01:0600004:400:3У1(1)		
1	406486,39	1405572,36
2	406489,66	1405697,95
3	406399,35	1405698,97
4	406370,36	1405684,52
5	406348,97	1405659,76
6	406342,72	1405645,07
7	406300,78	1405619,94
8	406263,60	1405620,20
9	406224,95	1405619,25
10	406174,96	1405620,43
11	406124,97	1405621,50
12	406075,02	1405622,34
13	406025,53	1405623,33
14	405976,71	1405626,31
15	405943,76	1405630,75
16	405928,59	1405633,39
17	405914,93	1405636,01

1	2	3
18	405901,35	1405638,94
19	405887,83	1405642,20
20	405872,04	1405646,42
21	405856,95	1405650,88
22	405841,99	1405655,74
23	405827,97	1405660,66
24	405817,64	1405664,60
25	405817,02	1405635,76
26	405824,91	1405632,36
27	405873,13	1405615,45
28	405922,66	1405602,46
29	405973,25	1405594,10
30	406024,11	1405590,20
31	406074,57	1405588,97
32	406124,61	1405589,32
33	406174,61	1405589,13
34	406224,61	1405589,13
35	406251,75	1405589,24
36	406274,49	1405588,16
37	406300,48	1405586,83
38	406324,60	1405585,86
39	406364,72	1405586,24
40	406381,05	1405586,31
41	406424,58	1405585,50
42	406451,03	1405584,42
43	406474,39	1405582,66
44	406476,09	1405582,57
61:01:0600004:400:3Y1(2)		
45	406707,75	1405352,75
46	406699,52	1405307,61
47	406691,46	1405273,35
48	406679,24	1405176,96
49	406717,49	1405355,94
50	406715,26	1405356,32
51	406716,40	1405363,22
52	406718,96	1405362,79
53	406719,50	1405365,37
54	406714,02	1405366,54
55	406715,48	1405373,38
56	406720,96	1405372,21
57	406737,39	1405449,04
58	406551,69	1405451,82

1	2	3
59	406566,41	1405438,43
60	406589,30	1405422,84
61	406614,20	1405411,17
62	406639,52	1405403,26
63	406664,26	1405397,28
64	406688,54	1405391,29
Площадь – 42 229 кв. метров		
61:01:0600004:400:3У2 (не подлежит изъятию)		
Площадь – 501 962 кв. метра		
Номер земельного участка согласно чертежу межевания – 45		
61:01:0600004:402:3У1 (подлежит изъятию)		
1	406737,39	1405449,04
2	406739,08	1405456,95
3	406736,20	1405457,58
4	406737,68	1405464,41
5	406740,54	1405463,79
6	406741,28	1405467,22
7	406736,26	1405468,05
8	406737,40	1405474,95
9	406742,74	1405474,07
10	406751,71	1405516,04
11	406746,85	1405516,82
12	406748,00	1405523,75
13	406750,12	1405523,40
14	406750,31	1405524,60
15	406753,43	1405524,08
16	406774,83	1405624,23
17	406770,32	1405624,97
18	406770,64	1405626,89
19	406768,74	1405627,20
20	406769,87	1405634,10
21	406775,40	1405633,19
22	406775,08	1405631,28
23	406776,29	1405631,08
24	406789,86	1405694,57
25	406787,87	1405694,59
26	406787,39	1405691,74
27	406781,86	1405692,65
28	406782,18	1405694,65
29	406762,96	1405694,86
30	406489,66	1405697,95
31	406486,39	1405572,36

1	2	3
32	406506,03	1405554,18
33	406507,12	1405541,88
34	406508,41	1405531,61
35	406511,71	1405515,07
36	406506,88	1405507,38
37	406511,13	1405496,38
38	406519,88	1405493,94
39	406528,45	1405479,30
40	406545,80	1405457,19
41	406551,69	1405451,82
Внутренний контур 1		
42	406748,26	1405615,65
43	406753,85	1405615,85
44	406753,61	1405622,83
45	406751,26	1405622,75
46	406751,21	1405624,15
47	406745,61	1405623,95
48	406745,86	1405616,96
49	406748,21	1405617,05
Площадь – 64 173 кв. метра		
61:01:0600004:402:3У2 (не подлежит изъятию)		
50	406551,69	1405451,82
51	406483,28	1405452,85
52	406486,39	1405572,36
53	406506,03	1405554,18
54	406507,12	1405541,88
55	406508,41	1405531,61
56	406511,71	1405515,07
57	406506,88	1405507,38
58	406511,13	1405496,38
59	406519,88	1405493,94
60	406528,45	1405479,3
61	406545,8	1405457,19
Площадь – 3 697 кв. метров		
Номер земельного участка согласно чертежу межевания – 46		
61:01:0600004:401:3У1		
1	406762,96	1405694,86
2	406782,18	1405694,65
3	406783,00	1405699,55
4	406788,53	1405698,63
5	406787,87	1405694,59
6	406789,86	1405694,57

1	2	3
7	406791,22	1405701,59
8	406787,39	1405702,22
9	406788,53	1405709,12
10	406792,54	1405708,47
11	406793,44	1405713,11
12	406792,94	1405713,12
Площадь – 201 кв. метр		
61:01:0600004:401:3У2 (не подлежит изъятию)		
Площадь – 275 кв. метров		
Номер земельного участка согласно чертежу межевания – 47		
(61:01:0600004:167, 61:01:0600004:168, 61:01:0600004:169) (подлежит изъятию), входящие в ЕЗ 61:01:0600004:192:3У1		
61:01:0600004:192:3У1(1)		
1	407872,00	1405926,44
2	407870,39	1405927,64
3	407871,62	1405929,22
4	407873,27	1405928,03
61:01:0600004:192:3У1(2)		
5	407906,92	1405882,08
6	407905,23	1405883,16
7	407906,32	1405884,82
8	407908,02	1405883,75
61:01:0600004:192:3У1(3)		
9	407856,06	1405941,10
10	407855,86	1405943,09
11	407852,14	1405942,77
12	407852,35	1405940,78
Площадь – 15 кв. метров		
(61:01:0600004:167, 61:01:0600004:168, 61:01:0600004:169) (не подлежит изъятию), входящие в ЕЗ 61:01:0600004:192:3У2		
Площадь – 135 кв. метров		
Номер земельного участка согласно чертежу межевания – 48		
(61:01:0600004:228) (подлежит изъятию), входящий в ЕЗ 61:01:0000000:182:3У1		
1	408378,14	1405548,42
2	408377,12	1405550,24
3	408370,86	1405546,75
4	408371,87	1405544,93
Площадь – 15 кв. метров		
(61:01:0600004:228) (не подлежит изъятию), Входящий в ЕЗ 61:01:0000000:182:3У2		

1	2	3
Площадь – 243 219 кв. метров		
Номер земельного участка согласно чертежу межевания – 49 (61:01:0600004:305, 61 01:0600004:306) (подлежит изъятию), входящие в ЕЗ 61:01:0600004:303:ЗУ1		
61:01:0600004:303:ЗУ1(1)		
1	406786,65	1405493,98
2	406781,77	1405472,96
3	406805,05	1405493,84
4	406800,98	1405493,87
5	406800,49	1405491,51
6	406795,00	1405492,64
7	406795,26	1405493,92
61:01:0600004:303:ЗУ1(2)		
8	407200,83	1405514,62
9	407213,15	1405530,20
10	407222,52	1405533,29
11	407227,33	1405546,95
12	407221,98	1405555,24
13	407221,99	1405570,87
14	407233,13	1405591,68
15	407239,96	1405604,43
16	407252,00	1405608,36
17	407275,78	1405617,02
18	407301,23	1405628,22
19	407315,36	1405635,44
20	407322,36	1405638,29
21	407368,14	1405661,16
22	407390,33	1405673,96
23	407412,05	1405687,59
24	407433,01	1405702,38
25	407453,29	1405718,09
26	407488,32	1405748,22
27	407501,39	1405742,05
28	407508,84	1405749,34
29	407503,65	1405761,83
30	407527,69	1405788,12
31	407539,26	1405801,62
32	407496,04	1405801,84
33	407479,89	1405785,45
34	407470,09	1405788,37
35	407463,20	1405781,62
36	407464,55	1405773,22

1	2	3
37	407431,89	1405744,25
38	407412,74	1405729,37
39	407393,08	1405715,18
40	407373,01	1405701,55
41	407352,36	1405688,78
42	407309,47	1405665,98
43	407264,73	1405646,96
44	407247,61	1405640,74
45	407232,80	1405636,77
46	407218,12	1405633,24
47	407190,78	1405627,75
48	407175,82	1405624,83
49	407170,54	1405623,92
50	407122,43	1405619,04
51	407080,41	1405618,13
52	407052,04	1405642,58
53	407050,55	1405669,30
54	407047,15	1405719,30
55	407047,37	1405744,30
56	407047,39	1405769,30
57	407047,16	1405792,69
58	407049,99	1405804,07
59	406940,19	1405804,62
60	406868,15	1405499,76
61	406892,02	1405499,41
62	406917,02	1405499,25
63	406939,51	1405500,26
64	407016,68	1405494,45
65	407042,01	1405497,88
66	407067,01	1405497,61
67	407143,27	1405491,78
68	407173,48	1405496,94
61:01:0600004:303:3Y1(3)		
69	406868,15	1405499,76
70	406940,19	1405804,62
71	407049,99	1405804,07
72	407056,30	1405829,51
73	407091,91	1405854,10
74	407081,58	1405854,15
75	407081,43	1405849,59
76	407074,44	1405849,83
77	407074,52	1405852,12

1	2	3
78	407068,94	1405852,16
79	407068,96	1405854,22
80	407021,78	1405854,47
81	407021,62	1405849,61
82	407014,63	1405849,85
83	407014,71	1405852,27
84	407011,02	1405852,31
85	407011,05	1405854,53
86	406870,34	1405855,29
87	406869,62	1405852,20
88	406872,61	1405852,21
89	406872,63	1405845,20
90	406868,00	1405845,19
91	406786,65	1405493,98
92	406795,26	1405493,92
93	406796,42	1405499,49
94	406801,90	1405498,36
95	406800,98	1405493,87
96	406805,05	1405493,84
97	406813,20	1405501,08
98	406817,04	1405500,97
99	406823,87	1405500,78
100	406842,03	1405500,29
Внутренний контур 1		
1	406839,37	1405546,63
2	406840,51	1405553,53
3	406834,98	1405554,44
4	406833,85	1405547,54
Внутренний контур 2		
5	406813,48	1405546,91
6	406815,11	1405553,71
7	406809,67	1405555,01
8	406808,03	1405548,22
Внутренний контур 3		
9	406855,05	1405620,76
10	406856,18	1405627,66
11	406850,66	1405628,57
12	406849,52	1405621,67
Внутренний контур 4		
13	406830,62	1405617,97
14	406831,76	1405624,87
15	406826,23	1405625,78

1	2	3
16	406825,10	1405618,88
61:01:0600004:303:3У1(4)		
101	407560,46	1405826,36
102	407576,41	1405845,46
103	407581,33	1405851,46
104	407545,95	1405851,65
105	407545,84	1405848,32
106	407538,85	1405848,55
107	407538,91	1405850,42
108	407536,71	1405847,40
109	407504,06	1405809,98
110	407496,04	1405801,84
111	407539,26	1405801,62
Площадь – 114 752 кв. метра		
(61:01:0600004:305, 61 01:0600004:306) (не подлежит изъятию), входящие в ЕЗ 61:01:0600004:303:3У2		
Площадь – 809 267 кв. метров		
Номер земельного участка согласно чертежу межевания – 50		
61:01:0600004:327:3У1 (подлежит изъятию)		
1	407824,79	1405914,04
2	407825,63	1405941,89
3	407815,49	1405953,30
4	407818,50	1405960,60
5	407816,43	1405961,38
6	407762,40	1405967,60
7	407708,47	1405963,26
8	407688,95	1405957,85
9	407688,94	1405918,70
10	407714,90	1405927,62
11	407761,04	1405932,50
12	407806,30	1405922,72
Площадь – 5 032 кв. метра		
61:01:0600004:327:3У2 (не подлежит изъятию)		
Площадь – 251 012 кв. метров		
Номер земельного участка согласно чертежу межевания – 51		
61:01:0600004:328:3У1 (подлежит изъятию)		
1	407825,63	1405941,89
2	407839,70	1405946,58
3	407848,50	1405949,51
4	407840,69	1405952,40
5	407818,50	1405960,60
6	407815,49	1405953,30

1	2	3
Площадь – 295 кв. метров		
61:01:0600004:328:3У2 (не подлежит изъятию)		
Площадь – 104 295 кв. метров		
Номер земельного участка согласно чертежу межевания – 52		
61:01:0600004:439:3У1 (подлежит изъятию)		
61:01:0600004:439:3У1(1)		
1	407847,70	1405894,67
2	407840,30	1405898,46
3	407839,38	1405907,19
4	407824,79	1405914,04
5	407825,16	1405926,47
6	407825,63	1405941,89
7	407839,70	1405946,58
8	407848,50	1405949,51
9	407860,95	1405944,90
10	407885,55	1405981,55
11	407888,97	1405979,80
12	407873,62	1405938,52
13	407876,69	1405936,47
14	407871,62	1405929,22
15	407870,39	1405927,64
Внутренний контур 1		
16	407856,06	1405941,10
17	407852,35	1405940,78
18	407852,14	1405942,77
19	407855,86	1405943,09
61:01:0600004:439:3У1(2)		
1	408230,96	1405673,64
2	408228,53	1405686,63
3	408223,71	1405690,36
4	408219,52	1405693,59
5	408214,03	1405697,84
6	408196,77	1405693,09
7	408203,41	1405688,80
8	408213,54	1405682,55
9	408215,84	1405685,14
10	408223,32	1405680,13
Площадь – 2 410 кв. метров		
61:01:0600004:439:3У2 (не подлежит изъятию)		

1	2	3
Площадь – 125 222 кв. метра		
Номер земельного участка согласно чертежу межевания – 53		
61:01:0600004:451:ЗУ1 (подлежит изъятию)		
1	407910,10	1405900,52
2	407908,51	1405905,38
3	407906,30	1405909,44
4	407902,16	1405907,22
5	407901,68	1405908,13
6	407906,69	1405910,82
7	407890,21	1405927,49
8	407882,10	1405932,88
9	407868,18	1405913,72
10	407890,12	1405898,17
11	407895,75	1405898,50
12	407911,20	1405896,29
Площадь – 814 кв. метра		
61:01:0600004:451:ЗУ2 (не подлежит изъятию)		
Площадь – 17 695 кв. метров		
Номер земельного участка согласно чертежу межевания – 54		
61:01:0600004:275:ЗУ1 (подлежит изъятию)		
61:01:0600004:275:ЗУ1(1)		
1	408017,93	1405791,54
2	408018,62	1405794,39
3	408023,14	1405790,96
4	408022,49	1405790,45
5	408021,53	1405788,86
61:01:0600004:275:ЗУ1(2)		
1	408321,40	1405564,23
2	408320,56	1405563,47
3	408316,61	1405565,56
4	408316,97	1405567,60
Площадь – 21 кв. метр		
61:01:0600004:275:ЗУ2 (не подлежит изъятию)		
Площадь – 213 093 кв. метра		
Номер земельного участка согласно чертежу межевания – 55		
(61:01:0600004:25) (подлежит изъятию), входящий в ЕЗ 61:01:0000000:5:ЗУ1		
1	408209,76	1405676,28
2	408213,54	1405682,55
3	408203,41	1405688,80
4	408199,62	1405682,54

1	2	3
Площадь – 87 кв. метров		
(61:01:0600004:25) (не подлежит изъятию)		
входящий в ЕЗ 61:01:0000000:5:ЗУ2		
Площадь – 71 813 кв. метров		
Номер земельного участка согласно чертежу межевания – 56		
61:01:0600004:537:ЗУ1 (подлежит изъятию)		
1	408301,32	1405582,27
2	408329,16	1405567,26
3	408347,93	1405561,44
4	408349,25	1405561,03
5	408349,66	1405534,84
6	408359,03	1405534,06
7	408358,89	1405528,40
8	408357,99	1405527,66
9	408353,89	1405534,22
10	408349,60	1405531,12
11	408352,55	1405526,38
12	408346,97	1405528,46
13	408348,84	1405538,00
14	408346,04	1405543,31
15	408344,51	1405546,21
16	408341,95	1405554,94
17	408331,70	1405563,61
18	408330,02	1405564,45
19	408323,56	1405566,14
20	408321,40	1405564,23
21	408316,97	1405567,60
22	408317,48	1405570,51
23	408312,60	1405574,90
Площадь – 322 кв. метра		
61:01:0600004:537:ЗУ2 (не подлежит изъятию)		
Площадь – 7 237 кв. метров		
Номер земельного участка согласно чертежу межевания – 58		
61:01:0600004:307:ЗУ1 (подлежит изъятию)		
61:01:0600004:307:ЗУ1(1)		
1	409171,92	1406014,17
2	409187,32	1406037,46
3	409189,17	1406056,10
4	409173,58	1406045,38
5	409161,95	1406021,49
61:01:0600004:307:ЗУ1(2)		
7	409172,24	1405951,39

1	2	3
8	409179,77	1405954,55
9	409181,78	1405966,78
10	409187,17	1405982,08
11	409210,44	1406018,16
12	409204,72	1406022,36
13	409191,03	1406000,15
14	409172,25	1405951,62
61:01:0600004:307:3Y1(3)		
15	409177,24	1405917,86
16	409171,35	1405915,99
17	409164,73	1405653,66
18	409157,07	1405608,53
19	409113,64	1405576,06
20	408861,78	1405554,45
21	408528,02	1405525,81
22	408447,31	1405519,10
23	408409,56	1405542,13
24	408360,63	1405559,94
25	408349,25	1405561,03
26	408359,02	1405543,71
27	408359,03	1405534,06
28	408363,52	1405533,69
29	408374,75	1405541,61
30	408381,80	1405538,32
31	408382,99	1405541,85
32	408383,94	1405541,53
33	408382,69	1405537,85
34	408383,67	1405537,48
35	408427,26	1405522,53
36	408427,68	1405523,44
37	408432,94	1405520,99
38	408484,67	1405512,59
39	408500,37	1405511,92
40	408505,38	1405500,78
41	408516,13	1405500,69
42	408521,32	1405511,94
43	408536,91	1405513,01
44	408557,45	1405514,61
45	408588,13	1405516,49
46	408616,24	1405521,40
47	408633,43	1405510,15
48	408704,58	1405518,66

1	2	3
49	408705,25	1405525,70
50	408715,58	1405534,55
51	408736,27	1405536,89
52	408786,08	1405540,54
53	408835,99	1405543,78
54	408850,45	1405544,79
55	408885,78	1405548,35
56	408897,60	1405549,43
57	408935,61	1405552,54
58	408944,83	1405553,23
59	408985,46	1405556,39
60	409035,33	1405560,12
61	409072,15	1405563,92
62	409085,14	1405564,48
63	409134,85	1405569,92
64	409146,69	1405570,01
65	409149,06	1405570,30
66	409180,39	1405593,46
67	409178,93	1405610,17
68	409169,91	1405621,95
69	409171,34	1405640,24
70	409172,37	1405653,58
71	409174,07	1405690,19
72	409174,49	1405740,19
73	409176,05	1405790,17
74	409176,23	1405840,18
75	409176,98	1405890,17
76	409177,28	1405919,25
Внутренний контур 1		
1"	408378,14	1405548,42
2"	408377,12	1405550,24
3"	408370,86	1405546,75
4"	408371,87	1405544,93
Площадь – 13 517 кв. метров		
61:01:0600004:307:ЗУЗ (не подлежит изъятию)		
Площадь – 22 063 кв. метра		
Номер земельного участка согласно чертежу межевания – 59		
61:01:0600004:547:ЗУ1 (подлежит изъятию)		
1	408522,96	1405542,68
2	408517,58	1405555,70
3	408512,15	1405556,10
4	408498,54	1405555,89

1	2	3
5	408487,10	1405546,74
6	408470,69	1405548,61
7	408492,08	1405545,31
Площадь – 337 кв. метров		
61:01:0600004:547:3У2 (не подлежит изъятию)		
8	408524,74	1405542,53
9	408522,96	1405542,68
10	408517,58	1405555,7
11	408512,15	1405556,1
12	408498,54	1405555,89
13	408487,1	1405546,74
14	408470,69	1405548,61
15	408449,77	1405552,34
16	408421,4	1405560,28
17	408396,02	1405569,58
18	408373,28	1405576,23
19	408360,84	1405576,45
20	408364,63	1405581,48
21	408388,9	1405597,19
22	408525,41	1405592,18
Площадь – 5 663 кв. метра		
Номер земельного участка согласно чертежу межевания – 60		
61:01:0600004:742:3У1 (подлежит изъятию)		
1	409158,52	1406014,45
2	409154,64	1406006,49
3	409119,63	1405994,87
4	409123,70	1405942,52
5	409122,77	1405935,98
6	409121,34	1405867,15
7	409128,80	1405859,06
8	409125,59	1405790,27
9	409121,15	1405643,39
10	409122,26	1405619,90
11	409105,63	1405602,96
12	409090,78	1405597,14
13	409069,48	1405593,80
14	409032,60	1405590,67
15	408982,79	1405586,27
16	408942,16	1405583,11
17	408908,44	1405620,52
18	408876,66	1405619,87
19	408847,24	1405580,64

1	2	3
20	408783,09	1405573,96
21	408733,76	1405563,85
22	408683,80	1405559,04
23	408654,82	1405556,26
24	408643,54	1405550,89
25	408638,05	1405550,18
26	408638,12	1405549,08
27	408839,04	1405566,92
28	409046,13	1405585,01
29	409079,89	1405589,16
30	409099,25	1405593,30
31	409103,16	1405594,69
32	409108,69	1405596,64
33	409117,91	1405599,75
34	409131,44	1405611,30
35	409136,97	1405618,40
36	409142,64	1405625,66
37	409146,47	1405633,04
38	409148,23	1405642,48
39	409149,85	1405656,53
40	409155,50	1405993,38
Площадь – 17 550 кв. метров		
61:01:0600004:742:ЗУ2 (не подлежит изъятию)		
Площадь – 199 304 кв. метра		
Номер земельного участка согласно чертежу межевания – 61		
61:01:0600004:1928:ЗУ1 (подлежит изъятию)		
1	409181,49	1405580,74
2	409180,39	1405593,46
3	409158,12	1405576,99
Площадь – 151 кв. метр		
61:01:0600004:1928:ЗУ2 (не подлежит изъятию)		
Площадь – 39 805 кв. метров		
Номер земельного участка согласно чертежу межевания – 62		
61:01:0600004:713:ЗУ1 (подлежит изъятию)		
1	409238,17	1406029,44
2	409246,10	1406033,70
3	409244,86	1406055,55
4	409225,10	1406042,73
5	409204,72	1406022,36
6	409210,44	1406018,16
7	409210,96	1406018,96
8	409228,09	1406032,97

1	2	3
Площадь – 554 кв. метра		
61:01:0600004:713:ЗУ2 (не подлежит изъятию)		
9	409210,44	1406018,16
10	409222,47	1406009,33
11	409344,08	1406076,64
12	409338,56	1406093,87
13	409272,09	1406066,76
14	409244,86	1406055,55
15	409246,1	1406033,7
16	409238,17	1406029,44
17	409228,09	1406032,97
18	409210,96	1406018,96
Площадь – 3 046 кв. метров		
Номер земельного участка согласно чертежу межевания – 64		
61:01:0600004:546:ЗУ1 (подлежит изъятию)		
1	409362,89	1406109,24
2	409361,92	1406103,94
3	409371,66	1406105,24
4	409377,99	1406107,55
5	409372,65	1406120,89
6	409370,73	1406125,99
7	409363,99	1406123,68
8	409367,39	1406113,76
9	409368,32	1406111,89
Площадь – 191 кв. метр		
61:01:0600004:546:ЗУ2 (не подлежит изъятию)		
Площадь – 6 930 кв. метров		
Номер земельного участка согласно чертежу межевания – 70		
61:01:0600004:553:ЗУ1 (подлежит изъятию)		
1	409230,76	1406078,22
2	409251,26	1406086,31
3	409327,42	1406107,93
4	409336,89	1406117,55
5	409324,70	1406112,75
6	409318,25	1406116,05
7	409274,68	1406102,02
8	409272,22	1406097,46
9	409249,89	1406091,12
Площадь – 712 кв. метров		
61:01:0600004:553:ЗУ2 (не подлежит изъятию)		
10	409342,01	1406129,22
11	409332,97	1406156,29

1	2	3
12	409203,3	1406155,24
13	409230,76	1406078,22
14	409249,89	1406091,12
15	409272,22	1406097,46
16	409274,68	1406102,02
17	409318,25	1406116,05
18	409324,7	1406112,75
19	409336,89	1406117,55
Площадь – 6 788 кв. метров		
Номер земельного участка согласно чертежу межевания – 71		
61:01:0600004:210:3У1 (подлежит изъятию)		
1	408346,04	1405543,31
2	408344,51	1405546,21
3	408346,39	1405539,36
4	408346,14	1405538,01
5	408346,72	1405534,80
6	408345,99	1405534,67
7	408344,42	1405529,41
8	408346,97	1405528,46
9	408348,84	1405538,00
Площадь – 30 кв. метров		
61:01:0600004:210:3У2 (не подлежит изъятию)		
Площадь – 3 120 кв. метров		
Номер земельного участка согласно чертежу межевания – 72		
(61:01:0600004:212) (подлежит изъятию), входящий в ЕЗ 61:01:0000000:182:3У1		
1	408358,47	1405526,89
2	408357,99	1405527,66
3	408353,89	1405534,22
4	408349,60	1405531,12
5	408352,55	1405526,38
6	408356,70	1405524,84
Площадь – 43 кв. метра		
Номер земельного участка согласно чертежу межевания – 73		
61:01:0600004:339:3У1 (подлежит изъятию)		
1	408358,47	1405526,89
2	408361,86	1405530,84
3	408358,89	1405528,40
4	408357,99	1405527,66
Площадь – 2 кв. метра		
61:01:0600004:339:3У2 (не подлежит изъятию)		

1	2	3
Площадь – 13 481 кв. метр		
Номер земельного участка согласно чертежу межевания – 74		
61:01:0600004:758:ЗУ1 (подлежит изъятию)		
1	409169,67	1405573,05
2	409181,98	1405575,17
3	409181,50	1405580,67
4	409158,12	1405576,99
5	409149,06	1405570,30
6	409159,76	1405571,60
Площадь – 159 кв. метров		
61:01:0600004:758:ЗУ1 (подлежит изъятию)		
Площадь – 83 961 кв. метр		
Номер земельного участка согласно чертежу межевания – 75		
61:01:0600004:814:ЗУ1 (подлежит изъятию)		
1	408638,12	1405549,08
2	408638,05	1405550,18
3	408629,38	1405549,05
4	408629,43	1405548,26
Площадь – 16 кв. метров		
61:01:0600004:814:ЗУ2 (не подлежит изъятию)		
Площадь – 74 103 кв. метра		
Номер земельного участка согласно чертежу межевания – 76		
61:01:0600004:815:ЗУ1 (подлежит изъятию)		
1	408629,43	1405548,26
2	408629,38	1405549,05
3	408622,26	1405548,15
4	408584,51	1405544,01
Площадь – 8 кв. метров		
61:01:0600004:815:ЗУ2 (не подлежит изъятию)		
Площадь – 24 119 кв. метров		
Номер земельного участка согласно чертежу межевания – 77		
61:01:0600004:307:ЗУ2 (61:01:0600004:804:ЗУ1) (подлежит изъятию)		
1	409177,24	1405917,86
2	409177,44	1405938,78
3	409177,62	1405941,45
4	409179,77	1405954,55
5	409172,24	1405951,39
6	409171,35	1405915,99
Площадь – 213 кв. метров		
61:01:0600004:804:ЗУ2 (не подлежит изъятию)		
7	409179,77	1405954,55
8	409205,44	1405965,34

1	2	3
9	409198,13	1405946,44
10	409197,57	1405924,32
11	409177,24	1405917,86
12	409177,44	1405938,78
13	409177,62	1405941,45
Площадь – 798 кв. метров		
Общая площадь – 347 766 кв. метров		
Всего – 434 197 кв. метров		

Каталог координат поворотных точек полосы отвода, необходимой для организации строительства линейного объекта, приведен в таблице № 5.

Таблица № 5

№ точки	X	Y
1	2	3
Контур 1		
1	403918,90	1409576,65
2	403921,23	1409570,67
3	403932,89	1409537,71
4	403972,56	1409553,84
5	403977,21	1409542,42
6	403978,16	1409540,65
7	403980,42	1409536,44
8	403968,36	1409532,49
9	403944,88	1409523,53
10	403921,58	1409514,09
11	403898,25	1409504,87
12	403878,30	1409495,06
13	403869,82	1409491,75
14	403846,86	1409483,69
15	403827,05	1409478,86
16	403824,07	1409478,14
17	403801,25	1409476,25
18	403778,48	1409477,62
19	403756,25	1409482,70
20	403735,27	1409491,69
21	403726,66	1409497,25
22	403715,49	1409504,47
23	403696,95	1409520,73
24	403665,92	1409534,61
25	403632,82	1409534,80

1	2	3
26	403615,41	1409527,26
27	403601,81	1409521,37
28	403578,47	1409495,99
29	403566,73	1409462,71
30	403569,84	1409427,06
31	403583,51	1409398,79
32	403576,35	1409376,41
33	403574,75	1409371,40
34	403551,87	1409361,29
35	403546,72	1409358,86
36	403544,27	1409363,31
37	403542,58	1409366,39
38	403537,11	1409380,59
39	403533,28	1409379,05
40	403508,68	1409369,16
41	403486,17	1409360,12
42	403490,99	1409362,50
43	403488,52	1409367,53
44	403482,24	1409364,45
45	403484,71	1409359,42
46	403483,42	1409361,22
47	403471,94	1409356,37
48	403467,68	1409365,55
49	403464,81	1409373,22
50	403463,94	1409375,55
51	403452,91	1409370,98
52	403450,09	1409378,50
53	403488,88	1409394,65
54	403536,29	1409542,13
55	403607,30	1409571,53
56	403605,93	1409638,88
57	403613,92	1409639,25
58	403615,24	1409574,81
59	403615,97	1409575,12
60	403713,44	1409615,46
61	403714,21	1409673,90
62	403716,28	1409830,79
63	403716,39	1409838,67
64	403746,09	1409838,77
65	403871,84	1409839,23
66	403878,14	1409870,92
67	403886,06	1409870,76

1	2	3
68	403879,65	1409839,29
69	403893,88	1409839,25
70	403895,43	1409575,94
71	403898,66	1409570,46
72	403905,87	1409573,26
73	403918,32	1409578,12
Внутренний контур 1		
74	403661,35	1409567,91
75	403737,22	1409599,33
76	403740,07	1409814,75
77	403868,24	1409815,16
78	403864,55	1409552,36
79	403868,94	1409537,82
80	403862,66	1409533,90
81	403769,68	1409494,93
82	403760,91	1409498,12
83	403751,72	1409504,48
84	403752,42	1409505,74
85	403743,50	1409511,64
86	403742,36	1409509,40
87	403739,68	1409509,95
88	403662,10	1409566,09
Контур 2		
89	403782,15	1409073,83
90	403768,47	1409105,05
91	403762,82	1409117,93
92	403749,02	1409144,65
93	403714,30	1409210,61
94	403726,59	1409197,67
95	403740,49	1409178,59
96	403749,29	1409164,22
97	403753,33	1409157,62
98	403770,76	1409124,34
99	403771,84	1409122,27
100	403791,42	1409077,59
101	403808,57	1409031,70
102	403819,26	1408983,86
103	403826,08	1408933,84
104	403828,83	1408886,73
105	403828,21	1408836,88
106	403826,62	1408787,05
107	403824,77	1408737,07

1	2	3
108	403822,97	1408687,06
109	403821,42	1408599,64
110	403819,81	1408579,66
111	403818,33	1408536,89
112	403817,83	1408486,83
113	403817,43	1408436,80
114	403817,26	1408400,67
115	403817,18	1408380,68
116	403816,99	1408343,30
117	403816,85	1408272,70
118	403816,14	1408221,67
119	403815,89	1408201,63
120	403815,58	1408181,68
121	403813,09	1408003,69
122	403812,81	1407983,70
123	403811,31	1407855,03
124	403812,89	1407746,67
125	403813,04	1407736,57
126	403813,86	1407686,57
127	403814,18	1407636,63
128	403814,25	1407573,47
129	403813,90	1407553,49
130	403813,15	1407537,06
131	403812,65	1407526,57
132	403811,66	1407506,59
133	403810,94	1407487,10
134	403810,34	1407453,18
135	403809,40	1407433,19
136	403809,31	1407424,19
137	403799,18	1407411,66
138	403799,40	1407433,34
139	403799,48	1407437,48
140	403800,34	1407453,53
141	403800,95	1407487,37
142	403801,67	1407507,02
143	403802,64	1407526,74
144	403803,91	1407553,81
145	403804,04	1407560,72
146	403804,24	1407573,01
147	403804,17	1407637,85
148	403803,86	1407686,46
149	403803,04	1407736,43

1	2	3
150	403801,31	1407854,95
151	403802,81	1407983,83
152	403803,09	1408003,83
153	403805,58	1408181,82
154	403805,89	1408201,75
155	403806,10	1408221,81
156	403806,99	1408343,36
157	403807,17	1408380,81
158	403807,27	1408400,84
159	403807,43	1408436,87
160	403807,83	1408486,92
161	403808,33	1408537,13
162	403809,92	1408579,80
163	403810,21	1408587,61
164	403811,39	1408599,78
165	403812,97	1408687,33
166	403814,78	1408737,44
167	403816,62	1408787,39
168	403818,21	1408837,10
169	403818,75	1408879,20
170	403818,74	1408887,60
171	403817,31	1408911,68
172	403815,97	1408934,33
173	403809,41	1408982,09
174	403798,96	1409028,85
Контур 3		
175	403828,50	1407076,39
176	403850,87	1407031,45
177	403850,48	1407049,65
178	403850,40	1407055,29
179	403835,69	1407084,41
180	403829,06	1407105,53
181	403820,69	1407132,28
182	403811,50	1407185,75
183	403810,47	1407224,54
184	403809,96	1407232,74
185	403808,80	1407287,10
186	403809,31	1407316,95
187	403808,77	1407353,69
188	403804,09	1407359,46
189	403798,58	1407366,25
190	403799,31	1407316,96

1	2	3
191	403798,80	1407287,10
192	403799,71	1407236,54
193	403800,48	1407224,09
194	403801,10	1407200,78
195	403801,52	1407184,79
196	403802,19	1407180,73
197	403807,09	1407151,20
198	403810,16	1407132,45
199	403813,28	1407122,42
200	403819,01	1407104,15
201	403826,39	1407080,63
Контур 4		
202	403850,87	1407031,45
203	403862,78	1407013,22
204	403874,68	1406995,00
205	403876,66	1406991,97
206	403878,32	1406994,99
207	403882,16	1407001,93
208	403874,97	1407013,19
209	403863,29	1407031,42
Контур 5		
210	403933,06	1406941,73
211	403933,25	1406953,75
212	403929,37	1406956,46
213	403927,76	1406957,54
214	403909,28	1406975,66
215	403903,94	1406975,66
216	403903,88	1406980,96
217	403895,57	1406989,09
218	403889,92	1406994,63
219	403884,08	1406986,35
220	403893,87	1406976,76
221	403903,67	1406967,15
222	403914,38	1406956,66
223	403921,38	1406949,80
Контур 6		
224	403963,76	1406920,53
225	403951,68	1406928,87
226	403949,07	1406930,67
227	403939,61	1406937,21
228	403956,70	1406937,56
229	403969,47	1406928,74

1	2	3
230	403971,54	1406927,31
231	403986,46	1406920,29
232	404008,93	1406909,72
233	404019,86	1406904,58
234	404071,80	1406891,92
235	404123,94	1406887,33
236	404174,47	1406887,20
237	404224,47	1406886,32
238	404274,50	1406886,85
239	404288,07	1406887,06
240	404324,53	1406887,62
241	404374,57	1406888,85
242	404384,81	1406887,68
243	404383,67	1406877,74
244	404374,13	1406878,83
245	404324,73	1406877,62
246	404288,10	1406877,06
247	404274,63	1406876,85
248	404224,43	1406876,32
249	404174,37	1406877,20
250	404123,49	1406877,34
251	404070,17	1406882,02
252	404016,52	1406895,10
253	403985,21	1406909,83
254	403966,53	1406918,61
Контур 7		
255	404519,59	1406922,51
256	404518,52	1406924,36
257	404518,52	1406951,28
258	404529,96	1406975,74
259	404517,21	1406993,43
260	404512,75	1407015,21
261	404518,07	1407036,78
262	404531,51	1407053,96
263	404547,89	1407063,71
264	404571,31	1407068,05
265	404594,55	1407062,78
266	404610,52	1407052,39
267	404623,28	1407034,69
268	404627,73	1407012,93
269	404622,42	1406991,35
270	404608,97	1406974,17

1	2	3
271	404618,98	1406951,28
272	404618,98	1406924,36
273	404615,59	1406918,50
274	404574,75	1406920,72
275	404525,05	1406922,55
Контур 8		
276	404781,88	1406877,91
277	404824,98	1406878,03
278	404874,95	1406878,72
279	404924,80	1406878,57
280	404974,75	1406877,75
281	405024,82	1406877,09
282	405048,89	1406876,99
283	405053,98	1406867,46
284	405076,05	1406867,59
285	405080,99	1406877,10
286	405124,20	1406877,24
287	405171,46	1406874,13
288	405216,75	1406864,60
289	405259,51	1406847,00
290	405298,90	1406822,62
291	405333,50	1406791,81
292	405362,51	1406755,63
293	405385,29	1406715,27
294	405400,82	1406671,57
295	405409,29	1406625,62
296	405411,98	1406582,40
297	405412,28	1406577,48
298	405412,56	1406559,08
299	405413,04	1406527,79
300	405413,87	1406477,76
301	405414,46	1406451,44
302	405415,00	1406427,76
303	405415,90	1406377,86
304	405416,13	1406328,00
305	405415,61	1406278,22
306	405413,47	1406228,11
307	405412,86	1406176,98
308	405415,51	1406124,95
309	405422,94	1406072,90
310	405425,37	1406062,94
311	405435,40	1406021,73

1	2	3
312	405441,96	1406002,45
313	405434,24	1405994,12
314	405445,40	1405962,58
315	405457,29	1405961,42
316	405462,55	1405950,20
317	405474,83	1405924,02
318	405492,78	1405892,95
319	405501,13	1405878,50
320	405531,26	1405835,50
321	405565,16	1405795,48
322	405602,64	1405759,05
323	405642,59	1405725,98
324	405684,17	1405695,29
325	405727,96	1405667,72
326	405773,72	1405643,50
327	405803,02	1405630,90
328	405813,34	1405626,46
329	405815,02	1405623,30
330	405817,85	1405624,92
331	405821,28	1405623,04
332	405870,21	1405605,88
333	405920,57	1405592,67
334	405972,05	1405584,16
335	406023,61	1405580,21
336	406074,48	1405578,97
337	406124,63	1405579,32
338	406174,59	1405579,13
339	406224,63	1405579,13
340	406274,63	1405579,26
341	406304,47	1405579,24
342	406324,10	1405578,15
343	406364,51	1405576,24
344	406380,97	1405576,31
345	406424,29	1405575,50
346	406450,56	1405574,43
347	406474,02	1405573,15
348	406486,39	1405572,36
349	406476,09	1405582,57
350	406474,39	1405582,66
351	406451,03	1405584,42
352	406424,58	1405585,50
353	406381,05	1405586,31

1	2	3
354	406364,72	1405586,24
355	406324,60	1405585,86
356	406300,48	1405586,83
357	406274,49	1405588,16
358	406251,75	1405589,24
359	406224,61	1405589,13
360	406174,61	1405589,13
361	406124,61	1405589,32
362	406074,57	1405588,97
363	406024,11	1405590,20
364	405973,25	1405594,10
365	405922,66	1405602,46
366	405873,13	1405615,45
367	405824,91	1405632,36
368	405817,02	1405635,76
369	405802,99	1405641,80
370	405778,04	1405652,53
371	405732,97	1405676,38
372	405689,81	1405703,55
373	405648,75	1405733,86
374	405609,32	1405766,50
375	405572,48	1405802,31
376	405539,19	1405841,62
377	405509,57	1405883,88
378	405504,42	1405892,79
379	405483,71	1405928,65
380	405473,76	1405949,86
381	405463,93	1405970,83
382	405452,70	1405971,91
383	405445,68	1405991,76
384	405453,35	1406000,03
385	405445,01	1406024,53
386	405432,77	1406074,79
387	405426,27	1406120,39
388	405422,86	1406177,18
389	405423,47	1406227,83
390	405425,61	1406277,96
391	405426,13	1406327,97
392	405425,90	1406377,97
393	405425,00	1406427,96
394	405423,87	1406477,95
395	405423,04	1406527,95

1	2	3
396	405422,27	1406577,86
397	405419,23	1406626,84
398	405417,27	1406637,52
399	405410,51	1406674,17
400	405394,43	1406719,43
401	405370,82	1406761,26
402	405340,78	1406798,72
403	405304,90	1406830,66
404	405264,07	1406855,93
405	405219,70	1406874,20
406	405172,83	1406884,06
407	405124,51	1406887,19
408	405074,91	1406887,08
409	405069,96	1406877,55
410	405059,96	1406877,49
411	405054,91	1406886,96
412	405024,90	1406887,08
413	404974,90	1406887,75
414	404924,89	1406888,57
415	404874,89	1406888,72
416	404831,82	1406888,13
417	404828,92	1406880,75
418	404811,93	1406880,66
419	404785,19	1406887,92
420	404781,85	1406887,91
Контур 9		
420	405815,20	1405665,52
421	405817,64	1405664,60
422	405821,20	1405663,30
423	405821,05	1405677,68
424	405816,49	1405681,49
425	405813,35	1405677,64
426	405815,09	1405676,27
Контур 10		
427	406707,74	1405352,77
428	406688,54	1405391,29
429	406664,26	1405397,28
430	406679,93	1405391,37
431	406688,16	1405389,57
432	406697,48	1405371,25
Контур 11		
433	406746,81	1405695,04

1	2	3
434	406762,96	1405694,86
435	406792,94	1405713,12
436	406798,42	1405737,34
437	406801,09	1405749,17
438	406795,12	1405735,21
439	406779,28	1405738,86
440	406778,83	1405744,97
441	406773,00	1405745,98
442	406766,11	1405717,25
443	406764,91	1405717,52
444	406764,09	1405713,77
445	406763,35	1405713,42
446	406746,94	1405702,57
Контур 12		
446	406801,09	1405749,17
447	406804,27	1405751,93
448	406805,33	1405757,87
449	406804,34	1405760,74
450	406812,98	1405792,67
451	406818,62	1405833,86
452	406803,16	1405802,17
453	406800,04	1405786,93
454	406803,63	1405779,32
455	406804,34	1405760,74
456	406803,69	1405757,87
457	406802,64	1405753,80
Контур 13		
458	406801,09	1405749,17
459	406804,27	1405751,93
460	406805,33	1405757,87
461	406804,34	1405760,74
462	406812,98	1405792,67
463	406818,62	1405833,86
464	406803,16	1405802,17
465	406800,04	1405786,93
466	406803,63	1405779,32
467	406804,34	1405760,74
468	406803,69	1405757,87
469	406802,64	1405753,80
Контур 14		
470	406833,35	1405897,51
471	406830,32	1405897,29

1	2	3
472	406829,73	1405905,27
473	406835,43	1405905,68
474	406834,41	1405901,78
Контур 15		
475	406837,73	1405915,56
476	406842,34	1405918,83
477	406846,31	1405936,75
478	406850,06	1405953,69
479	406818,66	1405945,93
480	406815,41	1405931,72
481	406825,09	1405927,46
482	406822,07	1405914,19
483	406835,06	1405910,92
484	406836,69	1405910,48
Контур 16		
485	406884,81	1405984,20
486	406882,76	1405974,55
487	406878,28	1405954,81
488	406880,64	1405949,17
489	406886,93	1405948,10
490	406891,59	1405970,62
491	406884,81	1405984,20
Контур 17		
492	406880,64	1405949,16
493	406875,73	1405927,41
494	406873,26	1405922,84
495	406871,26	1405915,28
496	406876,11	1405908,68
497	406900,43	1405878,98
498	407092,21	1405878,82
499	406899,14	1405886,90
500	406883,49	1405901,11
501	406900,82	1405902,50
502	406900,37	1405910,49
503	406881,55	1405909,10
504	406885,19	1405925,28
505	406882,24	1405926,14
506	406882,55	1405927,57
Контур 18		
507	407869,83	1405893,52
508	407869,04	1405892,99
509	407868,48	1405893,81

1	2	3
510	407868,68	1405893,95
511	407855,92	1405898,71
512	407848,28	1405894,37
513	407840,30	1405898,46
514	407839,38	1405907,19
515	407824,79	1405914,04
516	407806,30	1405922,72
517	407761,04	1405932,50
518	407714,90	1405927,62
519	407688,94	1405918,70
520	407677,67	1405914,82
521	407671,38	1405912,72
522	407649,43	1405899,99
523	407651,74	1405899,49
524	407651,53	1405898,52
525	407646,87	1405899,51
526	407645,98	1405894,90
527	407645,00	1405895,09
528	407645,50	1405897,68
529	407644,09	1405896,87
530	407643,64	1405894,24
531	407642,03	1405885,04
532	407681,39	1405878,62
533	407680,46	1405852,89
534	407664,07	1405853,10
535	407653,25	1405853,87
536	407642,15	1405855,90
537	407631,09	1405859,68
538	407623,06	1405863,94
539	407609,13	1405873,67
540	407603,81	1405873,45
541	407584,90	1405855,80
542	407581,33	1405851,46
543	407576,41	1405845,46
544	407560,46	1405826,36
545	407539,26	1405801,62
546	407527,69	1405788,12
547	407503,65	1405761,83
548	407508,84	1405749,34
549	407501,39	1405742,05
550	407488,32	1405748,22
551	407453,29	1405718,09

1	2	3
552	407433,01	1405702,38
553	407412,05	1405687,59
554	407390,33	1405673,96
555	407368,14	1405661,16
556	407322,36	1405638,29
557	407315,36	1405635,44
558	407301,23	1405628,22
559	407275,78	1405617,02
560	407252,00	1405608,36
561	407239,96	1405604,43
562	407233,13	1405591,68
563	407242,61	1405594,78
564	407254,42	1405598,63
565	407279,81	1405607,87
566	407305,26	1405619,06
567	407316,67	1405624,87
568	407319,15	1405626,14
569	407326,83	1405629,34
570	407373,14	1405652,49
571	407395,49	1405665,39
572	407416,35	1405678,49
573	407438,15	1405693,77
574	407449,52	1405702,51
575	407460,80	1405711,36
576	407489,92	1405736,41
577	407503,42	1405730,04
578	407520,67	1405746,93
579	407515,33	1405759,78
580	407535,18	1405781,49
581	407568,10	1405819,90
582	407585,25	1405840,36
583	407593,45	1405849,61
584	407597,42	1405849,63
585	407597,37	1405839,64
586	407658,12	1405838,57
587	407671,25	1405838,34
588	407671,76	1405849,00
589	407786,70	1405847,79
590	407739,43	1405781,65
591	407746,61	1405776,08
592	407798,97	1405847,66
593	407834,46	1405847,29

1	2	3
594	407854,63	1405870,48
595	407863,48	1405863,47
596	407872,45	1405872,80
597	407878,42	1405877,07
598	407884,15	1405873,45
599	407884,66	1405874,19
600	407886,52	1405871,46
601	407891,55	1405874,89
602	407889,40	1405878,03
603	407890,11	1405878,52
604	407888,87	1405880,31
605	407892,12	1405885,02
606	407896,50	1405887,00
607	407891,28	1405885,52
Внутренний контур 1		
608	407804,18	1405854,78
609	407830,76	1405854,63
610	407839,63	1405863,83
611	407837,14	1405871,84
612	407848,60	1405875,41
613	407849,13	1405873,69
614	407851,84	1405876,50
615	407855,94	1405885,42
616	407854,61	1405886,47
617	407848,52	1405883,01
618	407836,05	1405889,40
619	407831,21	1405891,88
Внутренний контур 2		
620	407743,13	1405855,11
621	407791,74	1405854,84
622	407804,13	1405872,17
623	407800,72	1405871,74
624	407792,13	1405906,48
625	407759,40	1405913,13
626	407751,52	1405913,85
627	407739,38	1405914,58
628	407716,82	1405915,93
629	407716,67	1405917,65
630	407708,84	1405914,96
631	407701,41	1405912,41
632	407686,53	1405907,29
633	407680,92	1405905,36

1	2	3
634	407682,48	1405903,46
635	407713,07	1405902,98
636	407712,75	1405894,99
637	407690,48	1405895,34
638	407696,85	1405889,63
639	407717,11	1405880,35
640	407743,07	1405874,06
641	407743,13	1405855,11
Контур 19		
642	407538,05	1405849,24
643	407538,91	1405850,42
644	407539,04	1405854,15
645	407541,59	1405854,06
646	407551,63	1405867,81
647	407556,53	1405872,96
648	407577,92	1405894,96
649	407583,84	1405901,67
650	407583,67	1405902,51
651	407579,09	1405901,50
652	407578,87	1405902,47
653	407584,45	1405903,71
654	407584,68	1405902,61
655	407590,00	1405908,64
656	407601,42	1405908,55
657	407603,95	1405909,34
658	407604,25	1405911,31
659	407601,88	1405911,32
660	407578,77	1405911,43
661	407576,76	1405913,61
662	407568,78	1405913,66
663	407568,31	1405906,44
664	407516,94	1405904,53
665	407516,80	1405896,53
666	407563,96	1405898,27
667	407563,63	1405890,38
668	407566,37	1405890,19
669	407552,90	1405876,40
670	407536,17	1405855,13
671	407522,51	1405855,13
672	407522,64	1405849,14
Контур 20		
673	407605,56	1405919,67

1	2	3
674	407609,48	1405956,88
675	407616,81	1405974,75
676	407628,42	1405970,58
677	407638,31	1405966,66
678	407648,44	1405961,41
679	407651,46	1405959,41
680	407658,11	1405954,04
681	407662,42	1405949,54
682	407614,35	1405924,12
Контур 21		
683	407708,47	1405963,26
684	407762,40	1405967,60
685	407816,43	1405961,38
686	407771,77	1405969,57
687	407766,33	1405973,76
688	407761,01	1405968,83
689	407749,84	1405967,70
690	407733,88	1405970,61
691	407726,38	1405973,37
692	407723,94	1405969,70
693	407711,97	1405968,61
694	407708,47	1405963,26
Контур 22		
695	407840,69	1405952,40
696	407848,50	1405949,51
697	407860,95	1405944,90
698	407865,00	1405950,95
699	407885,55	1405981,55
700	407888,97	1405979,80
701	407883,24	1405964,38
702	407914,76	1406008,30
703	407907,60	1406013,76
704	407864,68	1405955,17
705	407857,89	1405960,94
706	407850,86	1405966,52
707	407847,16	1405965,94
708	407838,01	1405953,40
Контур 23		
709	407911,20	1405896,29
710	407929,84	1405882,01
711	407947,07	1405868,90
712	407974,90	1405847,65

1	2	3
713	408002,80	1405826,34
714	408041,30	1405796,95
715	408066,95	1405777,36
716	408070,18	1405774,89
717	408134,28	1405733,47
718	408146,50	1405724,91
719	408188,97	1405690,94
720	408196,77	1405693,09
721	408214,03	1405697,84
722	408219,52	1405693,59
723	408223,71	1405690,36
724	408228,53	1405686,63
725	408230,96	1405673,64
726	408234,82	1405652,99
727	408263,55	1405631,00
728	408272,91	1405624,30
729	408279,23	1405628,23
730	408290,98	1405619,75
731	408306,79	1405601,25
732	408317,90	1405591,16
733	408322,64	1405592,62
734	408322,65	1405592,61
735	408346,85	1405580,25
736	408364,17	1405572,49
737	408394,28	1405569,42
738	408439,20	1405551,90
739	408470,69	1405548,61
740	408487,10	1405546,74
741	408498,54	1405555,89
742	408512,15	1405556,10
743	408517,58	1405555,70
744	408522,96	1405542,68
745	408524,74	1405542,53
746	408524,68	1405538,36
747	408584,51	1405544,01
748	408622,26	1405548,15
749	408629,38	1405549,05
750	408638,05	1405550,18
751	408643,54	1405550,89
752	408654,82	1405556,26
753	408683,80	1405559,04
754	408733,76	1405563,85

1	2	3
755	408783,09	1405573,96
756	408847,24	1405580,64
757	408876,66	1405619,87
758	408845,81	1405587,07
759	408844,55	1405585,39
760	408781,65	1405577,97
761	408732,82	1405573,57
762	408682,86	1405568,76
763	408641,20	1405565,03
764	408640,78	1405565,00
765	408626,66	1405563,71
766	408615,43	1405562,68
767	408582,13	1405559,64
768	408549,14	1405556,63
769	408541,61	1405555,95
770	408531,00	1405555,00
771	408525,89	1405554,55
772	408521,04	1405560,47
773	408496,75	1405560,86
774	408485,58	1405551,93
775	408477,28	1405552,82
776	408480,79	1405561,08
777	408434,30	1405580,94
778	408380,64	1405594,47
779	408378,00	1405586,32
780	408365,75	1405590,96
781	408359,40	1405610,01
782	408351,85	1405607,49
783	408358,98	1405585,02
784	408326,74	1405601,39
785	408323,67	1405602,95
786	408322,43	1405604,62
787	408319,56	1405603,29
788	408315,80	1405607,51
789	408311,89	1405607,00
790	408310,70	1405604,81
791	408309,99	1405605,20
792	408306,90	1405608,81
793	408309,99	1405605,20
794	408306,90	1405608,81
795	408294,78	1405623,00
796	408279,43	1405634,25

1	2	3
797	408273,10	1405630,31
798	408239,38	1405655,79
799	408233,10	1405689,43
800	408216,60	1405702,17
801	408223,26	1405717,02
802	408217,83	1405719,59
803	408213,20	1405709,26
804	408182,27	1405711,15
805	408170,14	1405712,41
806	408149,62	1405728,82
807	408137,15	1405737,56
808	408066,67	1405783,73
809	408066,23	1405793,64
810	408057,42	1405800,26
811	408043,62	1405800,86
812	408025,80	1405814,13
813	408011,00	1405833,45
814	408002,10	1405840,22
815	408001,95	1405843,05
816	407993,14	1405849,67
817	407984,91	1405853,29
818	407980,73	1405847,87
819	407973,77	1405853,63
820	407972,64	1405865,73
821	407963,83	1405872,35
822	407948,93	1405872,63
823	407946,34	1405874,63
824	407944,09	1405891,75
825	407948,40	1405891,54
826	407948,71	1405901,19
827	407941,26	1405901,56
828	407938,05	1405902,73
829	407934,29	1405905,83
830	407936,21	1405909,43
831	407913,16	1405931,77
832	407895,40	1405944,86
833	407892,61	1405948,72
834	407891,96	1405948,56
835	407888,82	1405951,93
836	407881,88	1405946,12
837	407883,70	1405944,60
838	407881,02	1405943,36

1	2	3
839	407876,50	1405946,26
840	407873,62	1405938,52
841	407876,69	1405936,47
842	407890,21	1405927,49
843	407906,69	1405910,82
844	407909,39	1405905,86
845	407908,51	1405905,38
846	407910,10	1405900,52
Контур 24		
847	407922,96	1405869,27
848	407920,99	1405870,79
849	407908,38	1405880,11
850	407900,96	1405885,52
851	407900,04	1405880,47
852	407902,65	1405877,96
853	407905,13	1405875,81
854	407920,33	1405864,35
855	407926,92	1405866,22
Контур 25		
856	407981,07	1405824,78
857	407966,27	1405836,05
858	407951,55	1405847,30
859	407957,14	1405824,22
860	407964,96	1405818,28
861	407972,04	1405812,90
862	407986,50	1405801,90
863	407995,49	1405813,81
Контур 26		
864	408346,14	1405538,01
865	408346,39	1405539,36
866	408344,52	1405546,18
867	408341,95	1405554,94
868	408331,70	1405563,61
869	408330,02	1405564,45
870	408323,56	1405566,14
871	408320,56	1405563,47
872	408316,61	1405565,56
873	408317,48	1405570,51
874	408312,60	1405574,90
875	408293,89	1405587,36
876	408273,04	1405601,86
877	408252,87	1405617,06

1	2	3
878	408224,15	1405639,66
879	408213,52	1405648,15
880	408200,96	1405658,13
881	408177,66	1405676,44
882	408174,32	1405679,05
883	408134,77	1405709,49
884	408094,87	1405739,48
885	408074,79	1405754,37
886	408066,75	1405760,34
887	408060,75	1405764,81
888	408054,72	1405769,31
889	408045,90	1405775,89
890	408031,08	1405786,99
891	408042,91	1405771,88
892	408051,72	1405765,30
893	408071,80	1405750,36
894	408091,88	1405735,47
895	408131,52	1405705,66
896	408123,45	1405704,31
897	408124,56	1405698,55
898	408137,92	1405700,74
899	408172,92	1405673,80
900	408221,07	1405635,72
901	408249,79	1405613,12
902	408270,19	1405597,76
903	408291,03	1405583,26
904	408300,74	1405576,60
905	408314,02	1405566,42
906	408316,31	1405564,67
907	408319,56	1405562,17
908	408323,01	1405559,53
909	408327,11	1405556,39
910	408329,39	1405554,64
911	408332,60	1405552,18
912	408338,79	1405546,78
913	408341,56	1405544,07
914	408343,57	1405538,12
915	408344,18	1405537,62
Контур 27		
916	408382,69	1405537,85
917	408382,08	1405536,04
918	408381,14	1405536,36

1	2	3
919	408381,80	1405538,32
920	408374,75	1405541,61
921	408363,52	1405533,69
922	408362,36	1405532,78
923	408361,86	1405530,84
924	408356,70	1405524,84
925	408361,48	1405525,35
926	408372,04	1405530,76
927	408373,84	1405528,43
928	408363,93	1405504,78
929	408362,98	1405503,31
930	408368,76	1405500,35
931	408369,88	1405499,25
932	408371,23	1405501,51
933	408379,74	1405521,82
934	408397,30	1405500,97
935	408447,65	1405492,92
936	408454,37	1405492,93
937	408462,08	1405488,27
938	408494,44	1405468,74
939	408507,58	1405460,81
940	408524,57	1405460,10
941	408550,57	1405473,07
942	408565,98	1405494,74
943	408704,30	1405504,10
944	408704,50	1405504,64
945	408705,54	1405504,19
946	408754,97	1405507,53
947	408807,19	1405510,41
948	409142,66	1405523,73
949	409200,28	1405552,59
950	409202,71	1405560,68
951	409226,10	1405562,26
952	409224,46	1405586,60
953	409209,49	1405585,63
954	409188,08	1405582,24
955	409190,40	1405596,73
956	409192,19	1405596,78
957	409206,28	1405597,57
958	409213,98	1405599,79
959	409213,00	1405607,54
960	409223,07	1405608,18

1	2	3
961	409223,28	1405613,43
962	409250,80	1405618,55
963	409249,77	1405626,02
964	409230,01	1405625,94
965	409216,98	1405627,35
966	409214,29	1405631,17
967	409206,82	1405627,18
968	409198,04	1405622,39
969	409187,04	1405629,69
970	409182,74	1405632,53
971	409181,31	1405639,46
972	409182,34	1405652,83
973	409184,07	1405689,91
974	409184,49	1405739,99
975	409186,05	1405790,00
976	409186,23	1405840,08
977	409186,98	1405890,05
978	409187,33	1405927,74
979	409197,74	1405975,18
980	409239,50	1406018,75
981	409246,84	1406026,28
982	409243,87	1406029,54
983	409244,61	1406030,22
984	409247,73	1406026,78
985	409252,01	1406028,48
986	409284,00	1406054,77
987	409281,76	1406058,17
988	409282,60	1406058,72
989	409284,91	1406055,21
990	409338,55	1406082,44
991	409343,65	1406073,01
992	409353,92	1406084,69
993	409363,41	1406087,85
994	409377,97	1406107,54
995	409371,66	1406105,24
996	409361,92	1406103,94
997	409338,56	1406093,87
998	409272,09	1406066,76
999	409244,86	1406055,55
1000	409246,10	1406033,70
1001	409238,17	1406029,44
1002	409228,09	1406032,97

1	2	3
1003	409210,96	1406018,96
1004	409210,44	1406018,16
1005	409187,17	1405982,08
1006	409181,78	1405966,78
1007	409177,62	1405941,45
1008	409177,44	1405938,78
1009	409176,98	1405890,17
1010	409176,23	1405840,18
1011	409176,05	1405790,17
1012	409174,49	1405740,19
1013	409174,07	1405690,19
1014	409172,37	1405653,58
1015	409171,34	1405640,24
1016	409169,91	1405621,95
1017	409178,93	1405610,17
1018	409180,39	1405593,46
1019	409181,49	1405580,74
1020	409181,50	1405580,67
1021	409181,98	1405575,17
1022	409169,67	1405573,05
1023	409159,76	1405571,60
1024	409149,06	1405570,30
1025	409146,69	1405570,01
1026	409134,85	1405569,92
1027	409085,14	1405564,48
1028	409072,15	1405563,92
1029	409035,33	1405560,12
1030	408985,46	1405556,39
1031	408944,83	1405553,23
1032	408935,61	1405552,54
1033	408897,60	1405549,43
1034	408885,78	1405548,35
1035	408850,45	1405544,79
1036	408835,99	1405543,78
1037	408786,08	1405540,54
1038	408736,27	1405536,89
1039	408715,58	1405534,55
1040	408705,25	1405525,70
1041	408704,58	1405518,66
1042	408633,43	1405510,15
1043	408616,24	1405521,40
1044	408588,13	1405516,49

1	2	3
1045	408557,45	1405514,61
1046	408536,91	1405513,01
1047	408521,32	1405511,94
1048	408516,13	1405500,69
1049	408505,38	1405500,78
1050	408500,37	1405511,92
1051	408484,67	1405512,59
1052	408432,94	1405520,99
1053	408432,52	1405520,08
1054	408427,26	1405522,53
1055	408383,67	1405537,48
Контур 28		
1056	408942,16	1405583,11
1057	408982,79	1405586,27
1058	409032,60	1405590,67
1059	409069,48	1405593,80
1060	409090,78	1405597,14
1061	409105,63	1405602,96
1062	409121,83	1405619,46
1063	409100,05	1405618,12
1064	409101,61	1405601,39
1065	409095,23	1405603,24
1066	409089,51	1405602,80
1067	409068,24	1405601,13
1068	409032,86	1405598,37
1069	408982,15	1405594,40
1070	408935,28	1405590,74
Контур 29		
1071	409151,91	1406005,58
1072	409154,64	1406006,49
1073	409158,52	1406014,45
1074	409161,95	1406021,49
1075	409173,58	1406045,38
1076	409189,17	1406056,10
1077	409203,28	1406065,79
1078	409208,93	1406081,84
1079	409218,62	1406087,03
1080	409230,76	1406078,22
1081	409249,89	1406091,12
1082	409272,22	1406097,46
1083	409274,68	1406102,02
1084	409239,07	1406112,53

1	2	3
1085	409218,15	1406113,58
1086	409214,96	1406113,74
1087	409205,38	1406111,09
1088	409168,04	1406089,20
1089	409153,12	1406045,44
Площадь – 196 195 кв. метров		

Каталог координат поворотных точек земельных участков, образуемых для организации строительства линейного объекта из земель, государственная собственность на которые не разграничена, приведен в таблице № 6.

Таблица № 6

№ точки	X	Y
1	2	3
г. Азов		
Номер земельного участка согласно чертежу межевания – 2		
61:45:0000414:3У1		
61:45:0000414:3У1(1)		
1	403553,48	1409526,76
2	403557,90	1409526,48
3	403557,96	1409527,48
4	403553,49	1409527,76
5	403553,77	1409549,37
6	403607,30	1409571,53
7	403605,93	1409638,88
8	403613,92	1409639,25
9	403615,24	1409574,81
10	403615,97	1409575,12
11	403615,41	1409527,26
12	403601,81	1409521,37
13	403578,47	1409495,99
14	403566,73	1409462,71
15	403569,84	1409427,06
16	403583,51	1409398,79
17	403576,35	1409376,41
18	403544,27	1409363,31
19	403542,58	1409366,39
20	403537,11	1409380,59
21	403533,28	1409379,05
22	403508,68	1409369,16
23	403486,17	1409360,12

1	2	3
23,1	403490,99	1409362,50
23,2	403488,52	1409367,53
23,3	403482,24	1409364,45
23,4	403484,71	1409359,42
24	403483,42	1409361,22
25	403471,94	1409356,37
26	403467,68	1409365,55
27	403464,81	1409373,22
28	403463,94	1409375,55
29	403452,91	1409370,98
30	403450,09	1409378,50
31	403488,88	1409394,65
32	403490,73	1409400,41
33	403552,16	1409425,27
<b>Внутренний контур 1</b>		
34	403492,32	1409396,46
35	403491,32	1409396,45
36	403491,37	1409391,80
37	403486,62	1409391,85
38	403486,62	1409390,85
39	403492,38	1409390,80
<b>Внутренний контур 2</b>		
40	403497,50	1409386,96
41	403496,50	1409386,90
42	403496,76	1409382,26
43	403492,01	1409382,10
44	403492,05	1409381,10
45	403497,81	1409381,30
<b>Внутренний контур 3</b>		
46	403503,61	1409378,93
47	403502,61	1409378,88
48	403502,85	1409374,24
49	403498,10	1409374,09
50	403498,13	1409373,09
51	403503,90	1409373,27
<b>Внутренний контур 4</b>		
52	403539,36	1409409,86
53	403538,37	1409409,74
54	403538,93	1409405,12
55	403534,20	1409404,65
56	403534,30	1409403,65
57	403540,04	1409404,23

1	2	3
<b>Внутренний контур 5</b>		
58	403558,78	1409515,09
59	403559,78	1409515,09
60	403559,75	1409519,74
61	403564,50	1409519,67
62	403564,52	1409520,67
63	403558,75	1409520,75
<b>Внутренний контур 6</b>		
64	403575,21	1409553,70
65	403575,58	1409553,84
66	403575,44	1409554,21
67	403575,07	1409554,07
<b>Внутренний контур 7</b>		
68	403593,51	1409533,91
69	403593,89	1409534,05
70	403593,74	1409534,42
71	403593,37	1409534,28
<b>Внутренний контур 8</b>		
72	403590,58	1409551,22
73	403590,95	1409551,37
74	403590,81	1409551,74
75	403590,44	1409551,60
<b>Внутренний контур 9</b>		
76	403597,54	1409545,52
77	403597,91	1409545,66
78	403597,77	1409546,04
79	403597,39	1409545,89
<b>Внутренний контур 10</b>		
80	403611,12	1409568,28
81	403615,28	1409572,12
82	403614,60	1409572,86
83	403611,19	1409569,70
84	403608,04	1409573,25
85	403607,29	1409572,59
<b>Внутренний контур 11</b>		
86	403610,43	1409604,62
87	403610,81	1409604,76
88	403610,66	1409605,14
89	403610,29	1409605,00
<b>Внутренний контур 12</b>		
90	403572,71	1409395,19
91	403578,99	1409398,27

1	2	3
92	403576,53	1409403,30
93	403570,25	1409400,22
61:45:0000414:3У1(2)		
1	403895,43	1409575,94
2	403898,66	1409570,46
3	403905,87	1409573,26
4	403905,84	1409571,30
5	403918,90	1409576,65
6	403921,23	1409570,67
7	403932,89	1409537,71
8	403972,56	1409553,84
9	403977,21	1409542,42
9,1	403978,17	1409540,63
10	403827,05	1409478,86
11	403824,07	1409478,14
12	403801,25	1409476,25
13	403778,48	1409477,62
14	403756,25	1409482,70
15	403735,27	1409491,69
16	403726,66	1409497,25
17	403741,83	1409503,53
18	403750,40	1409507,08
19	403752,42	1409505,74
20	403751,72	1409504,48
21	403760,91	1409498,12
22	403769,68	1409494,93
22,1	403862,66	1409533,90
23	403868,94	1409537,82
24	403864,55	1409552,36
25	403868,24	1409815,16
26	403746,09	1409814,76
27	403746,09	1409838,77
28	403871,84	1409839,23
29	403878,14	1409870,92
30	403886,06	1409870,76
31	403879,65	1409839,29
32	403893,88	1409839,25
Внутренний контур 1		
33	403747,34	1409500,82
34	403747,67	1409501,76
35	403742,19	1409503,67
36	403741,87	1409502,72

1	2	3
<b>Внутренний контур 2</b>		
37	403876,35	1409525,95
38	403881,69	1409527,85
39	403881,35	1409528,80
40	403876,97	1409527,23
41	403875,47	1409531,73
42	403874,52	1409531,42
<b>Внутренний контур 3</b>		
43	403868,03	1409552,99
44	403868,20	1409552,00
45	403873,92	1409552,96
46	403873,75	1409553,94
<b>Внутренний контур 4</b>		
47	403912,45	1409548,92
48	403911,98	1409549,81
49	403907,86	1409547,66
50	403905,75	1409551,91
51	403904,85	1409551,46
52	403907,42	1409546,30
<b>Внутренний контур 5</b>		
53	403890,89	1409562,35
54	403895,62	1409565,47
55	403895,07	1409566,30
56	403891,19	1409563,74
57	403888,66	1409567,76
58	403887,81	1409567,23
<b>Внутренний контур 6</b>		
59	403878,86	1409576,71
60	403884,09	1409574,55
61	403884,48	1409575,47
62	403880,18	1409577,24
63	403882,08	1409581,60
64	403881,16	1409582,00
<b>Внутренний контур 7</b>		
65	403894,40	1409579,06
66	403893,52	1409579,54
67	403891,30	1409575,46
68	403887,18	1409577,81
69	403886,68	1409576,94
70	403891,69	1409574,09
<b>Внутренний контур 8</b>		
71	403868,92	1409596,82

1	2	3
72	403869,32	1409596,82
73	403869,32	1409597,22
74	403868,92	1409597,22
<b>Внутренний контур 9</b>		
75	403879,64	1409626,62
76	403880,04	1409626,62
77	403880,04	1409627,02
78	403879,64	1409627,02
<b>Внутренний контур 10</b>		
79	403891,00	1409626,22
80	403891,40	1409626,22
81	403891,40	1409626,62
82	403891,00	1409626,62
<b>Внутренний контур 11</b>		
83	403869,46	1409641,28
84	403869,86	1409641,28
85	403869,86	1409641,68
86	403869,46	1409641,68
<b>Внутренний контур 12</b>		
87	403880,74	1409676,66
88	403881,14	1409676,66
89	403881,14	1409677,06
90	403880,74	1409677,06
<b>Внутренний контур 13</b>		
91	403890,49	1409678,33
92	403890,89	1409678,33
93	403890,89	1409678,73
94	403890,49	1409678,73
<b>Внутренний контур 14</b>		
95	403870,26	1409685,68
96	403870,66	1409685,68
97	403870,66	1409686,08
98	403870,26	1409686,08
<b>Внутренний контур 15</b>		
99	403870,77	1409730,53
100	403871,17	1409730,53
101	403871,17	1409730,93
102	403870,77	1409730,93
<b>Внутренний контур 16</b>		
103	403881,31	1409726,83
104	403881,71	1409726,83
105	403881,71	1409727,23

1	2	3
106	403881,31	1409727,23
Внутренний контур 17		
107	403890,18	1409730,61
108	403890,58	1409730,61
109	403890,58	1409731,01
110	403890,18	1409731,01
Внутренний контур 18		
111	403871,39	1409774,52
112	403871,79	1409774,52
113	403871,79	1409774,92
114	403871,39	1409774,92
Внутренний контур 19		
115	403881,84	1409776,78
116	403882,24	1409776,78
117	403882,24	1409777,18
118	403881,84	1409777,18
Внутренний контур 20		
119	403889,83	1409782,62
120	403890,23	1409782,62
121	403890,23	1409783,02
122	403889,83	1409783,02
Внутренний контур 21		
123	403869,63	1409823,75
124	403868,82	1409823,16
125	403871,54	1409819,40
126	403867,64	1409816,69
127	403868,21	1409815,87
128	403872,95	1409819,16
Внутренний контур 22		
129	403876,72	1409827,70
130	403876,75	1409826,70
131	403881,39	1409826,82
132	403881,42	1409822,07
133	403882,42	1409822,07
134	403882,39	1409827,84
Внутренний контур 23		
135	403890,39	1409835,85
136	403884,59	1409835,70
137	403884,56	1409834,57
138	403889,20	1409834,65
139	403889,19	1409829,90
140	403890,34	1409829,90

1	2	3
Внутренний контур 24		
141	403847,24	1409834,84
142	403847,64	1409834,84
143	403847,64	1409835,24
144	403847,24	1409835,24
Внутренний контур 25		
145	403830,57	1409826,89
146	403830,97	1409826,89
147	403830,97	1409827,29
148	403830,57	1409827,29
Внутренний контур 26		
149	403826,68	1409818,90
150	403827,08	1409818,90
151	403827,08	1409819,30
152	403826,68	1409819,30
Внутренний контур 27		
153	403804,85	1409834,73
154	403805,25	1409834,73
155	403805,25	1409835,13
156	403804,85	1409835,13
Внутренний контур 28		
157	403781,26	1409818,77
158	403781,66	1409818,77
159	403781,66	1409819,17
160	403781,26	1409819,17
Внутренний контур 29		
161	403779,10	1409826,76
162	403779,50	1409826,76
163	403779,50	1409827,16
164	403779,10	1409827,16
Внутренний контур 30		
165	403762,47	1409834,60
166	403762,87	1409834,60
167	403762,87	1409835,00
168	403762,47	1409835,00
Внутренний контур 31		
169	403800,14	1409489,27
170	403806,42	1409492,35
171	403803,96	1409497,38
172	403797,68	1409494,30
Внутренний контур 32		
173	403871,69	1409534,35

1	2	3
174	403877,96	1409537,43
175	403875,50	1409542,46
176	403869,22	1409539,38
61:45:0000414:3У1(3)		
1	403852,82	1409438,00
2	403851,36	1409451,75
3	403845,86	1409449,10
4	403845,66	1409436,69
61:45:0000414:3У1(4)		
1	403810,16	1407132,45
2	403807,09	1407151,20
3	403808,63	1407151,18
4	403809,11	1407180,61
5	403809,96	1407232,74
6	403810,47	1407224,54
7	403811,50	1407185,75
8	403820,69	1407132,28
61:45:0000414:3У1(5)		
1	403813,28	1407122,42
2	403819,35	1407122,32
3	403819,01	1407104,15
Площадь – 29 642 кв. метра		
Номер земельного участка согласно чертежу межевания – 8		
61:45:0000350:3У1		
1	403876,73	1409458,65
2	403877,22	1409457,54
3	403877,16	1409459,46
4	403876,98	1409465,22
5	403874,29	1409464,12
6	403875,60	1409461,18
7	403876,30	1409461,32
Площадь – 10 кв. метров		
Номер земельного участка согласно чертежу межевания – 122		
61:45:0000361:3У1		
1	406843,08	1405922,18
2	406835,87	1405922,23
3	406823,95	1405922,31
4	406825,09	1405927,46
5	406815,41	1405931,72
6	406818,66	1405945,93
7	406850,06	1405953,69
8	406846,31	1405936,75

1	2	3
Площадь – 742 кв. метра		
Номер земельного участка согласно чертежу межевания – 123		
61:45:0000445:3У1		
61:45:0000445:3У1(1)		
1	406884,81	1405984,20
2	406882,76	1405974,55
3	406878,28	1405954,81
4	406880,64	1405949,17
5	406886,93	1405948,10
6	406891,59	1405970,62
61:45:0000445:3У1(2)		
7	406874,19	1405911,30
8	406883,92	1405905,51
9	406883,90	1405905,78
10	406889,69	1405906,18
11	406889,75	1405905,19
12	406885,01	1405904,85
13	406890,53	1405901,57
14	406900,82	1405902,50
15	406900,37	1405910,49
16	406881,55	1405909,10
17	406885,19	1405925,28
18	406882,24	1405926,14
19	406882,55	1405927,57
20	406880,64	1405949,16
21	406875,73	1405927,41
22	406873,26	1405922,84
23	406871,26	1405915,28
Площадь – 658 кв. метров		
Номер земельного участка согласно чертежу межевания – 128		
61:45:0000455:3У1		
1	407601,42	1405908,55
2	407601,72	1405910,34
3	407568,58	1405910,64
4	407568,31	1405906,44
5	407516,94	1405904,53
6	407516,80	1405896,53
7	407563,96	1405898,27
8	407563,83	1405895,13
9	407577,92	1405894,96
10	407583,84	1405901,67
11	407583,67	1405902,51

1	2	3
12	407579,09	1405901,50
13	407578,87	1405902,47
14	407584,45	1405903,71
15	407584,68	1405902,61
16	407590,00	1405908,64
Площадь – 695 кв. метров		
Общая площадь – 31 747 кв. метров		
Кагальницкое сельское поселение		
Номер земельного участка согласно чертежу межевания – 118		
61:01:0501401:3У1		
61:01:0501401:3У1(1)		
1	406785,13	1405713,20
2	406789,13	1405736,59
3	406787,20	1405737,03
4	406784,24	1405715,43
5	406767,18	1405717,20
6	406767,14	1405716,51
7	406764,69	1405716,51
8	406764,09	1405713,77
9	406763,35	1405713,42
61:01:0501401:3У1(2)		
10	406835,06	1405910,92
11	406836,69	1405910,48
12	406837,73	1405915,56
13	406842,34	1405918,83
14	406843,08	1405922,18
15	406835,87	1405922,23
61:01:0501401:3У1(3)		
16	406834,41	1405901,78
17	406834,68	1405905,63
18	406835,43	1405905,68
Площадь – 147 кв. метров		
Номер земельного участка согласно чертежу межевания – 124		
61:01:0600004:3У1		
61:01:0600004:3У1(1)		
1	404288,10	1406877,06
2	404288,30	1406877,06
3	404288,27	1406887,06
4	404288,07	1406887,06
61:01:0600004:3У1(2)		
5	406890,53	1405901,57
6	406885,01	1405904,85

1	2	3
7	406883,97	1405904,78
8	406883,92	1405905,51
9	406874,19	1405911,30
10	406876,11	1405908,68
11	406900,43	1405878,98
12	407092,21	1405878,82
13	406899,14	1405886,90
14	406883,49	1405901,11
61:01:0600004:3Y1(3)		
15	407577,92	1405894,96
16	407563,83	1405895,13
17	407563,63	1405890,38
18	407566,37	1405890,19
19	407552,90	1405876,40
20	407536,17	1405855,13
21	407522,51	1405855,13
22	407522,58	1405851,78
23	407538,95	1405851,69
24	407539,04	1405854,15
25	407541,59	1405854,06
26	407551,63	1405867,81
27	407556,53	1405872,96
61:01:0600004:3Y1(4)		
28	407891,28	1405885,52
29	407896,50	1405887,00
30	407892,12	1405885,02
31	407888,87	1405880,31
32	407889,70	1405879,11
33	407885,31	1405873,24
34	407884,66	1405874,19
35	407884,15	1405873,45
36	407878,42	1405877,07
37	407872,45	1405872,80
38	407863,48	1405863,47
39	407854,63	1405870,48
40	407858,10	1405874,57
41	407853,84	1405878,21
42	407849,30	1405872,89
43	407853,56	1405869,25
44	407834,46	1405847,29
45	407807,63	1405847,57
46	407800,39	1405850,29

1	2	3
47	407605,66	1405851,33
48	407605,73	1405854,20
49	407598,74	1405854,38
50	407598,66	1405851,37
51	407581,33	1405851,46
52	407584,90	1405855,80
53	407603,81	1405873,45
54	407604,97	1405873,50
55	407606,65	1405871,98
56	407608,07	1405873,63
57	407609,13	1405873,67
58	407623,06	1405863,94
59	407631,09	1405859,68
60	407642,15	1405855,90
61	407653,25	1405853,87
62	407664,07	1405853,10
63	407680,46	1405852,89
64	407681,39	1405878,62
65	407642,03	1405885,04
66	407643,64	1405894,24
67	407688,12	1405893,72
68	407688,14	1405903,38
69	407688,93	1405903,37
70	407688,93	1405901,64
71	407713,04	1405902,18
72	407712,75	1405894,99
73	407690,48	1405895,34
74	407696,85	1405889,63
75	407717,11	1405880,35
76	407743,07	1405874,06
77	407743,13	1405855,11
78	407791,74	1405854,84
79	407804,13	1405872,17
80	407800,72	1405871,74
81	407792,75	1405903,98
82	407824,51	1405904,70
83	407823,82	1405881,78
84	407804,18	1405854,78
85	407830,76	1405854,63
86	407839,63	1405863,83
87	407837,14	1405871,84
88	407848,60	1405875,41

1	2	3
89	407849,13	1405873,69
90	407851,84	1405876,50
91	407855,94	1405885,42
92	407854,61	1405886,47
93	407848,52	1405883,01
94	407842,63	1405886,03
95	407842,01	1405886,35
96	407847,72	1405894,66
97	407848,28	1405894,37
98	407855,92	1405898,71
99	407868,68	1405893,95
100	407868,48	1405893,81
101	407869,04	1405892,99
102	407869,83	1405893,52
Внутренний контур 1		
103	407819,15	1405878,07
104	407823,79	1405884,21
105	407817,65	1405888,86
106	407813,01	1405882,71
61:01:0600004:3Y1(5)		
107	407902,35	1405991,00
108	407914,76	1406008,30
109	407907,60	1406013,76
110	407895,01	1405996,60
61:01:0600004:3Y1(6)		
111	407882,10	1405932,88
112	407893,11	1405948,03
113	407892,61	1405948,72
114	407891,96	1405948,56
115	407888,82	1405951,93
116	407885,81	1405949,41
117	407882,86	1405945,30
118	407883,70	1405944,60
119	407881,74	1405943,69
120	407876,69	1405936,47
61:01:0600004:3Y1(7)		
121	407924,58	1405865,56
122	407905,50	1405880,00
123	407901,04	1405883,33
124	407901,50	1405884,00
125	407900,76	1405884,44
126	407900,96	1405885,52

1	2	3
127	407908,38	1405880,11
128	407920,99	1405870,79
129	407922,96	1405869,27
130	407926,92	1405866,22
61:01:0600004:3Y1(8)		
131	407994,57	1405812,59
132	407952,19	1405844,66
133	407951,55	1405847,30
134	407966,27	1405836,05
135	407981,07	1405824,78
136	407995,50	1405813,82
61:01:0600004:3Y1(9)		
137	408301,32	1405582,27
138	408301,34	1405582,18
139	408301,91	1405580,63
140	408302,76	1405579,20
141	408303,86	1405577,96
142	408306,06	1405575,87
143	408113,00	1405722,50
144	408035,03	1405781,96
145	408031,08	1405786,99
146	408045,90	1405775,89
147	408054,72	1405769,31
148	408060,75	1405764,81
149	408066,75	1405760,34
150	408074,79	1405754,37
151	408094,87	1405739,48
152	408134,77	1405709,49
153	408174,32	1405679,05
154	408177,66	1405676,44
155	408200,96	1405658,13
156	408213,52	1405648,15
157	408224,15	1405639,66
158	408252,87	1405617,06
159	408273,04	1405601,86
160	408293,89	1405587,36
61:01:0600004:3Y1(10)		
161	408196,77	1405693,09
162	408188,97	1405690,94
163	408146,50	1405724,91
164	408134,28	1405733,47
165	408170,54	1405710,04

1	2	3
166	408168,70	1405707,88
167	408173,08	1405704,30
168	408173,71	1405705,07
169	408170,12	1405708,01
170	408171,39	1405709,49
61:01:0600004:3Y1(11)		
171	408223,71	1405690,36
172	408225,52	1405695,28
173	408221,33	1405698,52
174	408219,52	1405693,59
61:01:0600004:3Y1(12)		
175	408237,01	1405668,50
176	408230,96	1405673,64
177	408234,82	1405652,99
178	408263,55	1405631,00
179	408272,91	1405624,30
180	408279,23	1405628,23
181	408290,98	1405619,75
182	408305,95	1405602,24
183	408306,79	1405601,25
184	408317,90	1405591,16
185	408322,64	1405592,62
186	408346,85	1405580,25
187	408364,17	1405572,49
188	408394,28	1405569,42
189	408439,20	1405551,90
190	408470,69	1405548,61
191	408449,77	1405552,34
192	408421,40	1405560,28
193	408396,02	1405569,58
194	408373,28	1405576,23
195	408360,84	1405576,45
196	408341,13	1405586,57
197	408324,99	1405593,75
198	408311,10	1405605,55
199	408310,70	1405604,81
200	408309,99	1405605,20
201	408306,90	1405608,81
202	408305,94	1405609,94
203	408278,21	1405633,49
204	408273,10	1405630,31
205	408239,38	1405655,79

1	2	3
61:01:0600004:3Y1(13)		
206	408337,68	1405552,07
207	408337,50	1405552,00
208	408344,87	1405537,76
209	408345,07	1405537,80
61:01:0600004:3Y1(14)		
210	408362,98	1405503,31
211	408363,93	1405504,78
212	408364,77	1405506,78
213	408366,88	1405503,37
214	408366,49	1405502,56
215	408367,38	1405502,12
216	408367,51	1405502,37
217	408368,76	1405500,35
61:01:0600004:3Y1(15)		
218	408364,32	1405532,30
219	408364,24	1405533,63
220	408363,52	1405533,69
221	408362,36	1405532,78
61:01:0600004:3Y1(16)		
222	408577,54	1405504,26
223	408610,51	1405497,75
224	408704,30	1405504,10
225	408704,50	1405504,64
226	408705,50	1405504,18
227	408754,97	1405507,53
228	408807,19	1405510,41
229	409114,80	1405522,62
230	409114,82	1405550,27
Внутренний контур 1		
1'	409096,37	1405538,93
2'	409098,26	1405539,56
3'	409097,73	1405541,48
4'	409095,82	1405540,87
Внутренний контур 2		
5'	409099,49	1405540,56
6'	409101,15	1405541,67
7'	409100,18	1405543,41
8'	409098,51	1405542,30
61:01:0600004:3Y1(17)		
231	409214,58	1405585,96
232	409213,52	1405585,88

1	2	3
233	409181,49	1405580,74
234	409181,50	1405580,67
235	409207,71	1405584,79
61:01:0600004:3У1(18)		
236	409230,76	1406078,22
237	409218,15	1406113,58
238	409214,96	1406113,74
239	409205,38	1406111,09
240	409193,96	1406104,40
241	409189,17	1406056,10
242	409203,28	1406065,79
243	409208,93	1406081,84
244	409218,62	1406087,03
Площадь – 15 371 кв. метр		
Номер земельного участка согласно чертежу межевания – 127		
61:00:0000000:3У1		
61:00:0000000:3У1(1)		
1	407601,42	1405908,55
2	407603,95	1405909,34
3	407604,25	1405911,31
4	407601,88	1405911,32
61:00:0000000:3У1(2)		
5	407662,42	1405949,54
6	407658,11	1405954,04
7	407651,46	1405959,41
8	407648,44	1405961,41
9	407638,31	1405966,66
10	407628,42	1405970,58
11	407616,81	1405974,75
12	407609,48	1405956,88
13	407605,56	1405919,67
14	407614,35	1405924,12
61:00:0000000:3У1(3)		
15	407688,12	1405893,72
16	407688,14	1405903,38
17	407682,48	1405903,46
18	407680,92	1405905,36
19	407688,93	1405908,12
20	407688,94	1405918,70
21	407677,67	1405914,82
22	407671,38	1405912,72
23	407649,43	1405899,99

1	2	3
24	407651,74	1405899,49
25	407651,53	1405898,52
26	407646,87	1405899,51
27	407645,98	1405894,90
28	407645,00	1405895,09
29	407645,50	1405897,68
30	407644,09	1405896,87
31	407643,64	1405894,24
Площадь – 2 269 кв. метров		
Общая площадь – 21 898 кв. метров		
Всего – 53 645 кв. метров		

Каталог координат поворотных точек границы полосы отвода, необходимой для организации строительства, образуемой из земельных участков, находящихся в частной собственности, приведен в таблице № 7.

Таблица № 7

№ точки	X	Y
1	2	3
г. Азов		
Номер земельного участка согласно чертежу межевания – 1		
61:45:0000414:46, входящий в ЕЗ 61:45:0000000:62:чзу1		
61:45:0000000:62:чзу1 (1)		
1	403544,27	1409363,31
2	403546,72	1409358,86
3	403551,87	1409361,29
4	403574,75	1409371,40
5	403576,35	1409376,41
61:45:0000000:62:чзу1(2)		
6	403978,17	1409540,63
7	403980,42	1409536,44
8	403968,36	1409532,49
9	403944,88	1409523,53
10	403921,58	1409514,09
11	403898,25	1409504,87
12	403878,30	1409495,06
13	403869,82	1409491,75
14	403846,86	1409483,69
15	403827,05	1409478,86
Площадь – 682 кв. метра		

1	2	3
Номер земельного участка согласно чертежу межевания – 2.1		
61:45:0000000:65:чзу1, 61:45:0000414:734:чзу1		
1	403553,48	1409526,76
2	403553,17	1409526,78
3	403552,98	1409522,12
4	403551,98	1409522,17
5	403552,22	1409527,84
6	403553,49	1409527,76
7	403553,77	1409549,37
8	403536,29	1409542,13
9	403490,73	1409400,41
10	403552,16	1409425,27
Внутренний контур 1		
11	403515,52	1409411,32
12	403515,64	1409411,70
13	403515,26	1409411,82
14	403515,14	1409411,44
Внутренний контур 2		
15	403509,23	1409418,74
16	403509,36	1409419,12
17	403508,98	1409419,24
18	403508,85	1409418,86
Внутренний контур 3		
19	403503,78	1409427,81
20	403503,90	1409428,19
21	403503,52	1409428,31
22	403503,40	1409427,93
Внутренний контур 4		
23	403546,13	1409442,89
24	403546,20	1409443,28
25	403545,80	1409443,35
26	403545,73	1409442,96
Внутренний контур 5		
27	403527,90	1409449,75
28	403528,02	1409450,13
29	403527,64	1409450,25
30	403527,52	1409449,87
Внутренний контур 6		
31	403521,51	1409456,48
32	403521,63	1409456,86
33	403521,25	1409456,98
34	403521,13	1409456,60

1	2	3
Внутренний контур 7		
35	403515,71	1409464,76
36	403515,84	1409465,14
37	403515,45	1409465,27
38	403515,33	1409464,88
Внутренний контур 8		
39	403527,74	1409501,80
40	403527,86	1409502,18
41	403527,48	1409502,30
42	403527,35	1409501,92
Внутренний контур 9		
43	403533,30	1409494,56
44	403533,42	1409494,94
45	403533,04	1409495,07
46	403532,92	1409494,69
Внутренний контур 10		
47	403540,30	1409488,38
48	403540,42	1409488,76
49	403540,04	1409488,88
50	403539,92	1409488,50
Внутренний контур 11		
51	403552,84	1409482,39
52	403552,91	1409482,79
53	403552,52	1409482,86
54	403552,45	1409482,46
Внутренний контур 12		
55	403545,57	1409533,28
56	403545,32	1409527,62
57	403546,32	1409527,57
58	403546,52	1409532,21
59	403551,26	1409531,91
60	403551,33	1409532,91
Внутренний контур 13		
61	403539,23	1409539,61
62	403538,78	1409533,83
63	403539,78	1409533,75
64	403540,14	1409538,52
65	403544,87	1409538,06
66	403544,97	1409539,05
Площадь – 4 837 кв. метров		

1	2	3
Номер земельного участка согласно чертежу межевания – 3		
61:45:0000414:733:чзу1		
1	403905,84	1409571,30
2	403905,87	1409573,26
3	403918,32	1409578,12
4	403918,90	1409576,65
Площадь – 23 кв. метра		
Номер земельного участка согласно чертежу межевания – 4		
61:45:0000414:415:чзу1		
1	403615,97	1409575,12
2	403615,41	1409527,26
3	403632,82	1409534,80
4	403665,92	1409534,61
5	403696,95	1409520,73
6	403715,49	1409504,47
7	403726,66	1409497,25
8	403741,83	1409503,53
9	403741,91	1409509,49
10	403739,68	1409509,95
11	403662,10	1409566,09
12	403661,35	1409567,91
13	403737,22	1409599,33
14	403738,21	1409673,64
15	403714,21	1409673,90
16	403713,44	1409615,46
Внутренний контур 1		
17	403627,59	1409547,65
18	403627,96	1409547,79
19	403627,82	1409548,16
20	403627,45	1409548,02
Внутренний контур 2		
21	403635,36	1409569,83
22	403635,73	1409569,97
23	403635,59	1409570,35
24	403635,21	1409570,20
Внутренний контур 3		
25	403646,36	1409582,98
26	403646,73	1409583,13
27	403646,59	1409583,50
28	403646,21	1409583,36
Внутренний контур 4		
29	403642,60	1409564,21

1	2	3
30	403642,98	1409564,36
31	403642,83	1409564,73
32	403642,46	1409564,59
Внутренний контур 5		
33	403657,21	1409558,76
34	403657,82	1409557,97
35	403661,49	1409560,82
36	403664,35	1409556,98
37	403665,16	1409557,58
38	403661,68	1409562,24
Внутренний контур 6		
39	403689,72	1409540,77
40	403689,96	1409541,09
41	403689,64	1409541,33
42	403689,40	1409541,01
Внутренний контур 7		
43	403718,08	1409520,63
44	403718,31	1409520,95
45	403717,99	1409521,18
46	403717,76	1409520,86
Внутренний контур 8		
47	403680,26	1409588,39
48	403680,63	1409588,54
49	403680,49	1409588,91
50	403680,12	1409588,77
Внутренний контур 9		
51	403687,65	1409582,98
52	403688,03	1409583,12
53	403687,88	1409583,50
54	403687,51	1409583,35
Внутренний контур 10		
55	403685,57	1409599,35
56	403685,94	1409599,49
57	403685,80	1409599,86
58	403685,43	1409599,72
Внутренний контур 11		
59	403732,90	1409606,97
60	403731,91	1409606,80
61	403732,67	1409602,22
62	403727,97	1409601,54
63	403728,11	1409600,55
64	403733,82	1409601,38

1	2	3
Внутренний контур 12		
65	403725,11	1409612,69
66	403724,13	1409612,54
67	403724,85	1409607,95
68	403720,15	1409607,30
69	403720,29	1409606,31
70	403726,00	1409607,10
Внутренний контур 13		
71	403716,89	1409617,88
72	403715,90	1409617,70
73	403716,78	1409613,13
74	403712,09	1409612,33
75	403712,26	1409611,35
76	403717,95	1409612,32
Внутренний контур 14		
77	403733,55	1409645,19
78	403733,95	1409645,19
79	403733,95	1409645,59
80	403733,55	1409645,59
Внутренний контур 15		
81	403725,61	1409651,37
82	403726,01	1409651,37
83	403726,01	1409651,77
84	403725,61	1409651,77
Внутренний контур 16		
85	403717,70	1409656,88
86	403718,10	1409656,88
87	403718,10	1409657,28
88	403717,70	1409657,28
Площадь – 7 300 кв. метров		
Номер земельного участка согласно чертежу межевания – 5		
61:45:0000414:729:чзу1		
1	403719,79	1409830,76
2	403719,76	1409829,63
3	403720,88	1409829,54
4	403720,93	1409830,76
5	403728,35	1409830,71
6	403746,09	1409830,59
7	403746,09	1409814,76
8	403740,07	1409814,75
9	403738,21	1409673,64
10	403714,21	1409673,90

1	2	3
11	403716,28	1409830,79
Внутренний контур 1		
13	403726,07	1409678,49
14	403726,47	1409678,49
15	403726,47	1409678,89
16	403726,07	1409678,89
Внутренний контур 2		
17	403734,04	1409688,34
18	403734,44	1409688,34
19	403734,44	1409688,74
20	403734,04	1409688,74
Внутренний контур 3		
21	403718,13	1409701,36
22	403718,53	1409701,36
23	403718,53	1409701,76
24	403718,13	1409701,76
Внутренний контур 4		
25	403726,48	1409710,38
26	403726,88	1409710,38
27	403726,88	1409710,78
28	403726,48	1409710,78
Внутренний контур 5		
29	403734,52	1409732,19
30	403734,92	1409732,19
31	403734,92	1409732,59
32	403734,52	1409732,59
Внутренний контур 6		
33	403719,09	1409745,67
34	403719,49	1409745,67
35	403719,49	1409746,07
36	403719,09	1409746,07
Внутренний контур 7		
37	403727,05	1409752,35
38	403727,45	1409752,35
39	403727,45	1409752,75
40	403727,05	1409752,75
Внутренний контур 8		
41	403735,02	1409775,28
42	403735,42	1409775,28
43	403735,42	1409775,68
44	403735,02	1409775,68

1	2	3
Внутренний контур 9		
45	403727,55	1409783,09
46	403727,95	1409783,09
47	403727,95	1409783,49
48	403727,55	1409783,49
Внутренний контур 10		
49	403719,67	1409790,25
50	403720,07	1409790,25
51	403720,07	1409790,65
52	403719,67	1409790,65
Внутренний контур 11		
53	403735,62	1409813,56
54	403736,62	1409813,54
55	403736,70	1409818,19
56	403741,45	1409818,01
57	403741,49	1409819,01
58	403735,72	1409819,23
Внутренний контур 12		
59	403727,75	1409827,28
60	403727,64	1409821,62
61	403728,64	1409821,60
62	403728,73	1409826,24
63	403733,48	1409826,05
64	403733,52	1409827,05
Площадь – 3 837 кв. метров		
Номер земельного участка согласно чертежу межевания – 5.1		
61:45:0000414:725:чзу1		
1	403719,79	1409830,76
2	403716,28	1409830,79
3	403716,39	1409838,67
4	403746,09	1409838,77
5	403746,09	1409830,59
6	403720,93	1409830,76
7	403721,06	1409834,18
8	403725,80	1409833,90
9	403725,87	1409835,05
10	403719,93	1409835,43
Площадь – 228 кв. метров		
Номер земельного участка согласно чертежу межевания – 6		
61:45:0000414:876:чзу1		
1	403741,83	1409503,53
2	403750,40	1409507,08

1	2	3
3	403743,50	1409511,64
4	403742,36	1409509,40
5	403741,91	1409509,49
Площадь – 36 кв. метров		
Номер земельного участка согласно чертежу межевания – 7		
61:45:0000350:387:чзу1		
1	403898,62	1409473,63
2	403902,50	1409463,87
3	403879,03	1409453,50
4	403877,22	1409457,54
5	403877,16	1409459,46
6	403876,98	1409465,22
Площадь – 276 кв. метров		
Номер земельного участка согласно чертежу межевания – 9		
61:45:0000000:4269:чзу1		
61:45:0000000:4269:чзу1(1)		
1	403876,73	1409458,65
2	403876,30	1409461,32
3	403875,60	1409461,18
61:45:0000000:4269:чзу1(2)		
4	403852,82	1409438,00
5	403859,73	1409439,26
6	403855,71	1409456,31
7	403854,42	1409455,99
8	403850,99	1409455,24
Площадь – 104 кв. метра		
Номер земельного участка согласно чертежу межевания – 10		
61:45:0000414:76:чзу1, 61:45:0000414:356:чзу1		
61:45:0000414:76:чзу1(1), 61:45:0000414:356:чзу1(1)		
1	403768,47	1409105,05
2	403768,74	1409124,37
3	403770,76	1409124,34
4	403753,33	1409157,62
5	403749,29	1409164,22
6	403749,02	1409144,65
7	403762,82	1409117,93
61:45:0000414:76:чзу1(2), 61:45:0000414:356:чзу1(2)		
8	403828,83	1408886,73
9	403818,74	1408887,60
10	403817,31	1408911,68
11	403825,77	1408911,56
12	403826,08	1408933,84

1	2	3
61:45:0000414:76:чзу1(3), 61:45:0000414:356:чзу1(3)		
13	403845,66	1409436,69
14	403843,51	1409436,30
15	403839,62	1409437,22
16	403845,07	1409439,19
17	403844,73	1409440,13
18	403839,28	1409438,16
19	403838,91	1409439,17
20	403827,63	1409434,10
21	403826,07	1409437,22
22	403826,79	1409437,65
23	403828,12	1409434,95
24	403834,39	1409438,03
25	403832,81	1409441,26
26	403845,86	1409449,10
Площадь – 788 кв. метров		
Номер земельного участка согласно чертежу межевания – 11		
61:45:0000414:236:чзу1		
1	403749,02	1409144,65
2	403749,29	1409164,22
3	403740,49	1409178,59
4	403726,59	1409197,67
5	403714,30	1409210,61
Площадь – 423 кв. метра		
Номер земельного участка согласно чертежу межевания – 12		
61:45:0000414:243:чзу1		
1	403768,47	1409105,05
2	403768,74	1409124,37
3	403770,76	1409124,34
4	403771,84	1409122,27
5	403791,42	1409077,59
6	403808,57	1409031,70
7	403819,26	1408983,86
8	403826,08	1408933,84
9	403825,77	1408911,56
10	403817,31	1408911,68
11	403815,97	1408934,33
12	403809,41	1408982,09
13	403798,96	1409028,85
14	403782,15	1409073,83
Площадь – 2 117 кв. метров		

1	2	3
Номер земельного участка согласно чертежу межевания – 13		
61:45:0000414:75:чзу1, 61:45:0000414:369:чзу1		
61:45:0000414:75:чзу1(1), 61:45:0000414:369:чзу1(1)		
1	403818,75	1408879,20
2	403818,74	1408887,60
3	403828,83	1408886,73
4	403828,21	1408836,88
5	403826,62	1408787,05
6	403824,77	1408737,07
7	403822,97	1408687,06
8	403821,42	1408599,64
9	403825,06	1408860,61
10	403825,32	1408879,11
61:45:0000414:75:чзу1(2), 61:45:0000414:369:чзу1(2)		
11	403819,81	1408579,66
12	403821,42	1408599,64
13	403811,39	1408599,78
14	403810,21	1408587,61
15	403809,92	1408579,80
61:45:0000414:75:чзу1(3), 61:45:0000414:369:чзу1(3)		
16	403817,18	1408380,68
17	403807,17	1408380,81
18	403807,27	1408400,84
19	403817,26	1408400,67
61:45:0000414:75:чзу1(4), 61:45:0000414:369:чзу1(4)		
20	403815,89	1408201,63
21	403805,89	1408201,79
22	403805,58	1408181,82
23	403815,58	1408181,68
61:45:0000414:75:чзу1(5), 61:45:0000414:369:чзу1(5)		
24	403813,09	1408003,69
25	403803,09	1408003,83
26	403802,81	1407983,83
27	403812,81	1407983,69
61:45:0000414:75:чзу1(6), 61:45:0000414:369:чзу1(6)		
28	403804,91	1407418,74
29	403809,31	1407424,19
30	403809,40	1407433,19
31	403810,34	1407453,18
32	403810,94	1407487,10
33	403811,66	1407506,59
34	403812,65	1407526,57

1	2	3
35	403813,15	1407537,06
36	403813,90	1407553,49
37	403814,03	1407560,55
38	403814,25	1407573,47
39	403814,18	1407636,63
40	403813,86	1407686,57
41	403813,04	1407736,57
42	403812,93	1407746,63
43	403811,31	1407855,03
44	403812,81	1407983,69
45	403811,64	1407900,24
46	403810,19	1407795,71
47	403802,17	1407795,82
48	403802,46	1407775,82
49	403809,55	1407775,72
50	403807,05	1407596,74
51	403804,21	1407596,78
52	403804,24	1407576,77
53	403807,13	1407576,73
61:45:0000414:75:чзу1(7), 61:45:0000414:369:чзу1(7)		
54	403804,09	1407359,46
55	403808,77	1407353,69
56	403809,31	1407316,95
57	403808,80	1407287,10
58	403809,96	1407232,74
59	403809,11	1407180,61
60	403802,19	1407180,73
61	403801,52	1407184,79
62	403801,10	1407200,78
63	403801,88	1407200,77
Площадь – 4 803 кв. метра		
Номер земельного участка согласно чертежу межевания – 14		
61:45:0000414:1416:чзу1		
1	403818,75	1408879,20
2	403825,32	1408879,11
3	403825,06	1408860,61
4	403825,04	1408859,11
5	403818,49	1408859,20
Площадь – 131 кв. метр		
Номер земельного участка согласно чертежу межевания – 15		
61:45:0000414:1415:чзу1		
1	403825,04	1408859,11

1	2	3
2	403818,49	1408859,20
3	403818,24	1408839,21
4	403824,76	1408839,12
Площадь – 131 кв. метр		
Номер земельного участка согласно чертежу межевания – 16		
61:45:0000414:1414:чзу1		
1	403824,76	1408839,12
2	403818,24	1408839,20
3	403818,21	1408837,10
4	403817,64	1408819,22
5	403824,48	1408819,12
Площадь – 133 кв. метра		
Номер земельного участка согласно чертежу межевания – 17		
61:45:0000414:1413:чзу1		
1	403824,48	1408819,12
2	403817,64	1408819,22
3	403817,00	1408799,22
4	403824,20	1408799,12
Площадь – 140 кв. метров		
Номер земельного участка согласно чертежу межевания – 18		
61:45:0000414:1412:чзу1		
1	403824,20	1408799,12
2	403817,00	1408799,22
3	403816,62	1408787,39
4	403816,32	1408779,23
5	403823,92	1408779,12
Площадь – 148 кв. метров		
Номер земельного участка согласно чертежу межевания – 19		
61:45:0000414:1424:чзу1		
1	403823,93	1408779,12
2	403816,32	1408779,23
3	403815,58	1408759,24
4	403823,64	1408759,13
Площадь – 157 кв. метров		
Номер земельного участка согласно чертежу межевания – 20		
61:45:0000414:1423:чзу1		
1	403823,64	1408759,13
2	403815,58	1408759,24
3	403814,85	1408739,25
4	403823,37	1408739,13
Площадь – 166 кв. метров		

1	2	3
Номер земельного участка согласно чертежу межевания – 21		
61:45:0000414:1422:чзу1		
1	403823,37	1408739,13
2	403814,85	1408739,25
3	403814,78	1408737,44
4	403814,12	1408719,26
5	403823,09	1408719,14
Площадь – 175 кв. метров		
Номер земельного участка согласно чертежу межевания – 22		
61:45:0000414:1421:чзу1		
1	403823,09	1408719,14
2	403814,12	1408719,26
3	403813,40	1408699,27
4	403822,81	1408699,14
Площадь – 184 кв. метра		
Номер земельного участка согласно чертежу межевания – 23		
61:45:0000414:1420:чзу1		
1	403822,81	1408699,14
2	403813,40	1408699,27
3	403812,97	1408687,33
4	403812,82	1408679,28
5	403822,53	1408679,14
Площадь – 192 кв. метра		
Номер земельного участка согласно чертежу межевания – 24		
61:45:0000414:1419:чзу1		
1	403822,53	1408679,14
2	403812,83	1408679,32
3	403812,46	1408659,28
4	403822,25	1408659,14
Площадь – 195 кв. метров		
Номер земельного участка согласно чертежу межевания – 25		
61:45:0000414:1418:чзу1		
1	403812,46	1408659,32
2	403822,25	1408659,14
3	403821,97	1408639,15
4	403812,10	1408639,29
Площадь – 197 кв. метров		
Номер земельного участка согласно чертежу межевания – 26		
61:45:0000414:1417:чзу1		
1	403812,10	1408639,29
2	403821,97	1408639,15
3	403821,69	1408619,15

1	2	3
4	403811,74	1408619,29
Площадь – 198 кв. метров		
Номер земельного участка согласно чертежу межевания – 27		
61:45:0000414:1411:чзу1		
1	1408619,29	403811,74
2	1408619,15	403821,69
3	1408599,64	403821,42
4	1408599,82	403811,39
Площадь – 195 кв. метров		
Номер земельного участка согласно чертежу межевания – 28		
61:45:0000414:265:чзу1		
1	403819,81	1408579,66
2	403809,92	1408579,80
3	403808,33	1408537,13
4	403807,83	1408486,92
5	403807,43	1408436,87
6	403807,27	1408400,84
7	403817,26	1408400,67
8	403817,43	1408436,80
9	403817,83	1408486,83
10	403818,33	1408536,89
Площадь – 1 788 кв. метров		
Номер земельного участка согласно чертежу межевания – 29		
61:45:0000414:264:чзу1		
1	403816,14	1408221,67
2	403806,10	1408221,81
3	403806,99	1408343,36
4	403807,17	1408380,81
5	403817,18	1408380,68
6	403816,99	1408343,30
7	403816,85	1408272,70
Площадь – 1 615 кв. метров		
Номер земельного участка согласно чертежу межевания – 30		
61:45:0000414:75:чзу2, 61:45:0000414:377:чзу1		
1	403816,14	1408221,67
2	403806,10	1408221,81
3	403805,89	1408201,79
4	403815,89	1408201,63
Площадь – 201 кв. метр		
Номер земельного участка согласно чертежу межевания – 31		
61:45:0000414:1344:чзу1		
1	403815,58	1408181,68

1	2	3
2	403805,58	1408181,82
3	403805,35	1408165,11
4	403815,34	1408164,97
Площадь – 167 кв. метров		
Номер земельного участка согласно чертежу межевания – 32		
61:45:0000414:1362:чзу1		
1	403815,34	1408164,97
2	403805,35	1408165,11
3	403805,11	1408148,41
4	403815,11	1408148,26
Площадь – 167 кв. метров		
Номер земельного участка согласно чертежу межевания – 33		
61:45:0000414:1361:чзу1		
1	403815,11	1408148,26
2	403805,11	1408148,41
3	403804,92	1408131,75
4	403814,87	1408131,64
Площадь – 166 кв.метров		
Номер земельного участка согласно чертежу межевания – 34		
61:45:0000414:1360:чзу1		
1	403814,88	1408131,64
2	403804,88	1408131,78
3	403804,65	1408115,05
4	403814,64	1408114,91
Площадь – 167 кв. метров		
Номер земельного участка согласно чертежу межевания – 35		
61:45:0000414:1359:чзу1		
1	403814,64	1408114,91
2	403804,65	1408115,05
3	403804,41	1408098,37
4	403814,41	1408098,22
Площадь – 167 кв. метров		
Номер земельного участка согласно чертежу межевания – 36		
61:45:0000414:1358:чзу1		
1	403814,41	1408098,22
2	403804,41	1408098,37
3	403804,18	1408081,68
4	403814,17	1408081,49
Площадь – 167 кв. метров		
Номер земельного участка согласно чертежу межевания – 37		
61:45:0000414:1357:чзу1		
1	403814,17	1408081,49

1	2	3
2	403804,18	1408081,68
3	403803,95	1408065,00
4	403813,94	1408064,78
Площадь – 167 кв. метров		
Номер земельного участка согласно чертежу межевания – 38		
61:45:0000414:1356:чзу1		
1	403813,94	1408064,78
2	403803,95	1408065,00
3	403803,71	1408048,34
4	403813,71	1408048,12
Площадь – 167 кв. метров		
Номер земельного участка согласно чертежу межевания – 39		
61:45:0000414:1354:чзу1		
1	403803,71	1408048,34
2	403813,71	1408048,12
3	403813,47	1408031,46
4	403803,48	1408031,68
Площадь – 167 кв. метров		
Номер земельного участка согласно чертежу межевания – 40		
61:45:0000414:1343:чзу1		
1	403813,47	1408031,46
2	403803,48	1408031,68
3	403803,09	1408003,83
4	403813,09	1408003,69
Площадь – 278 кв. метров		
Номер земельного участка согласно чертежу межевания – 41		
61:45:0000414:1365:чзу1		
1	403812,81	1407983,69
2	403802,81	1407983,83
3	403802,62	1407967,14
4	403812,57	1407966,99
Площадь – 167 кв. метров		
Номер земельного участка согласно чертежу межевания – 42		
61:45:0000414:1364:чзу1		
1	403802,62	1407967,14
2	403812,57	1407966,99
3	403812,34	1407950,28
4	403802,42	1407950,43
Площадь – 166 кв. метров		
Номер земельного участка согласно чертежу межевания – 43		
61:45:0000414:1384:чзу1		
1	403812,34	1407950,28

1	2	3
2	403802,42	1407950,40
3	403802,23	1407933,77
4	403812,11	1407933,66
Площадь – 165 кв. метров		
Номер земельного участка согласно чертежу межевания – 44		
61:45:0000414:1383:чзу1		
1	403812,11	1407933,66
2	403802,23	1407933,78
3	403802,03	1407917,08
4	403811,88	1407916,95
Площадь – 165 кв. метров		
Номер земельного участка согласно чертежу межевания – 45		
61:45:0000414:1382:чзу1		
1	403802,03	1407917,08
2	403811,88	1407916,95
3	403811,64	1407900,24
4	403801,84	1407900,39
Площадь – 164 кв. метра		
Номер земельного участка согласно чертежу межевания – 46		
61:45:0000414:1381:чзу1		
1	403801,84	1407900,39
2	403811,64	1407900,24
3	403811,41	1407883,51
4	403801,64	1407883,70
Площадь – 164 кв. метра		
Номер земельного участка согласно чертежу межевания – 47		
61:45:0000414:1380:чзу1		
1	403801,64	1407883,70
2	403811,41	1407883,51
3	403811,18	1407866,80
4	403801,45	1407867,01
Площадь – 163 кв. метра		
Номер земельного участка согласно чертежу межевания – 48		
61:45:0000414:1379:чзу1		
1	403801,45	1407867,01
2	403811,18	1407866,80
3	403810,94	1407850,14
4	403801,38	1407850,35
Площадь – 161 кв. метр		
Номер земельного участка согласно чертежу межевания – 49		
61:45:0000414:1378:чзу1		
1	403810,94	1407850,14

1	2	3
2	403801,38	1407850,35
3	403801,62	1407833,69
4	403810,71	1407833,49
Площадь – 155 кв. метров		
Номер земельного участка согласно чертежу межевания – 50		
61:45:0000414:1374:чзу1		
1	403810,71	1407833,49
2	403810,48	1407816,84
3	403801,86	1407817,03
4	403801,62	1407833,69
Площадь – 147 кв. метров		
Номер земельного участка согласно чертежу межевания – 51		
61:45:0000414:1363:чзу1		
1	403801,86	1407817,03
2	403810,48	1407816,84
3	403810,19	1407795,71
4	403802,17	1407795,82
Площадь – 176 кв. метров		
Номер земельного участка согласно чертежу межевания – 52		
61:45:0000414:1363:чзу1		
1	403802,46	1407775,82
2	403809,55	1407775,72
3	403809,31	1407759,02
4	403802,71	1407759,11
Площадь – 114 кв. метра		
Номер земельного участка согласно чертежу межевания – 53		
61:45:0000414:1308:чзу1		
1	403809,31	1407759,02
2	403802,71	1407759,11
3	403802,95	1407742,40
4	403809,08	1407742,31
Площадь – 106 кв. метров		
Номер земельного участка согласно чертежу межевания – 54		
61:45:0000414:1307:чзу1		
1	403809,08	1407742,31
2	403802,95	1407742,40
3	403803,21	1407725,75
4	403808,85	1407725,69
Площадь – 98 кв. метров		
Номер земельного участка согласно чертежу межевания – 55		
61:45:0000414:1306:чзу1		
1	403808,85	1407725,69

1	2	3
2	403803,21	1407725,75
3	403803,49	1407709,03
4	403808,61	1407708,96
Площадь – 90 кв. метров		
Номер земельного участка согласно чертежу межевания – 56		
61:45:0000414:1305:чзу1		
1	403808,61	1407708,96
2	403803,49	1407709,03
3	403803,76	1407692,34
4	403808,38	1407692,28
Площадь – 81 кв. метр		
Номер земельного участка согласно чертежу межевания – 57		
61:45:0000414:1304:чзу1		
1	403808,38	1407692,27
2	403803,76	1407692,34
3	403803,93	1407675,62
4	403808,15	1407675,54
Площадь – 74 кв. метра		
Номер земельного участка согласно чертежу межевания – 58		
61:45:0000414:1303:чзу1		
1	403808,15	1407675,54
2	403803,93	1407675,62
3	403804,04	1407658,92
4	403807,91	1407658,83
Площадь – 68 кв. метров		
Номер земельного участка согласно чертежу межевания – 59		
61:45:0000414:1302:чзу1		
1	403807,91	1407658,83
2	403804,04	1407658,92
3	403804,14	1407642,25
4	403807,68	1407642,17
Площадь – 62 кв. метра		
Номер земельного участка согласно чертежу межевания – 60		
61:45:0000414:1300:чзу1		
1	403807,68	1407642,17
2	403804,14	1407642,25
3	403804,18	1407625,60
4	403807,45	1407625,53
Площадь – 57 кв. метров		
Номер земельного участка согласно чертежу межевания – 61		
61:45:0000414:1289:чзу1		
1	403807,45	1407625,53

1	2	3
2	403804,18	1407625,60
3	403804,21	1407596,78
4	403807,05	1407596,74
Площадь – 88 кв. метров		
Номер земельного участка согласно чертежу межевания – 62		
61:45:0000414:1310:чзу1		
1	403804,24	1407576,77
2	403807,13	1407576,73
3	403806,89	1407560,03
4	403804,03	1407560,07
5	403804,24	1407573,01
Площадь – 48 кв. метров		
Номер земельного участка согласно чертежу межевания – 63		
61:45:0000414:1328:чзу1		
1	403806,89	1407560,03
2	403804,03	1407560,07
3	403803,91	1407553,81
4	403803,43	1407543,37
5	403806,66	1407543,32
Площадь – 50 кв. метров		
Номер земельного участка согласно чертежу межевания – 64		
61:45:0000414:1327:чзу1		
1	403803,43	1407543,37
2	403806,66	1407543,32
3	403806,43	1407526,70
4	403802,64	1407526,74
Площадь – 58 кв. метров		
Номер земельного участка согласно чертежу межевания – 65		
61:45:0000414:1326:чзу1		
1	403806,43	1407526,70
2	403802,64	1407526,74
3	403801,82	1407510,03
4	403806,19	1407509,97
Площадь – 68 кв. метров		
Номер земельного участка согласно чертежу межевания – 66		
61:45:0000414:1325:чзу1		
1	403806,19	1407509,97
2	403801,82	1407510,03
3	403801,67	1407507,02
4	403801,17	1407493,35
5	403805,96	1407493,28
Площадь – 77 кв. метров		

1	2	3
Номер земельного участка согласно чертежу межевания – 67		
61:45:0000414:1324:чзу1		
1	403805,96	1407493,28
2	403801,17	1407493,35
3	403800,95	1407487,37
4	403800,76	1407476,64
5	403805,72	1407476,55
Площадь – 82 кв. метра		
Номер земельного участка согласно чертежу межевания – 68		
61:45:0000414:1323:чзу1		
1	403805,72	1407476,55
2	403800,76	1407476,64
3	403800,46	1407459,95
4	403805,49	1407459,84
Площадь – 84 кв. метра		
Номер земельного участка согласно чертежу межевания – 69		
61:45:0000414:1322:чзу1		
1	403805,49	1407459,84
2	403800,46	1407459,95
3	403800,34	1407453,53
4	403799,79	1407443,30
5	403805,26	1407443,18
Площадь – 86 кв. метров		
Номер земельного участка согласно чертежу межевания – 70		
61:45:0000414:1320:чзу1		
1	403805,26	1407443,18
2	403799,79	1407443,30
3	403799,48	1407437,48
4	403799,33	1407426,64
5	403805,02	1407426,51
Площадь – 94 кв. метра		
Номер земельного участка согласно чертежу межевания – 71		
61:45:0000414:1309:чзу1		
1	403805,02	1407426,51
2	403799,33	1407426,64
3	403799,18	1407411,66
4	403804,91	1407418,74
Площадь – 65 кв. метров		
Номер земельного участка согласно чертежу межевания – 72		
61:45:0000414:1270:чзу1		
1	403801,97	1407362,08
2	403798,64	1407362,13

1	2	3
3	403798,58	1407366,25
Площадь – 7 кв. метров		
Номер земельного участка согласно чертежу межевания – 73		
61:45:0000414:1288:чзу1		
1	403798,89	1407345,42
2	403803,89	1407345,34
3	403804,09	1407359,46
4	403801,97	1407362,08
5	403798,64	1407362,13
Площадь – 85 кв. метров		
Номер земельного участка согласно чертежу межевания – 74		
61:45:0000414:1287:чзу1		
1	403799,14	1407328,77
2	403803,66	1407328,71
3	403803,89	1407345,34
4	403798,89	1407345,42
Площадь – 79 кв. метров		
Номер земельного участка согласно чертежу межевания – 75		
61:45:0000414:1286:чзу1		
1	403799,23	1407312,07
2	403803,43	1407312,01
3	403803,66	1407328,72
4	403799,14	1407328,77
5	403799,31	1407316,96
Площадь – 72 кв. метра		
Номер земельного участка согласно чертежу межевания – 76		
61:45:0000414:1285:чзу1		
1	403798,94	1407295,36
2	403803,19	1407295,30
3	403803,43	1407312,01
4	403799,23	1407312,07
Площадь – 71 кв. метр		
Номер земельного участка согласно чертежу межевания – 77		
61:45:0000414:1284:чзу1		
1	403802,96	1407278,57
2	403798,95	1407278,65
3	403798,80	1407287,10
4	403798,94	1407295,36
5	403803,19	1407295,30
Площадь – 70 кв. метров		

1	2	3
Номер земельного участка согласно чертежу межевания – 78		
61:45:0000414:1283:чзу1		
1	403802,73	1407261,86
2	403799,25	1407261,94
3	403798,95	1407278,65
4	403802,96	1407278,57
Площадь – 63 кв. метра		
Номер земельного участка согласно чертежу межевания – 79		
61:45:0000414:1282:чзу1		
1	403799,55	1407245,26
2	403802,49	1407245,20
3	403802,73	1407261,86
4	403799,25	1407261,94
Площадь – 53 кв. метра		
Номер земельного участка согласно чертежу межевания – 80		
61:45:0000414:1280:чзу1		
1	403800,20	1407228,59
2	403802,26	1407228,54
3	403802,49	1407245,20
4	403799,55	1407245,26
5	403799,71	1407236,54
Площадь – 43 кв. метра		
Номер земельного участка согласно чертежу межевания – 81		
61:45:0000414:1269:чзу1		
1	403801,10	1407200,78
2	403801,88	1407200,77
3	403802,26	1407228,54
4	403800,20	1407228,59
5	403800,48	1407224,09
Площадь – 38 кв. метров		
Номер земельного участка согласно чертежу межевания – 82		
61:45:0000414:75:чзу3, 61:45:0000414:368 :чзу1		
1	403802,19	1407180,73
2	403809,11	1407180,61
3	403808,63	1407151,18
4	403807,09	1407151,20
Площадь – 125 кв. метров		
Номер земельного участка согласно чертежу межевания – 83		
61:45:0000000:3075:чзу1		
61:45:0000000:3075:чзу1 (1)		
1	403813,28	1407122,42
2	403810,16	1407132,45

1	2	3
3	403820,69	1407132,28
4	403829,06	1407105,53
5	403828,50	1407076,39
6	403826,39	1407080,63
7	403819,01	1407104,15
8	403819,35	1407122,32
61:45:0000000:3075:чзу1 (2)		
9	403949,07	1406930,67
10	403966,94	1406930,49
11	403969,47	1406928,74
12	403951,68	1406928,87
61:45:0000000:3075:чзу1 (3)		
13	404618,56	1406923,63
14	404618,06	1406922,77
15	404518,65	1406924,13
16	404518,52	1406924,36
17	404518,52	1406924,68
Площадь – 492 кв. метра		
Номер земельного участка согласно чертежу межевания – 84		
61:45:0000350:10247:чзу1		
61:45:0000350:10247:чзу1 (1)		
1	403828,50	1407076,39
2	403829,06	1407105,53
3	403835,69	1407084,41
4	403850,40	1407055,29
5	403850,52	1407049,64
6	403850,87	1407031,45
61:45:0000350:10247:чзу1 (2)		
7	403893,87	1406976,76
8	403895,78	1406976,75
9	403895,57	1406989,09
10	403903,88	1406980,96
11	403903,94	1406975,66
12	403903,67	1406967,15
61:45:0000350:10247:чзу1(3)		
13	403949,07	1406930,67
14	403966,94	1406930,49
15	403956,70	1406937,56
16	403939,61	1406937,21
61:45:0000350:10247:чзу1(4)		
17	404618,98	1406951,28
18	404617,39	1406954,91

1	2	3
19	404617,86	1406930,03
20	404588,86	1406930,04
21	404588,50	1406949,04
22	404559,61	1406949,05
23	404558,78	1406987,04
24	404558,06	1407025,04
25	404557,34	1407063,04
26	404557,29	1407065,45
27	404549,83	1407064,07
28	404550,19	1407043,97
29	404550,89	1407005,97
30	404551,58	1406967,97
31	404552,27	1406929,45
32	404523,81	1406928,97
33	404518,52	1406928,97
34	404518,52	1406924,68
35	404618,56	1406923,63
36	404618,98	1406924,36
61:45:0000350:10247:чзу1(5)		
37	404615,67	1407044,02
38	404615,65	1407045,28
39	404623,28	1407034,69
40	404623,50	1407021,59
41	404623,90	1406997,37
42	404622,42	1406991,35
43	404616,82	1406984,19
44	404616,38	1407006,02
Площадь – 3 295 кв. метров		
Номер земельного участка согласно чертежу межевания – 85		
61:45:0000350:12215:чзу1		
1	403874,97	1407013,19
2	403863,29	1407031,42
3	403850,87	1407031,45
4	403862,78	1407013,22
Площадь – 224 кв. метра		
Номер земельного участка согласно чертежу межевания – 86		
61:45:0000350:12212:чзу1		
1	403862,78	1407013,22
2	403874,97	1407013,19
3	403882,16	1407001,93
4	403878,32	1406994,99
5	403874,68	1406995,00

1	2	3
Площадь – 191 кв. метр		
Номер земельного участка согласно чертежу межевания – 88		
61:45:0000350:12209:чзу1		
61:45:0000350:12209:чзу1(1)		
1	403876,66	1406991,97
2	403878,32	1406994,99
3	403874,68	1406995,00
61:45:0000350:12209:чзу1(2)		
4	403884,08	1406986,35
5	403889,92	1406994,63
6	403895,57	1406989,09
7	403895,78	1406976,75
8	403893,87	1406976,76
Площадь – 125 кв. метров		
Номер земельного участка согласно чертежу межевания – 89		
61:45:0000350:7436:чзу1		
1	403903,67	1406967,15
2	403903,94	1406975,66
3	403909,28	1406975,66
4	403927,76	1406957,54
5	403929,37	1406956,46
6	403914,38	1406956,66
Площадь – 235 кв. метров		
Номер земельного участка согласно чертежу межевания – 90		
61:45:0000350:7435:чзу1		
1	403914,38	1406956,66
2	403929,37	1406956,46
3	403933,25	1406953,75
4	403933,06	1406941,73
5	403921,38	1406949,80
Площадь – 145 кв. метров		
Номер земельного участка согласно чертежу межевания – 92		
61:45:0000350:11314:чзу1		
1	404523,81	1406928,97
2	404518,52	1406928,97
3	404518,52	1406951,28
4	404523,37	1406961,63
Площадь – 140 кв. метров		
Номер земельного участка согласно чертежу межевания – 93		
61:45:0000350:9449:чзу1		
1	404517,21	1406993,43
2	404514,64	1407005,97

1	2	3
3	404522,59	1407005,97
4	404522,96	1406985,45
Площадь – 107 кв. метров		
Номер земельного участка согласно чертежу межевания – 94		
61:45:0000350:9451:чзу1		
1	404522,59	1407005,97
2	404521,93	1407041,72
3	404518,07	1407036,78
4	404512,75	1407015,21
5	404514,64	1407005,97
Площадь – 238 кв. метров		
Номер земельного участка согласно чертежу межевания – 95		
61:45:0000350:9455:чзу1		
1	404523,69	1407043,97
2	404531,51	1407053,96
3	404547,89	1407063,71
4	404549,83	1407064,07
5	404550,19	1407043,97
Площадь – 325 кв. метров		
Номер земельного участка согласно чертежу межевания – 96		
61:45:0000350:9445:чзу1		
1	404522,59	1407005,97
2	404521,93	1407041,72
3	404523,69	1407043,97
4	404550,19	1407043,97
5	404550,89	1407005,97
Площадь – 1 073 кв. метра		
Номер земельного участка согласно чертежу межевания – 97		
61:45:0000350:11316:чзу1		
1	404526,33	1406967,97
2	404529,96	1406975,74
3	404522,96	1406985,45
4	404522,59	1407005,97
5	404550,89	1407005,97
6	404551,58	1406967,97
Площадь – 1 004 кв. метра		
Номер земельного участка согласно чертежу межевания – 102		
61:45:0000350:14679:чзу1		
1	404551,58	1406967,97
2	404551,72	1406960,26
3	404523,39	1406960,15
4	404523,37	1406961,63

1	2	3
5	404526,33	1406967,97
Площадь – 107 кв. метров		
Номер земельного участка согласно чертежу межевания – 106		
61:45:0000350:12967:чзу1		
1	404586,31	1407064,65
2	404571,31	1407068,05
3	404557,29	1407065,45
4	404557,34	1407063,04
5	404586,34	1407063,03
Площадь – 102 кв. метра		
Номер земельного участка согласно чертежу межевания – 107		
61:45:0000350:13737:чзу1		
1	404615,67	1407044,02
2	404615,65	1407045,28
3	404610,52	1407052,39
4	404594,55	1407062,78
5	404586,31	1407064,65
6	404586,34	1407063,03
7	404586,71	1407044,03
Площадь – 399 кв. метров		
Номер земельного участка согласно чертежу межевания – 109		
61:45:0000350:11371:чзу1		
1	404611,66	1406968,03
2	404588,14	1406968,03
3	404587,42	1407006,03
4	404616,38	1407006,02
5	404616,82	1406984,19
6	404608,97	1406974,17
Площадь – 1 019 кв. метров		
Номер земельного участка согласно чертежу межевания – 110		
61:45:0000350:12966:чзу1		
1	404611,66	1406968,03
2	404588,14	1406968,03
3	404588,50	1406949,04
4	404588,86	1406930,04
5	404617,86	1406930,03
6	404617,39	1406954,91
Площадь – 1 066 кв. метров		
Номер земельного участка согласно чертежу межевания – 111		
61:45:0000350:10575:чзу1		
1	404623,50	1407021,59
2	404625,96	1407021,59

1	2	3
3	404627,73	1407012,93
4	404623,90	1406997,37
Площадь – 60 кв. метров		
Номер земельного участка согласно чертежу межевания – 112		
61:45:0000350:11369:чзу1		
1	404623,50	1407021,59
2	404625,96	1407021,59
3	404623,28	1407034,69
Площадь – 16 кв. метров		
Номер земельного участка согласно чертежу межевания – 129		
61:45:0000455:220:чзу1		
1	407601,72	1405910,34
2	407601,88	1405911,32
3	407578,77	1405911,43
4	407576,76	1405913,61
5	407568,78	1405913,66
6	407568,58	1405910,64
Площадь – 50 кв. метров		
Общая площадь – 53 029 кв. метров		
Кагальницкое сельское поселение		
Номер земельного участка согласно чертежу межевания – 91		
61:01:0600004:475:чзу1		
61:01:0600004:475:чзу1(1)		
1	403963,76	1406920,53
2	403951,68	1406928,87
3	403969,47	1406928,74
4	403971,54	1406927,31
5	403986,46	1406920,29
61:01:0600004:475:чзу1(2)		
6	404518,65	1406924,13
7	404519,59	1406922,51
8	404525,05	1406922,55
9	404574,75	1406920,72
10	404615,59	1406918,50
11	404618,06	1406922,77
Площадь – 423 кв. метра		
Номер земельного участка согласно чертежу межевания – 113		
61:01:0000000:2509:чзу1		
61:01:0000000:2509:чзу1(1)		
1	403963,76	1406920,53
2	403986,46	1406920,29
3	404008,93	1406909,72

1	2	3
4	403985,21	1406909,83
5	403966,53	1406918,61
61:01:0000000:2509:чзу1(2)		
6	405425,37	1406062,94
7	405426,27	1406120,39
8	405422,86	1406177,18
9	405423,47	1406227,83
10	405425,61	1406277,96
11	405426,13	1406327,97
12	405425,90	1406377,97
13	405425,00	1406427,96
14	405423,87	1406477,95
15	405423,04	1406527,95
16	405422,27	1406577,86
17	405419,23	1406626,84
18	405417,27	1406637,52
19	405416,72	1406582,33
20	405411,98	1406582,40
21	405412,28	1406577,48
22	405412,56	1406559,08
23	405416,63	1406559,05
24	405414,46	1406451,44
25	405415,90	1406377,86
26	405416,13	1406328,00
27	405415,61	1406278,22
28	405413,47	1406228,11
29	405412,86	1406176,98
30	405415,51	1406124,95
31	405422,94	1406072,90
61:01:0000000:2509:чзу1(3)		
32	405492,78	1405892,95
33	405504,42	1405892,79
34	405483,71	1405928,65
35	405473,76	1405949,86
36	405462,55	1405950,20
37	405474,83	1405924,02
61:01:0000000:2509:чзу1(4)		
38	405816,77	1405624,31
39	405817,02	1405635,76
40	405802,99	1405641,80
41	405803,02	1405630,90
42	405813,34	1405626,26

1	2	3
43	405815,02	1405623,30
61:01:0000000:2509:чзу1(5)		
44	405817,64	1405664,60
45	405817,98	1405680,24
46	405816,49	1405681,49
47	405813,35	1405677,64
48	405815,09	1405676,27
49	405815,20	1405665,52
61:01:0000000:2509:чзу1(6)		
50	406762,96	1405694,86
51	406763,35	1405713,42
52	406746,94	1405702,57
54	406746,81	1405695,04
Площадь – 6 210 кв. метров		
Номер земельного участка согласно чертежу межевания – 114		
61:01:0600004:1058:чзу1		
61:01:0600004:1058:чзу1(1)		
1	403985,21	1406909,83
2	404008,93	1406909,72
3	404019,86	1406904,58
4	404071,80	1406891,92
5	404123,94	1406887,33
6	404174,47	1406887,20
7	404224,47	1406886,32
8	404274,50	1406886,85
9	404288,07	1406887,06
10	404288,10	1406877,06
11	404274,63	1406876,85
12	404224,43	1406876,32
13	404174,37	1406877,20
14	404123,49	1406877,34
15	404070,17	1406882,02
16	404016,52	1406895,10
61:01:0600004:1058:чзу1(2)		
17	404288,27	1406887,06
18	404288,30	1406877,06
19	404324,73	1406877,62
20	404374,13	1406878,83
21	404383,67	1406877,74
22	404384,81	1406887,68
23	404374,57	1406888,85
24	404324,53	1406887,62

1	2	3
61:01:0600004:1058:чзу1(3)		
25	405411,98	1406582,40
26	405416,72	1406582,33
27	405417,27	1406637,52
28	405410,51	1406674,17
29	405394,43	1406719,43
30	405370,82	1406761,26
31	405340,78	1406798,72
32	405304,90	1406830,66
33	405264,07	1406855,93
34	405219,70	1406874,20
35	405172,83	1406884,06
36	405124,51	1406887,19
37	405074,91	1406887,08
38	405069,96	1406877,55
39	405059,96	1406877,49
40	405054,91	1406886,96
41	405024,90	1406887,08
42	404974,90	1406887,75
43	404924,89	1406888,57
44	404874,89	1406888,72
45	404831,82	1406888,13
46	404828,92	1406880,75
47	404811,93	1406880,66
48	404785,19	1406887,92
49	404781,85	1406887,91
50	404781,88	1406877,91
51	404824,98	1406878,03
52	404874,95	1406878,72
53	404924,80	1406878,57
54	404974,75	1406877,75
55	405024,82	1406877,09
56	405048,89	1406876,99
57	405053,98	1406867,46
58	405076,05	1406867,59
59	405080,99	1406877,10
60	405124,20	1406877,24
61	405171,46	1406874,13
62	405216,75	1406864,60
63	405259,51	1406847,00
64	405298,90	1406822,62
65	405333,50	1406791,81

1	2	3
66	405362,51	1406755,63
67	405385,29	1406715,27
68	405400,82	1406671,57
69	405409,29	1406625,62
61:01:0600004:1058:чзу1(4)		
70	405414,46	1406451,44
71	405416,63	1406559,05
72	405412,56	1406559,08
73	405413,87	1406477,76
61:01:0600004:1058:чзу1(5)		
74	405803,02	1405630,90
75	405802,99	1405641,80
76	405778,04	1405652,53
77	405732,97	1405676,38
78	405689,81	1405703,55
79	405648,75	1405733,86
80	405609,32	1405766,50
81	405572,48	1405802,31
82	405539,19	1405841,62
83	405509,57	1405883,88
84	405504,42	1405892,79
85	405492,78	1405892,95
86	405501,13	1405878,50
87	405531,26	1405835,50
88	405565,16	1405795,48
89	405602,64	1405759,05
90	405642,59	1405725,98
91	405684,17	1405695,29
92	405727,96	1405667,72
93	405773,72	1405643,50
Площадь – 16 005 кв. метров		
Номер земельного участка согласно чертежу межевания – 115		
61:01:0600004:31:чзу1, 61:01:0600004:632:чзу1		
1	405462,55	1405950,20
2	405473,76	1405949,86
3	405463,93	1405970,83
4	405452,70	1405971,91
5	405445,68	1405991,76
6	405453,35	1406000,03
7	405445,01	1406024,53
8	405432,77	1406074,79
9	405426,27	1406120,39

1	2	3
10	405425,37	1406062,94
11	405435,40	1406021,73
12	405441,96	1406002,45
13	405434,24	1405994,12
14	405445,40	1405962,58
15	405457,29	1405961,42
Площадь – 1 589 кв. метров		
Номер земельного участка согласно чертежу межевания – 116		
61:01:0600004:400:чзу1		
61:01:0600004:400:чзу1(1)		
1	405817,64	1405664,60
2	405821,19	1405663,25
3	405821,05	1405677,68
4	405817,98	1405680,24
61:01:0600004:400:чзу1(2)		
5	406486,39	1405572,36
6	406476,09	1405582,57
7	406474,39	1405582,66
8	406451,03	1405584,42
9	406424,58	1405585,50
10	406381,05	1405586,31
11	406364,72	1405586,24
12	406324,60	1405585,86
13	406300,48	1405586,83
14	406274,49	1405588,16
15	406251,75	1405589,24
16	406224,61	1405589,13
17	406174,61	1405589,13
18	406124,61	1405589,32
19	406074,57	1405588,97
20	406024,11	1405590,20
21	405973,25	1405594,10
22	405922,66	1405602,46
23	405873,13	1405615,45
24	405824,91	1405632,36
25	405817,02	1405635,76
26	405816,76	1405623,66
27	405817,85	1405624,92
28	405816,78	1405624,31
29	405870,21	1405605,88
30	405920,57	1405592,67
31	405972,05	1405584,16

1	2	3
32	406023,61	1405580,21
33	406074,48	1405578,97
34	406124,63	1405579,32
35	406174,59	1405579,13
36	406224,63	1405579,13
37	406274,63	1405579,26
38	406304,47	1405579,24
39	406324,10	1405578,15
40	406364,51	1405576,24
41	406380,97	1405576,31
42	406424,29	1405575,50
43	406450,56	1405574,43
44	406474,02	1405573,15
61:01:0600004:400:чзу1(3)		
45	406707,74	1405352,77
46	406688,54	1405391,29
47	406664,26	1405397,28
48	406679,93	1405391,37
49	406688,16	1405389,57
50	406697,48	1405371,25
Площадь – 6 648 кв. метров		
Номер земельного участка согласно чертежу межевания – 117		
61:01:0600004:401:чзу1		
1	406792,94	1405713,12
2	406785,13	1405713,20
3	406763,35	1405713,42
4	406762,96	1405694,86
Площадь – 275 кв. метров		
Номер земельного участка согласно чертежу межевания – 119		
61:01:0501401:683:чзу1		
61:01:0501401:683:чзу1(1)		
1	406792,94	1405713,12
2	406798,42	1405737,34
3	406801,09	1405749,17
4	406795,12	1405735,21
5	406789,13	1405736,59
6	406785,13	1405713,20
61:01:0501401:683:чзу1(2)		
7	406801,09	1405749,17
8	406804,27	1405751,93
9	406805,33	1405757,87
10	406804,34	1405760,74

1	2	3
11	406803,69	1405757,87
12	406802,64	1405753,80
61:01:0501401:683:чзу1(3)		
13	406804,34	1405760,74
14	406812,98	1405792,67
15	406818,62	1405833,86
16	406803,16	1405802,17
17	406800,04	1405786,93
18	406803,63	1405779,32
61:01:0501401:683:чзу1(4)		
20	406835,06	1405910,92
21	406835,87	1405922,23
22	406823,95	1405922,31
23	406822,07	1405914,19
61:01:0501401:683:чзу1(5)		
24	406778,88	1405744,27
25	406778,83	1405744,97
26	406773,00	1405745,98
27	406772,70	1405744,72
61:01:0501401:683:чзу1(6)		
28	406834,68	1405905,63
29	406829,73	1405905,27
30	406830,32	1405897,29
31	406833,35	1405897,51
32	406834,41	1405901,78
Площадь – 859 кв. метров		
Номер земельного участка согласно чертежу межевания – 120		
61:01:0501401:425:чзу1		
1	406784,24	1405715,43
2	406787,20	1405737,03
3	406779,28	1405738,86
4	406778,88	1405744,27
5	406772,70	1405744,72
6	406767,52	1405723,14
7	406767,18	1405717,20
Площадь – 419 кв. метров		
Номер земельного участка согласно чертежу межевания – 121		
61:01:0501401:282:чзу1		
1	406764,69	1405716,51
2	406767,14	1405716,51
3	406767,18	1405717,20
4	406767,52	1405723,14

1	2	3
5	406766,11	1405717,25
6	406764,91	1405717,52
Площадь – 5 кв. метров		
Номер земельного участка согласно чертежу межевания – 125 (61:01:0600004:305, 61:01:0600004:305), входящий в ЕЗ 61:01:0600004:303:чзу1		
ЕЗ 61:01:0600004:303:чзу1(1)		
1	406868,15	1405499,76
2	406866,64	1405493,38
3	406827,82	1405493,67
4	406827,11	1405489,39
5	406821,59	1405490,30
6	406822,15	1405493,71
7	406805,05	1405493,84
8	406781,77	1405472,96
9	406781,38	1405471,30
10	406808,06	1405477,64
11	406817,09	1405477,77
12	406823,93	1405477,58
13	406831,50	1405477,70
14	406839,58	1405477,72
15	406871,11	1405477,80
16	406892,02	1405499,41
ЕЗ 61:01:0600004:303:чзу1(2)		
17	407239,96	1405604,43
18	407252,00	1405608,36
19	407275,78	1405617,02
20	407301,23	1405628,22
21	407315,36	1405635,44
22	407322,36	1405638,29
23	407368,14	1405661,16
24	407390,33	1405673,96
25	407412,05	1405687,59
26	407433,01	1405702,38
27	407453,29	1405718,09
28	407488,32	1405748,22
29	407501,39	1405742,05
30	407508,84	1405749,34
31	407503,65	1405761,83
32	407527,69	1405788,12
33	407539,26	1405801,62
34	407552,38	1405801,56

1	2	3
35	407535,18	1405781,49
36	407515,33	1405759,78
37	407520,67	1405746,93
38	407503,42	1405730,04
39	407489,92	1405736,41
40	407459,62	1405710,34
41	407438,96	1405694,33
42	407417,59	1405679,27
43	407395,49	1405665,39
44	407372,88	1405652,34
45	407326,49	1405629,17
46	407319,15	1405626,14
47	407305,52	1405619,18
48	407279,51	1405607,74
49	407255,27	1405598,90
50	407233,13	1405591,68
ЕЗ 61:01:0600004:303:чзу1(3)		
51	407807,63	1405847,57
52	407800,39	1405850,29
53	407711,89	1405850,76
54	407711,89	1405848,58
55	407786,70	1405847,79
56	407739,43	1405781,65
57	407746,61	1405776,08
58	407798,97	1405847,66
Внутренний контур 1		
1	407744,36	1405778,20
2	407744,39	1405780,54
3	407746,73	1405780,51
4	407746,70	1405778,17
20	407568,10	1405819,90
21	407552,38	1405801,56
22	407539,26	1405801,62
23	407560,46	1405826,36
24	407576,41	1405845,46
25	407581,33	1405851,46
Площадь – 6 461 кв. метр (61:01:0600004:305, 61:01:0600004:305), входящий в ЕЗ 61:01:0600004:303:чзу2		
ЕЗ 61:01:0600004:303:чзу2(1)		
1	406805,05	1405493,84
2	406822,16	1405493,71

1	2	3
3	406822,72	1405497,20
4	406828,25	1405496,29
5	406827,82	1405493,67
6	406866,64	1405493,38
7	406868,15	1405499,76
8	406842,03	1405500,29
9	406823,87	1405500,78
10	406817,04	1405500,97
11	406813,20	1405501,08
ЕЗ 61:01:0600004:303:чзу2(2)		
12	407711,89	1405850,76
13	407711,89	1405848,58
14	407671,76	1405849,00
15	407671,25	1405838,34
16	407597,37	1405839,64
17	407597,42	1405849,63
18	407593,45	1405849,61
19	407585,25	1405840,36
20	407568,10	1405819,90
21	407552,38	1405801,56
22	407539,26	1405801,62
23	407560,46	1405826,36
24	407576,41	1405845,46
25	407581,33	1405851,46
26	407598,66	1405851,37
27	407598,60	1405848,78
28	407605,59	1405848,61
29	407605,66	1405851,33
ЕЗ 61:01:0600004:303:чзу2(3)		
30	407538,05	1405849,24
31	407538,91	1405850,42
32	407538,95	1405851,69
33	407522,58	1405851,78
34	407522,64	1405849,14
Площадь – 2 053 кв. метра		
Номер земельного участка согласно чертежу межевания – 126		
61:01:0600004:327:чзу1		
61:01:0600004:327:чзу1(1)		
1	407716,67	1405917,65
2	407716,82	1405915,93
3	407739,38	1405914,58
4	407759,40	1405913,13

1	2	3
5	407792,13	1405906,48
6	407792,75	1405903,98
7	407824,51	1405904,70
8	407824,79	1405914,04
9	407806,30	1405922,72
10	407761,04	1405932,50
11	407714,90	1405927,62
12	407688,94	1405918,70
13	407688,93	1405908,12
61:01:0600004:327:чзу1(2)		
14	407708,47	1405963,26
15	407762,40	1405967,60
16	407816,43	1405961,38
17	407771,77	1405969,57
18	407766,33	1405973,76
19	407761,01	1405968,83
20	407749,84	1405967,70
21	407733,88	1405970,61
22	407726,38	1405973,37
23	407723,94	1405969,70
24	407711,97	1405968,61
61:01:0600004:327:чзу1(3)		
25	407713,07	1405902,98
26	407713,04	1405902,18
27	407688,93	1405901,64
28	407688,93	1405903,37
Площадь – 2 481 кв. метр		
Номер земельного участка согласно чертежу межевания – 130		
61:01:0600004:328:чзу1		
1	407857,89	1405960,94
2	407850,00	1405950,01
3	407848,50	1405949,51
4	407840,69	1405952,40
5	407838,01	1405953,40
6	407847,16	1405965,94
7	407850,86	1405966,52
Площадь – 187 кв. метров		
Номер земельного участка согласно чертежу межевания – 131		
61:01:0600004:439:чзу1		
61:01:0600004:439:чзу1(1)		
1	407831,21	1405891,88
2	407842,01	1405886,35

1	2	3
3	407847,72	1405894,66
4	407840,30	1405898,46
5	407839,38	1405907,19
6	407824,79	1405914,04
7	407824,51	1405904,70
8	407823,82	1405881,78
Внутренний контур 1		
1	407833,00	1405902,44
2	407833,03	1405904,78
3	407830,69	1405904,81
4	407830,66	1405902,47
61:01:0600004:439:чзу1(2)		
9	407848,50	1405949,51
10	407850,00	1405950,01
11	407857,89	1405960,94
12	407864,68	1405955,17
13	407895,01	1405996,60
14	407902,35	1405991,00
15	407883,24	1405964,38
16	407888,97	1405979,80
17	407885,55	1405981,55
18	407865,00	1405950,95
19	407860,95	1405944,90
61:01:0600004:439:чзу1(3)		
20	407876,69	1405936,47
21	407881,74	1405943,69
22	407881,02	1405943,36
23	407876,50	1405946,26
24	407873,62	1405938,52
61:01:0600004:439:чзу1(4)		
25	407882,86	1405945,30
26	407881,88	1405946,12
27	407885,81	1405949,41
Площадь – 841 кв. метр		
61:01:0600004:439:чзу2		
61:01:0600004:439:чзу2(1)		
1	408170,14	1405712,41
2	408172,37	1405712,17
3	408170,54	1405710,04
4	408134,28	1405733,47
5	408070,18	1405774,89
6	408073,51	1405779,25

1	2	3
7	408137,15	1405737,56
8	408149,62	1405728,82
61:01:0600004:439:чзу2(2)		
9	408214,03	1405697,84
10	408211,55	1405699,76
11	408208,23	1405702,31
12	408198,03	1405710,19
13	408182,27	1405711,15
14	408172,37	1405712,17
15	408173,12	1405711,53
16	408171,39	1405709,49
17	408196,77	1405693,09
61:01:0600004:439:чзу2(3)		
18	408230,96	1405673,64
19	408228,53	1405686,63
20	408234,48	1405682,04
21	408237,01	1405668,50
61:01:0600004:439:чзу2(4)		
22	408278,21	1405633,49
23	408279,43	1405634,25
24	408294,78	1405623,00
25	408305,94	1405609,94
61:01:0600004:439:чзу2(5)		
26	408363,01	1405582,73
27	408363,62	1405580,76
28	408364,24	1405580,96
29	408360,84	1405576,45
30	408341,13	1405586,57
31	408324,99	1405593,75
32	408311,10	1405605,55
33	408311,89	1405607,00
34	408315,80	1405607,51
35	408319,56	1405603,29
36	408322,43	1405604,62
37	408323,67	1405602,95
38	408326,74	1405601,39
39	408358,98	1405585,02
40	408358,64	1405586,11
Площадь – 1 461 кв. метр		
61:01:0600004:439:чзу3		
1	408491,38	1405496,89
2	408538,03	1405466,81

1	2	3
3	408550,57	1405473,07
4	408565,98	1405494,74
5	408610,51	1405497,75
6	408577,54	1405504,26
Площадь – 1 721 кв. метр		
Номер земельного участка согласно чертежу межевания – 132		
61:01:0600004:88:чзу1		
61:01:0600004:88:чзу1(1)		
1	407833,00	1405902,44
2	407833,03	1405904,78
3	407830,69	1405904,81
4	407830,66	1405902,47
61:01:0600004:88:чзу1(2)		
1	407744,36	1405778,20
2	407744,39	1405780,54
3	407746,73	1405780,51
4	407746,70	1405778,17
Площадь – 11 кв. метров		
Номер земельного участка согласно чертежу межевания – 133		
61:01:0600004:451:чзу1		
1	407910,10	1405900,52
2	407911,20	1405896,29
3	407921,52	1405909,80
4	407923,95	1405912,98
5	407927,61	1405917,77
6	407913,16	1405931,77
7	407895,40	1405944,86
8	407893,11	1405948,03
9	407882,10	1405932,88
10	407890,21	1405927,49
11	407906,69	1405910,82
12	407909,39	1405905,86
13	407908,51	1405905,38
Внутренний контур 1		
1	407893,71	1405936,10
2	407888,77	1405931,15
3	407892,73	1405927,19
4	407897,67	1405932,14
Внутренний контур 2		
1'	407896,46	1405928,12
2'	407897,26	1405927,53
3'	407900,73	1405932,18

1	2	3
4'	407899,92	1405932,78
Площадь – 849 кв. метров		
Номер земельного участка согласно чертежу межевания – 134		
61:01:0600004:76:чзУ1		
1	408070,18	1405774,89
2	408073,51	1405779,25
3	408066,67	1405783,73
4	408066,23	1405793,64
5	408057,42	1405800,26
6	408043,62	1405800,86
7	408025,80	1405814,13
8	408011,00	1405833,45
9	408002,10	1405840,22
10	408001,95	1405843,05
11	407993,14	1405849,67
12	407984,91	1405853,29
13	407980,73	1405847,87
14	407973,77	1405853,63
15	407972,64	1405865,73
16	407963,83	1405872,35
17	407948,93	1405872,63
18	407946,34	1405874,63
19	407944,09	1405891,75
20	407948,40	1405891,54
21	407948,71	1405901,19
22	407941,26	1405901,56
23	407938,05	1405902,73
24	407934,29	1405905,83
25	407936,21	1405909,43
26	407927,61	1405917,77
27	407923,95	1405912,98
28	407921,52	1405909,80
29	407911,20	1405896,29
30	407929,84	1405882,01
31	407947,07	1405868,90
32	407974,90	1405847,65
33	408002,80	1405826,34
34	408041,30	1405796,95
35	408066,95	1405777,36
Внутренний контур 1		
1	407942,34	1405897,08
2	407942,71	1405898,01

1	2	3
3	407937,31	1405900,13
4	407936,94	1405899,20
Площадь – 2 190 кв. метров		
Номер земельного участка согласно чертежу межевания – 135		
61:01:0600004:275:чзу1		
61:01:0600004:275:чзу1(1)		
1	407886,52	1405871,46
2	407891,55	1405874,89
3	407889,40	1405878,03
4	407890,11	1405878,52
5	407889,70	1405879,11
6	407885,31	1405873,24
61:01:0600004:275:чзу1(2)		
7	407900,76	1405884,44
8	407901,50	1405884,00
9	407901,04	1405883,33
10	407905,50	1405880,00
11	407924,58	1405865,56
12	407920,33	1405864,35
13	407905,13	1405875,81
14	407902,65	1405877,96
15	407900,04	1405880,47
61:01:0600004:275:чзу1(3)		
17	407952,19	1405844,66
18	407994,57	1405812,59
19	407986,50	1405801,90
20	407972,04	1405812,90
21	407964,96	1405818,28
22	407957,14	1405824,22
61:01:0600004:275:чзу1(4)		
23	408288,66	1405589,10
24	408316,97	1405567,59
25	408316,61	1405565,56
26	408320,56	1405563,47
27	408321,40	1405564,22
28	408337,50	1405552,00
29	408344,86	1405537,76
30	408344,18	1405537,62
31	408343,57	1405538,12
32	408341,56	1405544,07
33	408338,79	1405546,78
34	408332,60	1405552,18

1	2	3
35	408329,39	1405554,64
36	408327,11	1405556,39
37	408323,01	1405559,53
38	408319,56	1405562,17
39	408316,31	1405564,67
40	408314,02	1405566,42
41	408300,74	1405576,60
42	408291,03	1405583,26
43	408270,19	1405597,76
44	408249,79	1405613,12
45	408221,07	1405635,72
46	408172,92	1405673,80
47	408137,92	1405700,74
48	408124,56	1405698,55
49	408123,45	1405704,31
50	408131,52	1405705,66
51	408091,88	1405735,47
52	408071,80	1405750,36
53	408051,72	1405765,30
54	408042,91	1405771,88
55	408035,03	1405781,96
56	408113,00	1405722,50
Площадь – 1 929 кв. метров		
Номер земельного участка согласно чертежу межевания – 136 (61:01:0600004:25), входящий в ЕЗ 61:01:0000000:5:чзу1		
1	408219,52	1405693,59
2	408221,33	1405698,52
3	408216,60	1405702,17
4	408223,26	1405717,02
5	408217,83	1405719,59
6	408213,20	1405709,26
7	408198,03	1405710,19
8	408208,23	1405702,31
9	408211,55	1405699,76
10	408214,03	1405697,84
Площадь – 218 кв. метров		
(61:01:0600004:25), входящий в ЕЗ 61:01:0000000:5:чзу2 61:01:0000000:5:чзу2(1)		
1	408234,48	1405682,04
2	408233,10	1405689,43
3	408225,52	1405695,28
4	408223,71	1405690,36

1	2	3
5	408228,53	1405686,63
61:01:0000000:5:чзу2(2)		
6	408363,01	1405582,73
7	408363,00	1405582,76
8	408364,99	1405583,39
9	408365,42	1405581,99
10	408374,29	1405587,73
11	408365,75	1405590,96
12	408359,40	1405610,01
13	408351,85	1405607,49
14	408358,64	1405586,11
Внутренний контур 1		
15	408362,07	1405587,23
16	408367,71	1405587,78
17	408367,62	1405588,77
18	408362,99	1405588,32
19	408362,63	1405593,06
20	408361,63	1405592,98
61:01:0000000:5:чзу2(3)		
21	408383,56	1405593,73
22	408380,64	1405594,47
23	408379,56	1405591,14
Площадь – 307 кв. метров		
Номер земельного участка согласно чертежу межевания – 137		
61:01:0600004:537:чзу1		
61:01:0600004:537:чзу1(1)		
1	408306,09	1405575,85
2	408303,86	1405577,96
3	408302,76	1405579,20
4	408301,91	1405580,63
5	408301,34	1405582,18
6	408301,32	1405582,27
7	408312,60	1405574,90
8	408317,48	1405570,51
9	408316,97	1405567,59
61:01:0600004:537:чзу1(2)		
10	408321,41	1405564,22
11	408323,56	1405566,14
12	408330,02	1405564,45
13	408331,70	1405563,61
14	408341,95	1405554,94
15	408345,62	1405548,10

1	2	3
16	408346,04	1405543,32
17	408340,78	1405553,30
18	408337,66	1405552,10
19	408337,68	1405552,07
20	408337,50	1405552,00
Площадь – 165 кв. метров		
Номер земельного участка согласно чертежу межевания – 138		
61:01:0600004:210:чзу1		
1	408337,68	1405552,07
2	408345,07	1405537,80
3	408346,14	1405538,01
4	408346,39	1405539,36
5	408346,04	1405543,32
6	408340,78	1405553,30
7	408337,66	1405552,10
Площадь – 47 кв. метров		
Номер земельного участка согласно чертежу межевания – 139		
61:01:0600004:547:чзу1		
1	408360,84	1405576,45
2	408364,24	1405580,96
3	408365,61	1405581,39
4	408365,42	1405581,99
5	408374,29	1405587,73
6	408378,00	1405586,32
7	408379,56	1405591,14
8	408383,56	1405593,73
9	408434,30	1405580,94
10	408480,79	1405561,08
11	408477,28	1405552,82
12	408485,58	1405551,93
13	408496,75	1405560,86
14	408521,04	1405560,47
15	408524,92	1405555,74
16	408524,74	1405542,53
17	408522,96	1405542,68
18	408517,58	1405555,70
19	408512,15	1405556,10
20	408498,54	1405555,89
21	408487,10	1405546,74
22	408470,69	1405548,61
23	408449,77	1405552,34
24	408421,40	1405560,28

1	2	3
25	408396,02	1405569,58
26	408373,28	1405576,23
Внутренний контур 1		
1	408391,81	1405571,29
2	408392,78	1405571,06
3	408393,84	1405575,56
4	408398,41	1405574,38
5	408398,66	1405575,35
6	408393,10	1405576,78
Площадь – 2 550 кв. метров		
Номер земельного участка согласно чертежу межевания – 140 (61:01:0600004:212, 61:01:0600004:243), входящий в ЕЗ 61:01:0000000:182:чзу1		
61:01:0000000:182:чзу1(1)		
1	408364,77	1405506,78
2	408367,28	1405512,78
3	408372,47	1405504,47
4	408371,23	1405501,51
5	408369,88	1405499,25
6	408368,76	1405500,35
7	408367,51	1405502,37
8	408369,94	1405507,33
9	408369,04	1405507,77
10	408366,88	1405503,37
61:01:0000000:182:чзу1(2)		
11	408356,70	1405524,84
12	408358,47	1405526,89
13	408359,55	1405525,15
61:01:0000000:182:чзу1(3)		
14	408365,61	1405581,39
15	408364,99	1405583,39
16	408363,00	1405582,76
17	408363,62	1405580,76
Площадь – 53 кв. метра		
Номер земельного участка согласно чертежу межевания – 141 61:01:0600004:339:чзу1		
61:01:0600004:339:чзу1(1)		
1	408372,47	1405504,47
2	408379,74	1405521,82
3	408397,30	1405500,97
4	408439,59	1405494,21
5	408375,78	1405532,67

1	2	3
6	408365,60	1405533,54
7	408364,26	1405533,29
8	408364,32	1405532,30
9	408363,80	1405530,37
10	408361,86	1405530,84
11	408358,47	1405526,89
12	408359,55	1405525,15
13	408361,48	1405525,35
14	408372,04	1405530,76
15	408373,84	1405528,43
16	408367,28	1405512,78
61:01:0600004:339:чзу1(2)		
17	408538,03	1405466,81
18	408491,39	1405496,89
19	408446,76	1405493,07
20	408447,65	1405492,92
21	408454,37	1405492,93
22	408462,08	1405488,27
23	408494,44	1405468,74
24	408507,58	1405460,81
25	408524,57	1405460,10
Площадь – 2 259 кв. метров		
Номер земельного участка согласно чертежу межевания – 142		
61:01:0600004:307:чзу1		
61:01:0600004:307:чзу1(1)		
1	408375,78	1405532,67
2	408364,24	1405533,65
3	408363,52	1405533,69
4	408374,75	1405541,61
5	408381,80	1405538,32
6	408381,14	1405536,36
7	408382,08	1405536,04
8	408382,69	1405537,85
9	408383,67	1405537,48
10	408427,26	1405522,53
11	408432,52	1405520,08
11,1	408432,94	1405520,99
12	408484,67	1405512,59
13	408500,37	1405511,92
14	408505,38	1405500,78
15	408516,13	1405500,69
16	408521,32	1405511,94

1	2	3
17	408536,91	1405513,01
18	408557,45	1405514,61
19	408588,13	1405516,49
20	408616,24	1405521,40
21	408633,43	1405510,15
22	408704,58	1405518,66
23	408705,25	1405525,70
24	408715,58	1405534,55
24.1	408736,27	1405536,89
25	408786,08	1405540,54
26	408835,99	1405543,78
27	408850,45	1405544,79
28	408885,78	1405548,35
29	408897,60	1405549,43
30	408935,61	1405552,54
31	408944,83	1405553,23
32	408985,46	1405556,39
33	409035,33	1405560,12
34	409072,15	1405563,92
35	409085,14	1405564,48
36	409134,85	1405569,92
37	409146,69	1405570,01
38	409149,06	1405570,30
39	409122,89	1405550,96
40	409114,82	1405550,27
41	408446,76	1405493,07
42	408439,59	1405494,21
Внутренний контур 1		
1	408400,88	1405522,90
2	408399,15	1405523,89
3	408398,19	1405522,14
4	408399,92	1405521,14
Внутренний контур 2		
5	408404,20	1405519,50
6	408402,46	1405520,50
7	408401,50	1405518,74
8	408403,24	1405517,75
Внутренний контур 3		
9	408708,23	1405525,58
10	408706,26	1405525,86
11	408706,05	1405523,87
12	408708,03	1405523,58

1	2	3
61:01:0600004:307:чзу1(2)		
43	409180,39	1405593,46
44	409180,95	1405593,87
45	409187,04	1405629,69
46	409182,74	1405632,53
47	409181,31	1405639,46
48	409182,34	1405652,83
49	409184,07	1405689,91
50	409184,49	1405739,99
51	409186,05	1405790,00
52	409186,23	1405840,08
53	409186,98	1405890,05
54	409187,27	1405921,05
55	409177,24	1405917,86
56	409176,98	1405890,17
57	409176,23	1405840,18
58	409176,05	1405790,17
59	409174,49	1405740,19
60	409174,07	1405690,19
61	409172,37	1405653,58
62	409171,34	1405640,24
63	409169,91	1405621,95
64	409178,93	1405610,17
Внутренний контур 1		
1	409172,62	1405633,62
2	409178,20	1405632,63
3	409178,37	1405633,61
4	409173,80	1405634,42
5	409174,72	1405639,08
6	409173,74	1405639,28
Внутренний контур 2		
7	409174,19	1405673,98
8	409174,59	1405673,97
9	409174,61	1405674,37
10	409174,21	1405674,38
Внутренний контур 3		
11	409175,40	1405714,17
12	409175,80	1405714,16
13	409175,82	1405714,56
14	409175,42	1405714,57
Внутренний контур 4		
15	409176,62	1405754,23

1	2	3
16	409177,02	1405754,21
17	409177,03	1405754,61
18	409176,63	1405754,63
Внутренний контур 5		
19	409177,82	1405794,26
20	409178,22	1405794,25
21	409178,24	1405794,65
22	409177,84	1405794,66
Внутренний контур 6		
23	409179,01	1405834,53
24	409179,41	1405834,52
25	409179,42	1405834,92
26	409179,02	1405834,93
Внутренний контур 7		
27	409180,34	1405877,78
28	409180,74	1405877,77
29	409180,75	1405878,16
30	409180,35	1405878,18
Внутренний контур 8		
31	409181,18	1405919,11
32	409181,07	1405918,12
33	409186,84	1405917,50
34	409186,94	1405918,49
61:01:0600004:307:чзу1(3)		
65	409194,59	1405960,78
66	409197,74	1405975,18
67	409217,06	1405995,34
68	409222,47	1406009,33
69	409210,44	1406018,16
70	409187,17	1405982,08
71	409181,78	1405966,78
72	409179,77	1405954,55
Внутренний контур 1		
1	409193,44	1405977,37
2	409194,80	1405971,81
3	409195,78	1405972,05
4	409194,66	1405976,64
5	409199,13	1405977,73
6	409198,90	1405978,70
Внутренний контур 2		
7	409219,14	1406003,51
8	409219,43	1406003,23

1	2	3
9	409219,70	1406003,52
10	409219,41	1406003,79
61:01:0600004:307:чзу1(4)		
73	409189,17	1406056,10
74	409193,96	1406104,40
75	409168,04	1406089,20
76	409165,62	1406082,09
77	409159,76	1406023,10
78	409161,95	1406021,49
79	409173,58	1406045,38
Площадь – 16 932 кв. метра		
Номер земельного участка согласно чертежу межевания – 143 (61:01:0600004:167, 61:01:0600004:168, 61:01:0600004:169), входящие в ЕЗ 61:01:0600004:192:чзу1		
61:01:0600004:192:чзу1(1)		
1	408400,88	1405522,90
2	408399,15	1405523,89
3	408398,19	1405522,14
4	408399,92	1405521,14
61:01:0600004:192:чзу1(2)		
5	408404,20	1405519,50
6	408402,46	1405520,50
7	408401,50	1405518,74
8	408403,24	1405517,75
61:01:0600004:192:чзу1(3)		
9	408708,23	1405525,58
10	408706,26	1405525,86
11	408706,05	1405523,87
12	408708,03	1405523,58
61:01:0600004:192:чзу1(4)		
13	409096,37	1405538,93
14	409098,26	1405539,56
15	409097,73	1405541,48
16	409095,82	1405540,87
61:01:0600004:192:чзу1(5)		
17	409099,49	1405540,56
18	409101,15	1405541,67
19	409100,18	1405543,41
20	409098,51	1405542,30
Площадь – 20 кв. метров		

1	2	3
Номер земельного участка согласно чертежу межевания – 144		
61:01:0600004:814:чзу1		
1	408524,68	1405538,36
2	408524,74	1405542,53
3	408524,92	1405555,74
4	408525,89	1405554,55
5	408531,00	1405555,00
6	408541,61	1405555,95
7	408549,14	1405556,63
8	408582,13	1405559,64
9	408615,43	1405562,68
10	408626,66	1405563,71
11	408628,38	1405563,86
12	408629,38	1405549,05
13	408622,26	1405548,15
14	408584,51	1405544,01
Площадь – 1 638 кв. метров		
Номер земельного участка согласно чертежу межевания – 145		
61:01:0600004:815:чзу1		
1	408629,38	1405549,05
2	408638,05	1405550,18
3	408637,07	1405564,63
4	408628,38	1405563,86
Площадь – 128 кв. метров		
Номер земельного участка согласно чертежу межевания – 146		
61:01:0600004:742:чзу1		
61:01:0600004:742:чзу1(1)		
1	408637,07	1405564,63
2	408638,05	1405550,18
3	408643,54	1405550,89
4	408654,82	1405556,26
5	408683,80	1405559,04
6	408733,76	1405563,85
7	408783,09	1405573,96
8	408847,24	1405580,64
9	408876,66	1405619,87
10	408845,81	1405587,07
11	408844,55	1405585,39
12	408781,65	1405577,97
13	408732,82	1405573,57
14	408682,86	1405568,76
15	408640,78	1405565,00

1	2	3
61:01:0600004:742:чзу1(2)		
16	408942,16	1405583,11
17	408982,79	1405586,27
18	409032,60	1405590,67
19	409069,48	1405593,80
20	409090,78	1405597,14
21	409101,61	1405601,39
22	409095,23	1405603,24
23	409089,51	1405602,80
24	409068,24	1405601,13
25	409032,86	1405598,37
26	408982,15	1405594,40
27	408935,28	1405590,74
61:01:0600004:742:чзу1(3)		
28	409105,63	1405602,96
29	409121,83	1405619,46
30	409100,05	1405618,12
31	409101,61	1405601,39
61:01:0600004:742:чзу1(4)		
32	409161,95	1406021,49
33	409159,76	1406023,10
34	409165,62	1406082,09
35	409153,12	1406045,44
36	409151,91	1406005,58
37	409154,64	1406006,49
Площадь – 3 627 кв. метров		
Номер земельного участка согласно чертежу межевания – 147		
61:01:0600004:758:чзу1		
1	409114,82	1405550,27
2	409114,80	1405522,62
3	409142,66	1405523,73
4	409200,28	1405552,59
5	409202,71	1405560,68
6	409226,10	1405562,26
7	409224,46	1405586,60
8	409214,58	1405585,96
9	409207,71	1405584,79
10	409181,50	1405580,67
11	409181,98	1405575,17
12	409169,67	1405573,05
13	409159,76	1405571,60
14	409149,06	1405570,30

1	2	3
15	409122,89	1405550,96
Площадь – 3 656 кв. метров		
Номер земельного участка согласно чертежу межевания – 148		
61:01:0000000:1928:чзу1		
1	409213,52	1405585,88
2	409209,49	1405585,63
3	409188,08	1405582,24
4	409190,40	1405596,73
5	409192,19	1405596,78
6	409206,28	1405597,57
7	409213,98	1405599,79
8	409213,00	1405607,54
9	409223,07	1405608,18
10	409223,25	1405612,78
11	409202,71	1405611,03
12	409180,95	1405593,87
13	409180,39	1405593,46
14	409181,49	1405580,74
Площадь – 444 кв. метра		
Номер земельного участка согласно чертежу межевания – 149		
61:01:0600004:833:чзу1		
1	409222,59	1405626,74
2	409202,71	1405611,03
3	409223,25	1405612,78
4	409223,28	1405613,43
5	409250,80	1405618,55
6	409249,77	1405626,02
7	409230,01	1405625,94
Площадь – 422 кв. метра		
Номер земельного участка согласно чертежу межевания – 150		
61:01:0600004:337:чзу1		
61:01:0600004:337:чзу1(1)		
1	409180,95	1405593,87
2	409202,71	1405611,03
3	409222,59	1405626,74
4	409216,98	1405627,35
5	409214,29	1405631,17
6	409206,82	1405627,18
7	409198,04	1405622,39
Внутренний контур 1		
1	409203,66	1405613,00
2	409208,52	1405615,92

1	2	3
3	409208,00	1405616,78
4	409204,02	1405614,39
5	409201,66	1405618,51
6	409200,79	1405618,01
61:01:0600004:337:чзу1(2)		
8	409187,04	1405629,69
9	409217,06	1405995,34
10	409222,47	1406009,33
61:01:0600004:337:чзу1(3)		
11	409239,50	1406018,75
12	409342,24	1406075,62
13	409343,65	1406073,01
14	409349,45	1406079,61
Площадь – 691 кв. метр		
Номер земельного участка согласно чертежу межевания – 151		
61:01:0600004:804:чзу1, 61:01:0600004:307:чзу2		
1	409187,27	1405921,05
2	409187,33	1405927,74
3	409194,59	1405960,78
4	409179,77	1405954,55
5	409177,62	1405941,45
6	409177,44	1405938,78
7	409177,24	1405917,86
Площадь – 453 кв. метра		
Номер земельного участка согласно чертежу межевания – 152		
61:01:0600004:713:чзу1		
1	409222,47	1406009,33
2	409239,50	1406018,75
3	409246,84	1406026,28
4	409243,87	1406029,54
5	409244,61	1406030,22
6	409247,73	1406026,78
7	409252,01	1406028,48
8	409284,00	1406054,77
9	409281,76	1406058,17
10	409282,60	1406058,72
11	409284,91	1406055,21
12	409338,55	1406082,44
13	409342,24	1406075,62
14	409344,08	1406076,64
15	409340,58	1406087,57
16	409335,97	1406085,31

1	2	3
17	409335,53	1406086,21
18	409340,27	1406088,53
19	409338,56	1406093,87
20	409272,09	1406066,76
21	409244,86	1406055,55
22	409246,10	1406033,70
23	409238,17	1406029,44
24	409228,09	1406032,97
25	409210,96	1406018,96
26	409210,44	1406018,16
Внутренний контур 1		
1	409314,20	1406074,35
2	409314,56	1406074,50
3	409314,40	1406074,87
4	409314,04	1406074,71
Площадь – 2 208 кв. метров		
Номер земельного участка согласно чертежу межевания – 153		
61:01:0600004:769:чзул		
1	409344,08	1406076,64
2	409349,45	1406079,61
3	409353,92	1406084,69
4	409363,41	1406087,85
5	409364,26	1406089,01
6	409361,46	1406101,42
7	409361,92	1406103,94
8	409338,56	1406093,87
9	409340,27	1406088,53
10	409340,74	1406088,76
11	409341,18	1406087,86
12	409340,58	1406087,57
Площадь – 378 кв. метров		
Номер земельного участка согласно чертежу межевания – 154		
61:01:0600004:546:чзул		
1	409364,26	1406089,01
2	409361,46	1406101,42
3	409361,92	1406103,94
4	409371,66	1406105,24
5	409377,99	1406107,55
Площадь – 123 кв. метра		

1	2	3
Номер земельного участка согласно чертежу межевания – 155		
61:01:0600004:553:чзу1		
1	409274,68	1406102,02
2	409239,07	1406112,53
3	409218,15	1406113,58
4	409230,76	1406078,22
5	409249,89	1406091,12
6	409272,22	1406097,46
Площадь – 1 005 кв. метров		
Общая площадь – 89 521 кв. метр		
Всего – 142 550 кв. метров		

В целях формирования полосы отвода под реконструкцию объектов капитального строительства, в связи с изменением их местоположения, образуются земельные участки.

Каталог координат поворотных точек земельных участков, образуемых для полосы отвода под реконструкцию объектов капитального строительства, в связи с изменением их местоположения, из земель, государственная собственность на которые не разграничена, приведен в таблице № 8.

Таблица № 8

№ точки	X	Y
1	2	3
Реконструкция ВЛ 10кВ на ПК 0 + 48 – ПК 1 + 59		
Номер земельного участка согласно чертежу межевания – 87		
61:45:0000414:3У2		
61:45:0000414:3У2(1)		
1	403539,36	1409409,86
2	403538,37	1409409,74
3	403538,93	1409405,12
4	403534,20	1409404,65
5	403534,30	1409403,65
6	403540,04	1409404,23
61:45:0000414:3У2(2)		
7	403558,78	1409515,09
8	403559,78	1409515,09
9	403559,75	1409519,74
10	403564,50	1409519,67
11	403564,52	1409520,67
12	403558,75	1409520,75
61:45:0000414:3У2(3)		
13	403593,51	1409533,91

1	2	3
14	403593,89	1409534,05
15	403593,74	1409534,42
16	403593,37	1409534,28
61:45:0000414:3У2(4)		
17	403747,34	1409500,82
18	403747,67	1409501,76
19	403742,19	1409503,67
20	403741,87	1409502,72
Площадь – 27 кв. метров		
Реконструкция ВЛ 10 кВ на ПК 0 + 60 – ПК 1 + 63		
Номер земельного участка согласно чертежу межевания – 91		
61:45:0000414:3У3		
61:45:0000414:3У3(1)		
1	403497,50	1409386,96
2	403496,50	1409386,90
3	403496,76	1409382,26
4	403492,01	1409382,10
5	403492,05	1409381,10
6	403497,81	1409381,30
61:45:0000414:3У3(2)		
7	403590,58	1409551,22
8	403590,95	1409551,37
9	403590,81	1409551,74
10	403590,44	1409551,60
61:45:0000414:3У3(3)		
11	403779,10	1409826,76
12	403779,50	1409826,76
13	403779,50	1409827,16
14	403779,10	1409827,16
61:45:0000414:3У3(4)		
15	403830,57	1409826,89
16	403830,97	1409826,89
17	403830,97	1409827,29
18	403830,57	1409827,29
61:45:0000414:3У3(5)		
19	403876,72	1409827,70
20	403876,75	1409826,70
21	403881,39	1409826,82
22	403881,42	1409822,07
23	403882,42	1409822,07
24	403882,39	1409827,84

1	2	3
61:45:0000414:3У3(6)		
25	403881,84	1409776,78
26	403882,24	1409776,78
27	403882,24	1409777,18
28	403881,84	1409777,18
61:45:0000414:3У3(7)		
29	403881,31	1409726,83
30	403881,71	1409726,83
31	403881,71	1409727,23
32	403881,31	1409727,23
61:45:0000414:3У3(8)		
33	403880,74	1409676,66
34	403881,14	1409676,66
35	403881,14	1409677,06
36	403880,74	1409677,06
61:45:0000414:3У6(9)		
37	403879,64	1409626,62
38	403880,04	1409626,62
39	403880,04	1409627,02
40	403879,64	1409627,02
61:45:0000414:3У3(10)		
41	403878,86	1409576,71
42	403884,09	1409574,55
43	403884,48	1409575,47
44	403880,18	1409577,24
45	403882,08	1409581,60
46	403881,16	1409582,00
61:45:0000414:3У3(11)		
47	403890,89	1409562,35
48	403895,62	1409565,47
49	403895,07	1409566,30
50	403891,19	1409563,74
51	403888,66	1409567,76
52	403887,81	1409567,23
Площадь – 45 кв. метров		
Реконструкция ВЛ 10 кВ № 1106 на ПК 0 + 70 – ПК 1 + 78		
Номер земельного участка согласно чертежу межевания – 95		
61:45:0000414:3У4		
61:45:0000414:3У4(1)		
1	403503,61	1409378,93
2	403502,61	1409378,88
3	403502,85	1409374,24

1	2	3
4	403498,10	1409374,09
5	403498,13	1409373,09
6	403503,90	1409373,27
61:45:0000414:3Y4(2)		
7	403553,48	1409526,76
8	403557,90	1409526,48
9	403557,96	1409527,48
10	403553,49	1409527,76
61:45:0000414:3Y4(3)		
11	403597,54	1409545,52
12	403597,91	1409545,66
13	403597,77	1409546,04
14	403597,39	1409545,89
61:45:0000414:3Y4(4)		
15	403781,26	1409818,77
16	403781,66	1409818,77
17	403781,66	1409819,17
18	403781,26	1409819,17
61:45:0000414:3Y4(5)		
19	403826,68	1409818,90
20	403827,08	1409818,90
21	403827,08	1409819,30
22	403826,68	1409819,30
61:45:0000414:3Y4(6)		
23	403869,63	1409823,75
24	403868,82	1409823,16
25	403871,54	1409819,40
26	403867,64	1409816,69
27	403868,21	1409815,87
28	403872,95	1409819,16
61:45:0000414:3Y4(7)		
29	403871,39	1409774,52
30	403871,79	1409774,52
31	403871,79	1409774,92
32	403871,39	1409774,92
61:45:0000414:3Y4(8)		
33	403870,77	1409730,53
34	403871,17	1409730,53
35	403871,17	1409730,93
36	403870,77	1409730,93
61:45:0000414:3Y4(9)		
37	403870,26	1409685,68

1	2	3
38	403870,66	1409685,68
39	403870,66	1409686,08
40	403870,26	1409686,08
61:45:0000414:3У4(10)		
41	403869,46	1409641,28
42	403869,86	1409641,28
43	403869,86	1409641,68
44	403869,46	1409641,68
61:45:0000414:3У4(11)		
45	403868,92	1409596,82
46	403869,32	1409596,82
47	403869,32	1409597,22
48	403868,92	1409597,22
61:45:0000414:3У4(12)		
49	403868,03	1409552,99
50	403868,20	1409552,00
51	403873,92	1409552,96
52	403873,75	1409553,94
61:45:0000414:3У4(13)		
53	403876,35	1409525,95
54	403881,69	1409527,85
55	403881,35	1409528,80
56	403876,97	1409527,23
57	403875,47	1409531,73
58	403874,52	1409531,42
Площадь – 43 кв. метра		
Реконструкция ВЛ 10 кВ		
Номер земельного участка согласно чертежу межевания – 100		
61:45:0000414:3У5		
61:45:0000414:3У5(1)		
1	403492,32	1409396,46
2	403491,32	1409396,45
3	403491,37	1409391,80
4	403486,62	1409391,85
5	403486,62	1409390,85
6	403492,38	1409390,80
61:45:0000414:3У5(2)		
7	403575,21	1409553,70
8	403575,58	1409553,84
9	403575,44	1409554,21
10	403575,07	1409554,07

1	2	3
61:45:0000414:3Y5(3)		
11	403611,12	1409568,28
12	403615,28	1409572,12
13	403614,60	1409572,86
14	403611,19	1409569,70
15	403608,04	1409573,25
16	403607,29	1409572,59
61:45:0000414:3Y5(4)		
17	403610,43	1409604,62
18	403610,81	1409604,76
19	403610,66	1409605,14
20	403610,29	1409605,00
61:45:0000414:3Y5(5)		
21	403762,47	1409834,60
22	403762,87	1409834,60
23	403762,87	1409835,00
24	403762,47	1409835,00
61:45:0000414:3Y5(6)		
25	403804,85	1409834,73
26	403805,25	1409834,73
27	403805,25	1409835,13
28	403804,85	1409835,13
61:45:0000414:3Y5(7)		
29	403847,24	1409834,84
30	403847,64	1409834,84
31	403847,64	1409835,24
32	403847,24	1409835,24
61:45:0000414:3Y5(8)		
33	403890,39	1409835,85
34	403884,59	1409835,70
35	403884,56	1409834,57
36	403889,20	1409834,65
37	403889,19	1409829,90
38	403890,34	1409829,90
61:45:0000414:3Y5(9)		
39	403889,83	1409782,62
40	403890,23	1409782,62
41	403890,23	1409783,02
42	403889,83	1409783,02
61:45:0000414:3Y5(10)		
43	403890,18	1409730,61
44	403890,58	1409730,61

1	2	3
45	403890,58	1409731,01
46	403890,18	1409731,01
61:45:0000414:3У5(11)		
47	403890,49	1409678,33
48	403890,89	1409678,33
49	403890,89	1409678,73
50	403890,49	1409678,73
61:45:0000414:3У5(12)		
51	403891,00	1409626,22
52	403891,40	1409626,22
53	403891,40	1409626,62
54	403891,00	1409626,62
61:45:0000414:3У5(13)		
55	403894,40	1409579,06
56	403893,52	1409579,54
57	403891,30	1409575,46
58	403887,18	1409577,81
59	403886,68	1409576,94
60	403891,69	1409574,09
61:45:0000414:3У5(14)		
61	403912,45	1409548,92
62	403911,98	1409549,81
63	403907,86	1409547,66
64	403905,75	1409551,91
65	403904,85	1409551,46
66	403907,42	1409546,30
Площадь – 55 кв. метров		
Реконструкция ВЛ 35 кВ на ПК 72 + 91		
Номер земельного участка согласно чертежу межевания – 101		
61:01:0600004:3У2		
1	407819,15	1405878,07
2	407823,79	1405884,21
3	407817,65	1405888,86
4	407813,01	1405882,71
Площадь – 59 кв. метров		
Реконструкция ВЛ 6 кВ на ПК 70 + 40, 73 + 45		
Номер земельного участка согласно чертежу межевания – 102		
61:00:0000000:3У2		
61:45:0000445:3У2(1)		
1	406885,01	1405904,85
2	406889,75	1405905,19
3	406889,69	1405906,18

1	2	3
4	406883,90	1405905,78
5	406883,92	1405905,51
61:45:0000445:3У2(2)		
6	407579,09	1405901,50
7	407578,87	1405902,47
8	407584,45	1405903,71
9	407585,55	1405898,03
10	407584,61	1405897,84
11	407583,67	1405902,51
Площадь – 16 кв. метров		
Номер земельного участка согласно чертежу межевания – 103		
61:01:0600004:3У4		
61:01:0600004:3У3 (1)		
1	406885,01	1405904,85
2	406883,97	1405904,78
3	406883,92	1405905,51
61:01:0600004:3У3 (2)		
4	406871,36	1405904,18
5	406871,33	1405904,58
6	406870,93	1405904,54
7	406870,96	1405904,15
61:01:0600004:3У3 (3)		
8	407606,65	1405871,98
9	407602,35	1405875,86
10	407603,02	1405876,60
11	407606,56	1405873,41
12	407609,64	1405876,95
13	407610,39	1405876,30
61:01:0600004:3У3 (4)		
14	407645,98	1405894,90
15	407646,87	1405899,51
16	407651,53	1405898,52
17	407651,74	1405899,49
18	407646,08	1405900,70
19	407645,00	1405895,09
61:01:0600004:3У3 (5)		
20	407872,34	1405896,43
21	407868,48	1405893,81
22	407869,04	1405892,99
23	407872,88	1405895,59
24	407875,40	1405891,70
25	407876,24	1405892,25

1	2	3
26	407873,16	1405896,99
Площадь –32 кв. метра		
Реконструкция ВЛ 6 кВ на ПК 79 + 47		
Номер земельного участка согласно чертежу межевания – 112		
61:01:0600004:3У10		
1	408366,49	1405502,56
2	408367,38	1405502,12
3	408367,51	1405502,37
4	408366,88	1405503,37
Площадь –1 кв. метр		
Реконструкция ВОК		
Номер земельного участка согласно чертежу межевания – 118		
61:01:0600004:3У4		
61:01:0600004:3У4(1)		
1	403484,71	1409359,42
2	403490,99	1409362,50
3	403488,52	1409367,53
4	403482,24	1409364,45
61:01:0600004:3У4(2)		
5	403572,71	1409395,19
6	403578,99	1409398,27
7	403576,53	1409403,30
8	403570,25	1409400,22
61:01:0600004:3У4(3)		
9	403653,67	1409427,28
10	403659,94	1409430,36
11	403657,48	1409435,38
12	403651,20	1409432,30
61:01:0600004:3У4(4)		
13	403728,45	1409458,99
14	403734,73	1409462,07
15	403732,26	1409467,09
16	403725,99	1409464,01
61:01:0600004:3У4(5)		
17	403800,14	1409489,27
18	403806,42	1409492,35
19	403803,96	1409497,38
20	403797,68	1409494,30
61:01:0600004:3У4(6)		
21	403871,69	1409534,35
22	403877,96	1409537,43
23	403875,50	1409542,46

1	2	3
24	403869,22	1409539,38
Площадь – 235 кв. метров		
Реконструкция ВОЛС		
Номер земельного участка согласно чертежу межевания – 83		
61:01:0600004:3У5		
61:01:0600004:3У5(1)		
1	406719,75	1405355,58
2	406717,49	1405355,94
3	406718,96	1405362,79
4	406721,28	1405362,43
61:01:0600004:3У5(2)		
5	406739,08	1405456,95
6	406741,68	1405456,39
7	406743,16	1405463,22
8	406740,54	1405463,79
61:01:0600004:3У5(3)		
9	406741,28	1405467,22
10	406741,79	1405467,14
11	406742,92	1405474,04
12	406742,74	1405474,07
61:01:0600004:3У5(4)		
13	406751,71	1405516,04
14	406752,38	1405515,94
15	406752,58	1405517,14
16	406754,70	1405516,79
17	406755,84	1405523,69
18	406753,43	1405524,09
61:01:0600004:3У5(5)		
19	406774,83	1405624,23
20	406775,85	1405624,06
21	406776,99	1405630,96
22	406776,29	1405631,08
61:01:0600004:3У5(6)		
23	406792,54	1405708,47
24	406794,05	1405708,21
25	406792,92	1405701,31
26	406791,22	1405701,59
Площадь – 74 кв. метра		
Реконструкция КСПП		
Номер земельного участка согласно чертежу межевания – 120		
61:01:0600004:3У6		
61:01:0600004:3У6(1)		

1	2	3
1	406868,00	1405845,20
2	406867,03	1405845,19
3	406867,01	1405852,19
4	406869,62	1405852,20
61:01:0600004:3У6(2)		
5	406872,74	1405892,79
6	406872,71	1405899,79
7	406867,11	1405899,76
8	406867,14	1405892,77
Площадь – 52 кв. метра		
Реконструкция ТПП		
Номер земельного участка согласно чертежу межевания – 123		
61:01:0600004:3У7		
61:01:0600004:3У7(1)		
1	407081,58	1405854,15
2	407081,63	1405855,19
3	407075,98	1405855,38
4	407075,97	1405857,71
5	407068,98	1405857,76
6	407068,96	1405854,22
61:01:0600004:3У7(1)		
7	407021,78	1405854,47
8	407021,81	1405855,21
9	407018,05	1405855,33
10	407018,08	1405857,82
11	407011,09	1405857,91
12	407011,05	1405854,53
Площадь – 57 кв. метров		
Реконструкция ВОЛС		
Номер земельного участка согласно чертежу межевания – 126		
61:01:0600004:3У8		
61:01:0600004:3У8(1)		
1	407545,95	1405851,65
2	407546,03	1405853,91
3	407541,62	1405854,07
4	407539,04	1405854,15
5	407538,95	1405851,69
61:01:0600004:3У8(2)		
6	407605,66	1405851,33
7	407605,73	1405854,20
8	407598,74	1405854,38
9	407598,66	1405851,37

1	2	3
61:01:0600004:3У8(3)		
10	407853,56	1405869,25
11	407858,10	1405874,57
12	407853,84	1405878,21
13	407849,30	1405872,89
61:01:0600004:3У8(4)		
14	407861,63	1405898,37
15	407867,89	1405895,25
16	407870,39	1405900,27
17	407864,12	1405903,38
Площадь – 115 кв. метров		
Реконструкция ВОК		
Номер земельного участка согласно чертежу межевания – 128		
61:01:0600004:3У9		
1	408170,54	1405710,04
2	408168,70	1405707,88
3	408173,08	1405704,30
4	408173,71	1405705,07
5	408170,12	1405708,01
6	408171,38	1405709,49
Площадь – 7 кв. метров		

Каталог координат поворотных точек земельных участков, образуемых для полосы отвода под реконструкцию объектов капитального строительства, в связи с изменением их местоположения, из земельных участков, сведения о которых содержатся в ЕГРН, приведен в таблице № 9.

Таблица № 9

№ точки	X	Y
1	2	3
Реконструкция ВЛ 10 кВ на ПК 0 + 48 – ПК 1 + 59		
Номер земельного участка согласно чертежу межевания – 85		
61:45:0000414:415:3У2		
61:45:0000414:415:3У2 (1)		
1	403627,59	1409547,65
2	403627,96	1409547,79
3	403627,82	1409548,16
4	403627,45	1409548,02
61:45:0000414:415:3У2 (2)		
5	403657,21	1409558,76
6	403657,82	1409557,97
7	403661,49	1409560,82

1	2	3
8	403664,35	1409556,98
9	403665,16	1409557,58
10	403661,68	1409562,24
61:45:0000414:415:3У2 (3)		
11	403689,72	1409540,77
12	403689,96	1409541,09
13	403689,64	1409541,33
14	403689,40	1409541,01
61:45:0000414:415:3У2 (4)		
15	403718,08	1409520,63
16	403718,31	1409520,95
17	403717,99	1409521,18
18	403717,76	1409520,86
Площадь – 11 кв. метров		
Номер земельного участка согласно чертежу межевания – 86		
61:45:0000000:65:3У1, 61:45:0000414:734:3У1		
61:45:0000000:65:3У1(1), 61:45:0000414:734:3У1(1)		
1	403546,13	1409442,89
2	403546,20	1409443,28
3	403545,80	1409443,35
4	403545,73	1409442,96
61:45:0000000:65:3У1(2), 61:45:0000414:734:3У1(2)		
5	403552,84	1409482,39
6	403552,91	1409482,79
7	403552,52	1409482,86
8	403552,45	1409482,46
Площадь – 1 кв. метр		
Реконструкция ВЛ 10 кВ на ПК 0 + 60 – ПК 1 + 63		
Номер земельного участка согласно чертежу межевания – 88		
61:45:0000414:415:3У3		
61:45:0000414:415:3У3(1)		
1	403635,36	1409569,83
2	403635,73	1409569,97
3	403635,59	1409570,35
4	403635,21	1409570,20
61:45:0000414:415:3У3(2)		
5	403680,26	1409588,39
6	403680,63	1409588,54
7	403680,49	1409588,91
8	403680,12	1409588,77
61:45:0000414:415:3У3(3)		
9	403725,11	1409612,69

1	2	3
10	403724,13	1409612,54
11	403724,85	1409607,95
12	403720,15	1409607,30
13	403720,29	1409606,31
14	403726,00	1409607,10
61:45:0000414:415:3У3(4)		
15	403725,61	1409651,37
16	403726,01	1409651,37
17	403726,01	1409651,77
18	403725,61	1409651,77
Площадь – 11 кв. метров		
Номер земельного участка согласно чертежу межевания – 89		
61:45:0000414:729:3У1		
61:45:0000414:729:3У1(1)		
1	403726,07	1409678,49
2	403726,47	1409678,49
3	403726,47	1409678,89
4	403726,07	1409678,89
61:45:0000414:729:3У1(2)		
5	403726,48	1409710,38
6	403726,88	1409710,38
7	403726,88	1409710,78
8	403726,48	1409710,78
61:45:0000414:729:3У1(3)		
9	403727,05	1409752,35
10	403727,45	1409752,35
11	403727,45	1409752,75
12	403727,05	1409752,75
61:45:0000414:729:3У1(4)		
13	403727,55	1409783,09
14	403727,95	1409783,09
15	403727,95	1409783,49
16	403727,55	1409783,49
61:45:0000414:729:3У1(5)		
17	403727,75	1409827,28
18	403727,64	1409821,62
19	403728,64	1409821,60
20	403728,73	1409826,24
21	403733,48	1409826,05
22	403733,52	1409827,05
Площадь – 11 кв. метров		

1	2	3
Номер земельного участка согласно чертежу межевания – 90		
61:45:0000000:65:3У2, 61:45:0000414:734:3У2		
61:45:0000000:65:3У2(1), 61:45:0000414:734:3У2(1)		
1	403509,23	1409418,74
2	403509,36	1409419,12
3	403508,98	1409419,24
4	403508,85	1409418,86
61:45:0000000:65:3У2(2), 61:45:0000414:734:3У2(2)		
5	403521,51	1409456,48
6	403521,63	1409456,86
7	403521,25	1409456,98
8	403521,13	1409456,60
61:45:0000000:65:3У2(3), 61:45:0000414:734:3У2(3)		
9	403533,30	1409494,56
10	403533,42	1409494,94
11	403533,04	1409495,07
12	403532,92	1409494,69
61:45:0000000:65:3У2(4), 61:45:0000414:734:3У2(4)		
13	403545,57	1409533,28
14	403545,32	1409527,62
15	403546,32	1409527,57
16	403546,52	1409532,21
17	403551,26	1409531,91
18	403551,33	1409532,91
Площадь – 11 кв. метров		
Реконструкция ВЛ 10 кВ № 1106 на ПК 0 + 70 – ПК 1 + 78		
Номер земельного участка согласно чертежу межевания – 92		
61:45:0000414:415:3У4		
61:45:0000414:415:3У4(1)		
1	403642,60	1409564,21
2	403642,98	1409564,36
3	403642,83	1409564,73
4	403642,46	1409564,59
61:45:0000414:415:3У4(2)		
5	403687,65	1409582,98
6	403688,03	1409583,12
7	403687,88	1409583,50
8	403687,51	1409583,35
61:45:0000414:415:3У4(3)		
9	403732,90	1409606,97
10	403731,91	1409606,80
11	403732,67	1409602,22

1	2	3
12	403727,97	1409601,54
13	403728,11	1409600,55
14	403733,82	1409601,38
61:45:0000414:415:3У4(4)		
15	403733,55	1409645,19
16	403733,95	1409645,19
17	403733,95	1409645,59
18	403733,55	1409645,59
Площадь – 11 кв. метров		
Номер земельного участка согласно чертежу межевания – 93		
61:45:0000414:729:3У2		
61:45:0000414:729:3У2(1)		
1	403734,04	1409688,34
2	403734,44	1409688,34
3	403734,44	1409688,74
4	403734,04	1409688,74
61:45:0000414:729:3У2(2)		
5	403734,52	1409732,19
6	403734,92	1409732,19
7	403734,92	1409732,59
8	403734,52	1409732,59
61:45:0000414:729:3У2(3)		
9	403735,02	1409775,28
10	403735,42	1409775,28
11	403735,42	1409775,68
12	403735,02	1409775,68
61:45:0000414:729:3У2(4)		
13	403735,62	1409813,56
14	403736,62	1409813,54
15	403736,70	1409818,19
16	403741,45	1409818,01
17	403741,49	1409819,01
18	403735,72	1409819,23
Площадь – 11 кв. метров		
Номер земельного участка согласно чертежу межевания – 94		
61:45:0000000:65:3У3, 61:45:0000414:734:3У3		
61:45:0000000:65:3У3(1), 61:45:0000414:734:3У3(1)		
1	403515,52	1409411,32
2	403515,64	1409411,70
3	403515,26	1409411,82
4	403515,14	1409411,44

1	2	3
61:45:0000000:65:3У3(2), 61:45:0000414:734:3У3(2)		
5	403527,90	1409449,75
6	403528,02	1409450,13
7	403527,64	1409450,25
8	403527,52	1409449,87
61:45:0000000:65:3У3(3), 61:45:0000414:734:3У3(3)		
9	403540,30	1409488,38
10	403540,42	1409488,76
11	403540,04	1409488,88
12	403539,92	1409488,50
61:45:0000000:65:3У3(4), 61:45:0000414:734:3У3(4)		
13	403553,48	1409526,76
14	403553,17	1409526,78
15	403552,98	1409522,12
16	403551,98	1409522,17
17	403552,22	1409527,84
18	403553,49	1409527,76
Площадь – 6 кв. метров		
Реконструкция ВЛ 10 кВ		
Номер земельного участка согласно чертежу межевания – 96		
61:45:0000414:415:3У5		
61:45:0000414:415:3У5(1)		
1	403646,36	1409582,98
2	403646,73	1409583,13
3	403646,59	1409583,50
4	403646,21	1409583,36
61:45:0000414:415:3У5(2)		
5	403685,57	1409599,35
6	403685,94	1409599,49
7	403685,80	1409599,86
8	403685,43	1409599,72
61:45:0000414:415:3У5(3)		
9	403716,89	1409617,88
10	403715,90	1409617,70
11	403716,78	1409613,13
12	403712,09	1409612,33
13	403712,26	1409611,35
14	403717,95	1409612,32
61:45:0000414:415:3У5(4)		
15	403717,70	1409656,88
16	403718,10	1409656,88
17	403718,10	1409657,28

1	2	3
18	403717,70	1409657,28
Площадь – 11 кв. метров		
Номер земельного участка согласно чертежу межевания – 97		
61:45:0000414:729:3У3		
61:45:0000414:729:3У3(1)		
1	403718,13	1409701,36
2	403718,53	1409701,36
3	403718,53	1409701,76
4	403718,13	1409701,76
61:45:0000414:729:3У3(2)		
5	403719,09	1409745,67
6	403719,49	1409745,67
7	403719,49	1409746,07
8	403719,09	1409746,07
61:45:0000414:729:3У3(3)		
9	403719,67	1409790,25
10	403720,07	1409790,25
11	403720,07	1409790,65
12	403719,67	1409790,65
61:45:0000414:729:3У3(4)		
13	403720,93	1409830,76
14	403720,88	1409829,54
15	403719,76	1409829,63
16	403719,79	1409830,76
Площадь – 2 кв. метра		
Номер земельного участка согласно чертежу межевания – 98		
61:45:0000414:725:3У1		
1	403719,93	1409835,43
2	403719,79	1409830,76
3	403720,93	1409830,76
4	403721,06	1409834,18
5	403725,80	1409833,90
6	403725,87	1409835,05
Площадь – 11 кв. метров		
Номер земельного участка согласно чертежу межевания – 99		
61:45:0000000:65:3У4, 61:45:0000414:734:3У4		
61:45:0000000:65:3У4(1), 61:45:0000414:734:3У4(1)		
1	403503,78	1409427,81
2	403503,90	1409428,19
3	403503,52	1409428,31
4	403503,40	1409427,93

1	2	3
61:45:0000000:65:3У4(2), 61:45:0000414:734:3У4(2)		
5	403515,71	1409464,76
6	403515,84	1409465,14
7	403515,45	1409465,27
8	403515,33	1409464,88
61:45:0000000:65:3У4(3), 61:45:0000414:734:3У4(3)		
9	403527,74	1409501,80
10	403527,86	1409502,18
11	403527,48	1409502,30
12	403527,35	1409501,92
61:45:0000000:65:3У4(4), 61:45:0000414:734:3У4(4)		
13	403539,23	1409539,61
14	403538,78	1409533,83
15	403539,78	1409533,75
16	403540,14	1409538,52
17	403544,87	1409538,06
18	403544,97	1409539,05
Площадь – 6 кв. метров		
Реконструкция ВЛ 6 кВ на ПК 70 + 40, 73 + 45.		
Номер земельного участка согласно чертежу межевания – 104		
61:01:0600004:451:3У2		
1	407896,46	1405928,12
2	407897,26	1405927,53
3	407900,73	1405932,18
4	407899,92	1405932,78
Площадь – 6 кв. метров		
Реконструкция ВЛ 6 кВ на ПК 73 + 50		
Номер земельного участка согласно чертежу межевания – 105		
61:01:0600004:451:3У3		
1	407908,51	1405905,38
2	407909,39	1405905,86
3	407906,69	1405910,82
4	407901,69	1405908,11
5	407902,16	1405907,22
6	407906,30	1405909,44
Площадь – 10 кв. метров		
Номер земельного участка согласно чертежу межевания – 106		
61:01:0600004:76:3У1		
1	407942,34	1405897,08
2	407942,71	1405898,01
3	407937,31	1405900,13
4	407936,94	1405899,20

1	2	3
Площадь – 6 кв. метров		
Реконструкция ВЛ 6 кВ на ПК 79 + 88		
Номер земельного участка согласно чертежу межевания – 107		
61:01:0600004:307:3У2		
1	408427,68	1405523,44
2	408427,26	1405522,53
3	408432,52	1405520,08
4	408432,94	1405520,99
Площадь – 6 кв. метров		
Реконструкция ВЛ 6 кВ на ПК 79 + 47		
Номер земельного участка согласно чертежу межевания – 108		
(61:01:0600004:25), входящий в ЕЗ 61:01:0000000:5:3У2		
1	408362,07	1405587,23
2	408367,71	1405587,78
3	408367,62	1405588,77
4	408362,99	1405588,32
5	408362,63	1405593,06
6	408361,63	1405592,98
Площадь – 10 кв. метров		
Номер земельного участка согласно чертежу межевания – 109		
61:01:0600004:547:3У2		
1	408394,27	1405570,31
2	408396,16	1405575,73
3	408390,81	1405577,48
4	408390,49	1405576,53
5	408394,88	1405575,09
6	408393,32	1405570,64
Площадь – 10 кв. метров		
Номер земельного участка согласно чертежу межевания – 110		
61:01:0600004:307:3У3		
1	408381,14	1405536,36
2	408382,08	1405536,04
3	408383,94	1405541,53
4	408382,99	1405541,85
Площадь – 6 кв. метров		
Номер земельного участка согласно чертежу межевания – 111		
(61:01:0600004:212), входящий в ЕЗ 61:01:0000000:182:3У2		
1	408367,51	1405502,37
2	408369,94	1405507,33
3	408369,04	1405507,77
4	408366,89	1405503,37
Площадь – 5 кв. метров		

1	2	3
Реконструкция ВЛ 10 кВ		
Номер земельного участка согласно чертежу межевания – 113		
61:01:0600004:337:3У1		
1	409203,66	1405613,00
2	409208,52	1405615,92
3	409208,00	1405616,78
4	409204,02	1405614,39
5	409201,66	1405618,51
6	409200,79	1405618,01
Площадь – 10 кв. метров		
Номер земельного участка согласно чертежу межевания – 114		
61:01:0600004:307:3У4		
61:01:0600004:307:3У4(1)		
1	409172,62	1405633,62
2	409178,20	1405632,63
3	409178,37	1405633,61
4	409173,80	1405634,42
5	409174,72	1405639,08
6	409173,74	1405639,28
61:01:0600004:307:3У4(2)		
7	409174,19	1405673,98
8	409174,59	1405673,97
9	409174,61	1405674,37
10	409174,21	1405674,38
61:01:0600004:307:3У4(3)		
11	409175,40	1405714,17
12	409175,80	1405714,16
13	409175,82	1405714,56
14	409175,42	1405714,57
61:01:0600004:307:3У4(4)		
15	409176,62	1405754,23
16	409177,02	1405754,21
17	409177,03	1405754,61
18	409176,63	1405754,63
61:01:0600004:307:3У4(5)		
19	409177,82	1405794,26
20	409178,22	1405794,25
21	409178,24	1405794,65
22	409177,84	1405794,66
61:01:0600004:307:3У4(6)		
23	409179,01	1405834,53
24	409179,41	1405834,52

1	2	3
25	409179,42	1405834,92
26	409179,02	1405834,93
61:01:0600004:307:3У4(7)		
27	409180,34	1405877,78
28	409180,74	1405877,77
29	409180,75	1405878,16
30	409180,35	1405878,18
61:01:0600004:307:3У4(18)		
31	409181,18	1405919,11
32	409181,07	1405918,12
33	409186,84	1405917,50
34	409186,94	1405918,49
61:01:0600004:307:3У4(9)		
35	409193,44	1405977,37
36	409194,80	1405971,81
37	409195,78	1405972,05
38	409194,66	1405976,64
39	409199,13	1405977,73
40	409198,90	1405978,70
61:01:0600004:307:3У4(10)		
41	409219,14	1406003,51
42	409219,43	1406003,23
43	409219,70	1406003,52
44	409219,41	1406003,79
Площадь – 28 кв. метров		
Номер земельного участка согласно чертежу межевания – 115		
61:01:0600004:713:3У1		
61:01:0600004:713:3У1(1)		
1	409244,61	1406030,22
2	409243,87	1406029,54
3	409247,77	1406025,25
4	409248,51	1406025,92
61:01:0600004:713:3У1(2)		
5	409282,60	1406058,72
6	409281,76	1406058,17
7	409284,95	1406053,33
8	409285,79	1406053,88
61:01:0600004:713:3У1(3)		
9	409340,58	1406087,57
10	409335,97	1406085,31
11	409335,53	1406086,21
12	409340,27	1406088,53

1	2	3
61:01:0600004:713:3У1(4)		
13	409314,20	1406074,35
14	409314,56	1406074,50
15	409314,40	1406074,87
16	409314,04	1406074,71
Площадь –17 кв. метров		
Номер земельного участка согласно чертежу межевания – 116		
61:01:0600004:769:3У1		
1	409340,27	1406088,53
2	409340,58	1406087,57
3	409341,18	1406087,86
4	409340,74	1406088,76
Площадь –1 кв. метр		
Реконструкция ВОК		
Номер земельного участка согласно чертежу межевания – 117		
61:45:0000414:76:3У2, 61:45:0000414:356:3У2		
61:45:0000414:76:3У2(1), 61:45:0000414:356:3У2(1)		
1	403845,07	1409439,19
2	403844,73	1409440,13
3	403839,28	1409438,16
4	403839,62	1409437,22
61:45:0000414:76:3У2(2), 61:45:0000414:356:3У2(2)		
5	403828,12	1409434,95
6	403834,39	1409438,03
7	403831,93	1409443,06
8	403825,65	1409439,98
Площадь – 45 кв. метров		
Реконструкция ВОЛС		
Номер земельного участка согласно чертежу межевания – 79		
61:01:0600004:400:3У2		
61:01:0600004:400:3У2(1)		
1	406717,49	1405355,94
2	406715,26	1405356,32
3	406716,40	1405363,22
4	406718,96	1405362,79
61:01:0600004:400:3У2(2)		
5	406719,50	1405365,37
6	406720,96	1405372,21
7	406715,48	1405373,38
8	406714,02	1405366,54
Площадь –56 кв. метров		

1	2	3
Номер земельного участка согласно чертежу межевания – 80		
61:01:0600004:402:3У2		
61:01:0600004:402:3У2(1)		
1	406739,08	1405456,95
2	406736,20	1405457,58
3	406737,68	1405464,41
4	406740,54	1405463,79
61:01:0600004:402:3У2(2)		
5	406741,28	1405467,22
6	406736,26	1405468,05
7	406737,40	1405474,95
8	406742,74	1405474,07
61:01:0600004:402:3У2(3)		
9	406753,43	1405524,08
10	406750,31	1405524,60
11	406750,12	1405523,40
12	406748,00	1405523,75
13	406746,85	1405516,82
14	406751,71	1405516,04
61:01:0600004:402:3У2(4)		
15	406774,83	1405624,23
16	406770,32	1405624,97
17	406770,64	1405626,89
18	406768,74	1405627,20
19	406769,87	1405634,10
20	406775,40	1405633,19
21	406775,08	1405631,28
22	406776,29	1405631,08
61:01:0600004:402:3У2(5)		
23	406748,26	1405615,65
24	406753,85	1405615,85
25	406753,61	1405622,83
26	406751,26	1405622,75
27	406751,21	1405624,15
28	406745,61	1405623,95
29	406745,86	1405616,96
30	406748,21	1405617,05
61:01:0600004:402:3У2(6)		
31	406787,86	1405694,59
32	406787,39	1405691,74
33	406781,86	1405692,65
34	406782,19	1405694,65

1	2	3
Площадь –224 кв. метра		
Номер земельного участка согласно чертежу межевания – 81		
61:01:0600004:402:3У2		
61:01:0600004:401:3У2(1)		
1	406787,87	1405694,59
2	406788,53	1405698,63
3	406783,00	1405699,55
4	406782,19	1405694,65
61:01:0600004:401:3У2(2)		
5	406791,22	1405701,59
6	406787,39	1405702,22
7	406788,53	1405709,12
8	406792,54	1405708,47
Площадь –53 кв. метра		
Номер земельного участка согласно чертежу межевания – 82		
61:01:0600004:347:3У1		
1	406719,75	1405355,58
2	406720,79	1405355,41
3	406721,93	1405362,31
4	406721,28	1405362,43
Площадь –6 кв. метров		
Реконструкция КСПП		
Номер земельного участка согласно чертежу межевания – 119		
(61:01:0600004:305, 61:01:0600004:305), входящий в 61:01:0600004:303:3У2		
61:01:0600004:303:3У2(1)		
1	406800,98	1405493,87
2	406800,49	1405491,51
3	406795,00	1405492,64
4	406795,26	1405493,92
61:01:0600004:303:3У2(2)		
5	406800,98	1405493,87
6	406801,90	1405498,36
7	406796,42	1405499,49
8	406795,26	1405493,91
61:01:0600004:303:3У2(3)		
9	406813,48	1405546,91
10	406815,11	1405553,71
11	406809,67	1405555,01
12	406808,03	1405548,22
61:01:0600004:303:3У2(4)		
13	406830,62	1405617,97

1	2	3
14	406831,76	1405624,87
15	406826,23	1405625,78
16	406825,10	1405618,88
61:01:0600004:303:3У2(5)		
17	406868,00	1405845,19
18	406872,63	1405845,20
19	406872,61	1405852,21
20	406869,62	1405852,20
Площадь –144 кв. метра		
Реконструкция ВОЛС		
Номер земельного участка согласно чертежу межевания – 121		
(61:01:0600004:305, 61:01:0600004:305), входящий в 61:01:0600004:303:3У3		
61:01:0600004:303:3У3(1)		
1	406827,82	1405493,67
2	406827,11	1405489,39
3	406821,59	1405490,30
4	406822,15	1405493,71
61:01:0600004:303:3У3(2)		
5	406822,15	1405493,71
6	406822,72	1405497,20
7	406828,25	1405496,29
8	406827,82	1405493,67
61:01:0600004:303:3У3(3)		
9	406839,37	1405546,63
10	406840,51	1405553,53
11	406834,98	1405554,44
12	406833,85	1405547,54
61:01:0600004:303:3У3(4)		
13	406855,05	1405620,76
14	406856,18	1405627,66
15	406850,66	1405628,57
16	406849,52	1405621,67
Площадь –117 кв. метров		
Реконструкция ТПП		
Номер земельного участка согласно чертежу межевания – 122		
(61:01:0600004:305, 61:01:0600004:305), входящий в 61:01:0600004:303:3У4		
61:01:0600004:303:3У4(1)		
1	407021,62	1405849,61
2	407021,78	1405854,47
3	407011,05	1405854,53

1	2	3
4	407011,02	1405852,31
5	407014,71	1405852,27
6	407014,63	1405849,85
61:01:0600004:303:ЗУ4(2)		
7	407081,58	1405854,15
8	407081,43	1405849,59
9	407074,44	1405849,83
10	407074,52	1405852,12
11	407068,94	1405852,16
12	407068,96	1405854,22
Площадь – 84 кв. метра		
Реконструкция ВОЛС		
Номер земельного участка согласно чертежу межевания – 124		
(61:01:0600004:305, 61:01:0600004:305),		
входящий в 61:01:0600004:303:ЗУ5		
61:01:0600004:303:ЗУ5(1)		
1	407545,95	1405851,65
2	407545,84	1405848,32
3	407538,85	1405848,55
4	407538,95	1405851,69
61:01:0600004:303:ЗУ5(2)		
5	407605,66	1405851,33
6	407605,59	1405848,61
7	407598,60	1405848,78
8	407598,66	1405851,37
Площадь – 41 кв. метр		
Номер земельного участка согласно чертежу межевания – 125		
61:01:0600004:451:ЗУ3		
1	407893,71	1405936,10
2	407888,77	1405931,15
3	407892,73	1405927,19
4	407897,67	1405932,14
Площадь – 39 кв. метров		
Реконструкция ВОК		
Номер земельного участка согласно чертежу межевания – 127		
61:01:0600004:439:ЗУ3		
1	408171,38	1405709,49
2	408173,12	1405711,53
3	408172,36	1405712,18
4	408170,54	1405710,04
Площадь – 3 кв. метра		

Примечание.

Список используемых сокращений:

ВЛ – воздушная линия электропередач;

ВОК – волоконно-оптический кабель;

ВОЛС – волоконно-оптические линии связи;

г. – город;

ЕГРН – единый государственный реестр недвижимости;

ЕЗ – единое землепользование;

ЗУ – земельный участок;

кВ – киловольт;

кв. – квадратный;

км – километр;

КСПП – кабель связи с изоляцией из полиэтилена, оболочкой из полиэтилена;

ПК – пикет;

с. – село;

с.п. – сельское поселение;

ст. – станция;

ТПП – телефонный кабель с изоляцией из полиэтилена и полиэтиленовой оболочкой;

чзу – часть земельного участка.

Начальник управления  
документационного обеспечения  
Правительства Ростовской области



В.В. Лозин