



ПРАВИТЕЛЬСТВО РОСТОВСКОЙ ОБЛАСТИ

ПОСТАНОВЛЕНИЕ

от 22.10.2018 № 671

г. Ростов-на-Дону

**Об утверждении проекта
планировки и проекта межевания территории
размещения линейного объекта «Реконструкция
автомобильной дороги общего пользования регионального
значения г. Ростов-на-Дону – сл. Родионово-Несветайская –
г. Новошахтинск на участке км 0 + 000 – км 8 + 600 в Мясниковском районе»**

Во исполнение статьи 45 Градостроительного кодекса Российской Федерации, на основании распоряжения Правительства Ростовской области от 03.08.2017 № 426 «О подготовке проекта планировки и межевания территории для размещения линейного объекта «Реконструкция автомобильной дороги общего пользования регионального значения г. Ростов-на-Дону – сл. Родионово-Несветайская – г. Новошахтинск на участке км 0 + 000 – км 8 + 600 в Мясниковском районе» Правительство Ростовской области **п о с т а н о в л я е т :**

1. Утвердить проект планировки территории размещения линейного объекта «Реконструкция автомобильной дороги общего пользования регионального значения г. Ростов-на-Дону – сл. Родионово-Несветайская – г. Новошахтинск на участке км 0 + 000 – км 8 + 600 в Мясниковском районе» в следующем составе:

1.1. Схема размещения линейного объекта «Реконструкция автомобильной дороги общего пользования регионального значения г. Ростов-на-Дону – сл. Родионово-Несветайская – г. Новошахтинск на участке км 0 + 000 – км 8 + 600 в Мясниковском районе» согласно приложению № 1.

1.2. Чертеж красных линий и границ зон планируемого размещения линейного объекта «Реконструкция автомобильной дороги общего пользования регионального значения г. Ростов-на-Дону – сл. Родионово-Несветайская – г. Новошахтинск на участке км 0 + 000 – км 8 + 600 в Мясниковском районе» согласно приложению № 2.

1.3. Положение о размещении линейного объекта «Реконструкция автомобильной дороги общего пользования регионального значения

г. Ростов-на-Дону – сл. Родионово-Несветайская – г. Новошахтинск на участке км 0 + 000 – км 8 + 600 в Мясниковском районе» согласно приложению № 3.

2. Утвердить проект межевания территории размещения линейного объекта «Реконструкция автомобильной дороги общего пользования регионального значения г. Ростов-на-Дону – сл. Родионово-Несветайская – г. Новошахтинск на участке км 0 + 000 – км 8 + 600 в Мясниковском районе» в следующем составе:

2.1. Чертеж межевания территории размещения линейного объекта «Реконструкция автомобильной дороги общего пользования регионального значения г. Ростов-на-Дону – сл. Родионово-Несветайская – г. Новошахтинск на участке км 0 + 000 – км 8 + 600 в Мясниковском районе» согласно приложению № 4.

2.2. Пояснительная записка к проекту межевания территории размещения линейного объекта «Реконструкция автомобильной дороги общего пользования регионального значения г. Ростов-на-Дону – сл. Родионово-Несветайская – г. Новошахтинск на участке км 0 + 000 – км 8 + 600 в Мясниковском районе» согласно приложению № 5.

3. Настоящее постановление вступает в силу со дня его официального опубликования.

4. Контроль за выполнением настоящего постановления возложить на заместителя Губернатора Ростовской области Сидаш С.Б.

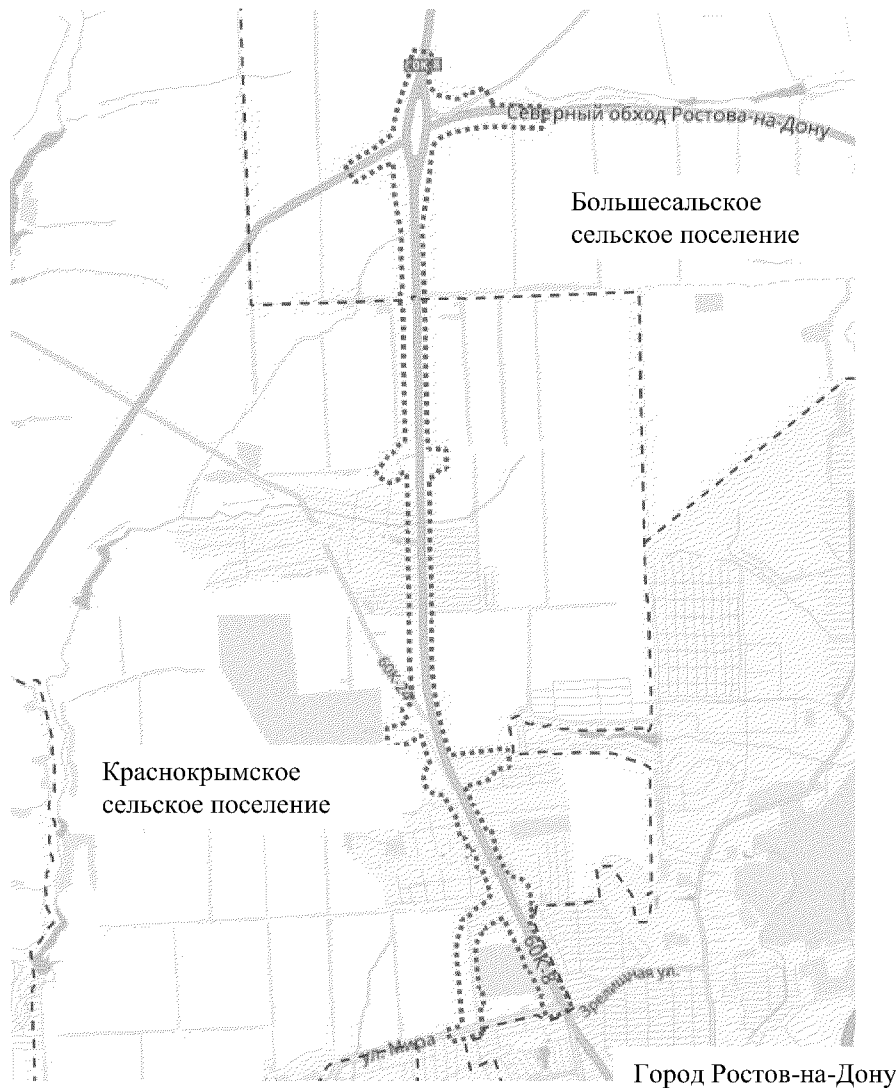
Губернатор
Ростовской области



В.Ю. Голубев

Постановление вносит
министерство строительства,
архитектуры и территориального
развития Ростовской области

СХЕМА
размещения линейного объекта
«Реконструкция автомобильной дороги общего пользования регионального
значения г. Ростов-на-Дону – сл. Родионово-Несветайская – г. Новошахтинск
на участке км 0 + 000 – км 8 + 600 в Мясниковском районе»



Условные обозначения:

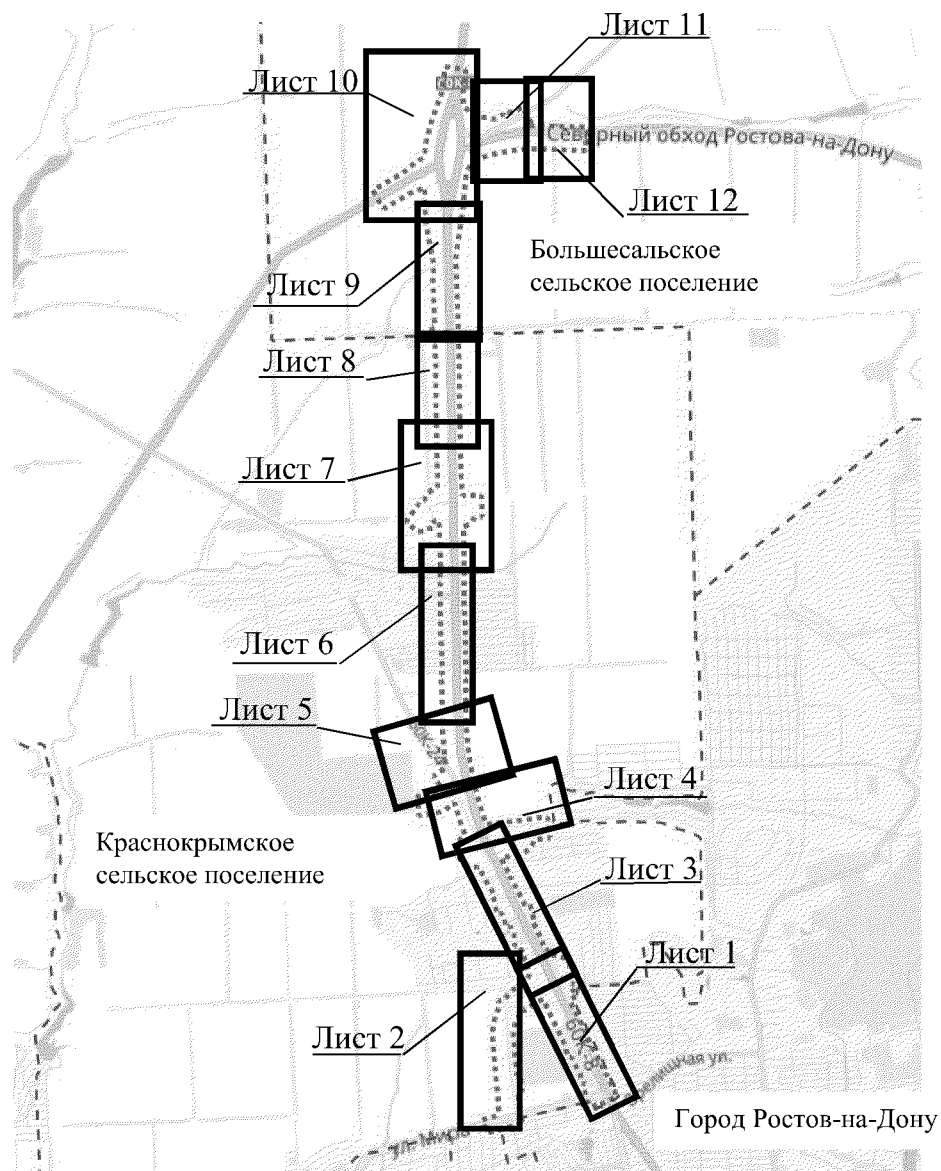
- — граница подготовки проекта планировки;
- - - - - — граница муниципальных образований.

Заместитель начальника
управления документационного
обеспечения Правительства
Ростовской области – начальник
отдела нормативных документов

В.В. Сечков

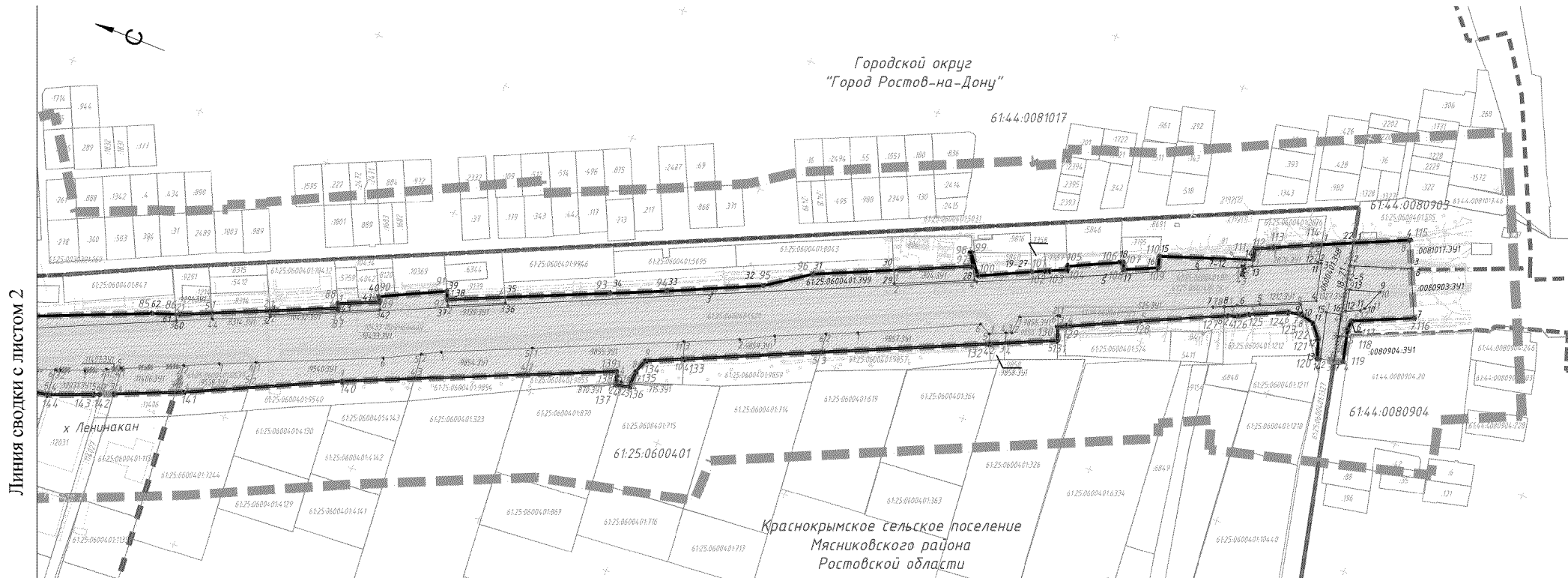
ЧЕРТЕЖ

красных линий и границ зон планируемого размещения линейного объекта
«Реконструкция автомобильной дороги общего пользования регионального
значения г. Ростов-на-Дону – сл. Родионово-Несветайская – г. Новошахтинск
на участке км 0 + 000 – км 8 + 600 в Мясниковском районе»








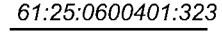


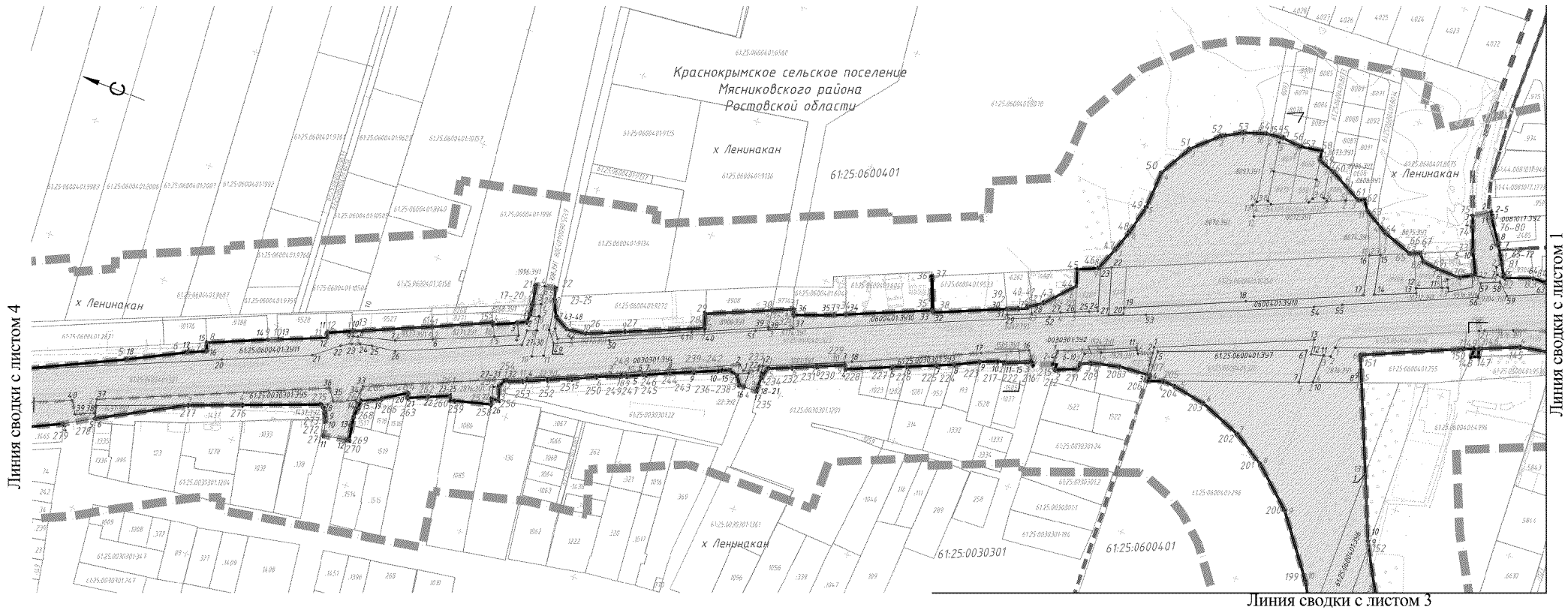
Заместитель начальника
управления документационного
обеспечения Правительства
Ростовской области – начальник
отдела нормативных документов

В.В. Сечков











Условные обозначения:

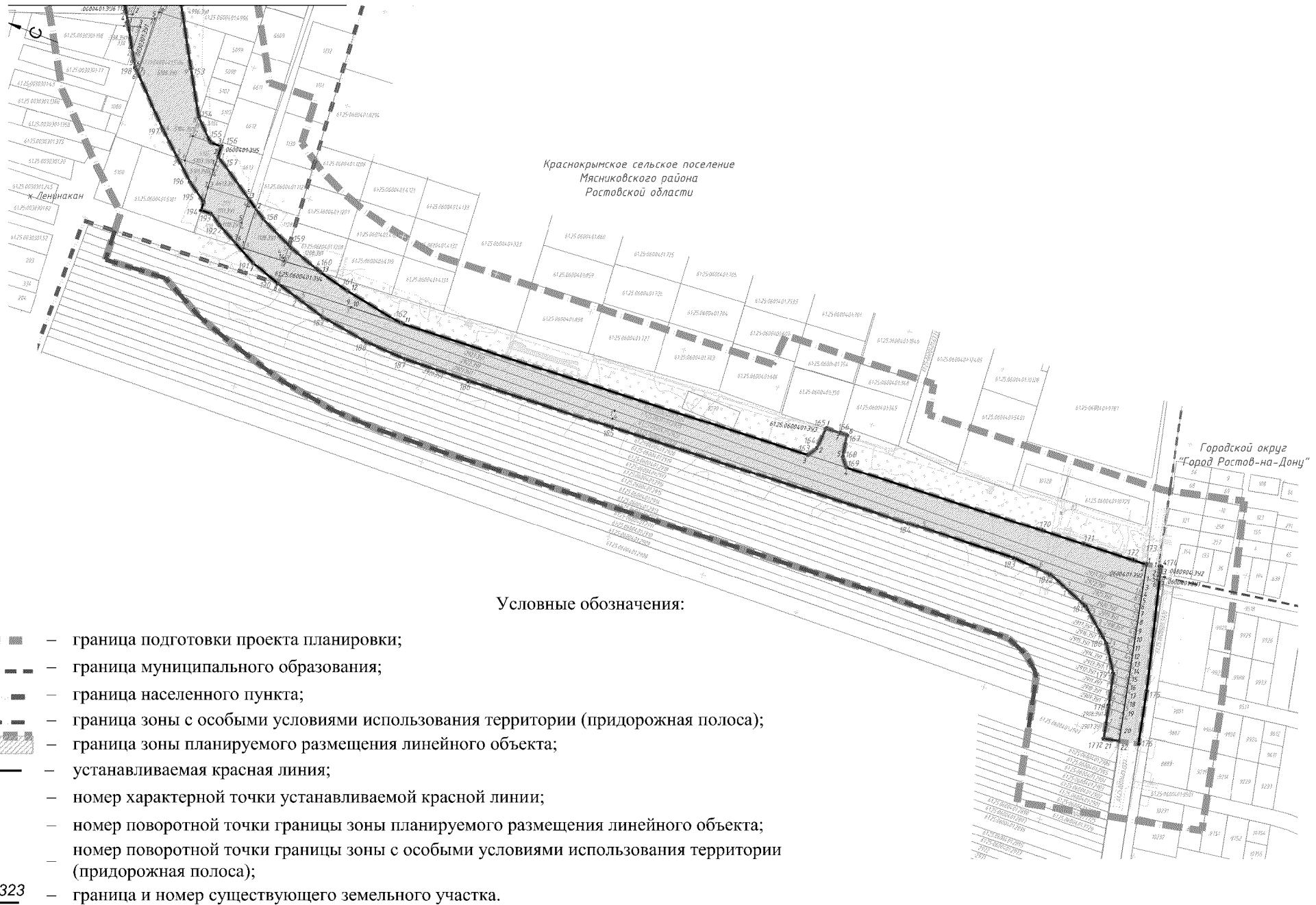
-  — граница подготовки проекта планировки;
-  — граница муниципального образования;
-  — граница населенного пункта;
-  — граница зоны планируемого размещения линейного объекта;
-  — устанавливаемая красная линия;
-  — номер характерной точки устанавливаемой красной линии;
-  — номер поворотной точки границы зоны планируемого размещения линейного объекта;
-  — граница и номер существующего земельного участка.



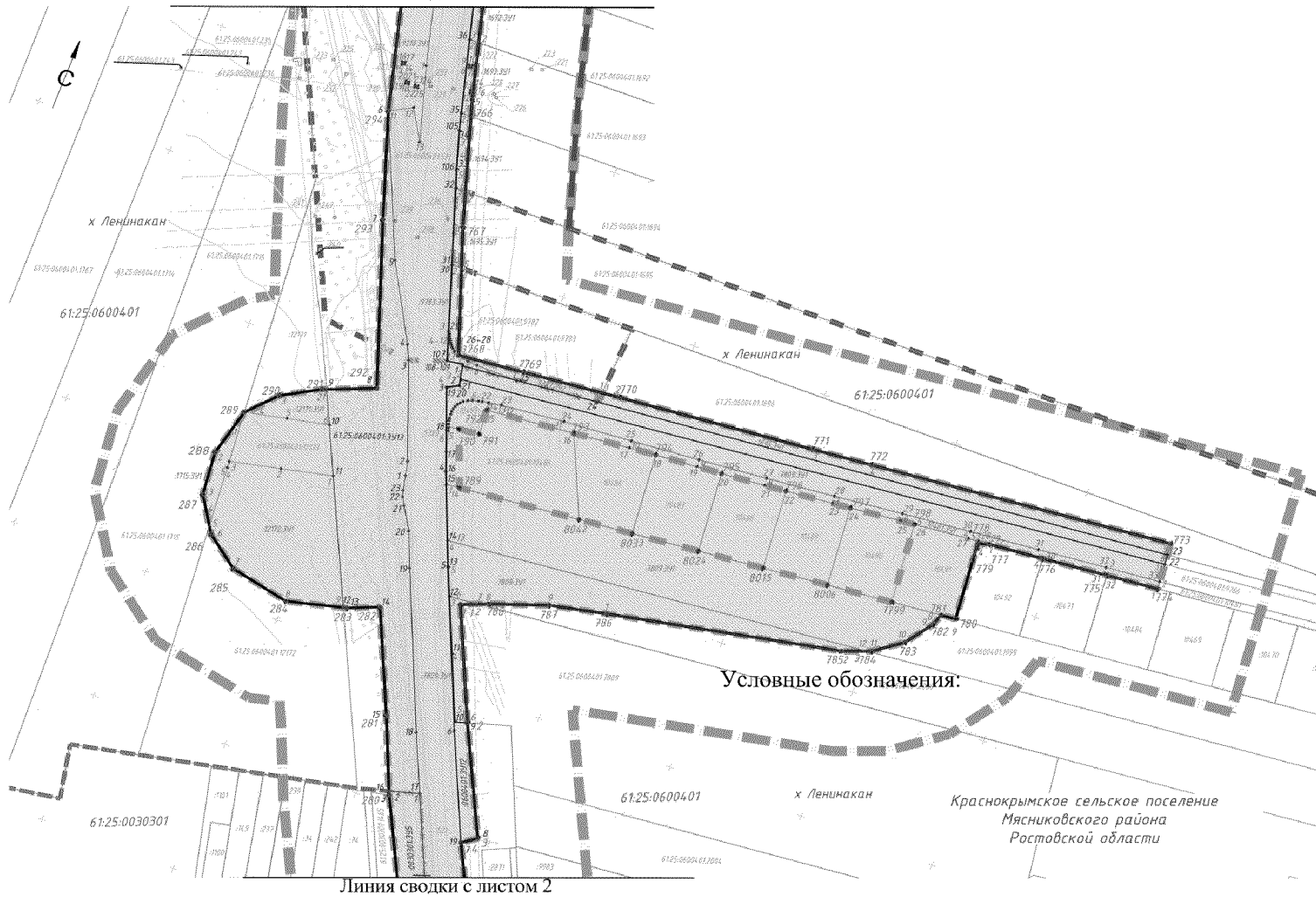
Условные обозначения:

-  — граница подготовки проекта планировки;
-  — граница муниципального образования;
-  — граница населенного пункта;
-  — граница зоны планируемого размещения линейного объекта;
-  — устанавливаемая красная линия;
-  — номер характерной точки устанавливаемой красной линии;
-  — номер поворотной точки границы зоны планируемого размещения линейного объекта;
-  — граница и номер существующего земельного участка.









Линия сводки с листом 2

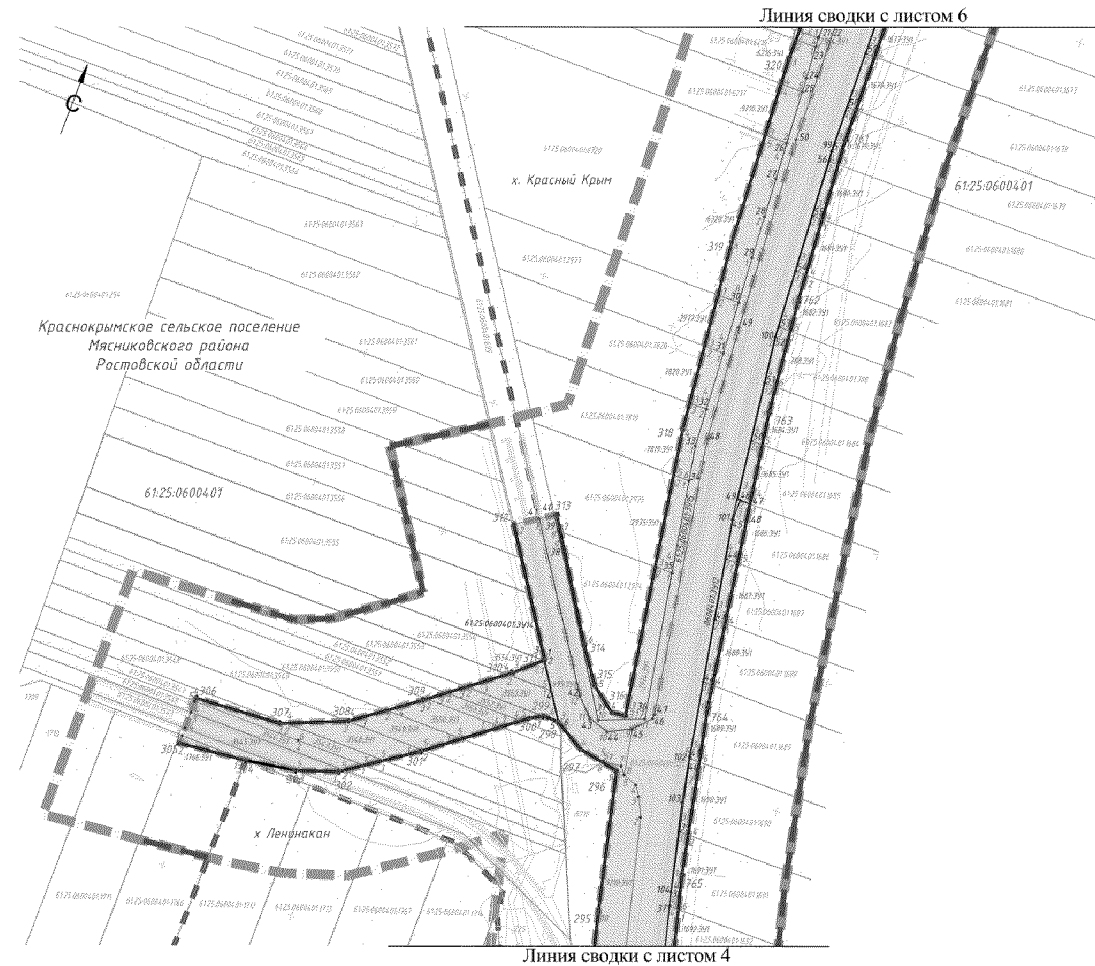


Линия сводки с листом 5











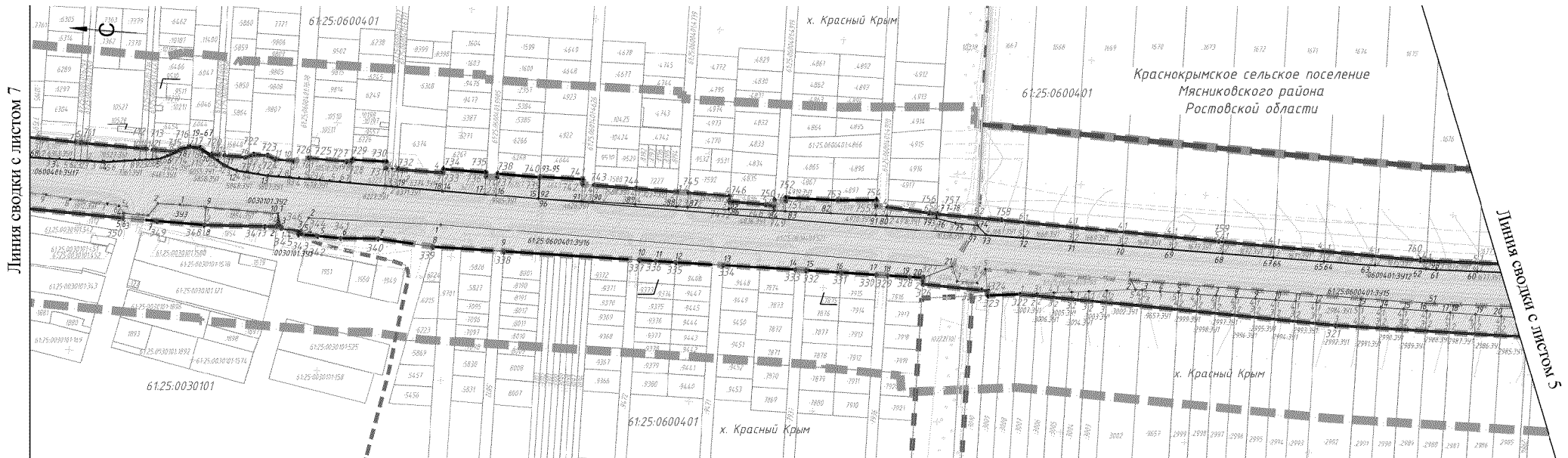
Линия сводки с листом 2

-  – граница подготовки проекта планировки;
-  – граница населенного пункта;
-  – граница зоны с особыми условиями использования территории (придорожная полоса);
-  – граница зоны планируемого размещения линейного объекта;
-  – устанавливаемая красная линия;
-  – номер характерной точки устанавливаемой красной линии;
-  – номер поворотной точки границы зоны планируемого размещения линейного объекта;
-  – номер поворотной точки границы зоны с особыми условиями использования территории (придорожная полоса);
- 61:25:0600401:1715 – граница и номер существующего земельного участка.








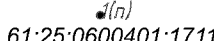



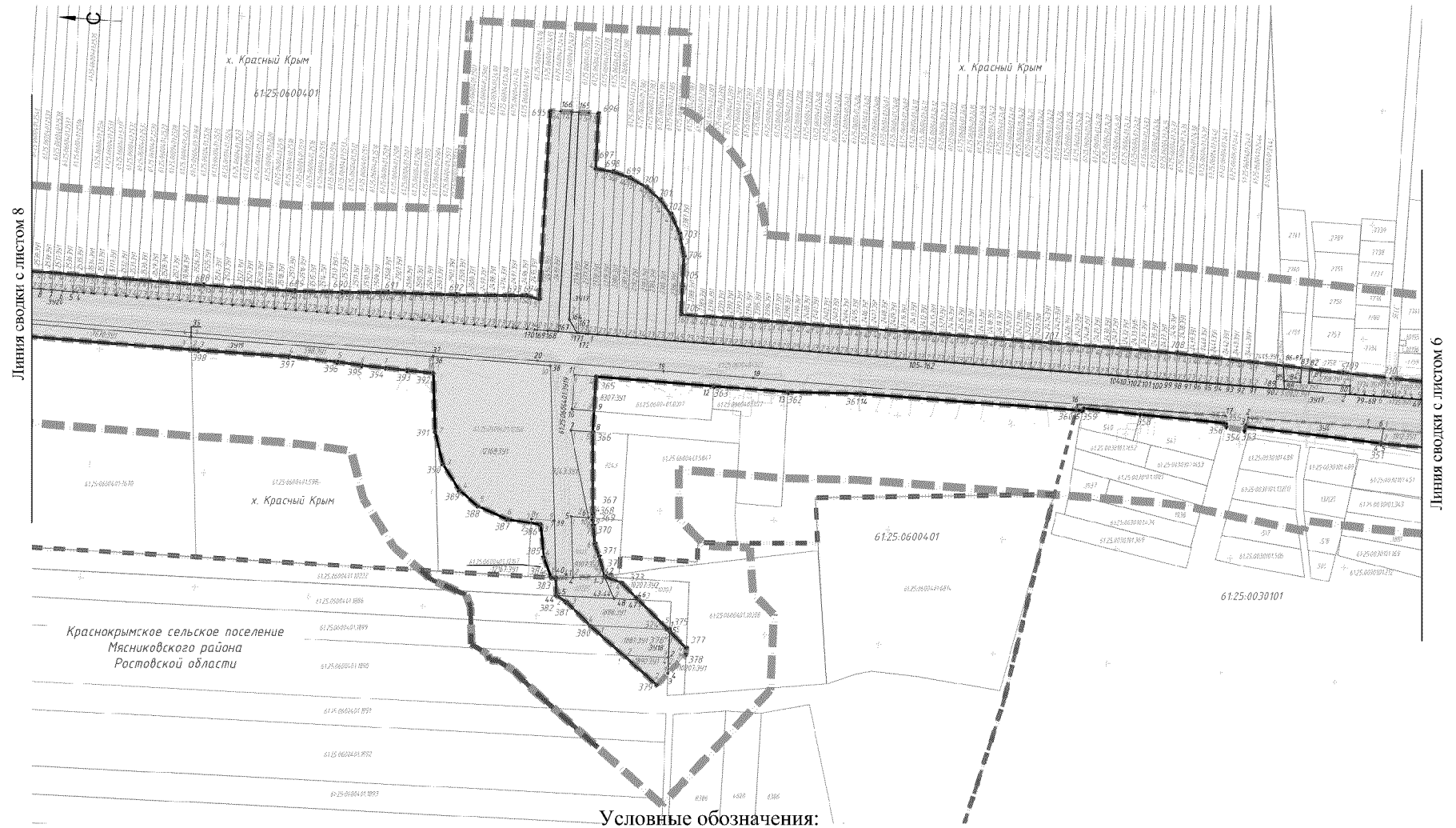
Условные обозначения:

- | | |
|---|--|
|  | – граница подготовки проекта планировки; |
|  | – граница населенного пункта; |
|  | – граница зоны с особыми условиями использования территории (придорожная полоса); |
|  | – граница зоны планируемого размещения линейного объекта; |
|  | – устанавливаемая красная линия; |
|  | – номер характерной точки устанавливаемой красной линии; |
|  | – номер поворотной точки границы зоны планируемого размещения линейного объекта; |
|  | – номер поворотной точки границы зоны с особыми условиями использования территории (придорожная полоса); |
| 61:25:0600401:1711 | – граница и номер существующего земельного участка. |












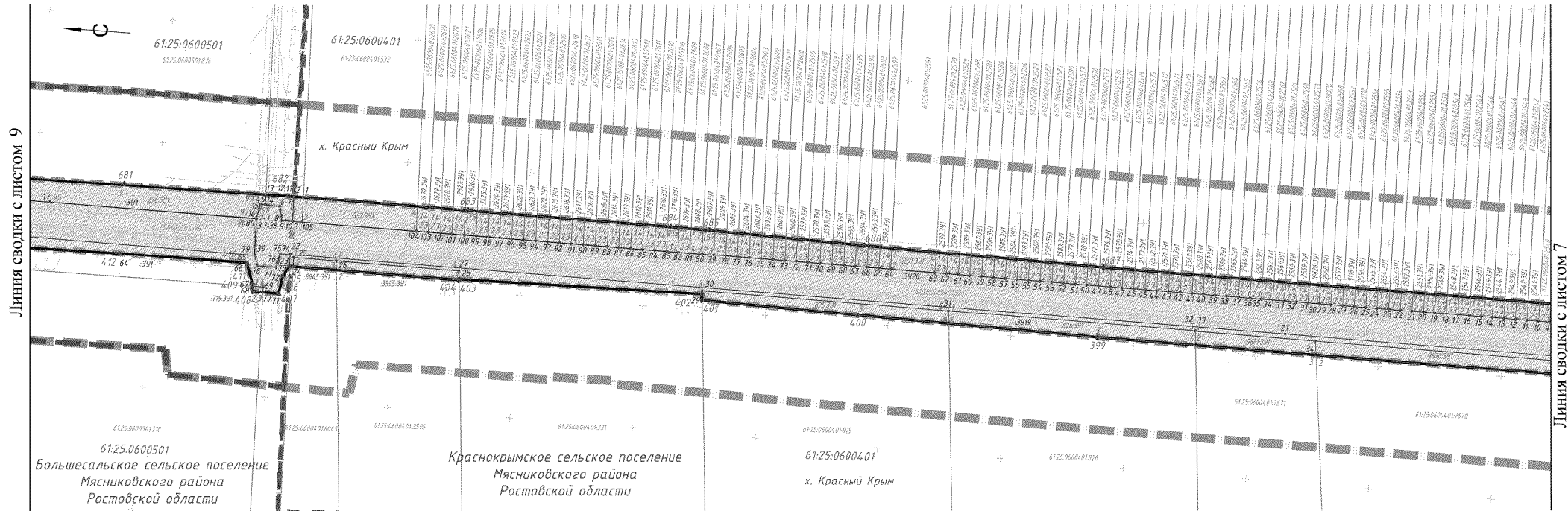
Условные обозначения:

-  – граница подготовки проекта планировки;
-  – граница населенного пункта;
-  – граница зоны с особыми условиями использования территории (придорожная полоса);
-  – граница зоны планируемого размещения линейного объекта;
-  – устанавливаемая красная линия;
-  – номер характерной точки устанавливаемой красной линии;
-  – номер поворотной точки границы зоны планируемого размещения линейного объекта;
-  – номер поворотной точки границы зоны с особыми условиями использования территории (придорожная полоса);
-  – граница и номер существующего земельного участка.







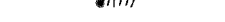


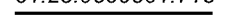



Условные обозначения:

-  — граница подготовки проекта планировки;
-  — граница зоны с особыми условиями использования территории (придорожная полоса);
-  — граница населенных пунктов;
-  — граница зоны планируемого размещения линейного объекта;
-  — устанавливаемая красная линия;
-  — номер характерной точки устанавливаемой красной линии;
-  — номер поворотной точки границы зоны планируемого размещения линейного объекта;
-  — номер поворотной точки границы зоны с особыми условиями использования территории (придорожная полоса);
-  — граница и номер существующего земельного участка.




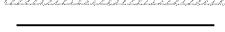



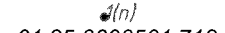


Условные обозначения:

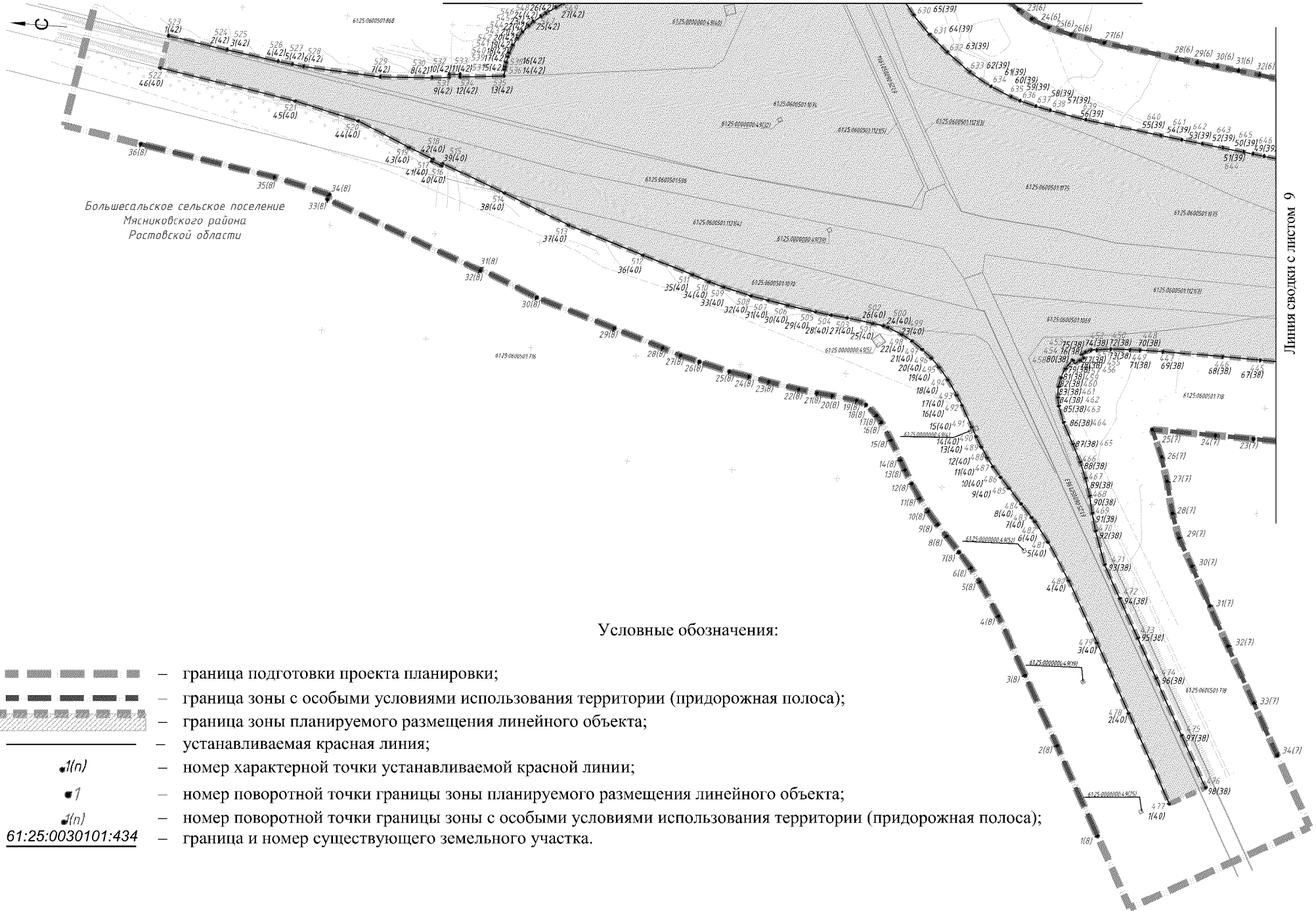
-  – граница подготовки проекта планировки;
-  – граница муниципального образования;
-  – граница населенного пункта;
-  – граница зоны с особыми условиями использования территории (придорожная полоса);
-  – граница зоны планируемого размещения линейного объекта;
-  – устанавливаемая красная линия;
-  – номер характерной точки устанавливаемой красной линии;
-  – номер поворотной точки границы зоны планируемого размещения линейного объекта;
-  – номер поворотной точки границы зоны с особыми условиями использования территории (придорожная полоса);
-  – граница и номер существующего земельного участка.



Условные обозначения:

-  — граница подготовки проекта планировки;
-  — граница зоны с особыми условиями использования территории (придорожная полоса);
-  — граница зоны планируемого размещения линейного объекта;
-  — устанавливаемая красная линия;
-  1(n) — номер характерной точки устанавливаемой красной линии;
-  1 — номер поворотной точки границы зоны планируемого размещения линейного объекта;
-  1(n) — номер поворотной точки границы зоны с особыми условиями использования территории (придорожная полоса);
-  61:25:06:00501:718 — граница и номер существующего земельного участка.









Линия сводки с листом 11



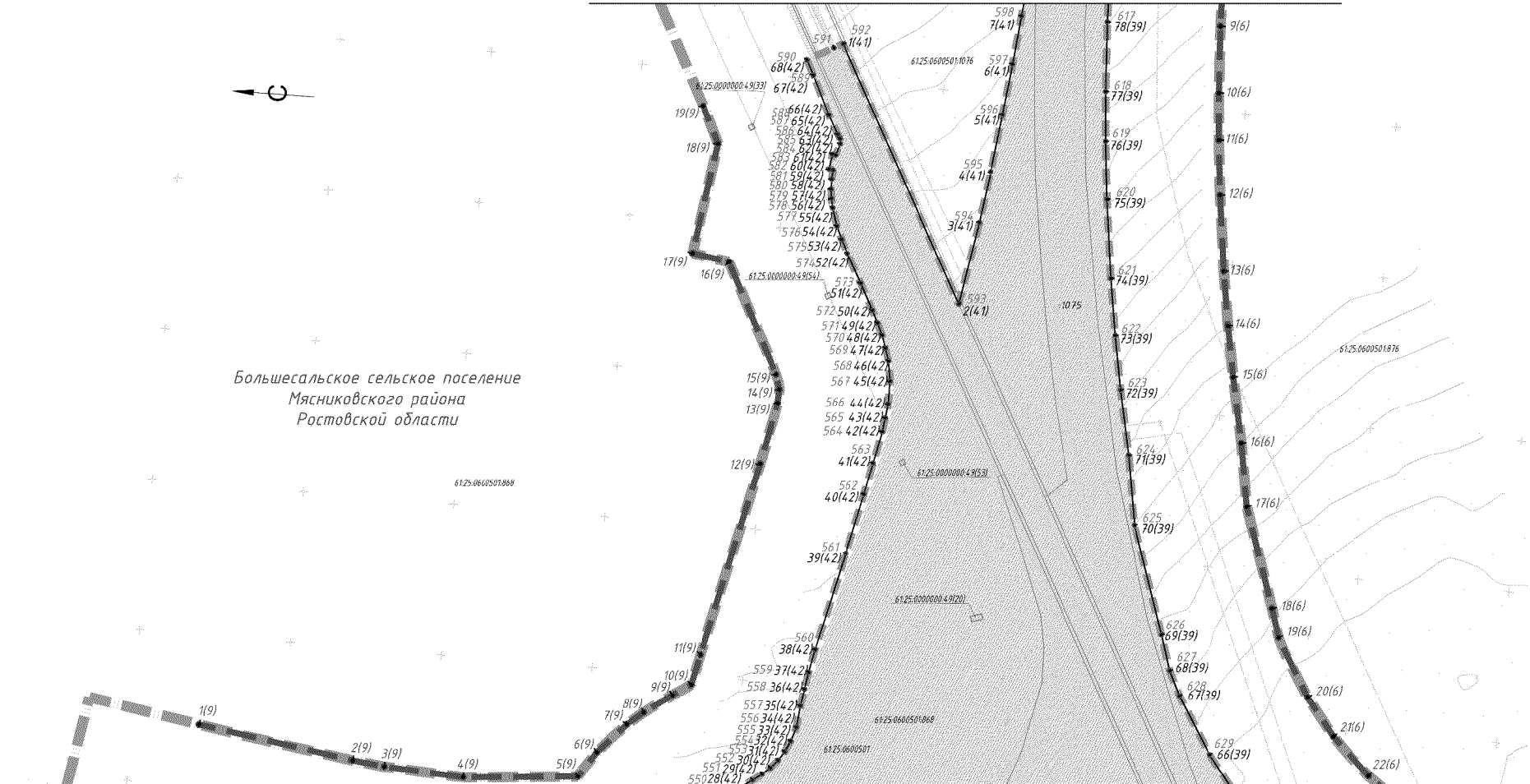
Большесальское сельское поселение
Мясниковского района
Ростовской области

Линия сводки с листом 9

Условные обозначения:








-  — граница подготовки проекта планировки;
-  — граница зоны с особыми условиями использования территории (придорожная полоса);
-  — граница зоны планируемого размещения линейного объекта;
-  — устанавливаемая красная линия;
-  — номер характерной точки устанавливаемой красной линии;
-  — номер поворотной точки границы зоны планируемого размещения линейного объекта;
-  — номер поворотной точки границы зоны с особыми условиями использования территории (придорожная полоса);
-  — граница и номер существующего земельного участка.

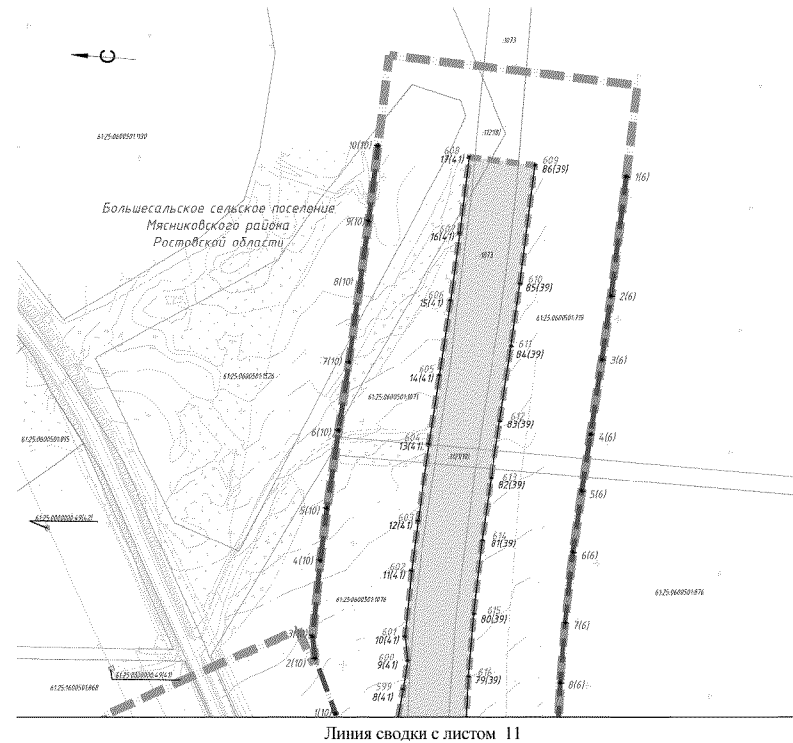
Линия сводки с листом 12










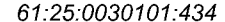
Линия сводки с листом 10

Условные обозначения:

-  — граница подготовки проекта планировки;
-  — граница зоны с особыми условиями использования территории (придорожная полоса);
-  — граница зоны планируемого размещения линейного объекта;
-  — устанавливаемая красная линия;
-  1(9) — номер характерной точки устанавливаемой красной линии;
-  1 — номер поворотной точки границы зоны планируемого размещения линейного объекта;
-  1(9) — номер поворотной точки границы зоны с особыми условиями использования территории (придорожная полоса);
- 61:25:0030101:434 — граница и номер существующего земельного участка.



Условные обозначения:

-  — граница подготовки проекта планировки;
-  — граница зоны с особыми условиями использования территории (придорожная полоса);
-  — граница зоны планируемого размещения линейного объекта;
-  — устанавливаемая красная линия;
-  — номер характерной точки устанавливаемой красной линии;
-  — номер поворотной точки границы зоны планируемого размещения линейного объекта;
-  — номер поворотной точки границы зоны с особыми условиями использования территории (придорожная полоса);
-  — граница и номер существующего земельного участка.

Заместитель начальника
управления документационного
обеспечения Правительства
Ростовской области – начальник
отдела нормативных документов

В.В. Сечков

ПОЛОЖЕНИЕ

о размещении линейного объекта

«Реконструкция автомобильной дороги общего пользования регионального значения г. Ростов-на-Дону – сл. Родионово-Несветайская – г. Новошахтинск на участке км 0 + 000 – км 8 + 600 в Мясниковском районе»

1. Общие положения

Целью разработки проекта планировки территории является обеспечение планируемого размещения линейного объекта «Реконструкция автомобильной дороги общего пользования регионального значения г. Ростов-на-Дону – сл. Родионово-Несветайская – г. Новошахтинск на участке км 0 + 000 – км 8 + 600 в Мясниковском районе».

Основными задачами проекта планировки являются:

установление границ зоны планируемого размещения линейного объекта «Реконструкция автомобильной дороги общего пользования регионального значения г. Ростов-на-Дону – сл. Родионово-Несветайская – г. Новошахтинск на участке км 0 + 000 – км 8 + 600 в Мясниковском районе»;

установление красных линий – границ территорий, предназначенных для размещения линейного объекта «Реконструкция автомобильной дороги общего пользования регионального значения г. Ростов-на-Дону – сл. Родионово-Несветайская – г. Новошахтинск на участке км 0 + 000 – км 8 + 600 в Мясниковском районе».

2. Положение о размещении линейного объекта

На основании существующей градостроительной ситуации, информации из государственного кадастра недвижимости, планируемых параметров объекта капитального строительства в проекте планировки определены границы зоны размещения линейного объекта «Реконструкция автомобильной дороги общего пользования регионального значения г. Ростов-на-Дону – сл. Родионово-Несветайская – г. Новошахтинск на участке км 0 + 000 – км 8 + 600 в Мясниковском районе».

Каталог координат поворотных точек границ зоны планируемого размещения линейного объекта представлен в таблице № 1.

Таблица № 1

| № точки | X | Y | Длина (метров) | Дирекционный угол |
|----------------|-----------|------------|----------------|-------------------|
| 1 | 2 | 3 | 4 | 5 |
| Внешний контур | | | | |
| 1 | 432558,7 | 1425917,01 | | |
| | | | 88,9 | 155°14'16" |
| 2 | 432477,98 | 1425954,25 | | |
| | | | 86,93 | 153°36'4" |
| 3 | 432400,11 | 1425992,9 | | |
| | | | 12,39 | 233°21'57" |
| 4 | 432392,71 | 1425982,95 | | |
| | | | 100,27 | 152°58'50" |
| 5 | 432303,38 | 1426028,51 | | |
| | | | 49,36 | 151°26'59" |
| 6 | 432260,02 | 1426052,1 | | |
| | | | 16,23 | 154°40'50" |
| 7 | 432245,35 | 1426059,04 | | |
| | | | 6,93 | 68°25'57" |
| 8 | 432247,9 | 1426065,49 | | |
| | | | 50 | 155°20'30" |
| 9 | 432202,46 | 1426086,35 | | |
| | | | 8 | 155°57'53" |
| 10 | 432195,15 | 1426089,61 | | |
| | | | 40,08 | 155°57'53" |
| 11 | 432158,54 | 1426105,94 | | |
| | | | 4,23 | 64°54'0" |
| 12 | 432160,34 | 1426109,76 | | |
| | | | 20,87 | 154°54'0" |
| 13 | 432141,44 | 1426118,61 | | |
| | | | 64,66 | 154°54'0" |
| 14 | 432082,88 | 1426146,05 | | |
| | | | 49,62 | 154°8'55" |
| 15 | 432038,23 | 1426167,68 | | |
| | | | 1,5 | 243°49'6" |
| 16 | 432037,57 | 1426166,33 | | |
| | | | 20,01 | 154°47'34" |
| 17 | 432019,47 | 1426174,85 | | |
| | | | 7,69 | 151°19'35" |
| 18 | 432012,72 | 1426178,54 | | |
| | | | 6,5 | 91°17'10" |
| 19 | 432012,57 | 1426185,04 | | |
| | | | 7,93 | 82°50'8" |
| 20 | 432013,56 | 1426192,9 | | |

| 1 | 2 | 3 | 4 | 5 |
|----|-----------|------------|-------|------------|
| | | | 16,4 | 77°55'21" |
| 21 | 432016,99 | 1426208,94 | | |
| | | | 16,12 | 166°51'32" |
| 22 | 432001,3 | 1426212,6 | | |
| | | | 9,38 | 254°38'58" |
| 23 | 431998,81 | 1426203,55 | | |
| | | | 14,19 | 241°6'30" |
| 24 | 431991,96 | 1426191,13 | | |
| | | | 12,95 | 207°27'7" |
| 25 | 431980,47 | 1426185,16 | | |
| | | | 15,49 | 171°36'55" |
| 26 | 431965,14 | 1426187,42 | | |
| | | | 32,42 | 155°34'28" |
| 27 | 431935,62 | 1426200,83 | | |
| | | | 64,88 | 155°34'28" |
| 28 | 431876,55 | 1426227,65 | | |
| | | | 11,7 | 70°53'50" |
| 29 | 431880,38 | 1426238,71 | | |
| | | | 54,23 | 155°10'20" |
| 30 | 431831,16 | 1426261,48 | | |
| | | | 17,83 | 155°10'20" |
| 31 | 431814,98 | 1426268,97 | | |
| | | | 4,65 | 249°23'27" |
| 32 | 431813,34 | 1426264,62 | | |
| | | | 32,69 | 158°17'35" |
| 33 | 431782,97 | 1426276,71 | | |
| | | | 10 | 155°21'25" |
| 34 | 431773,88 | 1426280,88 | | |
| | | | 69,89 | 155°21'36" |
| 35 | 431710,35 | 1426310,02 | | |
| | | | 28,12 | 67°58'4" |
| 36 | 431720,9 | 1426336,09 | | |
| | | | 0,31 | 180°16'31" |
| 37 | 431720,59 | 1426336,09 | | |
| | | | 29,79 | 246°10'4" |
| 38 | 431708,55 | 1426308,84 | | |
| | | | 59,86 | 155°21'26" |
| 39 | 431654,14 | 1426333,8 | | |
| | | | 9,54 | 156°48'13" |
| 40 | 431645,37 | 1426337,56 | | |
| | | | 7,13 | 156°4'51" |
| 41 | 431638,85 | 1426340,45 | | |
| | | | 1,3 | 66°4'54" |
| 42 | 431639,38 | 1426341,64 | | |

| 1 | 2 | 3 | 4 | 5 |
|----|-----------|------------|-------|------------|
| | | | 13,44 | 145°42'51" |
| 43 | 431628,27 | 1426349,21 | | |
| | | | 30,13 | 130°34'12" |
| 44 | 431608,67 | 1426372,1 | | |
| | | | 13,95 | 71°32'58" |
| 45 | 431613,09 | 1426385,33 | | |
| | | | 17,16 | 155°21'13" |
| 46 | 431597,49 | 1426392,49 | | |
| | | | 20,52 | 110°32'23" |
| 47 | 431590,29 | 1426411,71 | | |
| | | | 18,2 | 107°9'40" |
| 48 | 431584,92 | 1426429,1 | | |
| | | | 24,95 | 102°18'57" |
| 49 | 431579,6 | 1426453,47 | | |
| | | | 30,33 | 91°55'50" |
| 50 | 431578,58 | 1426483,78 | | |
| | | | 30,22 | 117°34'26" |
| 51 | 431564,59 | 1426510,56 | | |
| | | | 27,59 | 135°56'9" |
| 52 | 431544,77 | 1426529,75 | | |
| | | | 17,87 | 149°28'4" |
| 53 | 431529,38 | 1426538,83 | | |
| | | | 19,37 | 160°28'52" |
| 54 | 431511,12 | 1426545,3 | | |
| | | | 13,77 | 172°8'37" |
| 55 | 431497,47 | 1426547,18 | | |
| | | | 14,86 | 185°56'11" |
| 56 | 431482,69 | 1426545,64 | | |
| | | | 1,17 | 168°51'45" |
| 57 | 431481,55 | 1426545,87 | | |
| | | | 17,6 | 168°51'45" |
| 58 | 431464,28 | 1426549,27 | | |
| | | | 8,15 | 258°52'33" |
| 59 | 431462,71 | 1426541,28 | | |
| | | | 14,7 | 199°30'32" |
| 60 | 431448,85 | 1426536,37 | | |
| | | | 29,87 | 206°58'8" |
| 61 | 431422,23 | 1426522,82 | | |
| | | | 5,26 | 155°7'56" |
| 62 | 431417,46 | 1426525,03 | | |
| | | | 9,18 | 233°16'48" |
| 63 | 431411,97 | 1426517,67 | | |
| | | | 23,88 | 208°58'41" |
| 64 | 431391,08 | 1426506,1 | | |

| 1 | 2 | 3 | 4 | 5 |
|----|-----------|------------|-------|------------|
| | | | 25,84 | 198°1'42" |
| 65 | 431366,5 | 1426498,1 | | |
| | | | 3,49 | 155°24'10" |
| 66 | 431363,33 | 1426499,55 | | |
| | | | 4,74 | 155°26'3" |
| 67 | 431359,02 | 1426501,52 | | |
| | | | 7,27 | 228°25'31" |
| 68 | 431354,2 | 1426496,08 | | |
| | | | 13,35 | 184°32'28" |
| 69 | 431340,88 | 1426495,02 | | |
| | | | 19,1 | 179°38'4" |
| 70 | 431321,78 | 1426495,15 | | |
| | | | 10,04 | 146°41'48" |
| 71 | 431313,39 | 1426500,66 | | |
| | | | 3,36 | 124°19'8" |
| 72 | 431311,5 | 1426503,43 | | |
| | | | 18,05 | 61°49'39" |
| 73 | 431320,02 | 1426519,35 | | |
| | | | 19,58 | 67°54'37" |
| 74 | 431327,38 | 1426537,5 | | |
| | | | 8,8 | 67°53'40" |
| 75 | 431330,7 | 1426545,65 | | |
| | | | 15,59 | 145°43'15" |
| 76 | 431317,81 | 1426554,43 | | |
| | | | 2,25 | 236°13'52" |
| 77 | 431316,56 | 1426552,57 | | |
| | | | 3,16 | 248°13'28" |
| 78 | 431315,39 | 1426549,63 | | |
| | | | 20,78 | 233°50'11" |
| 79 | 431303,12 | 1426532,85 | | |
| | | | 10,39 | 237°24'0" |
| 80 | 431297,53 | 1426524,1 | | |
| | | | 16,66 | 239°3'33" |
| 81 | 431288,96 | 1426509,81 | | |
| | | | 1,86 | 227°22'1" |
| 82 | 431287,7 | 1426508,44 | | |
| | | | 23,17 | 158°45'43" |
| 83 | 431266,1 | 1426516,83 | | |
| | | | 11 | 179°37'48" |
| 84 | 431255,1 | 1426516,9 | | |
| | | | 85,09 | 156°45'50" |
| 85 | 431176,92 | 1426550,47 | | |
| | | | 19,88 | 160°9'41" |
| 86 | 431158,22 | 1426557,22 | | |

| 1 | 2 | 3 | 4 | 5 |
|-----|-----------|------------|--------|------------|
| | | | 115,92 | 155°51'52" |
| 87 | 431052,43 | 1426604,62 | | |
| | | | 3,31 | 63°42'38" |
| 88 | 431053,9 | 1426607,58 | | |
| | | | 30,11 | 155°57'15" |
| 89 | 431026,4 | 1426619,85 | | |
| | | | 3,96 | 62°32'49" |
| 90 | 431028,23 | 1426623,37 | | |
| | | | 50 | 153°42'24" |
| 91 | 430983,4 | 1426645,52 | | |
| | | | 5,92 | 243°39'16" |
| 92 | 430980,77 | 1426640,21 | | |
| | | | 118,72 | 155°57'15" |
| 93 | 430872,36 | 1426688,59 | | |
| | | | 41,03 | 155°57'15" |
| 94 | 430834,89 | 1426705,3 | | |
| | | | 70,95 | 154°52'19" |
| 95 | 430770,66 | 1426735,43 | | |
| | | | 37,1 | 145°12'23" |
| 96 | 430740,19 | 1426756,6 | | |
| | | | 116,88 | 155°16'59" |
| 97 | 430634,02 | 1426805,47 | | |
| | | | 10,29 | 60°32'2" |
| 98 | 430639,07 | 1426814,43 | | |
| | | | 0,27 | 124°43'54" |
| 99 | 430638,92 | 1426814,65 | | |
| | | | 17,88 | 232°46'17" |
| 100 | 430628,1 | 1426800,41 | | |
| | | | 39,91 | 154°5'23" |
| 101 | 430592,2 | 1426817,85 | | |
| | | | 10,05 | 154°5'52" |
| 102 | 430583,16 | 1426822,24 | | |
| | | | 2,36 | 154°5'14" |
| 103 | 430581,04 | 1426823,27 | | |
| | | | 13,09 | 156°1'11" |
| 104 | 430569,08 | 1426828,59 | | |
| | | | 2,77 | 66°7'18" |
| 105 | 430570,2 | 1426831,12 | | |
| | | | 38,92 | 154°6'0" |
| 106 | 430535,19 | 1426848,12 | | |
| | | | 2,16 | 154°44'4" |
| 107 | 430533,24 | 1426849,04 | | |
| | | | 5,26 | 245°2'11" |
| 108 | 430531,02 | 1426844,27 | | |

| 1 | 2 | 3 | 4 | 5 |
|-----|-----------|------------|-------|------------|
| | | | 25,3 | 155°12'27" |
| 109 | 430508,05 | 1426854,88 | | |
| | | | 8,73 | 74°12'19" |
| 110 | 430510,43 | 1426863,28 | | |
| | | | 68,31 | 160°22'41" |
| 111 | 430446,09 | 1426886,22 | | |
| | | | 8,06 | 75°55'3" |
| 112 | 430448,05 | 1426894,04 | | |
| | | | 13,91 | 153°45'5" |
| 113 | 430435,57 | 1426900,19 | | |
| | | | 28,64 | 154°35'32" |
| 114 | 430409,71 | 1426912,48 | | |
| | | | 70,85 | 155°12'39" |
| 115 | 430345,38 | 1426942,18 | | |
| | | | 57 | 245°2'36" |
| 116 | 430321,33 | 1426890,51 | | |
| | | | 45,76 | 335°16'24" |
| 117 | 430362,9 | 1426871,37 | | |
| | | | 6,52 | 272°10'31" |
| 118 | 430363,15 | 1426864,85 | | |
| | | | 23,65 | 256°4'38" |
| 119 | 430357,45 | 1426841,89 | | |
| | | | 18,84 | 344°34'53" |
| 120 | 430375,61 | 1426836,88 | | |
| | | | 13,87 | 71°19'51" |
| 121 | 430380,05 | 1426850,02 | | |
| | | | 12,55 | 49°25'26" |
| 122 | 430388,22 | 1426859,56 | | |
| | | | 11,49 | 13°42'57" |
| 123 | 430399,38 | 1426862,28 | | |
| | | | 8,76 | 348°20'3" |
| 124 | 430407,95 | 1426860,51 | | |
| | | | 29,09 | 335°2'13" |
| 125 | 430434,32 | 1426848,23 | | |
| | | | 7,72 | 326°43'9" |
| 126 | 430440,78 | 1426844 | | |
| | | | 7,57 | 342°8'47" |
| 127 | 430447,98 | 1426841,68 | | |
| | | | 64,2 | 334°21'19" |
| 128 | 430505,85 | 1426813,89 | | |
| | | | 54,17 | 334°2'31" |
| 129 | 430554,55 | 1426790,18 | | |
| | | | 6,11 | 333°27'22" |
| 130 | 430560,02 | 1426787,45 | | |

| 1 | 2 | 3 | 4 | 5 |
|-----|-----------|------------|--------|------------|
| | | | 9,72 | 249°17'50" |
| 131 | 430556,59 | 1426778,36 | | |
| | | | 49,55 | 335°16'59" |
| 132 | 430601,6 | 1426757,65 | | |
| | | | 223,58 | 335°16'59" |
| 133 | 430804,7 | 1426664,16 | | |
| | | | 28,08 | 335°16'59" |
| 134 | 430830,2 | 1426652,42 | | |
| | | | 10,18 | 290°6'8" |
| 135 | 430833,7 | 1426642,85 | | |
| | | | 12,43 | 270°20'54" |
| 136 | 430833,78 | 1426630,42 | | |
| | | | 10,38 | 346°29'53" |
| 137 | 430843,87 | 1426628 | | |
| | | | 6,62 | 78°45'11" |
| 138 | 430845,16 | 1426634,49 | | |
| | | | 3,49 | 65°57'15" |
| 139 | 430846,58 | 1426637,67 | | |
| | | | 200,92 | 335°57'19" |
| 140 | 431030,06 | 1426555,81 | | |
| | | | 115,84 | 334°13'42" |
| 141 | 431134,38 | 1426505,44 | | |
| | | | 60,9 | 336°39'32" |
| 142 | 431190,3 | 1426481,31 | | |
| | | | 4,37 | 336°39'32" |
| 143 | 431194,31 | 1426479,58 | | |
| | | | 33,88 | 338°0'3" |
| 144 | 431225,72 | 1426466,89 | | |
| | | | 29,74 | 348°12'17" |
| 145 | 431254,83 | 1426460,81 | | |
| | | | 33,98 | 335°45'40" |
| 146 | 431285,81 | 1426446,86 | | |
| | | | 6,37 | 248°54'43" |
| 147 | 431283,52 | 1426440,92 | | |
| | | | 6,06 | 336°3'24" |
| 148 | 431289,06 | 1426438,46 | | |
| | | | 7,03 | 91°37'47" |
| 149 | 431288,86 | 1426445,49 | | |
| | | | 8,01 | 338°41'25" |
| 150 | 431296,32 | 1426442,58 | | |
| | | | 85,06 | 334°45'10" |
| 151 | 431373,26 | 1426406,3 | | |
| | | | 151,63 | 245°49'24" |
| 152 | 431311,16 | 1426267,97 | | |

| 1 | 2 | 3 | 4 | 5 |
|-----|-----------|------------|--------|------------|
| | | | 107,16 | 239°31'45" |
| 153 | 431256,81 | 1426175,61 | | |
| | | | 48,77 | 238°56'3" |
| 154 | 431231,65 | 1426133,83 | | |
| | | | 27,26 | 222°38'42" |
| 155 | 431211,6 | 1426115,37 | | |
| | | | 11,3 | 177°5'41" |
| 156 | 431200,31 | 1426115,94 | | |
| | | | 10,58 | 265°25'23" |
| 157 | 431199,47 | 1426105,39 | | |
| | | | 76,38 | 212°31'13" |
| 158 | 431135,07 | 1426064,33 | | |
| | | | 40,58 | 203°45'0" |
| 159 | 431097,93 | 1426047,99 | | |
| | | | 37,36 | 197°54'38" |
| 160 | 431062,38 | 1426036,5 | | |
| | | | 31,95 | 192°43'5" |
| 161 | 431031,22 | 1426029,47 | | |
| | | | 62,55 | 189°15'8" |
| 162 | 430969,48 | 1426019,41 | | |
| | | | 423,49 | 176°1'58" |
| 163 | 430547 | 1426048,71 | | |
| | | | 10,58 | 120°30'25" |
| 164 | 430541,63 | 1426057,83 | | |
| | | | 22,04 | 93°20'32" |
| 165 | 430540,35 | 1426079,83 | | |
| | | | 14,8 | 176°23'10" |
| 166 | 430525,58 | 1426080,76 | | |
| | | | 7,08 | 176°13'14" |
| 167 | 430518,52 | 1426081,23 | | |
| | | | 21,78 | 258°50'23" |
| 168 | 430514,3 | 1426059,86 | | |
| | | | 10,99 | 229°42'46" |
| 169 | 430507,19 | 1426051,47 | | |
| | | | 203,59 | 176°1'30" |
| 170 | 430304,09 | 1426065,59 | | |
| | | | 43,58 | 176°1'0" |
| 171 | 430260,61 | 1426068,61 | | |
| | | | 51,72 | 176°1'0" |
| 172 | 430209,02 | 1426072,21 | | |
| | | | 13,45 | 176°1'0" |
| 173 | 430195,6 | 1426073,14 | | |
| | | | 14,47 | 165°39'2" |
| 174 | 430181,58 | 1426076,73 | | |

| 1 | 2 | 3 | 4 | 5 |
|-----|-----------|------------|--------|------------|
| | | | 123,9 | 254°36'6" |
| 175 | 430148,68 | 1425957,27 | | |
| | | | 53,77 | 256°47'32" |
| 176 | 430136,4 | 1425904,92 | | |
| | | | 35,02 | 346°48'36" |
| 177 | 430170,49 | 1425896,93 | | |
| | | | 34,01 | 76°48'36" |
| 178 | 430178,25 | 1425930,05 | | |
| | | | 31,65 | 75°55'59" |
| 179 | 430185,94 | 1425960,75 | | |
| | | | 30,19 | 55°9'6" |
| 180 | 430203,19 | 1425985,52 | | |
| | | | 42,16 | 39°27'22" |
| 181 | 430235,74 | 1426012,31 | | |
| | | | 47,28 | 20°1'31" |
| 182 | 430280,16 | 1426028,5 | | |
| | | | 39,57 | 2°40'27" |
| 183 | 430319,69 | 1426030,35 | | |
| | | | 110,98 | 356°9'47" |
| 184 | 430430,42 | 1426022,92 | | |
| | | | 306,91 | 356°4'26" |
| 185 | 430736,61 | 1426001,91 | | |
| | | | 149,9 | 356°1'29" |
| 186 | 430886,15 | 1425991,51 | | |
| | | | 67,59 | 357°13'43" |
| 187 | 430953,66 | 1425988,25 | | |
| | | | 41,42 | 1°47'0" |
| 188 | 430995,06 | 1425989,53 | | |
| | | | 48,99 | 7°48'55" |
| 189 | 431043,6 | 1425996,2 | | |
| | | | 55,47 | 14°59'15" |
| 190 | 431097,18 | 1426010,54 | | |
| | | | 32,1 | 17°27'13" |
| 191 | 431127,8 | 1426020,17 | | |
| | | | 51,49 | 26°33'12" |
| 192 | 431173,86 | 1426043,19 | | |
| | | | 13,04 | 33°49'14" |
| 193 | 431184,7 | 1426050,44 | | |
| | | | 10,78 | 355°33'27" |
| 194 | 431195,44 | 1426049,61 | | |
| | | | 8,46 | 85°52'34" |
| 195 | 431196,05 | 1426058,05 | | |
| | | | 23,69 | 33°49'14" |
| 196 | 431215,73 | 1426071,24 | | |

| 1 | 2 | 3 | 4 | 5 |
|-----|-----------|------------|-------|------------|
| | | | 58,41 | 40°58'6" |
| 197 | 431259,83 | 1426109,53 | | |
| | | | 68,18 | 43°54'22" |
| 198 | 431308,95 | 1426156,81 | | |
| | | | 72,47 | 58°59'16" |
| 199 | 431346,29 | 1426218,92 | | |
| | | | 59,74 | 51°55'49" |
| 200 | 431383,13 | 1426265,95 | | |
| | | | 42,78 | 40°18'16" |
| 201 | 431415,75 | 1426293,62 | | |
| | | | 30,82 | 30°33'18" |
| 202 | 431442,29 | 1426309,28 | | |
| | | | 37,13 | 20°21'9" |
| 203 | 431477,1 | 1426322,2 | | |
| | | | 27,59 | 9°7'49" |
| 204 | 431504,34 | 1426326,58 | | |
| | | | 9,79 | 2°3'53" |
| 205 | 431514,12 | 1426326,93 | | |
| | | | 12,15 | 338°34'41" |
| 206 | 431525,43 | 1426322,49 | | |
| | | | 4,72 | 86°11'42" |
| 207 | 431525,74 | 1426327,2 | | |
| | | | 25,95 | 353°55'23" |
| 208 | 431551,55 | 1426324,45 | | |
| | | | 23,42 | 345°30'29" |
| 209 | 431574,23 | 1426318,59 | | |
| | | | 8,72 | 332°10'45" |
| 210 | 431581,94 | 1426314,52 | | |
| | | | 4,45 | 273°50'27" |
| 211 | 431582,24 | 1426310,08 | | |
| | | | 18,93 | 336°23'21" |
| 212 | 431599,59 | 1426302,5 | | |
| | | | 1,8 | 85°47'13" |
| 213 | 431599,72 | 1426304,29 | | |
| | | | 2,67 | 89°14'33" |
| 214 | 431599,75 | 1426306,96 | | |
| | | | 2,96 | 346°35'1" |
| 215 | 431602,63 | 1426306,28 | | |
| | | | 16,1 | 334°40'46" |
| 216 | 431617,19 | 1426299,39 | | |
| | | | 2,76 | 54°4'23" |
| 217 | 431618,81 | 1426301,63 | | |
| | | | 1,16 | 337°51'7" |
| 218 | 431619,88 | 1426301,19 | | |

| 1 | 2 | 3 | 4 | 5 |
|-----|-----------|------------|-------|------------|
| | | | 0,56 | 263°56'35" |
| 219 | 431619,82 | 1426300,63 | | |
| | | | 21,92 | 337°2'39" |
| 220 | 431640,01 | 1426292,08 | | |
| | | | 0,86 | 79°4'31" |
| 221 | 431640,17 | 1426292,93 | | |
| | | | 5,31 | 342°56'25" |
| 222 | 431645,25 | 1426291,37 | | |
| | | | 14,3 | 336°40'27" |
| 223 | 431658,38 | 1426285,71 | | |
| | | | 21,28 | 332°1'33" |
| 224 | 431677,17 | 1426275,73 | | |
| | | | 14,32 | 335°45'41" |
| 225 | 431690,23 | 1426269,85 | | |
| | | | 24,07 | 335°46'1" |
| 226 | 431712,18 | 1426259,97 | | |
| | | | 11,74 | 335°45'0" |
| 227 | 431722,88 | 1426255,15 | | |
| | | | 38,5 | 335°43'7" |
| 228 | 431757,97 | 1426239,32 | | |
| | | | 3,29 | 65°57'5" |
| 229 | 431759,31 | 1426242,32 | | |
| | | | 22,86 | 335°33'29" |
| 230 | 431780,12 | 1426232,86 | | |
| | | | 0,47 | 334°38'39" |
| 231 | 431780,55 | 1426232,66 | | |
| | | | 19,64 | 334°50'4" |
| 232 | 431798,33 | 1426224,31 | | |
| | | | 20,12 | 336°23'23" |
| 233 | 431816,76 | 1426216,25 | | |
| | | | 8,65 | 284°8'16" |
| 234 | 431818,88 | 1426207,86 | | |
| | | | 11,98 | 268°2'44" |
| 235 | 431818,47 | 1426195,89 | | |
| | | | 14,46 | 357°35'44" |
| 236 | 431832,91 | 1426195,28 | | |
| | | | 7,89 | 55°50'26" |
| 237 | 431837,34 | 1426201,81 | | |
| | | | 7,86 | 11°22'28" |
| 238 | 431845,05 | 1426203,36 | | |
| | | | 6,6 | 335°36'9" |
| 239 | 431851,06 | 1426200,64 | | |
| | | | 0,01 | 335°2'0" |
| 240 | 431851,07 | 1426200,63 | | |

| 1 | 2 | 3 | 4 | 5 |
|-----|-----------|------------|-------|------------|
| | | | 1,28 | 335°0'42" |
| 241 | 431852,23 | 1426200,09 | | |
| | | | 1,09 | 333°38'18" |
| 242 | 431853,21 | 1426199,6 | | |
| | | | 19,95 | 335°25'47" |
| 243 | 431871,36 | 1426191,31 | | |
| | | | 19,87 | 335°14'38" |
| 244 | 431889,41 | 1426182,99 | | |
| | | | 19,91 | 334°6'14" |
| 245 | 431907,31 | 1426174,29 | | |
| | | | 2,01 | 335°1'25" |
| 246 | 431909,14 | 1426173,44 | | |
| | | | 13,09 | 334°35'57" |
| 247 | 431920,96 | 1426167,83 | | |
| | | | 3,76 | 334°28'40" |
| 248 | 431924,35 | 1426166,21 | | |
| | | | 1,16 | 335°16'8" |
| 249 | 431925,4 | 1426165,73 | | |
| | | | 19,96 | 337°17'3" |
| 250 | 431943,82 | 1426158,02 | | |
| | | | 19,96 | 333°21'31" |
| 251 | 431961,66 | 1426149,06 | | |
| | | | 20,05 | 335°28'41" |
| 252 | 431979,9 | 1426140,74 | | |
| | | | 20,04 | 335°6'8" |
| 253 | 431998,08 | 1426132,31 | | |
| | | | 15,03 | 337°8'21" |
| 254 | 432011,93 | 1426126,47 | | |
| | | | 5,74 | 290°42'14" |
| 255 | 432013,96 | 1426121,1 | | |
| | | | 11,35 | 249°57'8" |
| 256 | 432010,07 | 1426110,44 | | |
| | | | 5,98 | 350°38'39" |
| 257 | 432015,97 | 1426109,47 | | |
| | | | 4,72 | 255°9'5" |
| 258 | 432014,76 | 1426104,91 | | |
| | | | 29,82 | 344°1'37" |
| 259 | 432043,43 | 1426096,71 | | |
| | | | 3 | 344°2'29" |
| 260 | 432046,31 | 1426095,88 | | |
| | | | 3,95 | 61°2'16" |
| 261 | 432048,22 | 1426099,34 | | |
| | | | 18,12 | 335°22'52" |
| 262 | 432064,7 | 1426091,79 | | |

| 1 | 2 | 3 | 4 | 5 |
|-----|-----------|------------|-------|------------|
| | | | 16,81 | 335°12'44" |
| 263 | 432079,96 | 1426084,74 | | |
| | | | 4,03 | 79°16'43" |
| 264 | 432080,71 | 1426088,7 | | |
| | | | 21,71 | 327°19'13" |
| 265 | 432098,98 | 1426076,98 | | |
| | | | 1,44 | 257°25'34" |
| 266 | 432098,67 | 1426075,58 | | |
| | | | 16,65 | 335°18'43" |
| 267 | 432113,8 | 1426068,62 | | |
| | | | 7,1 | 274°12'56" |
| 268 | 432114,32 | 1426061,54 | | |
| | | | 7,5 | 272°22'9" |
| 269 | 432114,63 | 1426054,05 | | |
| | | | 19,38 | 259°19'50" |
| 270 | 432111,04 | 1426035 | | |
| | | | 21,08 | 348°36'57" |
| 271 | 432131,71 | 1426030,84 | | |
| | | | 11,63 | 76°24'18" |
| 272 | 432134,45 | 1426042,14 | | |
| | | | 6,72 | 65°37'48" |
| 273 | 432137,22 | 1426048,26 | | |
| | | | 4,5 | 49°50'22" |
| 274 | 432140,12 | 1426051,71 | | |
| | | | 3 | 34°47'16" |
| 275 | 432142,58 | 1426053,42 | | |
| | | | 64,26 | 337°51'58" |
| 276 | 432202,11 | 1426029,2 | | |
| | | | 44,16 | 337°48'14" |
| 277 | 432243 | 1426012,52 | | |
| | | | 77,66 | 330°6'11" |
| 278 | 432310,33 | 1425973,81 | | |
| | | | 25,7 | 328°28'40" |
| 279 | 432332,24 | 1425960,37 | | |
| | | | 84,08 | 333°10'33" |
| 280 | 432407,27 | 1425922,43 | | |
| | | | 59,64 | 336°34'14" |
| 281 | 432461,99 | 1425898,72 | | |
| | | | 81,43 | 335°19'56" |
| 282 | 432535,99 | 1425864,73 | | |
| | | | 23,54 | 246°38'38" |
| 283 | 432526,66 | 1425843,13 | | |
| | | | 43,76 | 255°14'27" |
| 284 | 432515,51 | 1425800,81 | | |

| 1 | 2 | 3 | 4 | 5 |
|-----|-----------|------------|--------|------------|
| | | | 44,42 | 281°41'12" |
| 285 | 432524,5 | 1425757,31 | | |
| | | | 30,39 | 306°58'51" |
| 286 | 432542,79 | 1425733,03 | | |
| | | | 30,39 | 327°27'24" |
| 287 | 432568,41 | 1425716,68 | | |
| | | | 32,65 | 353°44'5" |
| 288 | 432600,86 | 1425713,11 | | |
| | | | 35,06 | 14°3'8" |
| 289 | 432634,87 | 1425721,62 | | |
| | | | 28,72 | 39°22'3" |
| 290 | 432657,08 | 1425739,84 | | |
| | | | 30,57 | 59°21'28" |
| 291 | 432672,65 | 1425766,14 | | |
| | | | 39,2 | 67°38'38" |
| 292 | 432687,57 | 1425802,4 | | |
| | | | 126,85 | 340°23'12" |
| 293 | 432807,05 | 1425759,82 | | |
| | | | 81,37 | 341°9'30" |
| 294 | 432884,06 | 1425733,54 | | |
| | | | 103,84 | 345°1'43" |
| 295 | 432984,37 | 1425706,71 | | |
| | | | 103,44 | 345°46'20" |
| 296 | 433084,64 | 1425681,29 | | |
| | | | 30,95 | 279°31'5" |
| 297 | 433089,76 | 1425650,77 | | |
| | | | 25,55 | 299°25'44" |
| 298 | 433102,31 | 1425628,52 | | |
| | | | 11,31 | 269°9'34" |
| 299 | 433102,14 | 1425617,21 | | |
| | | | 10,3 | 239°28'1" |
| 300 | 433096,91 | 1425608,34 | | |
| | | | 82,85 | 231°31'1" |
| 301 | 433045,36 | 1425543,49 | | |
| | | | 61,08 | 234°28'47" |
| 302 | 433009,87 | 1425493,77 | | |
| | | | 31,06 | 250°14'18" |
| 303 | 432999,36 | 1425464,54 | | |
| | | | 37,04 | 259°47'32" |
| 304 | 432992,8 | 1425428,08 | | |
| | | | 49,69 | 263°2'6" |
| 305 | 432986,77 | 1425378,76 | | |
| | | | 35 | 358°39'52" |
| 306 | 433021,77 | 1425377,94 | | |

| 1 | 2 | 3 | 4 | 5 |
|-----|-----------|------------|--------|------------|
| | | | 63,69 | 85°23'12" |
| 307 | 433026,89 | 1425441,42 | | |
| | | | 49,67 | 66°32'50" |
| 308 | 433046,65 | 1425486,99 | | |
| | | | 56,06 | 52°42'20" |
| 309 | 433080,62 | 1425531,59 | | |
| | | | 68,51 | 51°27'29" |
| 310 | 433123,31 | 1425585,17 | | |
| | | | 24,87 | 46°30'31" |
| 311 | 433140,43 | 1425603,21 | | |
| | | | 100,96 | 325°33'41" |
| 312 | 433223,69 | 1425546,12 | | |
| | | | 32,07 | 55°48'16" |
| 313 | 433241,72 | 1425572,65 | | |
| | | | 96,22 | 146°33'19" |
| 314 | 433161,43 | 1425625,68 | | |
| | | | 30,6 | 144°14'4" |
| 315 | 433136,6 | 1425643,57 | | |
| | | | 23,31 | 126°18'45" |
| 316 | 433122,8 | 1425662,35 | | |
| | | | 10,24 | 84°2'36" |
| 317 | 433123,86 | 1425672,53 | | |
| | | | 212,11 | 349°46'54" |
| 318 | 433332,6 | 1425634,9 | | |
| | | | 140,56 | 353°6'24" |
| 319 | 433472,15 | 1425618,03 | | |
| | | | 141 | 355°45'40" |
| 320 | 433612,76 | 1425607,61 | | |
| | | | 174,26 | 358°44'0" |
| 321 | 433786,97 | 1425603,76 | | |
| | | | 254,44 | 0°55'2" |
| 322 | 434041,39 | 1425607,83 | | |
| | | | 26,25 | 352°55'59" |
| 323 | 434067,44 | 1425604,6 | | |
| | | | 3,7 | 80°52'35" |
| 324 | 434068,03 | 1425608,26 | | |
| | | | 4,44 | 0°55'2" |
| 325 | 434072,47 | 1425608,33 | | |
| | | | 47,83 | 1°7'30" |
| 326 | 434120,29 | 1425609,27 | | |
| | | | 5,12 | 87°50'22" |
| 327 | 434120,48 | 1425614,38 | | |
| | | | 10,55 | 358°22'16" |
| 328 | 434131,03 | 1425614,08 | | |

| 1 | 2 | 3 | 4 | 5 |
|-----|-----------|------------|-------|------------|
| | | | 17,7 | 358°49'12" |
| 329 | 434148,73 | 1425613,72 | | |
| | | | 9,02 | 358°56'53" |
| 330 | 434157,74 | 1425613,55 | | |
| | | | 28,37 | 358°53'20" |
| 331 | 434186,1 | 1425613 | | |
| | | | 28,36 | 358°53'19" |
| 332 | 434214,45 | 1425612,45 | | |
| | | | 9 | 358°51'15" |
| 333 | 434223,45 | 1425612,27 | | |
| | | | 57,74 | 358°52'43" |
| 334 | 434281,18 | 1425611,14 | | |
| | | | 38,39 | 358°51'56" |
| 335 | 434319,56 | 1425610,38 | | |
| | | | 16,23 | 358°54'21" |
| 336 | 434335,79 | 1425610,07 | | |
| | | | 13,18 | 358°47'34" |
| 337 | 434348,97 | 1425609,79 | | |
| | | | 109 | 358°53'23" |
| 338 | 434457,95 | 1425607,68 | | |
| | | | 57,37 | 358°53'29" |
| 339 | 434515,31 | 1425606,57 | | |
| | | | 44,41 | 3°28'42" |
| 340 | 434559,64 | 1425609,26 | | |
| | | | 30,17 | 355°54'54" |
| 341 | 434589,73 | 1425607,12 | | |
| | | | 18,78 | 0°57'41" |
| 342 | 434608,51 | 1425607,43 | | |
| | | | 15,09 | 359°36'42" |
| 343 | 434623,6 | 1425607,33 | | |
| | | | 1,78 | 88°46'34" |
| 344 | 434623,64 | 1425609,1 | | |
| | | | 14,35 | 8°16'36" |
| 345 | 434637,84 | 1425611,17 | | |
| | | | 1,52 | 72°26'29" |
| 346 | 434638,3 | 1425612,62 | | |
| | | | 12,65 | 356°40'1" |
| 347 | 434650,93 | 1425611,88 | | |
| | | | 48,7 | 356°30'19" |
| 348 | 434699,54 | 1425608,91 | | |
| | | | 39,25 | 359°55'38" |
| 349 | 434738,78 | 1425608,86 | | |
| | | | 26,62 | 0°14'40" |
| 350 | 434765,4 | 1425608,98 | | |

| 1 | 2 | 3 | 4 | 5 |
|-----|-----------|------------|--------|------------|
| | | | 111,61 | 0°49'59" |
| 351 | 434877 | 1425610,6 | | |
| | | | 118,9 | 2°18'30" |
| 352 | 434995,81 | 1425615,39 | | |
| | | | 3,68 | 282°8'20" |
| 353 | 434996,58 | 1425611,79 | | |
| | | | 16,03 | 7°5'38" |
| 354 | 435012,49 | 1425613,77 | | |
| | | | 2,25 | 79°40'7" |
| 355 | 435012,89 | 1425615,98 | | |
| | | | 2,16 | 1°58'59" |
| 356 | 435015,06 | 1425616,06 | | |
| | | | 0,7 | 100°16'16" |
| 357 | 435014,93 | 1425616,75 | | |
| | | | 73,7 | 1°13'42" |
| 358 | 435088,61 | 1425618,33 | | |
| | | | 49,61 | 1°14'9" |
| 359 | 435138,21 | 1425619,4 | | |
| | | | 2,04 | 279°55'8" |
| 360 | 435138,56 | 1425617,39 | | |
| | | | 195,09 | 359°35'22" |
| 361 | 435333,65 | 1425615,99 | | |
| | | | 63,45 | 356°25'35" |
| 362 | 435396,97 | 1425612,04 | | |
| | | | 65 | 359°58'25" |
| 363 | 435461,97 | 1425612,01 | | |
| | | | 13,22 | 359°46'45" |
| 364 | 435475,19 | 1425611,96 | | |
| | | | 89,9 | 359°46'45" |
| 365 | 435565,1 | 1425611,61 | | |
| | | | 48,41 | 268°38'7" |
| 366 | 435563,94 | 1425563,22 | | |
| | | | 71,9 | 265°4'44" |
| 367 | 435557,78 | 1425491,59 | | |
| | | | 4,88 | 264°58'45" |
| 368 | 435557,35 | 1425486,72 | | |
| | | | 4,64 | 264°22'57" |
| 369 | 435556,9 | 1425482,11 | | |
| | | | 16,15 | 260°5'1" |
| 370 | 435554,11 | 1425466,2 | | |
| | | | 11,48 | 246°50'31" |
| 371 | 435549,6 | 1425455,64 | | |
| | | | 18,12 | 249°37'12" |
| 372 | 435543,29 | 1425438,66 | | |

| 1 | 2 | 3 | 4 | 5 |
|-----|-----------|------------|-------|------------|
| | | | 15,61 | 196°0'25" |
| 373 | 435528,28 | 1425434,35 | | |
| | | | 57,75 | 220°23'38" |
| 374 | 435484,3 | 1425396,93 | | |
| | | | 1,6 | 178°11'54" |
| 375 | 435482,7 | 1425396,98 | | |
| | | | 1,65 | 261°2'42" |
| 376 | 435482,44 | 1425395,35 | | |
| | | | 20,32 | 220°23'38" |
| 377 | 435466,97 | 1425382,19 | | |
| | | | 5,39 | 267°45'54" |
| 378 | 435466,76 | 1425376,8 | | |
| | | | 37,04 | 308°41'18" |
| 379 | 435489,91 | 1425347,9 | | |
| | | | 78,05 | 36°55'57" |
| 380 | 435552,3 | 1425394,79 | | |
| | | | 28,45 | 40°19'17" |
| 381 | 435573,99 | 1425413,2 | | |
| | | | 11,33 | 27°1'39" |
| 382 | 435584,08 | 1425418,35 | | |
| | | | 15,6 | 84°0'2" |
| 383 | 435585,71 | 1425433,86 | | |
| | | | 3,98 | 358°25'22" |
| 384 | 435589,69 | 1425433,75 | | |
| | | | 18,63 | 65°17'18" |
| 385 | 435597,48 | 1425450,68 | | |
| | | | 28,87 | 79°20'3" |
| 386 | 435602,82 | 1425479,05 | | |
| | | | 29,16 | 4°26'21" |
| 387 | 435631,9 | 1425481,3 | | |
| | | | 27,91 | 18°47'26" |
| 388 | 435658,32 | 1425490,3 | | |
| | | | 21,72 | 35°56'10" |
| 389 | 435675,9 | 1425503,04 | | |
| | | | 26,61 | 52°52'42" |
| 390 | 435691,96 | 1425524,26 | | |
| | | | 29,63 | 71°7'23" |
| 391 | 435701,55 | 1425552,29 | | |
| | | | 60,31 | 83°55'10" |
| 392 | 435707,94 | 1425612,27 | | |
| | | | 24,13 | 357°54'18" |
| 393 | 435732,05 | 1425611,38 | | |
| | | | 18,27 | 336°31'1" |
| 394 | 435748,81 | 1425604,11 | | |

| 1 | 2 | 3 | 4 | 5 |
|-----|-----------|------------|--------|------------|
| | | | 20,74 | 0°53'21" |
| 395 | 435769,54 | 1425604,43 | | |
| | | | 21,47 | 3°11'46" |
| 396 | 435790,98 | 1425605,62 | | |
| | | | 43,06 | 1°57'29" |
| 397 | 435834,02 | 1425607,1 | | |
| | | | 78,91 | 359°6'45" |
| 398 | 435912,91 | 1425605,87 | | |
| | | | 516,49 | 359°51'23" |
| 399 | 436429,4 | 1425604,58 | | |
| | | | 195,65 | 0°33'16" |
| 400 | 436625,04 | 1425606,47 | | |
| | | | 127,16 | 0°45'33" |
| 401 | 436752,19 | 1425608,16 | | |
| | | | 4,87 | 84°35'47" |
| 402 | 436752,65 | 1425613,01 | | |
| | | | 197,7 | 358°45'3" |
| 403 | 436950,31 | 1425608,7 | | |
| | | | 0,68 | 264°37'6" |
| 404 | 436950,25 | 1425608,02 | | |
| | | | 138,19 | 359°51'23" |
| 405 | 437088,43 | 1425607,68 | | |
| | | | 9,47 | 300°50'53" |
| 406 | 437093,29 | 1425599,55 | | |
| | | | 14,92 | 278°57'13" |
| 407 | 437095,61 | 1425584,8 | | |
| | | | 20,97 | 1°5'33" |
| 408 | 437116,57 | 1425585,2 | | |
| | | | 5,92 | 80°13'1" |
| 409 | 437117,58 | 1425591,03 | | |
| | | | 16,33 | 70°2'45" |
| 410 | 437123,15 | 1425606,39 | | |
| | | | 1,46 | 55°25'34" |
| 411 | 437123,98 | 1425607,59 | | |
| | | | 103,24 | 359°30'53" |
| 412 | 437227,22 | 1425606,71 | | |
| | | | 288,21 | 358°57'36" |
| 413 | 437515,38 | 1425601,48 | | |
| | | | 95,62 | 359°59'20" |
| 414 | 437611 | 1425601,46 | | |
| | | | 20,84 | 29°33'3" |
| 415 | 437629,13 | 1425611,74 | | |
| | | | 27,47 | 359°37'45" |
| 416 | 437656,6 | 1425611,57 | | |

| 1 | 2 | 3 | 4 | 5 |
|-----|-----------|------------|-------|------------|
| | | | 28,97 | 359°1'34" |
| 417 | 437685,56 | 1425611,07 | | |
| | | | 19,26 | 358°26'2" |
| 418 | 437704,81 | 1425610,55 | | |
| | | | 4,38 | 269°17'32" |
| 419 | 437704,75 | 1425606,17 | | |
| | | | 10 | 359°17'32" |
| 420 | 437714,75 | 1425606,04 | | |
| | | | 4,09 | 89°17'32" |
| 421 | 437714,8 | 1425610,14 | | |
| | | | 30,12 | 355°28'14" |
| 422 | 437744,83 | 1425607,76 | | |
| | | | 37,89 | 355°28'12" |
| 423 | 437782,6 | 1425604,76 | | |
| | | | 26,9 | 353°24'23" |
| 424 | 437809,32 | 1425601,68 | | |
| | | | 35,9 | 351°35'16" |
| 425 | 437844,83 | 1425596,42 | | |
| | | | 35,9 | 349°34'25" |
| 426 | 437880,14 | 1425589,93 | | |
| | | | 4,56 | 259°26'39" |
| 427 | 437879,31 | 1425585,44 | | |
| | | | 10 | 349°26'39" |
| 428 | 437889,14 | 1425583,61 | | |
| | | | 4,46 | 79°26'39" |
| 429 | 437889,96 | 1425588 | | |
| | | | 29,01 | 349°14'51" |
| 430 | 437918,45 | 1425582,59 | | |
| | | | 49,48 | 348°51'32" |
| 431 | 437967 | 1425573,02 | | |
| | | | 20,46 | 348°28'38" |
| 432 | 437987,05 | 1425568,94 | | |
| | | | 21,63 | 350°5'48" |
| 433 | 438008,37 | 1425565,22 | | |
| | | | 34,2 | 351°0'58" |
| 434 | 438042,14 | 1425559,88 | | |
| | | | 18,36 | 350°50'15" |
| 435 | 438060,27 | 1425556,95 | | |
| | | | 19,56 | 352°25'58" |
| 436 | 438079,65 | 1425554,38 | | |
| | | | 19,33 | 353°0'7" |
| 437 | 438098,84 | 1425552,02 | | |
| | | | 20,07 | 354°46'0" |
| 438 | 438118,83 | 1425550,19 | | |

| 1 | 2 | 3 | 4 | 5 |
|-----|-----------|------------|-------|------------|
| | | | 9,12 | 355°19'54" |
| 439 | 438127,92 | 1425549,45 | | |
| | | | 14,66 | 356°13'7" |
| 440 | 438142,55 | 1425548,48 | | |
| | | | 12,32 | 356°37'2" |
| 441 | 438154,84 | 1425547,75 | | |
| | | | 36,05 | 357°13'1" |
| 442 | 438190,85 | 1425546 | | |
| | | | 49,57 | 358°24'6" |
| 443 | 438240,4 | 1425544,62 | | |
| | | | 12,04 | 359°55'16" |
| 444 | 438252,44 | 1425544,61 | | |
| | | | 55,53 | 0°24'12" |
| 445 | 438307,97 | 1425545 | | |
| | | | 36 | 0°43'35" |
| 446 | 438343,96 | 1425545,45 | | |
| | | | 56,95 | 0°23'7" |
| 447 | 438400,91 | 1425545,84 | | |
| | | | 22 | 358°52'49" |
| 448 | 438422,91 | 1425545,41 | | |
| | | | 9,35 | 357°18'5" |
| 449 | 438432,24 | 1425544,97 | | |
| | | | 18,45 | 357°20'44" |
| 450 | 438450,68 | 1425544,11 | | |
| | | | 13,25 | 351°44'10" |
| 451 | 438463,79 | 1425542,21 | | |
| | | | 5,28 | 355°2'22" |
| 452 | 438469,05 | 1425541,75 | | |
| | | | 5,97 | 334°36'11" |
| 453 | 438474,44 | 1425539,19 | | |
| | | | 4,67 | 325°14'27" |
| 454 | 438478,28 | 1425536,53 | | |
| | | | 4,21 | 232°14'13" |
| 455 | 438475,7 | 1425533,2 | | |
| | | | 4,66 | 322°14'13" |
| 456 | 438479,39 | 1425530,34 | | |
| | | | 5,34 | 322°14'13" |
| 457 | 438483,61 | 1425527,07 | | |
| | | | 4 | 52°14'13" |
| 458 | 438486,06 | 1425530,24 | | |
| | | | 10,78 | 305°6'11" |
| 459 | 438492,26 | 1425521,42 | | |
| | | | 9,4 | 292°17'57" |
| 460 | 438495,82 | 1425512,72 | | |

| 1 | 2 | 3 | 4 | 5 |
|-----|-----------|------------|-------|------------|
| | | | 8,55 | 281°20'45" |
| 461 | 438497,5 | 1425504,34 | | |
| | | | 10,43 | 269°35'41" |
| 462 | 438497,43 | 1425493,91 | | |
| | | | 8,5 | 258°16'46" |
| 463 | 438495,7 | 1425485,59 | | |
| | | | 16,23 | 247°39'39" |
| 464 | 438489,54 | 1425470,58 | | |
| | | | 22,46 | 242°10'26" |
| 465 | 438479,05 | 1425450,72 | | |
| | | | 18,46 | 243°13'40" |
| 466 | 438470,74 | 1425434,24 | | |
| | | | 16,09 | 247°26'3" |
| 467 | 438464,56 | 1425419,38 | | |
| | | | 17,38 | 251°56'30" |
| 468 | 438459,17 | 1425402,85 | | |
| | | | 16,52 | 256°56'17" |
| 469 | 438455,44 | 1425386,76 | | |
| | | | 17 | 254°28'44" |
| 470 | 438450,89 | 1425370,38 | | |
| | | | 33,35 | 250°23'27" |
| 471 | 438439,7 | 1425338,96 | | |
| | | | 35,5 | 240°57'19" |
| 472 | 438422,46 | 1425307,93 | | |
| | | | 41,33 | 240°57'19" |
| 473 | 438402,4 | 1425271,79 | | |
| | | | 42,13 | 240°57'19" |
| 474 | 438381,94 | 1425234,96 | | |
| | | | 59,3 | 240°57'19" |
| 475 | 438353,15 | 1425183,11 | | |
| | | | 54,46 | 240°57'19" |
| 476 | 438326,71 | 1425135,51 | | |
| | | | 37,2 | 330°57'19" |
| 477 | 438359,24 | 1425117,45 | | |
| | | | 94,2 | 61°4'41" |
| 478 | 438404,79 | 1425199,9 | | |
| | | | 73,2 | 60°57'19" |
| 479 | 438440,33 | 1425263,89 | | |
| | | | 64,79 | 60°57'19" |
| 480 | 438471,79 | 1425320,53 | | |
| | | | 41,87 | 56°50'49" |
| 481 | 438494,69 | 1425355,59 | | |
| | | | 23,35 | 53°12'28" |
| 482 | 438508,67 | 1425374,29 | | |

| 1 | 2 | 3 | 4 | 5 |
|-----|-----------|------------|-------|-----------|
| | | | 4,94 | 45°40'45" |
| 483 | 438512,12 | 1425377,82 | | |
| | | | 16,35 | 47°35'57" |
| 484 | 438523,15 | 1425389,9 | | |
| | | | 18,8 | 47°27'14" |
| 485 | 438535,86 | 1425403,75 | | |
| | | | 13,22 | 47°53'46" |
| 486 | 438544,73 | 1425413,56 | | |
| | | | 12,1 | 49°22'0" |
| 487 | 438552,61 | 1425422,74 | | |
| | | | 10,19 | 52°14'13" |
| 488 | 438558,85 | 1425430,8 | | |
| | | | 11,53 | 56°36'54" |
| 489 | 438565,2 | 1425440,43 | | |
| | | | 11,44 | 59°19'37" |
| 490 | 438571,03 | 1425450,27 | | |
| | | | 9,65 | 60°45'35" |
| 491 | 438575,74 | 1425458,68 | | |
| | | | 22,68 | 60°23'35" |
| 492 | 438586,95 | 1425478,41 | | |
| | | | 11,29 | 58°24'4" |
| 493 | 438592,86 | 1425488,02 | | |
| | | | 16,52 | 55°17'37" |
| 494 | 438602,27 | 1425501,61 | | |
| | | | 14,44 | 50°38'1" |
| 495 | 438611,43 | 1425512,77 | | |
| | | | 11,4 | 45°10'44" |
| 496 | 438619,47 | 1425520,85 | | |
| | | | 12,17 | 39°57'19" |
| 497 | 438628,8 | 1425528,67 | | |
| | | | 13,08 | 33°49'22" |
| 498 | 438639,66 | 1425535,95 | | |
| | | | 11,08 | 27°59'30" |
| 499 | 438649,44 | 1425541,15 | | |
| | | | 14,81 | 21°50'29" |
| 500 | 438663,19 | 1425546,66 | | |
| | | | 4,45 | 16°53'14" |
| 501 | 438667,45 | 1425547,95 | | |
| | | | 10,22 | 7°38'58" |
| 502 | 438677,57 | 1425549,31 | | |
| | | | 25,43 | 7°23'16" |
| 503 | 438702,79 | 1425552,58 | | |
| | | | 14,97 | 4°51'21" |
| 504 | 438717,71 | 1425553,85 | | |

| 1 | 2 | 3 | 4 | 5 |
|-----|-----------|------------|--------|------------|
| | | | 15,13 | 6°38'19" |
| 505 | 438732,74 | 1425555,6 | | |
| | | | 27,08 | 9°12'26" |
| 506 | 438759,47 | 1425559,93 | | |
| | | | 19,51 | 9°38'53" |
| 507 | 438778,71 | 1425563,2 | | |
| | | | 16,59 | 9°38'53" |
| 508 | 438795,06 | 1425565,98 | | |
| | | | 27,13 | 13°2'31" |
| 509 | 438821,49 | 1425572,1 | | |
| | | | 15,06 | 14°23'32" |
| 510 | 438836,08 | 1425575,84 | | |
| | | | 17,02 | 18°41'36" |
| 511 | 438852,2 | 1425581,3 | | |
| | | | 50,68 | 16°54'30" |
| 512 | 438900,69 | 1425596,04 | | |
| | | | 76,02 | 17°6'52" |
| 513 | 438973,34 | 1425618,41 | | |
| | | | 68,45 | 21°56'12" |
| 514 | 439036,83 | 1425643,98 | | |
| | | | 65,16 | 20°45'9" |
| 515 | 439097,76 | 1425667,07 | | |
| | | | 2,15 | 289°55'1" |
| 516 | 439098,49 | 1425665,05 | | |
| | | | 10,03 | 20°20'53" |
| 517 | 439107,9 | 1425668,54 | | |
| | | | 2,22 | 110°20'35" |
| 518 | 439107,13 | 1425670,62 | | |
| | | | 25,16 | 20°45'9" |
| 519 | 439130,65 | 1425679,53 | | |
| | | | 54,82 | 22°59'14" |
| 520 | 439181,12 | 1425700,94 | | |
| | | | 62,47 | 12°42'53" |
| 521 | 439242,06 | 1425714,69 | | |
| | | | 132,49 | 9°6'47" |
| 522 | 439372,88 | 1425735,67 | | |
| | | | 31,43 | 99°26'33" |
| 523 | 439367,72 | 1425766,68 | | |
| | | | 57,43 | 189°11'44" |
| 524 | 439311,03 | 1425757,5 | | |
| | | | 0,47 | 106°6'48" |
| 525 | 439310,9 | 1425757,95 | | |
| | | | 49,55 | 188°5'9" |
| 526 | 439261,84 | 1425750,98 | | |

| 1 | 2 | 3 | 4 | 5 |
|-----|-----------|------------|-------|------------|
| | | | 13,78 | 186°25'48" |
| 527 | 439248,15 | 1425749,44 | | |
| | | | 10,87 | 186°25'48" |
| 528 | 439237,35 | 1425748,22 | | |
| | | | 73,68 | 182°51'18" |
| 529 | 439163,76 | 1425744,55 | | |
| | | | 49,23 | 176°15'42" |
| 530 | 439114,63 | 1425747,76 | | |
| | | | 16,21 | 173°48'48" |
| 531 | 439098,52 | 1425749,51 | | |
| | | | 2,72 | 85°16'54" |
| 532 | 439098,74 | 1425752,21 | | |
| | | | 10 | 174°55'33" |
| 533 | 439088,78 | 1425753,1 | | |
| | | | 2,52 | 263°49'27" |
| 534 | 439088,51 | 1425750,59 | | |
| | | | 41,89 | 173°48'48" |
| 535 | 439046,86 | 1425755,11 | | |
| | | | 6,09 | 93°2'43" |
| 536 | 439046,54 | 1425761,19 | | |
| | | | 2,71 | 94°39'9" |
| 537 | 439046,32 | 1425763,89 | | |
| | | | 4,12 | 97°18'19" |
| 538 | 439045,79 | 1425767,98 | | |
| | | | 5,67 | 101°11'43" |
| 539 | 439044,69 | 1425773,54 | | |
| | | | 3,75 | 103°56'48" |
| 540 | 439043,79 | 1425777,17 | | |
| | | | 8,19 | 111°37'4" |
| 541 | 439040,77 | 1425784,79 | | |
| | | | 7,97 | 118°9'28" |
| 542 | 439037,01 | 1425791,81 | | |
| | | | 7,94 | 124°31'24" |
| 543 | 439032,51 | 1425798,36 | | |
| | | | 8,2 | 130°29'42" |
| 544 | 439027,18 | 1425804,6 | | |
| | | | 6,11 | 134°32'3" |
| 545 | 439022,9 | 1425808,95 | | |
| | | | 8,53 | 140°3'15" |
| 546 | 439016,36 | 1425814,42 | | |
| | | | 5,46 | 142°37'4" |
| 547 | 439012,02 | 1425817,74 | | |
| | | | 10,99 | 145°0'44" |
| 548 | 439003,02 | 1425824,04 | | |

| 1 | 2 | 3 | 4 | 5 |
|-----|-----------|------------|-------|------------|
| | | | 8,3 | 146°15'36" |
| 549 | 438996,12 | 1425828,65 | | |
| | | | 9,79 | 145°28'36" |
| 550 | 438988,05 | 1425834,2 | | |
| | | | 7,55 | 142°37'50" |
| 551 | 438982,05 | 1425838,79 | | |
| | | | 6,83 | 138°4'58" |
| 552 | 438976,96 | 1425843,35 | | |
| | | | 7,46 | 132°14'35" |
| 553 | 438971,95 | 1425848,87 | | |
| | | | 7,16 | 122°43'48" |
| 554 | 438968,08 | 1425854,89 | | |
| | | | 7,97 | 114°16'14" |
| 555 | 438964,8 | 1425862,16 | | |
| | | | 9,89 | 107°31'59" |
| 556 | 438961,82 | 1425871,59 | | |
| | | | 10,93 | 102°48'33" |
| 557 | 438959,4 | 1425882,24 | | |
| | | | 15,94 | 103°0'12" |
| 558 | 438955,82 | 1425897,77 | | |
| | | | 16,47 | 102°10'30" |
| 559 | 438952,34 | 1425913,87 | | |
| | | | 7,48 | 101°49'6" |
| 560 | 438950,81 | 1425921,19 | | |
| | | | 71,23 | 102°52'18" |
| 561 | 438934,94 | 1425990,63 | | |
| | | | 37,87 | 102°13'7" |
| 562 | 438926,93 | 1426027,65 | | |
| | | | 36,33 | 101°46'28" |
| 563 | 438919,51 | 1426063,21 | | |
| | | | 11,78 | 100°16'17" |
| 564 | 438917,41 | 1426074,8 | | |
| | | | 14,86 | 94°5'54" |
| 565 | 438916,35 | 1426089,62 | | |
| | | | 10,03 | 88°0'38" |
| 566 | 438916,7 | 1426099,65 | | |
| | | | 10,15 | 82°17'46" |
| 567 | 438918,06 | 1426109,7 | | |
| | | | 8,71 | 75°43'58" |
| 568 | 438920,21 | 1426118,15 | | |
| | | | 8,76 | 70°36'58" |
| 569 | 438923,11 | 1426126,41 | | |
| | | | 8,81 | 66°31'26" |
| 570 | 438926,62 | 1426134,49 | | |

| 1 | 2 | 3 | 4 | 5 |
|-----|-----------|------------|-------|------------|
| | | | 8,9 | 63°34'53" |
| 571 | 438930,58 | 1426142,46 | | |
| | | | 8,95 | 62°40'51" |
| 572 | 438934,69 | 1426150,41 | | |
| | | | 19,45 | 62°5'58" |
| 573 | 438943,79 | 1426167,6 | | |
| | | | 21,52 | 60°52'28" |
| 574 | 438954,27 | 1426186,4 | | |
| | | | 10,11 | 62°46'1" |
| 575 | 438958,89 | 1426195,39 | | |
| | | | 9,26 | 65°17'23" |
| 576 | 438962,77 | 1426203,81 | | |
| | | | 12,33 | 72°18'25" |
| 577 | 438966,51 | 1426215,56 | | |
| | | | 6,29 | 77°18'12" |
| 578 | 438967,9 | 1426221,69 | | |
| | | | 6,29 | 83°26'7" |
| 579 | 438968,62 | 1426227,95 | | |
| | | | 6,73 | 88°35'3" |
| 580 | 438968,78 | 1426234,67 | | |
| | | | 6,05 | 93°56'6" |
| 581 | 438968,37 | 1426240,71 | | |
| | | | 2,77 | 8°35'11" |
| 582 | 438971,1 | 1426241,13 | | |
| | | | 10 | 98°35'11" |
| 583 | 438969,61 | 1426251,02 | | |
| | | | 2,14 | 188°35'11" |
| 584 | 438967,5 | 1426250,7 | | |
| | | | 7,99 | 107°43'12" |
| 585 | 438965,06 | 1426258,31 | | |
| | | | 3,37 | 83°43'19" |
| 586 | 438965,43 | 1426261,66 | | |
| | | | 3,1 | 56°29'37" |
| 587 | 438967,15 | 1426264,24 | | |
| | | | 14,18 | 60°29'22" |
| 588 | 438974,13 | 1426276,58 | | |
| | | | 28,28 | 64°13'55" |
| 589 | 438986,42 | 1426302,05 | | |
| | | | 10,96 | 62°24'7" |
| 590 | 438991,5 | 1426311,76 | | |
| | | | 19,35 | 151°20'29" |
| 591 | 438974,52 | 1426321,04 | | |
| | | | 6,8 | 151°17'0" |
| 592 | 438968,56 | 1426324,3 | | |

| 1 | 2 | 3 | 4 | 5 |
|-----|-----------|------------|-------|------------|
| | | | 188,2 | 241°17'28" |
| 593 | 438878,15 | 1426159,24 | | |
| | | | 55,69 | 99°25'59" |
| 594 | 438869,03 | 1426214,18 | | |
| | | | 34,44 | 97°53'28" |
| 595 | 438864,3 | 1426248,29 | | |
| | | | 38,32 | 97°2'32" |
| 596 | 438859,6 | 1426286,32 | | |
| | | | 34,24 | 96°29'51" |
| 597 | 438855,73 | 1426320,34 | | |
| | | | 32,34 | 95°39'36" |
| 598 | 438852,54 | 1426352,53 | | |
| | | | 31,98 | 95°39'0" |
| 599 | 438849,39 | 1426384,35 | | |
| | | | 23,42 | 94°25'16" |
| 600 | 438847,58 | 1426407,7 | | |
| | | | 20,4 | 79°14'16" |
| 601 | 438851,39 | 1426427,75 | | |
| | | | 53,63 | 90°56'28" |
| 602 | 438850,51 | 1426481,37 | | |
| | | | 41,16 | 92°30'10" |
| 603 | 438848,71 | 1426522,5 | | |
| | | | 63,38 | 93°35'54" |
| 604 | 438844,74 | 1426585,75 | | |
| | | | 56,64 | 93°54'13" |
| 605 | 438840,88 | 1426642,27 | | |
| | | | 62,15 | 93°37'25" |
| 606 | 438836,95 | 1426704,29 | | |
| | | | 55,5 | 92°56'16" |
| 607 | 438834,11 | 1426759,72 | | |
| | | | 62,28 | 92°14'31" |
| 608 | 438831,67 | 1426821,95 | | |
| | | | 53,99 | 182°15'11" |
| 609 | 438777,72 | 1426819,83 | | |
| | | | 97,34 | 272°26'34" |
| 610 | 438781,87 | 1426722,58 | | |
| | | | 51,49 | 273°18'53" |
| 611 | 438784,84 | 1426671,17 | | |
| | | | 61,73 | 273°50'42" |
| 612 | 438788,98 | 1426609,58 | | |
| | | | 47,18 | 273°52'56" |
| 613 | 438792,18 | 1426562,51 | | |
| | | | 51,9 | 273°23'51" |
| 614 | 438795,25 | 1426510,7 | | |

| 1 | 2 | 3 | 4 | 5 |
|-----|-----------|------------|-------|------------|
| | | | 60,14 | 271°52'20" |
| 615 | 438797,22 | 1426450,6 | | |
| | | | 51,54 | 269°56'7" |
| 616 | 438797,16 | 1426399,06 | | |
| | | | 45,66 | 268°14'25" |
| 617 | 438795,76 | 1426353,41 | | |
| | | | 46,16 | 266°38'21" |
| 618 | 438793,05 | 1426307,34 | | |
| | | | 32,94 | 265°15'36" |
| 619 | 438790,33 | 1426274,51 | | |
| | | | 38,33 | 264°1'1" |
| 620 | 438786,33 | 1426236,38 | | |
| | | | 52,46 | 262°26'2" |
| 621 | 438779,43 | 1426184,38 | | |
| | | | 37,85 | 260°51'33" |
| 622 | 438773,41 | 1426147,01 | | |
| | | | 35,92 | 259°34'23" |
| 623 | 438766,91 | 1426111,68 | | |
| | | | 43,51 | 258°11'17" |
| 624 | 438758,01 | 1426069,1 | | |
| | | | 46,45 | 260°26'55" |
| 625 | 438750,3 | 1426023,29 | | |
| | | | 74,72 | 251°22'8" |
| 626 | 438726,43 | 1425952,49 | | |
| | | | 24,39 | 252°22'38" |
| 627 | 438719,05 | 1425929,25 | | |
| | | | 17,67 | 244°13'20" |
| 628 | 438711,36 | 1425913,34 | | |
| | | | 43,78 | 238°4'59" |
| 629 | 438688,22 | 1425876,18 | | |
| | | | 39,12 | 232°0'59" |
| 630 | 438664,14 | 1425845,35 | | |
| | | | 24,32 | 225°29'10" |
| 631 | 438647,09 | 1425828 | | |
| | | | 23,84 | 221°14'37" |
| 632 | 438629,17 | 1425812,29 | | |
| | | | 28,77 | 215°59'9" |
| 633 | 438605,89 | 1425795,38 | | |
| | | | 24,21 | 210°5'22" |
| 634 | 438584,94 | 1425783,24 | | |
| | | | 21,37 | 202°42'12" |
| 635 | 438565,22 | 1425774,99 | | |
| | | | 9,49 | 198°7'18" |
| 636 | 438556,2 | 1425772,04 | | |

| 1 | 2 | 3 | 4 | 5 |
|-----|-----------|------------|-------|------------|
| | | | 15,74 | 194°18'44" |
| 637 | 438540,94 | 1425768,15 | | |
| | | | 14,17 | 191°20'34" |
| 638 | 438527,05 | 1425765,36 | | |
| | | | 35,23 | 189°49'54" |
| 639 | 438492,34 | 1425759,35 | | |
| | | | 73,14 | 187°19'57" |
| 640 | 438419,8 | 1425750,01 | | |
| | | | 19,99 | 186°36'23" |
| 641 | 438399,94 | 1425747,71 | | |
| | | | 19,99 | 186°17'6" |
| 642 | 438380,06 | 1425745,52 | | |
| | | | 20,01 | 186°19'32" |
| 643 | 438360,18 | 1425743,32 | | |
| | | | 20,01 | 186°27'30" |
| 644 | 438340,3 | 1425741,07 | | |
| | | | 8,83 | 186°47'40" |
| 645 | 438331,53 | 1425740,02 | | |
| | | | 11,17 | 186°47'40" |
| 646 | 438320,44 | 1425738,7 | | |
| | | | 19,98 | 186°21'39" |
| 647 | 438300,58 | 1425736,49 | | |
| | | | 12,5 | 186°11'16" |
| 648 | 438288,15 | 1425735,14 | | |
| | | | 7,54 | 186°12'16" |
| 649 | 438280,66 | 1425734,32 | | |
| | | | 20,17 | 186°52'12" |
| 650 | 438260,63 | 1425731,91 | | |
| | | | 16,26 | 187°4'47" |
| 651 | 438244,49 | 1425729,91 | | |
| | | | 3,92 | 187°21'58" |
| 652 | 438240,61 | 1425729,41 | | |
| | | | 20,17 | 187°40'51" |
| 653 | 438220,61 | 1425726,71 | | |
| | | | 20,18 | 188°11'7" |
| 654 | 438200,64 | 1425723,84 | | |
| | | | 20,18 | 188°53'57" |
| 655 | 438180,70 | 1425720,71 | | |
| | | | 14,78 | 189°23'22" |
| 656 | 438166,11 | 1425718,30 | | |
| | | | 5,35 | 189°35'55" |
| 657 | 438160,83 | 1425717,41 | | |
| | | | 10,99 | 189°39'19" |
| 658 | 438150,00 | 1425715,57 | | |

| 1 | 2 | 3 | 4 | 5 |
|-----|-----------|------------|-------|------------|
| | | | 13,78 | 189°47'52" |
| 659 | 438136,42 | 1425713,22 | | |
| | | | 12,68 | 189°49'36" |
| 660 | 438123,92 | 1425711,06 | | |
| | | | 43,48 | 189°29'26" |
| 661 | 438081,04 | 1425703,89 | | |
| | | | 44,06 | 189°36'55" |
| 662 | 438037,60 | 1425696,53 | | |
| | | | 35,03 | 189°41'16" |
| 663 | 438003,07 | 1425690,63 | | |
| | | | 40 | 189°50'21" |
| 664 | 437963,67 | 1425683,80 | | |
| | | | 40 | 189°54'25" |
| 665 | 437924,26 | 1425676,92 | | |
| | | | 40 | 189°44'32" |
| 666 | 437884,84 | 1425670,15 | | |
| | | | 29,87 | 189°58'8" |
| 667 | 437855,42 | 1425664,98 | | |
| | | | 39,51 | 188°41'20" |
| 668 | 437816,36 | 1425659,01 | | |
| | | | 17,98 | 186°56'9" |
| 669 | 437798,51 | 1425656,84 | | |
| | | | 21,3 | 185°41'34" |
| 670 | 437777,32 | 1425654,72 | | |
| | | | 29,47 | 183°42'39" |
| 671 | 437747,91 | 1425652,82 | | |
| | | | 29,49 | 182°38'17" |
| 672 | 437718,46 | 1425651,46 | | |
| | | | 5,82 | 182°29'49" |
| 673 | 437712,65 | 1425651,21 | | |
| | | | 4 | 90°0'0" |
| 674 | 437712,65 | 1425655,21 | | |
| | | | 8 | 180°0'0" |
| 675 | 437704,65 | 1425655,21 | | |
| | | | 4 | 270°0'0" |
| 676 | 437704,65 | 1425651,21 | | |
| | | | 55,42 | 180°26'57" |
| 677 | 437649,23 | 1425650,77 | | |
| | | | 19,95 | 179°15'33" |
| 678 | 437629,27 | 1425651,03 | | |
| | | | 19,46 | 157°32'45" |
| 679 | 437611,28 | 1425658,46 | | |
| | | | 95,38 | 179°59'20" |
| 680 | 437515,91 | 1425658,48 | | |

| 1 | 2 | 3 | 4 | 5 |
|-----|-----------|------------|--------|------------|
| | | | 421,86 | 179°9'38" |
| 681 | 437094,09 | 1425664,66 | | |
| | | | 146,23 | 179°51'23" |
| 682 | 436947,86 | 1425665,03 | | |
| | | | 164,96 | 179°53'7" |
| 683 | 436782,90 | 1425665,36 | | |
| | | | 32,01 | 180°13'51" |
| 684 | 436750,89 | 1425665,23 | | |
| | | | 126,53 | 180°47'55" |
| 685 | 436624,37 | 1425663,47 | | |
| | | | 195,18 | 180°33'16" |
| 686 | 436429,20 | 1425661,58 | | |
| | | | 515,77 | 179°51'23" |
| 687 | 435913,43 | 1425662,87 | | |
| | | | 79,96 | 179°5'43" |
| 688 | 435833,48 | 1425664,13 | | |
| | | | 41,18 | 176°38'31" |
| 689 | 435792,37 | 1425666,55 | | |
| | | | 40,59 | 175°31'50" |
| 690 | 435751,90 | 1425669,71 | | |
| | | | 59,66 | 177°8'56" |
| 691 | 435692,31 | 1425672,68 | | |
| | | | 61,62 | 175°46'29" |
| 692 | 435630,86 | 1425677,22 | | |
| | | | 10,86 | 192°45'40" |
| 693 | 435620,27 | 1425674,82 | | |
| | | | 164,75 | 88°39'1" |
| 694 | 435624,15 | 1425839,52 | | |
| | | | 41,93 | 178°26'19" |
| 695 | 435582,23 | 1425840,66 | | |
| | | | 48,45 | 267°56'26" |
| 696 | 435580,49 | 1425792,24 | | |
| | | | 15,25 | 184°56'57" |
| 697 | 435565,30 | 1425790,92 | | |
| | | | 15 | 193°47'32" |
| 698 | 435550,73 | 1425787,35 | | |
| | | | 17,95 | 205°21'38" |
| 699 | 435534,51 | 1425779,66 | | |
| | | | 15,9 | 217°30'8" |
| 700 | 435521,90 | 1425769,98 | | |
| | | | 15,52 | 228°46'11" |
| 701 | 435511,67 | 1425758,31 | | |
| | | | 18,67 | 241°1'58" |
| 702 | 435502,63 | 1425741,98 | | |

| 1 | 2 | 3 | 4 | 5 |
|-----|-----------|------------|--------|------------|
| | | | 20,18 | 254°37'1" |
| 703 | 435497,27 | 1425722,52 | | |
| | | | 26 | 268°8'40" |
| 704 | 435496,43 | 1425696,53 | | |
| | | | 24,71 | 267°47'24" |
| 705 | 435495,48 | 1425671,84 | | |
| | | | 324,01 | 179°35'22" |
| 706 | 435171,48 | 1425674,16 | | |
| | | | 111,07 | 180°0'24" |
| 707 | 435060,40 | 1425674,14 | | |
| | | | 145,91 | 181°58'31" |
| 708 | 434914,58 | 1425669,12 | | |
| | | | 41,87 | 181°47'21" |
| 709 | 434872,73 | 1425667,81 | | |
| | | | 68,17 | 181°11'24" |
| 710 | 434804,58 | 1425666,39 | | |
| | | | 53,47 | 180°31'39" |
| 711 | 434751,11 | 1425665,90 | | |
| | | | 7,67 | 180°11'40" |
| 712 | 434743,44 | 1425665,87 | | |
| | | | 16,05 | 180°3'27" |
| 713 | 434727,39 | 1425665,86 | | |
| | | | 4,08 | 147°30'26" |
| 714 | 434723,95 | 1425668,05 | | |
| | | | 6,25 | 161°54'47" |
| 715 | 434718,01 | 1425669,99 | | |
| | | | 1,46 | 161°41'20" |
| 716 | 434716,62 | 1425670,45 | | |
| | | | 7,85 | 180°39'25" |
| 717 | 434708,77 | 1425670,36 | | |
| | | | 11,5 | 207°19'21" |
| 718 | 434698,55 | 1425665,08 | | |
| | | | 0,84 | 88°56'56" |
| 719 | 434698,57 | 1425665,92 | | |
| | | | 27,4 | 179°51'23" |
| 720 | 434671,17 | 1425665,99 | | |
| | | | 6,87 | 158°39'50" |
| 721 | 434664,77 | 1425668,48 | | |
| | | | 11,17 | 178°26'5" |
| 722 | 434653,61 | 1425668,79 | | |
| | | | 7,04 | 202°57'8" |
| 723 | 434647,12 | 1425666,05 | | |
| | | | 14,35 | 179°51'23" |
| 724 | 434632,77 | 1425666,08 | | |

| 1 | 2 | 3 | 4 | 5 |
|-----|-----------|------------|-------|------------|
| | | | 12,53 | 165°41'9" |
| 725 | 434620,64 | 1425669,18 | | |
| | | | 30,9 | 180°3'32" |
| 726 | 434589,74 | 1425669,15 | | |
| | | | 3,75 | 178°50'24" |
| 727 | 434585,98 | 1425669,22 | | |
| | | | 1,83 | 89°31'11" |
| 728 | 434586,00 | 1425671,05 | | |
| | | | 27,91 | 179°0'53" |
| 729 | 434558,09 | 1425671,53 | | |
| | | | 5,26 | 268°58'56" |
| 730 | 434558,00 | 1425666,27 | | |
| | | | 9,98 | 179°51'23" |
| 731 | 434548,02 | 1425666,29 | | |
| | | | 36,12 | 179°54'3" |
| 732 | 434511,90 | 1425666,36 | | |
| | | | 3,12 | 88°59'39" |
| 733 | 434511,95 | 1425669,48 | | |
| | | | 34,47 | 179°45'2" |
| 734 | 434477,48 | 1425669,63 | | |
| | | | 3,16 | 268°53'8" |
| 735 | 434477,42 | 1425666,47 | | |
| | | | 9 | 178°54'38" |
| 736 | 434468,42 | 1425666,64 | | |
| | | | 2,79 | 88°54'38" |
| 737 | 434468,47 | 1425669,43 | | |
| | | | 34,19 | 180°11'57" |
| 738 | 434434,28 | 1425669,31 | | |
| | | | 0,6 | 127°11'35" |
| 739 | 434433,92 | 1425669,79 | | |
| | | | 34,48 | 178°26'17" |
| 740 | 434399,45 | 1425670,73 | | |
| | | | 4,06 | 268°58'14" |
| 741 | 434399,38 | 1425666,67 | | |
| | | | 9 | 179°51'23" |
| 742 | 434390,37 | 1425666,69 | | |
| | | | 34,44 | 179°55'23" |
| 743 | 434355,94 | 1425666,73 | | |
| | | | 42,02 | 179°48'38" |
| 744 | 434313,91 | 1425666,87 | | |
| | | | 33,02 | 179°56'58" |
| 745 | 434280,90 | 1425666,90 | | |
| | | | 4,41 | 268°54'7" |
| 746 | 434280,81 | 1425662,49 | | |

| 1 | 2 | 3 | 4 | 5 |
|-----|-----------|------------|--------|------------|
| | | | 29,85 | 179°58'53" |
| 747 | 434250,97 | 1425662,50 | | |
| | | | 6,74 | 187°41'56" |
| 748 | 434244,28 | 1425661,60 | | |
| | | | 5,27 | 88°8'48" |
| 749 | 434244,45 | 1425666,87 | | |
| | | | 9,06 | 180°6'50" |
| 750 | 434235,40 | 1425666,85 | | |
| | | | 2,5 | 88°47'28" |
| 751 | 434235,45 | 1425669,35 | | |
| | | | 41,36 | 178°11'6" |
| 752 | 434194,11 | 1425670,66 | | |
| | | | 31,57 | 174°57'59" |
| 753 | 434162,66 | 1425673,43 | | |
| | | | 4,49 | 268°30'35" |
| 754 | 434162,54 | 1425668,94 | | |
| | | | 42,87 | 183°7'7" |
| 755 | 434119,74 | 1425666,61 | | |
| | | | 5,66 | 183°57'13" |
| 756 | 434114,10 | 1425666,22 | | |
| | | | 52,89 | 180°22'57" |
| 757 | 434061,21 | 1425665,87 | | |
| | | | 175,47 | 180°55'35" |
| 758 | 433885,76 | 1425663,03 | | |
| | | | 162,85 | 180°31'54" |
| 759 | 433722,91 | 1425661,52 | | |
| | | | 151,51 | 177°41'47" |
| 760 | 433571,52 | 1425667,61 | | |
| | | | 122,43 | 174°49'48" |
| 761 | 433449,60 | 1425678,64 | | |
| | | | 82,93 | 173°5'26" |
| 762 | 433367,26 | 1425688,62 | | |
| | | | 218,59 | 170°11'33" |
| 763 | 433151,87 | 1425725,85 | | |
| | | | 122,49 | 167°8'51" |
| 764 | 433032,45 | 1425753,10 | | |
| | | | 122,98 | 164°33'19" |
| 765 | 432913,91 | 1425785,85 | | |
| | | | 95,86 | 162°27'9" |
| 766 | 432822,52 | 1425814,75 | | |
| | | | 96,14 | 160°18'57" |
| 767 | 432732,00 | 1425847,13 | | |
| | | | 48,21 | 83°45'48" |
| 768 | 432737,24 | 1425895,06 | | |

| 1 | 2 | 3 | 4 | 5 |
|--------------------------|-----------|------------|--------|------------|
| | | | 70,6 | 84°3'38" |
| 769 | 432744,54 | 1425965,28 | | |
| | | | 142,18 | 84°15'45" |
| 770 | 432758,76 | 1426106,75 | | |
| | | | 43,26 | 84°8'18" |
| 771 | 432763,17 | 1426149,78 | | |
| | | | 220,73 | 84°0'51" |
| 772 | 432786,19 | 1426369,30 | | |
| | | | 35,02 | 174°0'51" |
| 773 | 432751,36 | 1426372,96 | | |
| | | | 37,47 | 264°11'40" |
| 774 | 432747,57 | 1426335,68 | | |
| | | | 47,3 | 263°55'58" |
| 775 | 432742,57 | 1426288,64 | | |
| | | | 39,51 | 264°11'12" |
| 776 | 432738,57 | 1426249,34 | | |
| | | | 7,89 | 251°52'36" |
| 777 | 432736,11 | 1426241,83 | | |
| | | | 12,45 | 174°10'23" |
| 778 | 432723,72 | 1426243,10 | | |
| | | | 46,26 | 174°4'48" |
| 779 | 432677,71 | 1426247,87 | | |
| | | | 10,7 | 264°2'27" |
| 780 | 432676,60 | 1426237,22 | | |
| | | | 8,42 | 196°18'3" |
| 781 | 432668,52 | 1426234,86 | | |
| | | | 24,68 | 214°37'28" |
| 782 | 432648,21 | 1426220,84 | | |
| | | | 24,37 | 232°49'38" |
| 783 | 432633,48 | 1426201,42 | | |
| | | | 21,51 | 248°15'57" |
| 784 | 432625,52 | 1426181,44 | | |
| | | | 169,02 | 257°58'56" |
| 785 | 432590,33 | 1426016,13 | | |
| | | | 41 | 257°20'56" |
| 786 | 432581,35 | 1425976,12 | | |
| | | | 43,37 | 250°0'1" |
| 787 | 432566,51 | 1425935,37 | | |
| | | | 19,95 | 246°51'53" |
| 788 | 432558,68 | 1425917,02 | | |
| Внутренний контур | | | | |
| 789 | 432639,79 | 1425884,31 | | |
| | | | 43,99 | 338°2'15" |
| 790 | 432680,59 | 1425867,86 | | |

| 1 | 2 | 3 | 4 | 5 |
|----------------------------------|-----------|------------|-------|------------|
| | | | 14,93 | 83°11'19" |
| 791 | 432682,36 | 1425882,69 | | |
| | | | 18,8 | 354°19'28" |
| 792 | 432701,07 | 1425880,83 | | |
| | | | 64,32 | 84°6'37" |
| 793 | 432707,67 | 1425944,81 | | |
| | | | 60,35 | 83°58'12" |
| 794 | 432714,01 | 1426004,83 | | |
| | | | 48,81 | 85°12'19" |
| 795 | 432718,09 | 1426053,47 | | |
| | | | 47,5 | 84°27'18" |
| 796 | 432722,68 | 1426100,75 | | |
| | | | 47,39 | 83°54'25" |
| 797 | 432727,71 | 1426147,87 | | |
| | | | 47,12 | 83°39'6" |
| 798 | 432732,92 | 1426194,70 | | |
| | | | 60,43 | 173°51'54" |
| 799 | 432672,83 | 1426201,16 | | |
| | | | 47,44 | 264°2'56" |
| 800 | 432667,92 | 1426153,97 | | |
| | | | 47,4 | 264°2'51" |
| 801 | 432663,00 | 1426106,83 | | |
| | | | 47,7 | 264°2'37" |
| 802 | 432658,05 | 1426059,39 | | |
| | | | 48,74 | 264°2'44" |
| 803 | 432652,99 | 1426010,91 | | |
| | | | 39,16 | 264°2'37" |
| 804 | 432648,93 | 1425971,96 | | |
| Площадь – 1 038 553,00 кв. метра | | | | |

3. Планировочные решения и характеристика линейного объекта.

Проект планировки территории для размещения линейного объекта «Реконструкция автомобильной дороги общего пользования регионального значения г. Ростов-на-Дону – сл. Родионово –Несветайская – г. Новошахтинск на участке км 0 + 000 – км 8 + 600 в Мясниковском районе» подготовлен для территории, расположенной в Краснокрымском сельском поселении Мясниковского района Ростовской области.

Начало автомобильной дороги ПК 0 + 00 принято на км 0 + 000 автомобильной дороги общего пользования регионального значения г. Ростов-на-Дону – сл. Родионово-Несветайская – г. Новошахтинск.

Конец автомобильной дороги ПК 89 + 000 соответствует км 8 + 600 автомобильной дороги общего пользования регионального значения г. Ростов-на-Дону – сл. Родионово-Несветайская – г. Новошахтинск.

Параметры участка реконструкции автомобильной дороги общего пользования регионального значения г. Ростов-на-Дону – сл. Родионово – Несветайская – г. Новошахтинск на участке км 0 + 000 – км 8 + 600 в Мясниковском районе» приведены в таблице № 2.

Таблица № 2

| Показатели | Единица измерения | Проектное предложение |
|------------------------------|-------------------|-----------------------|
| 1 | 2 | 3 |
| Вид работ | | Реконструкция |
| Техническая категория дороги | | I-Б |
| Основная расчетная скорость | километров в час | 120 |
| Число полос движения | штук | 4 |
| Ширина проезжей части | метров | 3,75 |
| Тип дорожной одежды | | капитальный |
| Вид покрытия | | асфальтобетон |
| Расчетные нагрузки: | | |
| искусственные сооружения | – | АК-14; НК-14 |
| автомобильная дорога | – | АК-11,5; НК-14 |

В проекте планировки территории, на участке зоны планируемого размещения линейного объекта «Реконструкция автомобильной дороги общего пользования регионального значения г. Ростов-на-Дону – сл. Родионово – Несветайская – г. Новошахтинск на участке км 0 + 000 – км 8 + 600 в Мясниковском районе» установлены красные линии.

Красные линии установлены по границе зоны планируемого размещения линейного объекта.

Каталог координат поворотных точек красных линий приведен в таблице № 3.

Таблица № 3

| № точки | X | Y | Длина (метров) | Дирекционный угол |
|-------------------|-----------|------------|----------------|-------------------|
| 1 | 2 | 3 | 4 | 5 |
| Красная линия № 1 | | | | |
| 1 | 430321,33 | 1426890,51 | | |
| | | | 45,76 | 335°16'24" |
| 2 | 430362,9 | 1426871,37 | | |
| | | | 6,52 | 272°10'31" |
| 3 | 430363,15 | 1426864,85 | | |
| | | | 23,65 | 256°4'38" |

| 1 | 2 | 3 | 4 | 5 |
|-------------------|-----------|------------|--------|------------|
| 4 | 430357,45 | 1426841,89 | | |
| Красная линия № 2 | | | | |
| 1 | 430345,38 | 1426942,18 | | |
| | | | 70,85 | 335°12'39" |
| 2 | 430409,71 | 1426912,48 | | |
| | | | 28,64 | 334°35'32" |
| 3 | 430435,57 | 1426900,19 | | |
| | | | 13,91 | 333°45'5" |
| 4 | 430448,05 | 1426894,04 | | |
| | | | 8,06 | 255°55'3" |
| 5 | 430446,09 | 1426886,22 | | |
| | | | 68,31 | 340°22'41" |
| 6 | 430510,43 | 1426863,28 | | |
| | | | 8,73 | 254°12'19" |
| 7 | 430508,05 | 1426854,88 | | |
| | | | 25,3 | 335°12'27" |
| 8 | 430531,02 | 1426844,27 | | |
| | | | 5,26 | 65°2'11" |
| 9 | 430533,24 | 1426849,04 | | |
| | | | 2,16 | 334°44'4" |
| 10 | 430535,19 | 1426848,12 | | |
| | | | 38,92 | 334°6'0" |
| 11 | 430570,2 | 1426831,12 | | |
| | | | 2,77 | 246°7'18" |
| 12 | 430569,08 | 1426828,59 | | |
| | | | 13,09 | 336°1'11" |
| 13 | 430581,04 | 1426823,27 | | |
| | | | 2,36 | 334°5'14" |
| 14 | 430583,16 | 1426822,24 | | |
| | | | 10,05 | 334°5'52" |
| 15 | 430592,2 | 1426817,85 | | |
| | | | 39,91 | 334°5'23" |
| 16 | 430628,1 | 1426800,41 | | |
| | | | 17,88 | 52°46'17" |
| 17 | 430638,92 | 1426814,65 | | |
| | | | 0,27 | 304°43'54" |
| 18 | 430639,07 | 1426814,43 | | |
| | | | 10,29 | 240°32'2" |
| 19 | 430634,02 | 1426805,47 | | |
| | | | 116,88 | 335°16'59" |
| 20 | 430740,19 | 1426756,6 | | |
| | | | 37,1 | 325°12'23" |
| 21 | 430770,66 | 1426735,43 | | |
| | | | 70,95 | 334°52'19" |

| 1 | 2 | 3 | 4 | 5 |
|-------------------|-----------|------------|--------|------------|
| 22 | 430834,89 | 1426705,3 | | |
| | | | 41,03 | 335°57'15" |
| 23 | 430872,36 | 1426688,59 | | |
| | | | 118,72 | 335°57'15" |
| 24 | 430980,77 | 1426640,21 | | |
| | | | 5,92 | 63°39'16" |
| 25 | 430983,4 | 1426645,52 | | |
| | | | 50 | 333°42'24" |
| 26 | 431028,23 | 1426623,37 | | |
| | | | 3,96 | 242°32'49" |
| 27 | 431026,4 | 1426619,85 | | |
| | | | 30,11 | 335°57'15" |
| 28 | 431053,9 | 1426607,58 | | |
| | | | 3,31 | 243°42'38" |
| 29 | 431052,43 | 1426604,62 | | |
| | | | 115,92 | 335°51'52" |
| 30 | 431158,22 | 1426557,22 | | |
| | | | 19,88 | 340°9'41" |
| 31 | 431176,92 | 1426550,47 | | |
| | | | 85,09 | 336°45'50" |
| 32 | 431255,1 | 1426516,9 | | |
| | | | 11 | 359°37'48" |
| 33 | 431266,1 | 1426516,83 | | |
| | | | 23,17 | 338°45'43" |
| 34 | 431287,7 | 1426508,44 | | |
| | | | 1,86 | 47°22'1" |
| 35 | 431288,96 | 1426509,81 | | |
| | | | 16,66 | 59°3'33" |
| 36 | 431297,53 | 1426524,1 | | |
| | | | 10,39 | 57°24'0" |
| 37 | 431303,12 | 1426532,85 | | |
| | | | 20,78 | 53°50'11" |
| 38 | 431315,39 | 1426549,63 | | |
| | | | 3,16 | 68°13'28" |
| 39 | 431316,56 | 1426552,57 | | |
| | | | 2,25 | 56°13'52" |
| 40 | 431317,81 | 1426554,43 | | |
| Красная линия № 3 | | | | |
| 1 | 430375,61 | 1426836,88 | | |
| | | | 13,87 | 71°19'51" |
| 2 | 430380,05 | 1426850,02 | | |
| | | | 12,55 | 49°25'26" |
| 3 | 430388,22 | 1426859,56 | | |
| | | | 11,49 | 13°42'57" |

| 1 | 2 | 3 | 4 | 5 |
|-------------------|-----------|------------|--------|------------|
| 4 | 430399,38 | 1426862,28 | | |
| | | | 8,76 | 348°20'3" |
| 5 | 430407,95 | 1426860,51 | | |
| | | | 29,09 | 335°2'13" |
| 6 | 430434,32 | 1426848,23 | | |
| | | | 7,72 | 326°43'9" |
| 7 | 430440,78 | 1426844 | | |
| | | | 7,57 | 342°8'47" |
| 8 | 430447,98 | 1426841,68 | | |
| | | | 64,2 | 334°21'19" |
| 9 | 430505,85 | 1426813,89 | | |
| | | | 54,17 | 334°2'31" |
| 10 | 430554,55 | 1426790,18 | | |
| | | | 6,11 | 333°27'22" |
| 11 | 430560,02 | 1426787,45 | | |
| | | | 9,72 | 249°17'50" |
| 12 | 430556,59 | 1426778,36 | | |
| | | | 49,55 | 335°16'59" |
| 13 | 430601,6 | 1426757,65 | | |
| | | | 223,58 | 335°16'59" |
| 14 | 430804,7 | 1426664,16 | | |
| | | | 28,08 | 335°16'59" |
| 15 | 430830,2 | 1426652,42 | | |
| | | | 10,18 | 290°6'8" |
| 16 | 430833,7 | 1426642,85 | | |
| | | | 12,43 | 270°20'54" |
| 17 | 430833,78 | 1426630,42 | | |
| | | | 10,38 | 346°29'53" |
| 18 | 430843,87 | 1426628 | | |
| | | | 6,62 | 78°45'11" |
| 19 | 430845,16 | 1426634,49 | | |
| | | | 3,49 | 65°57'15" |
| 20 | 430846,58 | 1426637,67 | | |
| | | | 200,92 | 335°57'19" |
| 21 | 431030,06 | 1426555,81 | | |
| | | | 115,84 | 334°13'42" |
| 22 | 431134,38 | 1426505,44 | | |
| | | | 50,85 | 336°39'32" |
| 23 | 431181,07 | 1426485,29 | | |
| Красная линия № 4 | | | | |
| 1 | 431190,3 | 1426481,31 | | |
| | | | 4,37 | 336°39'32" |
| 2 | 431194,31 | 1426479,58 | | |
| | | | 33,88 | 338°0'3" |

| 1 | 2 | 3 | 4 | 5 |
|----|-----------|------------|--------|------------|
| 3 | 431225,72 | 1426466,89 | | |
| | | | 29,74 | 348°12'17" |
| 4 | 431254,83 | 1426460,81 | | |
| | | | 33,98 | 335°45'40" |
| 5 | 431285,81 | 1426446,86 | | |
| | | | 6,37 | 248°54'43" |
| 6 | 431283,52 | 1426440,92 | | |
| | | | 6,06 | 336°3'24" |
| 7 | 431289,06 | 1426438,46 | | |
| | | | 7,03 | 91°37'47" |
| 8 | 431288,86 | 1426445,49 | | |
| | | | 8,01 | 338°41'25" |
| 9 | 431296,32 | 1426442,58 | | |
| | | | 85,06 | 334°45'10" |
| 10 | 431373,26 | 1426406,3 | | |
| | | | 151,63 | 245°49'24" |
| 11 | 431311,16 | 1426267,97 | | |
| | | | 107,16 | 239°31'45" |
| 12 | 431256,81 | 1426175,61 | | |
| | | | 48,77 | 238°56'3" |
| 13 | 431231,65 | 1426133,83 | | |
| | | | 27,26 | 222°38'42" |
| 14 | 431211,6 | 1426115,37 | | |
| | | | 11,3 | 177°5'41" |
| 15 | 431200,31 | 1426115,94 | | |
| | | | 10,58 | 265°25'23" |
| 16 | 431199,47 | 1426105,39 | | |
| | | | 76,38 | 212°31'13" |
| 17 | 431135,07 | 1426064,33 | | |
| | | | 40,58 | 203°45'0" |
| 18 | 431097,93 | 1426047,99 | | |
| | | | 37,36 | 197°54'38" |
| 19 | 431062,38 | 1426036,5 | | |
| | | | 31,95 | 192°43'5" |
| 20 | 431031,22 | 1426029,47 | | |
| | | | 62,55 | 189°15'8" |
| 21 | 430969,48 | 1426019,41 | | |
| | | | 423,49 | 176°1'58" |
| 22 | 430547 | 1426048,71 | | |
| | | | 10,58 | 120°30'25" |
| 23 | 430541,63 | 1426057,83 | | |
| | | | 22,04 | 93°20'32" |
| 24 | 430540,35 | 1426079,83 | | |
| | | | 14,8 | 176°23'10" |

| 1 | 2 | 3 | 4 | 5 |
|-------------------|-----------|------------|--------|------------|
| 25 | 430525,58 | 1426080,76 | | |
| | | | 7,08 | 176°13'14" |
| 26 | 430518,52 | 1426081,23 | | |
| | | | 21,78 | 258°50'23" |
| 27 | 430514,3 | 1426059,86 | | |
| | | | 10,99 | 229°42'46" |
| 28 | 430507,19 | 1426051,47 | | |
| | | | 203,59 | 176°1'30" |
| 29 | 430304,09 | 1426065,59 | | |
| | | | 43,58 | 176°1'0" |
| 30 | 430260,61 | 1426068,61 | | |
| | | | 51,72 | 176°1'0" |
| 31 | 430209,02 | 1426072,21 | | |
| | | | 13,45 | 176°1'0" |
| 32 | 430195,6 | 1426073,14 | | |
| Красная линия № 5 | | | | |
| 1 | 431330,7 | 1426545,65 | | |
| | | | 8,8 | 247°53'40" |
| 2 | 431327,38 | 1426537,5 | | |
| | | | 19,58 | 247°54'37" |
| 3 | 431320,02 | 1426519,35 | | |
| | | | 18,05 | 241°49'39" |
| 4 | 431311,5 | 1426503,43 | | |
| | | | 3,36 | 304°19'8" |
| 5 | 431313,39 | 1426500,66 | | |
| | | | 10,04 | 326°41'48" |
| 6 | 431321,78 | 1426495,15 | | |
| | | | 19,1 | 359°38'4" |
| 7 | 431340,88 | 1426495,02 | | |
| | | | 13,35 | 4°32'28" |
| 8 | 431354,2 | 1426496,08 | | |
| | | | 7,27 | 48°25'31" |
| 9 | 431359,02 | 1426501,52 | | |
| | | | 4,74 | 335°26'3" |
| 10 | 431363,33 | 1426499,55 | | |
| | | | 3,49 | 335°24'10" |
| 11 | 431366,5 | 1426498,1 | | |
| | | | 25,84 | 18°1'42" |
| 12 | 431391,08 | 1426506,1 | | |
| | | | 23,88 | 28°58'41" |
| 13 | 431411,97 | 1426517,67 | | |
| | | | 9,18 | 53°16'48" |
| 14 | 431417,46 | 1426525,03 | | |
| | | | 5,26 | 335°7'56" |

| 1 | 2 | 3 | 4 | 5 |
|----|-----------|------------|-------|------------|
| 15 | 431422,23 | 1426522,82 | | |
| | | | 29,87 | 26°58'8" |
| 16 | 431448,85 | 1426536,37 | | |
| | | | 14,7 | 19°30'32" |
| 17 | 431462,71 | 1426541,28 | | |
| | | | 8,15 | 78°52'33" |
| 18 | 431464,28 | 1426549,27 | | |
| | | | 17,6 | 348°51'45" |
| 19 | 431481,55 | 1426545,87 | | |
| | | | 1,17 | 348°51'45" |
| 20 | 431482,69 | 1426545,64 | | |
| | | | 14,86 | 5°56'11" |
| 21 | 431497,47 | 1426547,18 | | |
| | | | 13,77 | 352°8'37" |
| 22 | 431511,12 | 1426545,3 | | |
| | | | 19,37 | 340°28'52" |
| 23 | 431529,38 | 1426538,83 | | |
| | | | 17,87 | 329°28'4" |
| 24 | 431544,77 | 1426529,75 | | |
| | | | 27,59 | 315°56'9" |
| 25 | 431564,59 | 1426510,56 | | |
| | | | 30,22 | 297°34'26" |
| 26 | 431578,58 | 1426483,78 | | |
| | | | 30,33 | 271°55'50" |
| 27 | 431579,6 | 1426453,47 | | |
| | | | 24,95 | 282°18'57" |
| 28 | 431584,92 | 1426429,1 | | |
| | | | 18,2 | 287°9'40" |
| 29 | 431590,29 | 1426411,71 | | |
| | | | 20,52 | 290°32'23" |
| 30 | 431597,49 | 1426392,49 | | |
| | | | 17,16 | 335°21'13" |
| 31 | 431613,09 | 1426385,33 | | |
| | | | 13,95 | 251°32'58" |
| 32 | 431608,67 | 1426372,1 | | |
| | | | 30,13 | 310°34'12" |
| 33 | 431628,27 | 1426349,21 | | |
| | | | 13,44 | 325°42'51" |
| 34 | 431639,38 | 1426341,64 | | |
| | | | 1,3 | 246°4'54" |
| 35 | 431638,85 | 1426340,45 | | |
| | | | 7,13 | 336°4'51" |
| 36 | 431645,37 | 1426337,56 | | |
| | | | 9,54 | 336°48'13" |

| 1 | 2 | 3 | 4 | 5 |
|-------------------|-----------|------------|-------|------------|
| 37 | 431654,14 | 1426333,8 | | |
| | | | 59,86 | 335°21'26" |
| 38 | 431708,55 | 1426308,84 | | |
| | | | 29,79 | 66°10'4" |
| 39 | 431720,59 | 1426336,09 | | |
| | | | 0,31 | 0°16'31" |
| 40 | 431720,9 | 1426336,09 | | |
| | | | 28,12 | 247°58'4" |
| 41 | 431710,35 | 1426310,02 | | |
| | | | 69,89 | 335°21'36" |
| 42 | 431773,88 | 1426280,88 | | |
| | | | 10 | 335°21'25" |
| 43 | 431782,97 | 1426276,71 | | |
| | | | 32,69 | 338°17'35" |
| 44 | 431813,34 | 1426264,62 | | |
| | | | 4,65 | 69°23'27" |
| 45 | 431814,98 | 1426268,97 | | |
| | | | 17,83 | 335°10'20" |
| 46 | 431831,16 | 1426261,48 | | |
| | | | 54,23 | 335°10'20" |
| 47 | 431880,38 | 1426238,71 | | |
| | | | 11,7 | 250°53'50" |
| 48 | 431876,55 | 1426227,65 | | |
| | | | 64,88 | 335°34'28" |
| 49 | 431935,62 | 1426200,83 | | |
| | | | 32,42 | 335°34'28" |
| 50 | 431965,14 | 1426187,42 | | |
| | | | 15,49 | 351°36'55" |
| 51 | 431980,47 | 1426185,16 | | |
| | | | 12,95 | 27°27'7" |
| 52 | 431991,96 | 1426191,13 | | |
| | | | 14,19 | 61°6'30" |
| 53 | 431998,81 | 1426203,55 | | |
| | | | 9,38 | 74°38'58" |
| 54 | 432001,3 | 1426212,6 | | |
| Красная линия № 6 | | | | |
| 1 | 430181,58 | 1426076,73 | | |
| | | | 123,9 | 254°36'6" |
| 2 | 430148,68 | 1425957,27 | | |
| | | | 53,77 | 256°47'32" |
| 3 | 430136,4 | 1425904,92 | | |
| Красная линия № 7 | | | | |
| 1 | 430155,28 | 1425900,5 | | |
| | | | 15,63 | 346°48'36" |

| 1 | 2 | 3 | 4 | 5 |
|----|-----------|------------|--------|------------|
| 2 | 430170,49 | 1425896,93 | | |
| | | | 34,01 | 76°48'36" |
| 3 | 430178,25 | 1425930,05 | | |
| | | | 31,65 | 75°55'59" |
| 4 | 430185,94 | 1425960,75 | | |
| | | | 30,19 | 55°9'6" |
| 5 | 430203,19 | 1425985,52 | | |
| | | | 42,16 | 39°27'22" |
| 6 | 430235,74 | 1426012,31 | | |
| | | | 47,28 | 20°1'31" |
| 7 | 430280,16 | 1426028,5 | | |
| | | | 39,57 | 2°40'27" |
| 8 | 430319,69 | 1426030,35 | | |
| | | | 110,98 | 356°9'47" |
| 9 | 430430,42 | 1426022,92 | | |
| | | | 306,91 | 356°4'26" |
| 10 | 430736,61 | 1426001,91 | | |
| | | | 149,9 | 356°1'29" |
| 11 | 430886,15 | 1425991,51 | | |
| | | | 67,59 | 357°13'43" |
| 12 | 430953,66 | 1425988,25 | | |
| | | | 41,42 | 1°47'0" |
| 13 | 430995,06 | 1425989,53 | | |
| | | | 48,99 | 7°48'55" |
| 14 | 431043,6 | 1425996,2 | | |
| | | | 55,47 | 14°59'15" |
| 15 | 431097,18 | 1426010,54 | | |
| | | | 32,1 | 17°27'13" |
| 16 | 431127,8 | 1426020,17 | | |
| | | | 51,49 | 26°33'12" |
| 17 | 431173,86 | 1426043,19 | | |
| | | | 13,04 | 33°49'14" |
| 18 | 431184,7 | 1426050,44 | | |
| | | | 10,78 | 355°33'27" |
| 19 | 431195,44 | 1426049,61 | | |
| | | | 8,46 | 85°52'34" |
| 20 | 431196,05 | 1426058,05 | | |
| | | | 23,69 | 33°49'14" |
| 21 | 431215,73 | 1426071,24 | | |
| | | | 58,41 | 40°58'6" |
| 22 | 431259,83 | 1426109,53 | | |
| | | | 68,18 | 43°54'22" |
| 23 | 431308,95 | 1426156,81 | | |
| | | | 72,47 | 58°59'16" |

| 1 | 2 | 3 | 4 | 5 |
|-------------------|-----------|------------|-------|------------|
| 24 | 431346,29 | 1426218,92 | | |
| | | | 59,74 | 51°55'49" |
| 25 | 431383,13 | 1426265,95 | | |
| | | | 42,78 | 40°18'16" |
| 26 | 431415,75 | 1426293,62 | | |
| | | | 30,82 | 30°33'18" |
| 27 | 431442,29 | 1426309,28 | | |
| | | | 37,13 | 20°21'9" |
| 28 | 431477,1 | 1426322,2 | | |
| | | | 27,59 | 9°7'49" |
| 29 | 431504,34 | 1426326,58 | | |
| | | | 9,79 | 2°3'53" |
| 30 | 431514,12 | 1426326,93 | | |
| | | | 12,15 | 338°34'41" |
| 31 | 431525,43 | 1426322,49 | | |
| | | | 4,72 | 86°11'42" |
| 32 | 431525,74 | 1426327,2 | | |
| | | | 25,95 | 353°55'23" |
| 33 | 431551,55 | 1426324,45 | | |
| | | | 23,42 | 345°30'29" |
| 34 | 431574,23 | 1426318,59 | | |
| | | | 8,72 | 332°10'45" |
| 35 | 431581,94 | 1426314,52 | | |
| | | | 4,45 | 273°50'27" |
| 36 | 431582,24 | 1426310,08 | | |
| | | | 18,93 | 336°23'21" |
| 37 | 431599,59 | 1426302,5 | | |
| | | | 1,8 | 85°47'13" |
| 38 | 431599,72 | 1426304,29 | | |
| | | | 2,67 | 89°14'33" |
| 39 | 431599,75 | 1426306,96 | | |
| | | | 2,96 | 346°35'1" |
| 40 | 431602,63 | 1426306,28 | | |
| | | | 0,1 | 334°40'46" |
| 41 | 431602,73 | 1426306,23 | | |
| Красная линия № 8 | | | | |
| 1 | 431617,19 | 1426299,39 | | |
| | | | 2,76 | 54°4'23" |
| 2 | 431618,81 | 1426301,63 | | |
| | | | 1,16 | 337°51'7" |
| 3 | 431619,88 | 1426301,19 | | |
| | | | 0,56 | 263°56'35" |
| 4 | 431619,82 | 1426300,63 | | |
| | | | 21,92 | 337°2'39" |

| 1 | 2 | 3 | 4 | 5 |
|-------------------|-----------|------------|-------|------------|
| 5 | 431640,01 | 1426292,08 | | |
| | | | 0,86 | 79°4'31" |
| 6 | 431640,17 | 1426292,93 | | |
| | | | 5,31 | 342°56'25" |
| 7 | 431645,25 | 1426291,37 | | |
| | | | 14,3 | 336°40'27" |
| 8 | 431658,38 | 1426285,71 | | |
| | | | 21,28 | 332°1'33" |
| 9 | 431677,17 | 1426275,73 | | |
| | | | 14,32 | 335°45'41" |
| 10 | 431690,23 | 1426269,85 | | |
| | | | 24,07 | 335°46'1" |
| 11 | 431712,18 | 1426259,97 | | |
| | | | 11,74 | 335°45'0" |
| 12 | 431722,88 | 1426255,15 | | |
| | | | 38,5 | 335°43'7" |
| 13 | 431757,97 | 1426239,32 | | |
| | | | 3,29 | 65°57'5" |
| 14 | 431759,31 | 1426242,32 | | |
| | | | 22,86 | 335°33'29" |
| 15 | 431780,12 | 1426232,86 | | |
| | | | 0,47 | 334°38'39" |
| 16 | 431780,55 | 1426232,66 | | |
| | | | 19,64 | 334°50'4" |
| 17 | 431798,33 | 1426224,31 | | |
| | | | 20,12 | 336°23'23" |
| 18 | 431816,76 | 1426216,25 | | |
| | | | 8,65 | 284°8'16" |
| 19 | 431818,88 | 1426207,86 | | |
| | | | 11,98 | 268°2'44" |
| 20 | 431818,47 | 1426195,89 | | |
| Красная линия № 9 | | | | |
| 1 | 431829,09 | 1426195,44 | | |
| | | | 3,83 | 357°35'44" |
| 2 | 431832,91 | 1426195,28 | | |
| | | | 7,89 | 55°50'26" |
| 3 | 431837,34 | 1426201,81 | | |
| | | | 7,86 | 11°22'28" |
| 4 | 431845,05 | 1426203,36 | | |
| | | | 6,6 | 335°36'9" |
| 5 | 431851,06 | 1426200,64 | | |
| | | | 0,01 | 335°2'0" |
| 6 | 431851,07 | 1426200,63 | | |
| | | | 1,28 | 335°0'42" |

| 1 | 2 | 3 | 4 | 5 |
|----|-----------|------------|-------|------------|
| 7 | 431852,23 | 1426200,09 | | |
| | | | 1,09 | 333°38'18" |
| 8 | 431853,21 | 1426199,6 | | |
| | | | 19,95 | 335°25'47" |
| 9 | 431871,36 | 1426191,31 | | |
| | | | 19,87 | 335°14'38" |
| 10 | 431889,41 | 1426182,99 | | |
| | | | 19,91 | 334°6'14" |
| 11 | 431907,31 | 1426174,29 | | |
| | | | 2,01 | 335°1'25" |
| 12 | 431909,14 | 1426173,44 | | |
| | | | 13,09 | 334°35'57" |
| 13 | 431920,96 | 1426167,83 | | |
| | | | 3,76 | 334°28'40" |
| 14 | 431924,35 | 1426166,21 | | |
| | | | 1,16 | 335°16'8" |
| 15 | 431925,4 | 1426165,73 | | |
| | | | 19,96 | 337°17'3" |
| 16 | 431943,82 | 1426158,02 | | |
| | | | 19,96 | 333°21'31" |
| 17 | 431961,66 | 1426149,06 | | |
| | | | 20,05 | 335°28'41" |
| 18 | 431979,9 | 1426140,74 | | |
| | | | 20,04 | 335°6'8" |
| 19 | 431998,08 | 1426132,31 | | |
| | | | 15,03 | 337°8'21" |
| 20 | 432011,93 | 1426126,47 | | |
| | | | 5,74 | 290°42'14" |
| 21 | 432013,96 | 1426121,1 | | |
| | | | 11,35 | 249°57'8" |
| 22 | 432010,07 | 1426110,44 | | |
| | | | 5,98 | 350°38'39" |
| 23 | 432015,97 | 1426109,47 | | |
| | | | 4,72 | 255°9'5" |
| 24 | 432014,76 | 1426104,91 | | |
| | | | 29,82 | 344°1'37" |
| 25 | 432043,43 | 1426096,71 | | |
| | | | 3 | 344°2'29" |
| 26 | 432046,31 | 1426095,88 | | |
| | | | 3,95 | 61°2'16" |
| 27 | 432048,22 | 1426099,34 | | |
| | | | 18,12 | 335°22'52" |
| 28 | 432064,7 | 1426091,79 | | |
| | | | 16,81 | 335°12'44" |

| 1 | 2 | 3 | 4 | 5 |
|--------------------|-----------|------------|-------|------------|
| 29 | 432079,96 | 1426084,74 | | |
| | | | 4,03 | 79°16'43" |
| 30 | 432080,71 | 1426088,7 | | |
| | | | 21,71 | 327°19'13" |
| 31 | 432098,98 | 1426076,98 | | |
| | | | 1,44 | 257°25'34" |
| 32 | 432098,67 | 1426075,58 | | |
| | | | 16,65 | 335°18'43" |
| 33 | 432113,8 | 1426068,62 | | |
| | | | 7,1 | 274°12'56" |
| 34 | 432114,32 | 1426061,54 | | |
| | | | 7,5 | 272°22'9" |
| 35 | 432114,63 | 1426054,05 | | |
| | | | 19,38 | 259°19'50" |
| 36 | 432111,04 | 1426035 | | |
| | | | 2,06 | 348°36'57" |
| 37 | 432113,06 | 1426034,59 | | |
| Красная линия № 10 | | | | |
| 1 | 432016,99 | 1426208,94 | | |
| | | | 16,4 | 257°55'21" |
| 2 | 432013,56 | 1426192,9 | | |
| | | | 7,93 | 262°50'8" |
| 3 | 432012,57 | 1426185,04 | | |
| | | | 6,5 | 271°17'10" |
| 4 | 432012,72 | 1426178,54 | | |
| | | | 7,69 | 331°19'35" |
| 5 | 432019,47 | 1426174,85 | | |
| | | | 20,01 | 334°47'34" |
| 6 | 432037,57 | 1426166,33 | | |
| | | | 1,5 | 63°49'6" |
| 7 | 432038,23 | 1426167,68 | | |
| | | | 49,62 | 334°8'55" |
| 8 | 432082,88 | 1426146,05 | | |
| | | | 64,66 | 334°54'0" |
| 9 | 432141,44 | 1426118,61 | | |
| | | | 20,87 | 334°54'0" |
| 10 | 432160,34 | 1426109,76 | | |
| | | | 4,23 | 244°54'0" |
| 11 | 432158,54 | 1426105,94 | | |
| | | | 40,08 | 335°57'53" |
| 12 | 432195,15 | 1426089,61 | | |
| Красная линия № 11 | | | | |
| 1 | 432136,02 | 1426045,61 | | |
| | | | 2,92 | 65°37'48" |

| 1 | 2 | 3 | 4 | 5 |
|--------------------|-----------|------------|--------|------------|
| 2 | 432137,22 | 1426048,26 | | |
| | | | 4,5 | 49°50'22" |
| 3 | 432140,12 | 1426051,71 | | |
| | | | 3 | 34°47'16" |
| 4 | 432142,58 | 1426053,42 | | |
| | | | 64,26 | 337°51'58" |
| 5 | 432202,11 | 1426029,2 | | |
| | | | 44,16 | 337°48'14" |
| 6 | 432243 | 1426012,52 | | |
| | | | 76,28 | 330°6'11" |
| 7 | 432309,13 | 1425974,5 | | |
| Красная линия № 12 | | | | |
| 1 | 432202,46 | 1426086,35 | | |
| | | | 50 | 335°20'30" |
| 2 | 432247,9 | 1426065,49 | | |
| | | | 6,93 | 248°25'57" |
| 3 | 432245,35 | 1426059,04 | | |
| | | | 16,23 | 334°40'50" |
| 4 | 432260,02 | 1426052,1 | | |
| | | | 49,36 | 331°26'59" |
| 5 | 432303,38 | 1426028,51 | | |
| | | | 100,27 | 332°58'50" |
| 6 | 432392,71 | 1425982,95 | | |
| | | | 12,39 | 53°21'57" |
| 7 | 432400,11 | 1425992,9 | | |
| | | | 86,93 | 333°36'4" |
| 8 | 432477,98 | 1425954,25 | | |
| | | | 88,9 | 335°14'16" |
| 9 | 432558,7 | 1425917,01 | | |
| | | | 19,95 | 66°51'53" |
| 10 | 432566,51 | 1425935,37 | | |
| | | | 43,37 | 70°0'1" |
| 11 | 432581,35 | 1425976,12 | | |
| | | | 41 | 77°20'56" |
| 12 | 432590,33 | 1426016,13 | | |
| | | | 169,02 | 77°58'56" |
| 13 | 432625,52 | 1426181,44 | | |
| | | | 21,51 | 68°15'57" |
| 14 | 432633,48 | 1426201,42 | | |
| | | | 24,37 | 52°49'38" |
| 15 | 432648,21 | 1426220,84 | | |
| | | | 24,68 | 34°37'28" |
| 16 | 432668,52 | 1426234,86 | | |
| | | | 8,42 | 16°18'3" |

| 1 | 2 | 3 | 4 | 5 |
|--------------------|-----------|------------|--------|------------|
| 17 | 432676,6 | 1426237,22 | | |
| | | | 10,7 | 84°2'27" |
| 18 | 432677,71 | 1426247,87 | | |
| | | | 46,26 | 354°4'48" |
| 19 | 432723,72 | 1426243,1 | | |
| | | | 12,45 | 354°10'23" |
| 20 | 432736,11 | 1426241,83 | | |
| | | | 7,89 | 71°52'36" |
| 21 | 432738,57 | 1426249,34 | | |
| | | | 39,51 | 84°11'12" |
| 22 | 432742,57 | 1426288,64 | | |
| | | | 47,3 | 83°55'58" |
| 23 | 432747,57 | 1426335,68 | | |
| | | | 37,47 | 84°11'40" |
| 24 | 432751,36 | 1426372,96 | | |
| Красная линия № 13 | | | | |
| 1 | 432332,24 | 1425960,37 | | |
| | | | 84,08 | 333°10'33" |
| 2 | 432407,27 | 1425922,43 | | |
| | | | 59,64 | 336°34'14" |
| 3 | 432461,99 | 1425898,72 | | |
| | | | 81,43 | 335°19'56" |
| 4 | 432535,99 | 1425864,73 | | |
| | | | 23,54 | 246°38'38" |
| 5 | 432526,66 | 1425843,13 | | |
| | | | 43,76 | 255°14'27" |
| 6 | 432515,51 | 1425800,81 | | |
| | | | 44,42 | 281°41'12" |
| 7 | 432524,5 | 1425757,31 | | |
| | | | 30,39 | 306°58'51" |
| 8 | 432542,79 | 1425733,03 | | |
| | | | 30,39 | 327°27'24" |
| 9 | 432568,41 | 1425716,68 | | |
| | | | 32,65 | 353°44'5" |
| 10 | 432600,86 | 1425713,11 | | |
| | | | 35,06 | 14°3'8" |
| 11 | 432634,87 | 1425721,62 | | |
| | | | 28,72 | 39°22'3" |
| 12 | 432657,08 | 1425739,84 | | |
| | | | 30,57 | 59°21'28" |
| 13 | 432672,65 | 1425766,14 | | |
| | | | 39,2 | 67°38'38" |
| 14 | 432687,57 | 1425802,4 | | |
| | | | 126,85 | 340°23'12" |

| 1 | 2 | 3 | 4 | 5 |
|--------------------|-----------|------------|--------|------------|
| 15 | 432807,05 | 1425759,82 | | |
| | | | 81,37 | 341°9'30" |
| 16 | 432884,06 | 1425733,54 | | |
| | | | 103,84 | 345°1'43" |
| 17 | 432984,37 | 1425706,71 | | |
| | | | 103,44 | 345°46'20" |
| 18 | 433084,64 | 1425681,29 | | |
| | | | 30,95 | 279°31'5" |
| 19 | 433089,76 | 1425650,77 | | |
| | | | 25,55 | 299°25'44" |
| 20 | 433102,31 | 1425628,52 | | |
| | | | 11,31 | 269°9'34" |
| 21 | 433102,14 | 1425617,21 | | |
| | | | 10,3 | 239°28'1" |
| 22 | 433096,91 | 1425608,34 | | |
| | | | 82,85 | 231°31'1" |
| 23 | 433045,36 | 1425543,49 | | |
| | | | 61,08 | 234°28'47" |
| 24 | 433009,87 | 1425493,77 | | |
| | | | 31,06 | 250°14'18" |
| 25 | 432999,36 | 1425464,54 | | |
| | | | 37,04 | 259°47'32" |
| 26 | 432992,8 | 1425428,08 | | |
| | | | 49,69 | 263°2'6" |
| 27 | 432986,77 | 1425378,76 | | |
| Красная линия № 14 | | | | |
| 1 | 432786,19 | 1426369,3 | | |
| | | | 220,73 | 264°0'51" |
| 2 | 432763,17 | 1426149,78 | | |
| | | | 43,26 | 264°8'18" |
| 3 | 432758,76 | 1426106,75 | | |
| | | | 142,18 | 264°15'45" |
| 4 | 432744,54 | 1425965,28 | | |
| | | | 70,6 | 264°3'38" |
| 5 | 432737,24 | 1425895,06 | | |
| | | | 48,21 | 263°45'48" |
| 6 | 432732 | 1425847,13 | | |
| | | | 96,14 | 340°18'57" |
| 7 | 432822,52 | 1425814,75 | | |
| | | | 95,86 | 342°27'9" |
| 8 | 432913,91 | 1425785,85 | | |
| | | | 122,98 | 344°33'19" |
| 9 | 433032,45 | 1425753,1 | | |
| | | | 122,49 | 347°8'51" |

| 1 | 2 | 3 | 4 | 5 |
|--------------------|-----------|------------|--------|------------|
| 10 | 433151,87 | 1425725,85 | | |
| | | | 218,59 | 350°11'33" |
| 11 | 433367,26 | 1425688,62 | | |
| | | | 82,93 | 353°5'26" |
| 12 | 433449,6 | 1425678,64 | | |
| | | | 122,43 | 354°49'48" |
| 13 | 433571,52 | 1425667,61 | | |
| | | | 151,51 | 357°41'47" |
| 14 | 433722,91 | 1425661,52 | | |
| | | | 162,85 | 0°31'54" |
| 15 | 433885,76 | 1425663,03 | | |
| | | | 175,47 | 0°55'35" |
| 16 | 434061,21 | 1425665,87 | | |
| | | | 52,89 | 0°22'57" |
| 17 | 434114,1 | 1425666,22 | | |
| | | | 5,66 | 3°57'13" |
| 18 | 434119,74 | 1425666,61 | | |
| | | | 33,84 | 3°7'7" |
| 19 | 434153,53 | 1425668,45 | | |
| Красная линия № 15 | | | | |
| 1 | 433021,77 | 1425377,94 | | |
| | | | 63,69 | 85°23'12" |
| 2 | 433026,89 | 1425441,42 | | |
| | | | 49,67 | 66°32'50" |
| 3 | 433046,65 | 1425486,99 | | |
| | | | 56,06 | 52°42'20" |
| 4 | 433080,62 | 1425531,59 | | |
| | | | 68,51 | 51°27'29" |
| 5 | 433123,31 | 1425585,17 | | |
| | | | 24,87 | 46°30'31" |
| 6 | 433140,43 | 1425603,21 | | |
| | | | 100,96 | 325°33'41" |
| 7 | 433223,69 | 1425546,12 | | |
| Красная линия № 16 | | | | |
| 1 | 433241,72 | 1425572,65 | | |
| | | | 96,22 | 146°33'19" |
| 2 | 433161,43 | 1425625,68 | | |
| | | | 30,6 | 144°14'4" |
| 3 | 433136,6 | 1425643,57 | | |
| | | | 23,31 | 126°18'45" |
| 4 | 433122,8 | 1425662,35 | | |
| | | | 10,24 | 84°2'36" |
| 5 | 433123,86 | 1425672,53 | | |
| | | | 212,11 | 349°46'54" |

| 1 | 2 | 3 | 4 | 5 |
|--------------------|-----------|------------|--------|------------|
| 6 | 433332,6 | 1425634,9 | | |
| | | | 140,56 | 353°6'24" |
| 7 | 433472,15 | 1425618,03 | | |
| | | | 141 | 355°45'40" |
| 8 | 433612,76 | 1425607,61 | | |
| | | | 174,26 | 358°44'0" |
| 9 | 433786,97 | 1425603,76 | | |
| | | | 254,44 | 0°55'2" |
| 10 | 434041,39 | 1425607,83 | | |
| | | | 26,25 | 352°55'59" |
| 11 | 434067,44 | 1425604,6 | | |
| | | | 3,7 | 80°52'35" |
| 12 | 434068,03 | 1425608,26 | | |
| | | | 4,44 | 0°55'2" |
| 13 | 434072,47 | 1425608,33 | | |
| | | | 47,83 | 1°7'30" |
| 14 | 434120,29 | 1425609,27 | | |
| | | | 5,12 | 87°50'22" |
| 15 | 434120,48 | 1425614,38 | | |
| | | | 10,55 | 358°22'16" |
| 16 | 434131,03 | 1425614,08 | | |
| | | | 17,7 | 358°49'12" |
| 17 | 434148,73 | 1425613,72 | | |
| Красная линия № 17 | | | | |
| 1 | 434157,74 | 1425613,55 | | |
| | | | 28,37 | 358°53'20" |
| 2 | 434186,1 | 1425613 | | |
| | | | 28,36 | 358°53'19" |
| 3 | 434214,45 | 1425612,45 | | |
| Красная линия № 18 | | | | |
| 1 | 434235,45 | 1425669,35 | | |
| | | | 41,36 | 178°11'6" |
| 2 | 434194,11 | 1425670,66 | | |
| | | | 31,57 | 174°57'59" |
| 3 | 434162,66 | 1425673,43 | | |
| Красная линия № 19 | | | | |
| 1 | 434223,44 | 1425612,27 | | |
| | | | 0,01 | 358°51'15" |
| 2 | 434223,45 | 1425612,27 | | |
| | | | 57,74 | 358°52'43" |
| 3 | 434281,18 | 1425611,14 | | |
| Красная линия № 20 | | | | |
| 1 | 434313,91 | 1425666,87 | | |
| | | | 33,02 | 179°56'58" |

| 1 | 2 | 3 | 4 | 5 |
|--------------------|-----------|------------|--------|------------|
| 2 | 434280,9 | 1425666,9 | | |
| | | | 4,41 | 268°54'7" |
| 3 | 434280,81 | 1425662,49 | | |
| | | | 29,85 | 179°58'53" |
| 4 | 434250,97 | 1425662,5 | | |
| | | | 6,74 | 187°41'56" |
| 5 | 434244,28 | 1425661,6 | | |
| Красная линия № 21 | | | | |
| 1 | 434290,18 | 1425610,96 | | |
| | | | 29,39 | 358°51'56" |
| 2 | 434319,56 | 1425610,38 | | |
| | | | 16,23 | 358°54'21" |
| 3 | 434335,79 | 1425610,07 | | |
| | | | 13,16 | 358°47'34" |
| 4 | 434348,94 | 1425609,79 | | |
| Красная линия № 22 | | | | |
| 1 | 434390,37 | 1425666,69 | | |
| | | | 34,44 | 179°55'23" |
| 2 | 434355,94 | 1425666,73 | | |
| | | | 33,01 | 179°48'38" |
| 3 | 434322,93 | 1425666,84 | | |
| Красная линия № 23 | | | | |
| 1 | 434357,93 | 1425609,62 | | |
| | | | 100,04 | 358°53'23" |
| 2 | 434457,95 | 1425607,68 | | |
| Красная линия № 24 | | | | |
| 1 | 434468,42 | 1425666,64 | | |
| | | | 2,79 | 88°54'38" |
| 2 | 434468,47 | 1425669,43 | | |
| | | | 34,19 | 180°11'57" |
| 3 | 434434,28 | 1425669,31 | | |
| | | | 0,6 | 127°11'35" |
| 4 | 434433,92 | 1425669,79 | | |
| | | | 34,48 | 178°26'17" |
| 5 | 434399,45 | 1425670,73 | | |
| | | | 2,03 | 268°58'14" |
| 6 | 434399,41 | 1425668,7 | | |
| Красная линия № 25 | | | | |
| 1 | 434466,96 | 1425607,51 | | |
| | | | 48,36 | 358°53'29" |
| 2 | 434515,31 | 1425606,57 | | |
| Красная линия № 26 | | | | |
| 1 | 434548,02 | 1425666,29 | | |
| | | | 36,12 | 179°54'3" |

| 1 | 2 | 3 | 4 | 5 |
|--------------------|-----------|------------|-------|------------|
| 2 | 434511,9 | 1425666,36 | | |
| | | | 3,12 | 88°59'39" |
| 3 | 434511,95 | 1425669,48 | | |
| | | | 34,47 | 179°45'2" |
| 4 | 434477,48 | 1425669,63 | | |
| | | | 1,58 | 268°53'8" |
| 5 | 434477,45 | 1425668,05 | | |
| Красная линия № 27 | | | | |
| 1 | 434531,42 | 1425607,55 | | |
| | | | 28,27 | 3°28'42" |
| 2 | 434559,64 | 1425609,26 | | |
| | | | 30,17 | 355°54'54" |
| 3 | 434589,73 | 1425607,12 | | |
| | | | 18,78 | 0°57'41" |
| 4 | 434608,51 | 1425607,43 | | |
| | | | 15,09 | 359°36'42" |
| 5 | 434623,6 | 1425607,33 | | |
| Красная линия № 28 | | | | |
| 1 | 434619,49 | 1425669,18 | | |
| | | | 29,76 | 180°3'32" |
| 2 | 434589,74 | 1425669,15 | | |
| | | | 3,75 | 178°50'24" |
| 3 | 434585,98 | 1425669,22 | | |
| | | | 1,83 | 89°31'11" |
| 4 | 434586 | 1425671,05 | | |
| | | | 27,91 | 179°0'53" |
| 5 | 434558,09 | 1425671,53 | | |
| Красная линия № 29 | | | | |
| 1 | 434688,39 | 1425665,94 | | |
| | | | 17,22 | 179°51'23" |
| 2 | 434671,17 | 1425665,99 | | |
| | | | 6,87 | 158°39'50" |
| 3 | 434664,77 | 1425668,48 | | |
| | | | 11,17 | 178°26'5" |
| 4 | 434653,61 | 1425668,79 | | |
| | | | 7,04 | 202°57'8" |
| 5 | 434647,12 | 1425666,05 | | |
| | | | 12,68 | 179°51'23" |
| 6 | 434634,44 | 1425666,08 | | |
| Красная линия № 30 | | | | |
| 1 | 434641,71 | 1425612,42 | | |
| | | | 9,24 | 356°40'1" |
| 2 | 434650,93 | 1425611,88 | | |
| | | | 48,7 | 356°30'19" |

| 1 | 2 | 3 | 4 | 5 |
|--------------------|-----------|------------|--------|------------|
| 3 | 434699,54 | 1425608,91 | | |
| | | | 39,25 | 359°55'38" |
| 4 | 434738,78 | 1425608,86 | | |
| | | | 8,65 | 0°14'40" |
| 5 | 434747,43 | 1425608,9 | | |
| Красная линия № 31 | | | | |
| 1 | 434745,99 | 1425665,88 | | |
| | | | 2,55 | 180°11'40" |
| 2 | 434743,44 | 1425665,87 | | |
| | | | 16,05 | 180°3'27" |
| 3 | 434727,39 | 1425665,86 | | |
| | | | 4,08 | 147°30'26" |
| 4 | 434723,95 | 1425668,05 | | |
| | | | 6,25 | 161°54'47" |
| 5 | 434718,01 | 1425669,99 | | |
| | | | 1,46 | 161°41'20" |
| 6 | 434716,62 | 1425670,45 | | |
| | | | 7,85 | 180°39'25" |
| 7 | 434708,77 | 1425670,36 | | |
| | | | 11,5 | 207°19'21" |
| 8 | 434698,55 | 1425665,08 | | |
| | | | 0,84 | 88°56'56" |
| 9 | 434698,57 | 1425665,92 | | |
| | | | 5,26 | 179°51'23" |
| 10 | 434693,31 | 1425665,93 | | |
| Красная линия № 32 | | | | |
| 1 | 434803,65 | 1425666,38 | | |
| | | | 52,54 | 180°31'39" |
| 2 | 434751,11 | 1425665,9 | | |
| Красная линия № 33 | | | | |
| 1 | 434765,45 | 1425608,98 | | |
| | | | 111,57 | 0°49'59" |
| 2 | 434877 | 1425610,6 | | |
| | | | 118,9 | 2°18'30" |
| 3 | 434995,81 | 1425615,39 | | |
| | | | 3,68 | 282°8'20" |
| 4 | 434996,58 | 1425611,79 | | |
| Красная линия № 34 | | | | |
| 1 | 434867,88 | 1425667,71 | | |
| | | | 59,28 | 181°11'24" |
| 2 | 434808,61 | 1425666,48 | | |
| Красная линия № 35 | | | | |
| 1 | 434944,3 | 1425670,14 | | |
| | | | 29,73 | 181°58'31" |

| 1 | 2 | 3 | 4 | 5 |
|--------------------|-----------|------------|--------|------------|
| 2 | 434914,58 | 1425669,12 | | |
| | | | 36,74 | 181°47'21" |
| 3 | 434877,86 | 1425667,97 | | |
| Красная линия № 36 | | | | |
| 1 | 434951,18 | 1425670,38 | | |
| | | | 109,29 | 1°58'31" |
| 2 | 435060,4 | 1425674,14 | | |
| | | | 111,07 | 0°0'24" |
| 3 | 435171,48 | 1425674,16 | | |
| | | | 324,01 | 359°35'22" |
| 4 | 435495,48 | 1425671,84 | | |
| | | | 24,71 | 87°47'24" |
| 5 | 435496,43 | 1425696,53 | | |
| | | | 26 | 88°8'40" |
| 6 | 435497,27 | 1425722,52 | | |
| | | | 20,18 | 74°37'1" |
| 7 | 435502,63 | 1425741,98 | | |
| | | | 18,67 | 61°1'58" |
| 8 | 435511,67 | 1425758,31 | | |
| | | | 15,52 | 48°46'11" |
| 9 | 435521,9 | 1425769,98 | | |
| | | | 15,9 | 37°30'8" |
| 10 | 435534,51 | 1425779,66 | | |
| | | | 17,95 | 25°21'38" |
| 11 | 435550,73 | 1425787,35 | | |
| | | | 15 | 13°47'32" |
| 12 | 435565,3 | 1425790,92 | | |
| | | | 15,25 | 4°56'57" |
| 13 | 435580,49 | 1425792,24 | | |
| | | | 48,45 | 87°56'26" |
| 14 | 435582,23 | 1425840,66 | | |
| Красная линия № 37 | | | | |
| 1 | 435012,49 | 1425613,77 | | |
| | | | 2,25 | 79°40'7" |
| 2 | 435012,89 | 1425615,98 | | |
| | | | 2,16 | 1°58'59" |
| 3 | 435015,06 | 1425616,06 | | |
| | | | 0,7 | 100°16'16" |
| 4 | 435014,93 | 1425616,75 | | |
| | | | 73,7 | 1°13'42" |
| 5 | 435088,61 | 1425618,33 | | |
| | | | 49,61 | 1°14'9" |
| 6 | 435138,21 | 1425619,4 | | |
| | | | 2,04 | 279°55'8" |

| 1 | 2 | 3 | 4 | 5 |
|--------------------|-----------|------------|--------|------------|
| 7 | 435138,56 | 1425617,39 | | |
| | | | 195,09 | 359°35'22" |
| 8 | 435333,65 | 1425615,99 | | |
| | | | 63,45 | 356°25'35" |
| 9 | 435396,97 | 1425612,04 | | |
| | | | 65 | 359°58'25" |
| 10 | 435461,97 | 1425612,01 | | |
| | | | 13,22 | 359°46'45" |
| 11 | 435475,19 | 1425611,96 | | |
| | | | 89,9 | 359°46'45" |
| 12 | 435565,1 | 1425611,61 | | |
| | | | 48,41 | 268°38'7" |
| 13 | 435563,94 | 1425563,22 | | |
| | | | 71,9 | 265°4'44" |
| 14 | 435557,78 | 1425491,59 | | |
| | | | 4,88 | 264°58'45" |
| 15 | 435557,35 | 1425486,72 | | |
| | | | 4,64 | 264°22'57" |
| 16 | 435556,9 | 1425482,11 | | |
| | | | 16,15 | 260°5'1" |
| 17 | 435554,11 | 1425466,2 | | |
| | | | 11,48 | 246°50'31" |
| 18 | 435549,6 | 1425455,64 | | |
| | | | 18,12 | 249°37'12" |
| 19 | 435543,29 | 1425438,66 | | |
| | | | 15,61 | 196°0'25" |
| 20 | 435528,28 | 1425434,35 | | |
| | | | 57,75 | 220°23'38" |
| 21 | 435484,3 | 1425396,93 | | |
| | | | 1,6 | 178°11'54" |
| 22 | 435482,7 | 1425396,98 | | |
| | | | 1,65 | 261°2'42" |
| 23 | 435482,44 | 1425395,35 | | |
| | | | 20,32 | 220°23'38" |
| 24 | 435466,97 | 1425382,19 | | |
| Красная линия № 38 | | | | |
| 1 | 435489,91 | 1425347,9 | | |
| | | | 78,05 | 36°55'57" |
| 2 | 435552,3 | 1425394,79 | | |
| | | | 28,45 | 40°19'17" |
| 3 | 435573,99 | 1425413,2 | | |
| | | | 11,33 | 27°1'39" |
| 4 | 435584,08 | 1425418,35 | | |
| | | | 15,6 | 84°0'2" |

| 1 | 2 | 3 | 4 | 5 |
|----|-----------|------------|--------|------------|
| 5 | 435585,71 | 1425433,86 | | |
| | | | 3,98 | 358°25'22" |
| 6 | 435589,69 | 1425433,75 | | |
| | | | 18,63 | 65°17'18" |
| 7 | 435597,48 | 1425450,68 | | |
| | | | 28,87 | 79°20'3" |
| 8 | 435602,82 | 1425479,05 | | |
| | | | 29,16 | 4°26'21" |
| 9 | 435631,9 | 1425481,3 | | |
| | | | 27,91 | 18°47'26" |
| 10 | 435658,32 | 1425490,3 | | |
| | | | 21,72 | 35°56'10" |
| 11 | 435675,9 | 1425503,04 | | |
| | | | 26,61 | 52°52'42" |
| 12 | 435691,96 | 1425524,26 | | |
| | | | 29,63 | 71°7'23" |
| 13 | 435701,55 | 1425552,29 | | |
| | | | 60,31 | 83°55'10" |
| 14 | 435707,94 | 1425612,27 | | |
| | | | 24,13 | 357°54'18" |
| 15 | 435732,05 | 1425611,38 | | |
| | | | 18,27 | 336°31'1" |
| 16 | 435748,81 | 1425604,11 | | |
| | | | 20,74 | 0°53'21" |
| 17 | 435769,54 | 1425604,43 | | |
| | | | 21,47 | 3°11'46" |
| 18 | 435790,98 | 1425605,62 | | |
| | | | 43,06 | 1°57'29" |
| 19 | 435834,02 | 1425607,1 | | |
| | | | 78,91 | 359°6'45" |
| 20 | 435912,91 | 1425605,87 | | |
| | | | 516,49 | 359°51'23" |
| 21 | 436429,4 | 1425604,58 | | |
| | | | 195,65 | 0°33'16" |
| 22 | 436625,04 | 1425606,47 | | |
| | | | 127,16 | 0°45'33" |
| 23 | 436752,19 | 1425608,16 | | |
| | | | 4,87 | 84°35'47" |
| 24 | 436752,65 | 1425613,01 | | |
| | | | 197,7 | 358°45'3" |
| 25 | 436950,31 | 1425608,7 | | |
| | | | 0,68 | 264°37'6" |
| 26 | 436950,25 | 1425608,02 | | |
| | | | 138,19 | 359°51'23" |

| 1 | 2 | 3 | 4 | 5 |
|----|-----------|------------|--------|------------|
| 27 | 437088,43 | 1425607,68 | | |
| | | | 9,47 | 300°50'53" |
| 28 | 437093,29 | 1425599,55 | | |
| | | | 14,92 | 278°57'13" |
| 29 | 437095,61 | 1425584,8 | | |
| | | | 20,97 | 1°5'33" |
| 30 | 437116,57 | 1425585,2 | | |
| | | | 5,92 | 80°13'1" |
| 31 | 437117,58 | 1425591,03 | | |
| | | | 16,33 | 70°2'45" |
| 32 | 437123,15 | 1425606,39 | | |
| | | | 1,46 | 55°25'34" |
| 33 | 437123,98 | 1425607,59 | | |
| | | | 103,24 | 359°30'53" |
| 34 | 437227,22 | 1425606,71 | | |
| | | | 288,21 | 358°57'36" |
| 35 | 437515,38 | 1425601,48 | | |
| | | | 95,62 | 359°59'20" |
| 36 | 437611 | 1425601,46 | | |
| | | | 20,84 | 29°33'3" |
| 37 | 437629,13 | 1425611,74 | | |
| | | | 27,47 | 359°37'45" |
| 38 | 437656,6 | 1425611,57 | | |
| | | | 28,97 | 359°1'34" |
| 39 | 437685,56 | 1425611,07 | | |
| | | | 19,26 | 358°26'2" |
| 40 | 437704,81 | 1425610,55 | | |
| | | | 4,38 | 269°17'32" |
| 41 | 437704,75 | 1425606,17 | | |
| | | | 10 | 359°17'32" |
| 42 | 437714,75 | 1425606,04 | | |
| | | | 4,09 | 89°17'32" |
| 43 | 437714,8 | 1425610,14 | | |
| | | | 30,12 | 355°28'14" |
| 44 | 437744,83 | 1425607,76 | | |
| | | | 37,89 | 355°28'12" |
| 45 | 437782,6 | 1425604,76 | | |
| | | | 26,9 | 353°24'23" |
| 46 | 437809,32 | 1425601,68 | | |
| | | | 35,9 | 351°35'16" |
| 47 | 437844,83 | 1425596,42 | | |
| | | | 35,9 | 349°34'25" |
| 48 | 437880,14 | 1425589,93 | | |
| | | | 4,56 | 259°26'39" |

| 1 | 2 | 3 | 4 | 5 |
|----|-----------|------------|-------|------------|
| 49 | 437879,31 | 1425585,44 | | |
| | | | 10 | 349°26'39" |
| 50 | 437889,14 | 1425583,61 | | |
| | | | 4,46 | 79°26'39" |
| 51 | 437889,96 | 1425588 | | |
| | | | 29,01 | 349°14'51" |
| 52 | 437918,45 | 1425582,59 | | |
| | | | 49,48 | 348°51'32" |
| 53 | 437967 | 1425573,02 | | |
| | | | 20,46 | 348°28'38" |
| 54 | 437987,05 | 1425568,94 | | |
| | | | 21,63 | 350°5'48" |
| 55 | 438008,37 | 1425565,22 | | |
| | | | 34,2 | 351°0'58" |
| 56 | 438042,14 | 1425559,88 | | |
| | | | 18,36 | 350°50'15" |
| 57 | 438060,27 | 1425556,95 | | |
| | | | 19,56 | 352°25'58" |
| 58 | 438079,65 | 1425554,38 | | |
| | | | 19,33 | 353°0'7" |
| 59 | 438098,84 | 1425552,02 | | |
| | | | 20,07 | 354°46'0" |
| 60 | 438118,83 | 1425550,19 | | |
| | | | 9,12 | 355°19'54" |
| 61 | 438127,92 | 1425549,45 | | |
| | | | 14,66 | 356°13'7" |
| 62 | 438142,55 | 1425548,48 | | |
| | | | 12,32 | 356°37'2" |
| 63 | 438154,84 | 1425547,75 | | |
| | | | 36,05 | 357°13'1" |
| 64 | 438190,85 | 1425546 | | |
| | | | 49,57 | 358°24'6" |
| 65 | 438240,4 | 1425544,62 | | |
| | | | 12,04 | 359°55'16" |
| 66 | 438252,44 | 1425544,61 | | |
| | | | 55,53 | 0°24'12" |
| 67 | 438307,97 | 1425545 | | |
| | | | 36 | 0°43'35" |
| 68 | 438343,96 | 1425545,45 | | |
| | | | 56,95 | 0°23'7" |
| 69 | 438400,91 | 1425545,84 | | |
| | | | 22 | 358°52'49" |
| 70 | 438422,91 | 1425545,41 | | |
| | | | 9,35 | 357°18'5" |

| 1 | 2 | 3 | 4 | 5 |
|----|-----------|------------|-------|------------|
| 71 | 438432,24 | 1425544,97 | | |
| | | | 18,45 | 357°20'44" |
| 72 | 438450,68 | 1425544,11 | | |
| | | | 13,25 | 351°44'10" |
| 73 | 438463,79 | 1425542,21 | | |
| | | | 5,28 | 355°2'22" |
| 74 | 438469,05 | 1425541,75 | | |
| | | | 5,97 | 334°36'11" |
| 75 | 438474,44 | 1425539,19 | | |
| | | | 4,67 | 325°14'27" |
| 76 | 438478,28 | 1425536,53 | | |
| | | | 4,21 | 232°14'13" |
| 77 | 438475,7 | 1425533,2 | | |
| | | | 4,66 | 322°14'13" |
| 78 | 438479,39 | 1425530,34 | | |
| | | | 5,34 | 322°14'13" |
| 79 | 438483,61 | 1425527,07 | | |
| | | | 4 | 52°14'13" |
| 80 | 438486,06 | 1425530,24 | | |
| | | | 10,78 | 305°6'11" |
| 81 | 438492,26 | 1425521,42 | | |
| | | | 9,4 | 292°17'57" |
| 82 | 438495,82 | 1425512,72 | | |
| | | | 8,55 | 281°20'45" |
| 83 | 438497,5 | 1425504,34 | | |
| | | | 10,43 | 269°35'41" |
| 84 | 438497,43 | 1425493,91 | | |
| | | | 8,5 | 258°16'46" |
| 85 | 438495,7 | 1425485,59 | | |
| | | | 16,23 | 247°39'39" |
| 86 | 438489,54 | 1425470,58 | | |
| | | | 22,46 | 242°10'26" |
| 87 | 438479,05 | 1425450,72 | | |
| | | | 18,46 | 243°13'40" |
| 88 | 438470,74 | 1425434,24 | | |
| | | | 16,09 | 247°26'3" |
| 89 | 438464,56 | 1425419,38 | | |
| | | | 17,38 | 251°56'30" |
| 90 | 438459,17 | 1425402,85 | | |
| | | | 16,52 | 256°56'17" |
| 91 | 438455,44 | 1425386,76 | | |
| | | | 17 | 254°28'44" |
| 92 | 438450,89 | 1425370,38 | | |
| | | | 33,35 | 250°23'27" |

| 1 | 2 | 3 | 4 | 5 |
|--------------------|-----------|------------|--------|------------|
| 93 | 438439,7 | 1425338,96 | | |
| | | | 35,5 | 240°57'19" |
| 94 | 438422,46 | 1425307,93 | | |
| | | | 41,33 | 240°57'19" |
| 95 | 438402,4 | 1425271,79 | | |
| | | | 42,13 | 240°57'19" |
| 96 | 438381,94 | 1425234,96 | | |
| | | | 59,3 | 240°57'19" |
| 97 | 438353,15 | 1425183,11 | | |
| | | | 54,46 | 240°57'19" |
| 98 | 438326,71 | 1425135,51 | | |
| Красная линия № 39 | | | | |
| 1 | 435624,15 | 1425839,52 | | |
| | | | 164,75 | 268°39'1" |
| 2 | 435620,27 | 1425674,82 | | |
| | | | 10,86 | 12°45'40" |
| 3 | 435630,86 | 1425677,22 | | |
| | | | 61,62 | 355°46'29" |
| 4 | 435692,31 | 1425672,68 | | |
| | | | 59,66 | 357°8'56" |
| 5 | 435751,9 | 1425669,71 | | |
| | | | 40,59 | 355°31'50" |
| 6 | 435792,37 | 1425666,55 | | |
| | | | 41,18 | 356°38'31" |
| 7 | 435833,48 | 1425664,13 | | |
| | | | 79,96 | 359°5'43" |
| 8 | 435913,43 | 1425662,87 | | |
| | | | 515,77 | 359°51'23" |
| 9 | 436429,2 | 1425661,58 | | |
| | | | 195,18 | 0°33'16" |
| 10 | 436624,37 | 1425663,47 | | |
| | | | 126,53 | 0°47'55" |
| 11 | 436750,89 | 1425665,23 | | |
| | | | 32,01 | 0°13'51" |
| 12 | 436782,9 | 1425665,36 | | |
| | | | 164,96 | 359°53'7" |
| 13 | 436947,86 | 1425665,03 | | |
| | | | 146,23 | 359°51'23" |
| 14 | 437094,09 | 1425664,66 | | |
| | | | 421,86 | 359°9'38" |
| 15 | 437515,91 | 1425658,48 | | |
| | | | 95,38 | 359°59'20" |
| 16 | 437611,28 | 1425658,46 | | |
| | | | 19,46 | 337°32'45" |

| 1 | 2 | 3 | 4 | 5 |
|----|-----------|------------|-------|------------|
| 17 | 437629,27 | 1425651,03 | | |
| | | | 19,95 | 359°15'33" |
| 18 | 437649,23 | 1425650,77 | | |
| | | | 55,42 | 0°26'57" |
| 19 | 437704,65 | 1425651,21 | | |
| | | | 4 | 90°0'0" |
| 20 | 437704,65 | 1425655,21 | | |
| | | | 8 | 0°0'0" |
| 21 | 437712,65 | 1425655,21 | | |
| | | | 4 | 270°0'0" |
| 22 | 437712,65 | 1425651,21 | | |
| | | | 5,82 | 2°29'49" |
| 23 | 437718,46 | 1425651,46 | | |
| | | | 29,49 | 2°38'17" |
| 24 | 437747,91 | 1425652,82 | | |
| | | | 29,47 | 3°42'39" |
| 25 | 437777,32 | 1425654,72 | | |
| | | | 21,3 | 5°41'34" |
| 26 | 437798,51 | 1425656,84 | | |
| | | | 17,98 | 6°56'9" |
| 27 | 437816,36 | 1425659,01 | | |
| | | | 39,51 | 8°41'20" |
| 28 | 437855,42 | 1425664,98 | | |
| | | | 29,87 | 9°58'8" |
| 29 | 437884,84 | 1425670,15 | | |
| | | | 40 | 9°44'32" |
| 30 | 437924,26 | 1425676,92 | | |
| | | | 40 | 9°54'25" |
| 31 | 437963,67 | 1425683,8 | | |
| | | | 40 | 9°50'21" |
| 32 | 438003,07 | 1425690,63 | | |
| | | | 35,03 | 9°41'16" |
| 33 | 438037,6 | 1425696,53 | | |
| | | | 44,06 | 9°36'55" |
| 34 | 438081,04 | 1425703,89 | | |
| | | | 43,48 | 9°29'26" |
| 35 | 438123,92 | 1425711,06 | | |
| | | | 12,68 | 9°49'36" |
| 36 | 438136,42 | 1425713,22 | | |
| | | | 13,78 | 9°47'52" |
| 37 | 438150 | 1425715,57 | | |
| | | | 10,99 | 9°39'19" |
| 38 | 438160,83 | 1425717,41 | | |
| | | | 5,35 | 9°35'55" |

| 1 | 2 | 3 | 4 | 5 |
|----|-----------|------------|-------|-----------|
| 39 | 438166,11 | 1425718,3 | | |
| | | | 14,78 | 9°23'22" |
| 40 | 438180,7 | 1425720,71 | | |
| | | | 20,18 | 8°53'57" |
| 41 | 438200,64 | 1425723,84 | | |
| | | | 20,18 | 8°11'7" |
| 42 | 438220,61 | 1425726,71 | | |
| | | | 20,17 | 7°40'51" |
| 43 | 438240,61 | 1425729,41 | | |
| | | | 3,92 | 7°21'58" |
| 44 | 438244,49 | 1425729,91 | | |
| | | | 16,26 | 7°4'47" |
| 45 | 438260,63 | 1425731,91 | | |
| | | | 20,17 | 6°52'12" |
| 46 | 438280,66 | 1425734,32 | | |
| | | | 7,54 | 6°12'16" |
| 47 | 438288,15 | 1425735,14 | | |
| | | | 12,5 | 6°11'16" |
| 48 | 438300,58 | 1425736,49 | | |
| | | | 19,98 | 6°21'39" |
| 49 | 438320,44 | 1425738,7 | | |
| | | | 11,17 | 6°47'40" |
| 50 | 438331,53 | 1425740,02 | | |
| | | | 8,83 | 6°47'40" |
| 51 | 438340,3 | 1425741,07 | | |
| | | | 20,01 | 6°27'30" |
| 52 | 438360,18 | 1425743,32 | | |
| | | | 20,01 | 6°19'32" |
| 53 | 438380,06 | 1425745,52 | | |
| | | | 19,99 | 6°17'6" |
| 54 | 438399,94 | 1425747,71 | | |
| | | | 19,99 | 6°36'23" |
| 55 | 438419,8 | 1425750,01 | | |
| | | | 73,14 | 7°19'57" |
| 56 | 438492,34 | 1425759,35 | | |
| | | | 35,23 | 9°49'54" |
| 57 | 438527,05 | 1425765,36 | | |
| | | | 14,17 | 11°20'34" |
| 58 | 438540,94 | 1425768,15 | | |
| | | | 15,74 | 14°18'44" |
| 59 | 438556,2 | 1425772,04 | | |
| | | | 9,49 | 18°7'18" |
| 60 | 438565,22 | 1425774,99 | | |
| | | | 21,37 | 22°42'12" |

| 1 | 2 | 3 | 4 | 5 |
|----|-----------|------------|-------|-----------|
| 61 | 438584,94 | 1425783,24 | | |
| | | | 24,21 | 30°5'22" |
| 62 | 438605,89 | 1425795,38 | | |
| | | | 28,77 | 35°59'9" |
| 63 | 438629,17 | 1425812,29 | | |
| | | | 23,84 | 41°14'37" |
| 64 | 438647,09 | 1425828 | | |
| | | | 24,32 | 45°29'10" |
| 65 | 438664,14 | 1425845,35 | | |
| | | | 39,12 | 52°0'59" |
| 66 | 438688,22 | 1425876,18 | | |
| | | | 43,78 | 58°4'59" |
| 67 | 438711,36 | 1425913,34 | | |
| | | | 17,67 | 64°13'20" |
| 68 | 438719,05 | 1425929,25 | | |
| | | | 24,39 | 72°22'38" |
| 69 | 438726,43 | 1425952,49 | | |
| | | | 74,72 | 71°22'8" |
| 70 | 438750,3 | 1426023,29 | | |
| | | | 46,45 | 80°26'55" |
| 71 | 438758,01 | 1426069,1 | | |
| | | | 43,51 | 78°11'17" |
| 72 | 438766,91 | 1426111,68 | | |
| | | | 35,92 | 79°34'23" |
| 73 | 438773,41 | 1426147,01 | | |
| | | | 37,85 | 80°51'33" |
| 74 | 438779,43 | 1426184,38 | | |
| | | | 52,46 | 82°26'2" |
| 75 | 438786,33 | 1426236,38 | | |
| | | | 38,33 | 84°1'1" |
| 76 | 438790,33 | 1426274,51 | | |
| | | | 32,94 | 85°15'36" |
| 77 | 438793,05 | 1426307,34 | | |
| | | | 46,16 | 86°38'21" |
| 78 | 438795,76 | 1426353,41 | | |
| | | | 45,66 | 88°14'25" |
| 79 | 438797,16 | 1426399,06 | | |
| | | | 51,54 | 89°56'7" |
| 80 | 438797,22 | 1426450,6 | | |
| | | | 60,14 | 91°52'20" |
| 81 | 438795,25 | 1426510,7 | | |
| | | | 51,9 | 93°23'51" |
| 82 | 438792,18 | 1426562,51 | | |
| | | | 47,18 | 93°52'56" |

| 1 | 2 | 3 | 4 | 5 |
|--------------------|-----------|------------|-------|-----------|
| 83 | 438788,98 | 1426609,58 | | |
| | | | 61,73 | 93°50'42" |
| 84 | 438784,84 | 1426671,17 | | |
| | | | 51,49 | 93°18'53" |
| 85 | 438781,87 | 1426722,58 | | |
| | | | 97,34 | 92°26'34" |
| 86 | 438777,72 | 1426819,83 | | |
| Красная линия № 40 | | | | |
| 1 | 438359,24 | 1425117,45 | | |
| | | | 94,2 | 61°4'41" |
| 2 | 438404,79 | 1425199,9 | | |
| | | | 73,2 | 60°57'19" |
| 3 | 438440,33 | 1425263,89 | | |
| | | | 64,79 | 60°57'19" |
| 4 | 438471,79 | 1425320,53 | | |
| | | | 41,87 | 56°50'49" |
| 5 | 438494,69 | 1425355,59 | | |
| | | | 23,35 | 53°12'28" |
| 6 | 438508,67 | 1425374,29 | | |
| | | | 4,94 | 45°40'45" |
| 7 | 438512,12 | 1425377,82 | | |
| | | | 16,35 | 47°35'57" |
| 8 | 438523,15 | 1425389,9 | | |
| | | | 18,8 | 47°27'14" |
| 9 | 438535,86 | 1425403,75 | | |
| | | | 13,22 | 47°53'46" |
| 10 | 438544,73 | 1425413,56 | | |
| | | | 12,1 | 49°22'0" |
| 11 | 438552,61 | 1425422,74 | | |
| | | | 10,19 | 52°14'13" |
| 12 | 438558,85 | 1425430,8 | | |
| | | | 11,53 | 56°36'54" |
| 13 | 438565,2 | 1425440,43 | | |
| | | | 11,44 | 59°19'37" |
| 14 | 438571,03 | 1425450,27 | | |
| | | | 9,65 | 60°45'35" |
| 15 | 438575,74 | 1425458,68 | | |
| | | | 22,68 | 60°23'35" |
| 16 | 438586,95 | 1425478,41 | | |
| | | | 11,29 | 58°24'4" |
| 17 | 438592,86 | 1425488,02 | | |
| | | | 16,52 | 55°17'37" |
| 18 | 438602,27 | 1425501,61 | | |
| | | | 14,44 | 50°38'1" |

| 1 | 2 | 3 | 4 | 5 |
|----|-----------|------------|-------|-----------|
| 19 | 438611,43 | 1425512,77 | | |
| | | | 11,4 | 45°10'44" |
| 20 | 438619,47 | 1425520,85 | | |
| | | | 12,17 | 39°57'19" |
| 21 | 438628,8 | 1425528,67 | | |
| | | | 13,08 | 33°49'22" |
| 22 | 438639,66 | 1425535,95 | | |
| | | | 11,08 | 27°59'30" |
| 23 | 438649,44 | 1425541,15 | | |
| | | | 14,81 | 21°50'29" |
| 24 | 438663,19 | 1425546,66 | | |
| | | | 4,45 | 16°53'14" |
| 25 | 438667,45 | 1425547,95 | | |
| | | | 10,22 | 7°38'58" |
| 26 | 438677,57 | 1425549,31 | | |
| | | | 25,43 | 7°23'16" |
| 27 | 438702,79 | 1425552,58 | | |
| | | | 14,97 | 4°51'21" |
| 28 | 438717,71 | 1425553,85 | | |
| | | | 15,13 | 6°38'19" |
| 29 | 438732,74 | 1425555,6 | | |
| | | | 27,08 | 9°12'26" |
| 30 | 438759,47 | 1425559,93 | | |
| | | | 19,51 | 9°38'53" |
| 31 | 438778,71 | 1425563,2 | | |
| | | | 16,59 | 9°38'53" |
| 32 | 438795,06 | 1425565,98 | | |
| | | | 27,13 | 13°2'31" |
| 33 | 438821,49 | 1425572,1 | | |
| | | | 15,06 | 14°23'32" |
| 34 | 438836,08 | 1425575,84 | | |
| | | | 17,02 | 18°41'36" |
| 35 | 438852,2 | 1425581,3 | | |
| | | | 50,68 | 16°54'30" |
| 36 | 438900,69 | 1425596,04 | | |
| | | | 76,02 | 17°6'52" |
| 37 | 438973,34 | 1425618,41 | | |
| | | | 68,45 | 21°56'12" |
| 38 | 439036,83 | 1425643,98 | | |
| | | | 65,16 | 20°45'9" |
| 39 | 439097,76 | 1425667,07 | | |
| | | | 2,15 | 289°55'1" |
| 40 | 439098,49 | 1425665,05 | | |
| | | | 10,03 | 20°20'53" |

| 1 | 2 | 3 | 4 | 5 |
|--------------------|-----------|------------|--------|------------|
| 41 | 439107,9 | 1425668,54 | | |
| | | | 2,22 | 110°20'35" |
| 42 | 439107,13 | 1425670,62 | | |
| | | | 25,16 | 20°45'9" |
| 43 | 439130,65 | 1425679,53 | | |
| | | | 54,82 | 22°59'14" |
| 44 | 439181,12 | 1425700,94 | | |
| | | | 62,47 | 12°42'53" |
| 45 | 439242,06 | 1425714,69 | | |
| | | | 132,49 | 9°6'47" |
| 46 | 439372,88 | 1425735,67 | | |
| Красная линия № 41 | | | | |
| 1 | 438968,56 | 1426324,3 | | |
| | | | 188,2 | 241°17'28" |
| 2 | 438878,15 | 1426159,24 | | |
| | | | 55,69 | 99°25'59" |
| 3 | 438869,03 | 1426214,18 | | |
| | | | 34,44 | 97°53'28" |
| 4 | 438864,3 | 1426248,29 | | |
| | | | 38,32 | 97°2'32" |
| 5 | 438859,60 | 1426286,32 | | |
| | | | 34,24 | 96°29'51" |
| 6 | 438855,73 | 1426320,34 | | |
| | | | 32,34 | 95°39'36" |
| 7 | 438852,54 | 1426352,53 | | |
| | | | 31,98 | 95°39'0" |
| 8 | 438849,39 | 1426384,35 | | |
| | | | 23,42 | 94°25'16" |
| 9 | 438847,58 | 1426407,70 | | |
| | | | 20,4 | 79°14'16" |
| 10 | 438851,39 | 1426427,75 | | |
| | | | 53,63 | 90°56'28" |
| 11 | 438850,51 | 1426481,37 | | |
| | | | 41,16 | 92°30'10" |
| 12 | 438848,71 | 1426522,5 | | |
| | | | 63,38 | 93°35'54" |
| 13 | 438844,74 | 1426585,75 | | |
| | | | 56,64 | 93°54'13" |
| 14 | 438840,88 | 1426642,27 | | |
| | | | 62,15 | 93°37'25" |
| 15 | 438836,95 | 1426704,29 | | |
| | | | 55,5 | 92°56'16" |
| 16 | 438834,11 | 1426759,72 | | |
| | | | 62,28 | 92°14'31" |

| 1 | 2 | 3 | 4 | 5 |
|--------------------|-----------|------------|-------|------------|
| 17 | 438831,67 | 1426821,95 | | |
| Красная линия № 42 | | | | |
| 1 | 439367,72 | 1425766,68 | | |
| | | | 57,43 | 189°11'44" |
| 2 | 439311,03 | 1425757,50 | | |
| | | | 0,47 | 106°6'48" |
| 3 | 439310,90 | 1425757,95 | | |
| | | | 49,55 | 188°5'9" |
| 4 | 439261,84 | 1425750,98 | | |
| | | | 13,78 | 186°25'48" |
| 5 | 439248,15 | 1425749,44 | | |
| | | | 10,87 | 186°25'48" |
| 6 | 439237,35 | 1425748,22 | | |
| | | | 73,68 | 182°51'18" |
| 7 | 439163,76 | 1425744,55 | | |
| | | | 49,23 | 176°15'42" |
| 8 | 439114,63 | 1425747,76 | | |
| | | | 16,21 | 173°48'48" |
| 9 | 439098,52 | 1425749,51 | | |
| | | | 2,72 | 85°16'54" |
| 10 | 439098,74 | 1425752,21 | | |
| | | | 10 | 174°55'33" |
| 11 | 439088,78 | 1425753,10 | | |
| | | | 2,52 | 263°49'27" |
| 12 | 439088,51 | 1425750,59 | | |
| | | | 41,89 | 173°48'48" |
| 13 | 439046,86 | 1425755,11 | | |
| | | | 6,09 | 93°2'43" |
| 14 | 439046,54 | 1425761,19 | | |
| | | | 2,71 | 94°39'9" |
| 15 | 439046,32 | 1425763,89 | | |
| | | | 4,12 | 97°18'19" |
| 16 | 439045,79 | 1425767,98 | | |
| | | | 5,67 | 101°11'43" |
| 17 | 439044,69 | 1425773,54 | | |
| | | | 3,75 | 103°56'48" |
| 18 | 439043,79 | 1425777,17 | | |
| | | | 8,19 | 111°37'4" |
| 19 | 439040,77 | 1425784,79 | | |
| | | | 7,97 | 118°9'28" |
| 20 | 439037,01 | 1425791,81 | | |
| | | | 7,94 | 124°31'24" |
| 21 | 439032,51 | 1425798,36 | | |
| | | | 8,2 | 130°29'42" |

| 1 | 2 | 3 | 4 | 5 |
|----|-----------|------------|-------|------------|
| 22 | 439027,18 | 1425804,6 | | |
| | | | 6,11 | 134°32'3" |
| 23 | 439022,90 | 1425808,95 | | |
| | | | 8,53 | 140°3'15" |
| 24 | 439016,36 | 1425814,42 | | |
| | | | 5,46 | 142°37'4" |
| 25 | 439012,02 | 1425817,74 | | |
| | | | 10,99 | 145°0'44" |
| 26 | 439003,02 | 1425824,04 | | |
| | | | 8,3 | 146°15'36" |
| 27 | 438996,12 | 1425828,65 | | |
| | | | 9,79 | 145°28'36" |
| 28 | 438988,05 | 1425834,20 | | |
| | | | 7,55 | 142°37'50" |
| 29 | 438982,05 | 1425838,79 | | |
| | | | 6,83 | 138°4'58" |
| 30 | 438976,96 | 1425843,35 | | |
| | | | 7,46 | 132°14'35" |
| 31 | 438971,95 | 1425848,87 | | |
| | | | 7,16 | 122°43'48" |
| 32 | 438968,08 | 1425854,89 | | |
| | | | 7,97 | 114°16'14" |
| 33 | 438964,80 | 1425862,16 | | |
| | | | 9,89 | 107°31'59" |
| 34 | 438961,82 | 1425871,59 | | |
| | | | 14,36 | 95°43'12" |
| 35 | 438960,39 | 1425885,88 | | |
| | | | 11,47 | 98°55'15" |
| 36 | 438958,61 | 1425897,21 | | |
| | | | 11,47 | 98°55'15" |
| 37 | 438956,83 | 1425908,55 | | |
| | | | 15,46 | 101°11'15" |
| 38 | 438953,83 | 1425923,72 | | |
| | | | 66,79 | 102°56'5" |
| 39 | 438938,88 | 1425988,81 | | |
| | | | 40,95 | 102°16'54" |
| 40 | 438930,17 | 1426028,83 | | |
| | | | 21,48 | 101°41'20" |
| 41 | 438925,82 | 1426049,86 | | |
| | | | 21,48 | 101°41'20" |
| 42 | 438921,47 | 1426070,90 | | |
| | | | 9,39 | 96°56'49" |
| 43 | 438920,33 | 1426080,22 | | |
| | | | 9,39 | 96°56'49" |

| 1 | 2 | 3 | 4 | 5 |
|----|-----------|------------|-------|------------|
| 44 | 438919,2 | 1426089,54 | | |
| | | | 15,24 | 89°54'5" |
| 45 | 438919,22 | 1426104,78 | | |
| | | | 13,27 | 81°0'24" |
| 46 | 438921,30 | 1426117,89 | | |
| | | | 8,71 | 71°17'7" |
| 47 | 438924,09 | 1426126,13 | | |
| | | | 8,71 | 71°17'7" |
| 48 | 438926,88 | 1426134,38 | | |
| | | | 8,89 | 65°25'2" |
| 49 | 438930,58 | 1426142,46 | | |
| | | | 8,95 | 62°40'51" |
| 50 | 438934,69 | 1426150,41 | | |
| | | | 19,45 | 62°5'58" |
| 51 | 438943,79 | 1426167,60 | | |
| | | | 21,52 | 60°52'28" |
| 52 | 438954,27 | 1426186,40 | | |
| | | | 10,11 | 62°46'1" |
| 53 | 438958,89 | 1426195,39 | | |
| | | | 9,26 | 65°17'23" |
| 54 | 438962,77 | 1426203,81 | | |
| | | | 12,33 | 72°18'25" |
| 55 | 438966,51 | 1426215,56 | | |
| | | | 6,29 | 77°18'12" |
| 56 | 438967,90 | 1426221,69 | | |
| | | | 6,29 | 83°26'7" |
| 57 | 438968,62 | 1426227,95 | | |
| | | | 6,73 | 88°35'3" |
| 58 | 438968,78 | 1426234,67 | | |
| | | | 6,05 | 93°56'6" |
| 59 | 438968,37 | 1426240,71 | | |
| | | | 2,77 | 8°35'11" |
| 60 | 438971,10 | 1426241,13 | | |
| | | | 10 | 98°35'11" |
| 61 | 438969,61 | 1426251,02 | | |
| | | | 2,14 | 188°35'11" |
| 62 | 438967,50 | 1426250,70 | | |
| | | | 7,99 | 107°43'12" |
| 63 | 438965,06 | 1426258,31 | | |
| | | | 3,37 | 83°43'19" |
| 64 | 438965,43 | 1426261,66 | | |
| | | | 3,1 | 56°29'37" |
| 65 | 438967,15 | 1426264,24 | | |
| | | | 14,18 | 60°29'22" |

| 1 | 2 | 3 | 4 | 5 |
|----|-----------|------------|-------|-----------|
| 66 | 438974,13 | 1426276,58 | | |
| | | | 28,28 | 64°13'55" |
| 67 | 438986,42 | 1426302,05 | | |
| | | | 10,96 | 62°24'7" |
| 68 | 438991,50 | 1426311,76 | | |

В соответствии с Федеральным законом от 08.11.2007 № 257-ФЗ «Об автомобильных дорогах и о дорожной деятельности в Российской Федерации и о внесении изменений в отдельные законодательные акты Российской Федерации» для линейного объекта «Реконструкция автомобильной дороги общего пользования регионального значения г. Ростов-на-Дону – сл. Родионово-Несветайская – г. Новошахтинск на участке км 0 + 000 – км 8 + 600 в Мясниковском районе» установлена граница зоны с особыми условиями использования территории – придорожная полоса.

Координаты поворотных точек границ устанавливаемой придорожной полосы автомобильной дороги представлены в таблице № 4.

Таблица № 4

| № точки | X | Y | Длина (метров) | Дирекционный угол |
|--------------------------------|-----------|------------|----------------|-------------------|
| 1 | 2 | 3 | 4 | 5 |
| Граница придорожной полосы № 1 | | | | |
| 1 | 430243,51 | 1425879,82 | | |
| | | | 33,44 | 76°48'36" |
| 2 | 430251,14 | 1425912,37 | | |
| | | | 17,32 | 75°55'59" |
| 3 | 430255,35 | 1425929,18 | | |
| | | | 6,1 | 55°9'6" |
| 4 | 430258,84 | 1425934,18 | | |
| | | | 18,98 | 39°27'22" |
| 5 | 430273,49 | 1425946,24 | | |
| | | | 22,86 | 20°1'31" |
| 6 | 430294,97 | 1425954,07 | | |
| | | | 131,3 | 357°21'58" |
| 7 | 430426,13 | 1425948,04 | | |
| | | | 306,07 | 356°4'26" |
| 8 | 430731,48 | 1425927,08 | | |
| | | | 150,62 | 356°1'29" |
| 9 | 430881,74 | 1425916,64 | | |
| | | | 71,36 | 357°13'43" |
| 10 | 430953,02 | 1425913,19 | | |
| | | | 48,36 | 1°47'0" |
| 11 | 431001,35 | 1425914,69 | | |
| | | | 57,64 | 7°48'55" |

| 1 | 2 | 3 | 4 | 5 |
|--------------------------------|-----------|------------|--------|------------|
| 12 | 431058,45 | 1425922,53 | | |
| | | | 61,78 | 14°59'15" |
| 13 | 431118,13 | 1425938,51 | | |
| | | | 39,69 | 17°27'13" |
| 14 | 431155,99 | 1425950,41 | | |
| | | | 52,34 | 26°33'12" |
| 15 | 431202,81 | 1425973,81 | | |
| | | | 62,2 | 355°33'27" |
| 16 | 431264,82 | 1425968,99 | | |
| | | | 48,71 | 85°52'34" |
| 17 | 431268,33 | 1426017,58 | | |
| | | | 6,93 | 40°58'6" |
| 18 | 431273,56 | 1426022,12 | | |
| Граница придорожной полосы № 2 | | | | |
| 1 | 432451,82 | 1425738,42 | | |
| | | | 13,06 | 281°41'12" |
| 2 | 432454,47 | 1425725,63 | | |
| | | | 60,77 | 306°58'51" |
| 3 | 432491,02 | 1425677,09 | | |
| | | | 61,45 | 327°27'24" |
| 4 | 432542,82 | 1425644,03 | | |
| | | | 63,03 | 353°44'5" |
| 5 | 432605,48 | 1425637,15 | | |
| | | | 68,53 | 13°13'3" |
| 6 | 432672,19 | 1425652,82 | | |
| | | | 58,27 | 41°43'56" |
| 7 | 432715,68 | 1425691,61 | | |
| | | | 20,3 | 59°21'28" |
| 8 | 432726,02 | 1425709,07 | | |
| | | | 59,8 | 340°23'12" |
| 9 | 432782,35 | 1425689,00 | | |
| | | | 84,41 | 341°9'30" |
| 10 | 432862,24 | 1425661,74 | | |
| | | | 106,86 | 345°1'43" |
| 11 | 432965,47 | 1425634,13 | | |
| | | | 48,2 | 345°46'20" |
| 12 | 433012,19 | 1425622,29 | | |
| | | | 42,98 | 231°31'1" |
| 13 | 432985,44 | 1425588,64 | | |
| | | | 73,4 | 234°28'47" |
| 14 | 432942,79 | 1425528,90 | | |
| | | | 47,71 | 250°14'18" |
| 15 | 432926,66 | 1425484,00 | | |
| | | | 45,43 | 259°47'32" |

| 1 | 2 | 3 | 4 | 5 |
|--------------------------------|-----------|------------|--------|------------|
| 16 | 432918,61 | 1425439,28 | | |
| | | | 59,21 | 263°2'6" |
| 17 | 432911,43 | 1425380,51 | | |
| Граница придорожной полосы № 3 | | | | |
| 1 | 433096,87 | 1425376,19 | | |
| | | | 46,95 | 85°23'12" |
| 2 | 433100,64 | 1425422,99 | | |
| | | | 28,12 | 66°32'50" |
| 3 | 433111,84 | 1425448,79 | | |
| | | | 46,14 | 52°42'20" |
| 4 | 433139,79 | 1425485,49 | | |
| | | | 22,5 | 51°27'29" |
| 5 | 433153,82 | 1425503,10 | | |
| | | | 108,62 | 325°33'41" |
| 6 | 433243,40 | 1425441,67 | | |
| | | | 73,76 | 55°48'16" |
| 7 | 433284,85 | 1425502,68 | | |
| Граница придорожной полосы № 4 | | | | |
| 1 | 432849,38 | 1425884,91 | | |
| | | | 90,02 | 342°27'9" |
| 2 | 432935,21 | 1425857,77 | | |
| | | | 119,9 | 344°33'19" |
| 3 | 433050,79 | 1425825,84 | | |
| | | | 118,8 | 347°8'51" |
| 4 | 433166,61 | 1425799,41 | | |
| | | | 214,7 | 350°11'33" |
| 5 | 433378,17 | 1425762,84 | | |
| | | | 79,9 | 353°5'26" |
| 6 | 433457,49 | 1425753,23 | | |
| | | | 119,41 | 354°49'48" |
| 7 | 433576,41 | 1425742,47 | | |
| | | | 147,78 | 357°41'47" |
| 8 | 433724,07 | 1425736,53 | | |
| | | | 160,74 | 0°31'54" |
| 9 | 433884,81 | 1425738,02 | | |
| | | | 175,57 | 0°55'35" |
| 10 | 434060,35 | 1425740,86 | | |
| | | | 29,04 | 0°22'57" |
| 11 | 434089,39 | 1425741,05 | | |
| | | | 14,09 | 88°30'35" |
| 12 | 434089,76 | 1425755,14 | | |
| | | | 26,36 | 354°57'59" |
| 13 | 434116,02 | 1425752,83 | | |

| 1 | 2 | 3 | 4 | 5 |
|--------------------------------|-----------|------------|-------|------------|
| Граница придорожной полосы № 5 | | | | |
| 1 | 435536,81 | 1425289,33 | | |
| | | | 77,97 | 36°55'57" |
| 2 | 435599,13 | 1425336,17 | | |
| | | | 21,93 | 40°19'17" |
| 3 | 435615,86 | 1425350,36 | | |
| | | | 15,94 | 27°1'39" |
| 4 | 435630,06 | 1425357,61 | | |
| | | | 7,07 | 358°25'22" |
| 5 | 435637,12 | 1425357,42 | | |
| | | | 5,46 | 65°17'18" |
| 6 | 435639,41 | 1425362,38 | | |
| | | | 16,85 | 27°1'39" |
| 7 | 435654,42 | 1425370,04 | | |
| | | | 32,52 | 84°0'2" |
| 8 | 435657,81 | 1425402,38 | | |
| | | | 11,13 | 65°17'18" |
| 9 | 435662,47 | 1425412,48 | | |
| | | | 32,45 | 18°47'26" |
| 10 | 435693,18 | 1425422,93 | | |
| | | | 13,17 | 35°56'10" |
| 11 | 435703,84 | 1425430,66 | | |
| Граница придорожной полосы № 6 | | | | |
| 1 | 438702,78 | 1426816,88 | | |
| | | | 98,16 | 272°26'34" |
| 2 | 438706,96 | 1426718,81 | | |
| | | | 52,41 | 273°18'53" |
| 3 | 438709,99 | 1426666,49 | | |
| | | | 62,08 | 273°50'42" |
| 4 | 438714,15 | 1426604,55 | | |
| | | | 46,91 | 273°52'55" |
| 5 | 438717,33 | 1426557,75 | | |
| | | | 50,58 | 273°23'51" |
| 6 | 438720,33 | 1426507,25 | | |
| | | | 57,87 | 271°52'20" |
| 7 | 438722,22 | 1426449,41 | | |
| | | | 49,16 | 269°56'7" |
| 8 | 438722,16 | 1426400,25 | | |
| | | | 43,5 | 268°14'25" |
| 9 | 438720,83 | 1426356,77 | | |
| | | | 44,21 | 266°38'21" |
| 10 | 438718,23 | 1426312,63 | | |
| | | | 31,22 | 265°15'36" |
| 11 | 438715,65 | 1426281,52 | | |

| 1 | 2 | 3 | 4 | 5 |
|----|-----------|------------|-------|------------|
| | | | 36,48 | 264°1'1" |
| 12 | 438711,85 | 1426245,23 | | |
| | | | 50,39 | 262°26'2" |
| 13 | 438705,22 | 1426195,28 | | |
| | | | 35,98 | 260°51'33" |
| 14 | 438699,50 | 1426159,76 | | |
| | | | 34,17 | 259°34'23" |
| 15 | 438693,32 | 1426126,15 | | |
| | | | 44,08 | 258°11'17" |
| 16 | 438684,29 | 1426083,00 | | |
| | | | 41,98 | 260°26'55" |
| 17 | 438677,33 | 1426041,61 | | |
| | | | 69,42 | 251°22'8" |
| 18 | 438655,15 | 1425975,82 | | |
| | | | 19,7 | 252°22'38" |
| 19 | 438649,18 | 1425957,05 | | |
| | | | 44,04 | 239°14'15" |
| 20 | 438626,66 | 1425919,20 | | |
| | | | 30,86 | 232°0'59" |
| 21 | 438607,66 | 1425894,88 | | |
| | | | 34,86 | 223°20'35" |
| 22 | 438582,31 | 1425870,95 | | |
| | | | 21,47 | 215°59'9" |
| 23 | 438564,94 | 1425858,34 | | |
| | | | 15,51 | 210°5'22" |
| 24 | 438551,52 | 1425850,56 | | |
| | | | 17,52 | 201°39'31" |
| 25 | 438535,24 | 1425844,09 | | |
| | | | 22,53 | 192°49'54" |
| 26 | 438513,27 | 1425839,09 | | |
| | | | 32,6 | 189°49'54" |
| 27 | 438481,15 | 1425833,52 | | |
| | | | 71,03 | 187°19'57" |
| 28 | 438410,70 | 1425824,46 | | |
| | | | 19,31 | 186°36'23" |
| 29 | 438391,52 | 1425822,24 | | |
| | | | 19,78 | 186°17'6" |
| 30 | 438371,85 | 1425820,07 | | |
| | | | 20,15 | 186°19'32" |
| 31 | 438351,83 | 1425817,85 | | |
| | | | 20,32 | 186°27'30" |
| 32 | 438331,64 | 1425815,57 | | |
| | | | 19,93 | 186°47'40" |
| 33 | 438311,85 | 1425813,21 | | |

| 1 | 2 | 3 | 4 | 5 |
|----|-----------|------------|--------|------------|
| | | | 19,59 | 186°21'39" |
| 34 | 438292,38 | 1425811,04 | | |
| | | | 20,4 | 186°11'42" |
| 35 | 438272,10 | 1425808,84 | | |
| | | | 20,73 | 186°52'12" |
| 36 | 438251,52 | 1425806,36 | | |
| | | | 41,61 | 187°24'31" |
| 37 | 438210,26 | 1425800,99 | | |
| | | | 20,98 | 188°11'7" |
| 38 | 438189,50 | 1425798,00 | | |
| | | | 41,7 | 189°10'14" |
| 39 | 438148,33 | 1425791,36 | | |
| | | | 37,38 | 189°45'58" |
| 40 | 438111,49 | 1425785,02 | | |
| | | | 87,68 | 189°33'12" |
| 41 | 438025,03 | 1425770,47 | | |
| | | | 35,17 | 189°41'16" |
| 42 | 437990,35 | 1425764,55 | | |
| | | | 40,14 | 189°50'21" |
| 43 | 437950,81 | 1425757,69 | | |
| | | | 79,98 | 189°49'28" |
| 44 | 437872,00 | 1425744,04 | | |
| | | | 29,18 | 189°58'8" |
| 45 | 437843,26 | 1425738,99 | | |
| | | | 37,53 | 188°41'20" |
| 46 | 437806,16 | 1425733,32 | | |
| | | | 27,91 | 186°24'22" |
| 47 | 437778,43 | 1425730,21 | | |
| | | | 144,37 | 180°0'0" |
| 48 | 437634,05 | 1425730,21 | | |
| | | | 8,52 | 157°32'45" |
| 49 | 437626,18 | 1425733,46 | | |
| | | | 109,58 | 179°59'20" |
| 50 | 437516,59 | 1425733,48 | | |
| | | | 287,72 | 178°57'36" |
| 51 | 437228,93 | 1425738,71 | | |
| | | | 113,57 | 179°35'31" |
| 52 | 437115,36 | 1425739,51 | | |
| | | | 167,31 | 179°49'24" |
| 53 | 436948,05 | 1425740,03 | | |
| | | | 197,83 | 179°56'32" |
| 54 | 436750,22 | 1425740,23 | | |
| | | | 126,74 | 180°47'55" |
| 55 | 436623,48 | 1425738,46 | | |

| | | | | |
|--------------------------------|-----------|------------|--------|------------|
| 1 | 2 | 3 | 4 | 5 |
| | | | 194,56 | 180°33'16" |
| 56 | 436428,93 | 1425736,58 | | |
| | | | 514,82 | 179°51'23" |
| 57 | 435914,11 | 1425737,87 | | |
| | | | 77,85 | 179°5'43" |
| 58 | 435836,27 | 1425739,10 | | |
| | | | 79,77 | 176°4'19" |
| 59 | 435756,69 | 1425744,56 | | |
| | | | 59,76 | 177°8'56" |
| 60 | 435697,00 | 1425747,54 | | |
| | | | 89,96 | 88°39'1" |
| 61 | 435699,12 | 1425837,47 | | |
| Граница придорожной полосы № 7 | | | | |
| 1 | 437106,61 | 1425510,00 | | |
| | | | 73,36 | 1°5'33" |
| 2 | 437179,95 | 1425511,40 | | |
| | | | 20,99 | 80°13'1" |
| 3 | 437183,52 | 1425532,08 | | |
| | | | 331,22 | 359°1'54" |
| 4 | 437514,69 | 1425526,48 | | |
| | | | 116,08 | 359°59'20" |
| 5 | 437630,77 | 1425526,46 | | |
| | | | 11,14 | 29°33'3" |
| 6 | 437640,47 | 1425531,96 | | |
| | | | 134,87 | 359°12'49" |
| 7 | 437775,33 | 1425530,11 | | |
| | | | 17,12 | 353°24'23" |
| 8 | 437792,34 | 1425528,14 | | |
| | | | 2,74 | 259°26'39" |
| 9 | 437791,84 | 1425525,45 | | |
| | | | 160 | 349°26'39" |
| 10 | 437949,13 | 1425496,14 | | |
| | | | 3,89 | 79°26'39" |
| 11 | 437949,84 | 1425499,96 | | |
| | | | 23,74 | 348°31'1" |
| 12 | 437973,11 | 1425495,24 | | |
| | | | 23,3 | 350°5'48" |
| 13 | 437996,06 | 1425491,23 | | |
| | | | 34,68 | 351°0'58" |
| 14 | 438030,32 | 1425485,81 | | |
| | | | 19,29 | 350°50'15" |
| 15 | 438049,36 | 1425482,74 | | |
| | | | 20,97 | 352°25'58" |
| 16 | 438070,15 | 1425479,98 | | |

| 1 | 2 | 3 | 4 | 5 |
|--------------------------------|-----------|------------|-------|------------|
| | | | 20,86 | 353°0'7" |
| 17 | 438090,85 | 1425477,44 | | |
| | | | 21,6 | 354°46'0" |
| 18 | 438112,36 | 1425475,47 | | |
| | | | 38,54 | 356°7'15" |
| 19 | 438150,81 | 1425472,86 | | |
| | | | 37,21 | 357°13'1" |
| 20 | 438187,98 | 1425471,06 | | |
| | | | 51,34 | 358°24'6" |
| 21 | 438239,30 | 1425469,62 | | |
| | | | 13,35 | 359°55'16" |
| 22 | 438252,65 | 1425469,60 | | |
| | | | 56,06 | 0°24'12" |
| 23 | 438308,71 | 1425470,00 | | |
| | | | 35,99 | 0°43'35" |
| 24 | 438344,69 | 1425470,46 | | |
| | | | 60,46 | 0°16'5" |
| 25 | 438405,15 | 1425470,74 | | |
| | | | 27,58 | 246°33'3" |
| 26 | 438394,17 | 1425445,43 | | |
| | | | 23,6 | 251°56'30" |
| 27 | 438386,85 | 1425422,99 | | |
| | | | 30,89 | 255°55'35" |
| 28 | 438379,34 | 1425393,03 | | |
| | | | 24,49 | 250°23'27" |
| 29 | 438371,13 | 1425369,96 | | |
| | | | 29,31 | 240°57'19" |
| 30 | 438356,90 | 1425344,34 | | |
| | | | 41,33 | 240°57'19" |
| 31 | 438336,83 | 1425308,20 | | |
| | | | 42,13 | 240°57'19" |
| 32 | 438316,38 | 1425271,37 | | |
| | | | 59,3 | 240°57'19" |
| 33 | 438287,58 | 1425219,53 | | |
| | | | 54,62 | 240°57'19" |
| 34 | 438261,07 | 1425171,78 | | |
| Граница придорожной полосы № 8 | | | | |
| 1 | 438424,92 | 1425081,24 | | |
| | | | 94,04 | 61°4'41" |
| 2 | 438470,40 | 1425163,56 | | |
| | | | 73,12 | 60°57'19" |
| 3 | 438505,90 | 1425227,48 | | |
| | | | 62,1 | 60°57'19" |
| 4 | 438536,05 | 1425281,77 | | |

| 1 | 2 | 3 | 4 | 5 |
|----|-----------|------------|-------|-----------|
| | | | 36,8 | 56°50'49" |
| 5 | 438556,17 | 1425312,58 | | |
| | | | 16,03 | 53°12'28" |
| 6 | 438565,78 | 1425325,42 | | |
| | | | 18,78 | 47°28'12" |
| 7 | 438578,47 | 1425339,25 | | |
| | | | 19 | 47°27'14" |
| 8 | 438591,32 | 1425353,25 | | |
| | | | 14,47 | 47°53'46" |
| 9 | 438601,02 | 1425363,99 | | |
| | | | 14,95 | 49°22'0" |
| 10 | 438610,75 | 1425375,33 | | |
| | | | 14,94 | 52°14'13" |
| 11 | 438619,90 | 1425387,14 | | |
| | | | 16,18 | 56°36'54" |
| 12 | 438628,80 | 1425400,64 | | |
| | | | 14,15 | 59°19'37" |
| 13 | 438636,02 | 1425412,81 | | |
| | | | 10,34 | 60°45'35" |
| 14 | 438641,07 | 1425421,84 | | |
| | | | 21,14 | 60°23'35" |
| 15 | 438651,51 | 1425440,22 | | |
| | | | 19,38 | 56°34'4" |
| 16 | 438662,19 | 1425456,39 | | |
| | | | 7,82 | 50°38'1" |
| 17 | 438667,15 | 1425462,44 | | |
| | | | 14,33 | 39°19'15" |
| 18 | 438678,23 | 1425471,51 | | |
| | | | 9,78 | 20°36'10" |
| 19 | 438687,38 | 1425474,95 | | |
| | | | 23,6 | 7°23'16" |
| 20 | 438710,79 | 1425477,99 | | |
| | | | 14,48 | 4°51'21" |
| 21 | 438725,22 | 1425479,22 | | |
| | | | 17,98 | 6°38'19" |
| 22 | 438743,08 | 1425481,29 | | |
| | | | 29,05 | 9°12'26" |
| 23 | 438771,76 | 1425485,94 | | |
| | | | 19,8 | 9°38'53" |
| 24 | 438791,28 | 1425489,26 | | |
| | | | 18,81 | 9°38'53" |
| 25 | 438809,82 | 1425492,41 | | |
| | | | 30,23 | 13°2'31" |
| 26 | 438839,28 | 1425499,24 | | |

| 1 | 2 | 3 | 4 | 5 |
|--------------------------------|-----------|------------|--------|------------|
| | | | 18,76 | 14°23'32" |
| 27 | 438857,45 | 1425503,90 | | |
| | | | 18,67 | 18°41'36" |
| 28 | 438875,13 | 1425509,88 | | |
| | | | 49,65 | 16°54'30" |
| 29 | 438922,63 | 1425524,32 | | |
| | | | 79,31 | 17°6'52" |
| 30 | 438998,43 | 1425547,66 | | |
| | | | 59,1 | 21°56'12" |
| 31 | 439053,25 | 1425569,74 | | |
| | | | 1,37 | 289°55'1" |
| 32 | 439053,72 | 1425568,45 | | |
| | | | 160,59 | 20°20'53" |
| 33 | 439204,29 | 1425624,29 | | |
| | | | 4,61 | 110°20'35" |
| 34 | 439202,69 | 1425628,62 | | |
| | | | 54,99 | 13°1'15" |
| 35 | 439256,27 | 1425641,01 | | |
| | | | 130,57 | 9°6'47" |
| 36 | 439385,18 | 1425661,69 | | |
| | | | 19 | 47°27'14" |
| Граница придорожной полосы № 9 | | | | |
| 1 | 439355,42 | 1425840,66 | | |
| | | | 104,18 | 188°25'53" |
| 2 | 439252,36 | 1425825,39 | | |
| | | | 21,22 | 186°25'48" |
| 3 | 439231,28 | 1425823,01 | | |
| | | | 52,49 | 182°51'18" |
| 4 | 439178,85 | 1425820,40 | | |
| | | | 75,96 | 174°55'33" |
| 5 | 439103,19 | 1425827,11 | | |
| | | | 20,28 | 123°11'1" |
| 6 | 439092,09 | 1425844,09 | | |
| | | | 27,11 | 132°20'11" |
| 7 | 439073,83 | 1425864,13 | | |
| | | | 13,82 | 140°3'15" |
| 8 | 439063,23 | 1425873,00 | | |
| | | | 22,08 | 144°4'5" |
| 9 | 439045,36 | 1425885,96 | | |
| | | | 14,1 | 145°57'17" |
| 10 | 439033,68 | 1425893,85 | | |
| | | | 20,8 | 102°57'15" |
| 11 | 439029,01 | 1425914,12 | | |
| | | | 132,28 | 102°32'33" |

| 1 | 2 | 3 | 4 | 5 |
|---------------------------------|-----------|------------|-------|------------|
| 12 | 439000,29 | 1426043,24 | | |
| | | | 41,81 | 101°31'54" |
| 13 | 438991,93 | 1426084,20 | | |
| | | | 9,11 | 92°33'54" |
| 14 | 438991,52 | 1426093,30 | | |
| | | | 10,04 | 71°52'22" |
| 15 | 438994,65 | 1426102,85 | | |
| | | | 80,67 | 62°33'59" |
| 16 | 439031,81 | 1426174,44 | | |
| | | | 24,92 | 8°35'11" |
| 17 | 439056,46 | 1426178,17 | | |
| | | | 74,3 | 98°35'11" |
| 18 | 439045,37 | 1426251,63 | | |
| | | | 26,93 | 63°39'53" |
| 19 | 439057,31 | 1426275,77 | | |
| Граница придорожной полосы № 10 | | | | |
| 1 | 438902,8 | 1426360,27 | | |
| | | | 47,79 | 64°49'10" |
| 2 | 438923,13 | 1426403,52 | | |
| | | | 18,09 | 79°14'16" |
| 3 | 438926,51 | 1426421,29 | | |
| | | | 62,34 | 90°56'28" |
| 4 | 438925,48 | 1426483,62 | | |
| | | | 42,9 | 92°30'10" |
| 5 | 438923,61 | 1426526,49 | | |
| | | | 64,3 | 93°35'54" |
| 6 | 438919,58 | 1426590,66 | | |
| | | | 56,66 | 93°54'13" |
| 7 | 438915,72 | 1426647,19 | | |
| | | | 61,52 | 93°37'25" |
| 8 | 438911,83 | 1426708,58 | | |
| | | | 54,6 | 92°56'16" |
| 9 | 438909,03 | 1426763,11 | | |
| | | | 61,84 | 92°14'31" |
| 10 | 438906,61 | 1426824,90 | | |

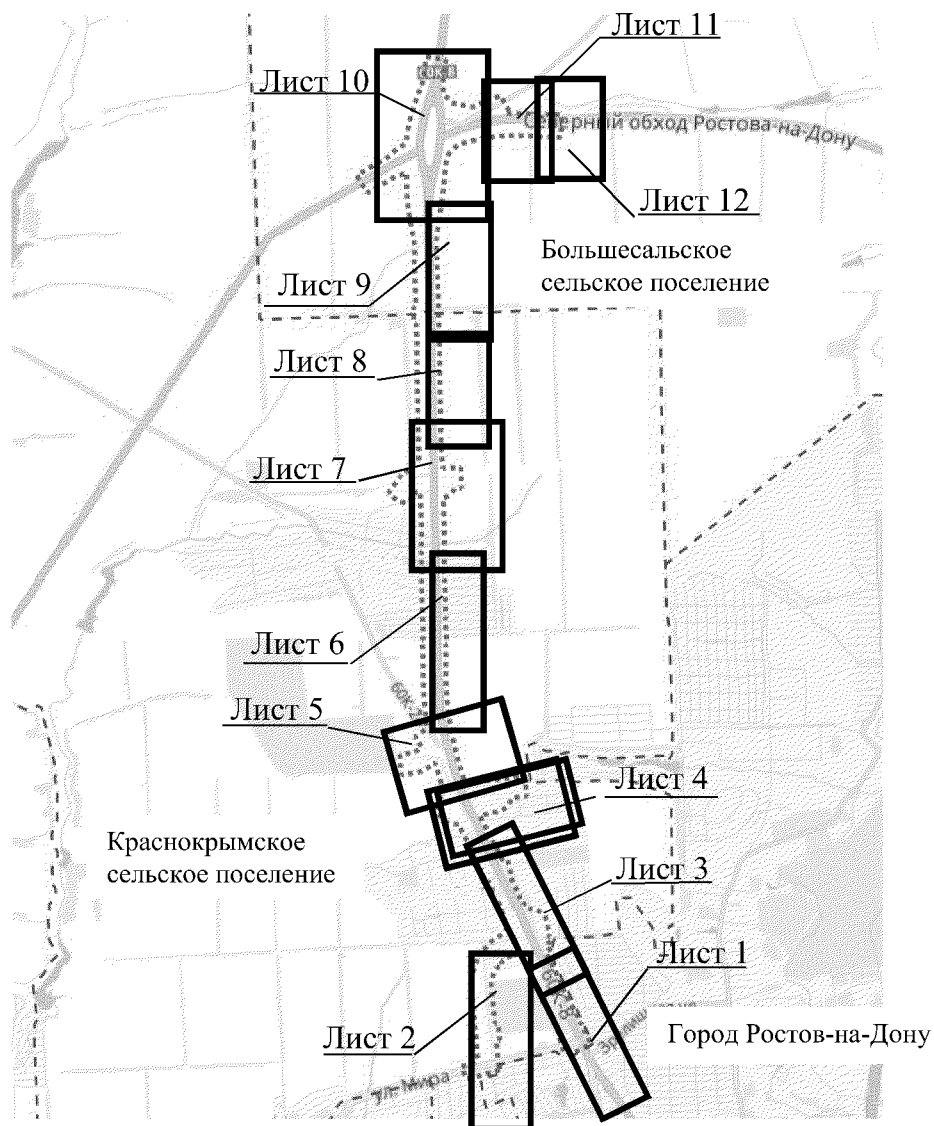
Заместитель начальника
управления документационного
обеспечения Правительства
Ростовской области – начальник
отдела нормативных документов



В.В. Сечков

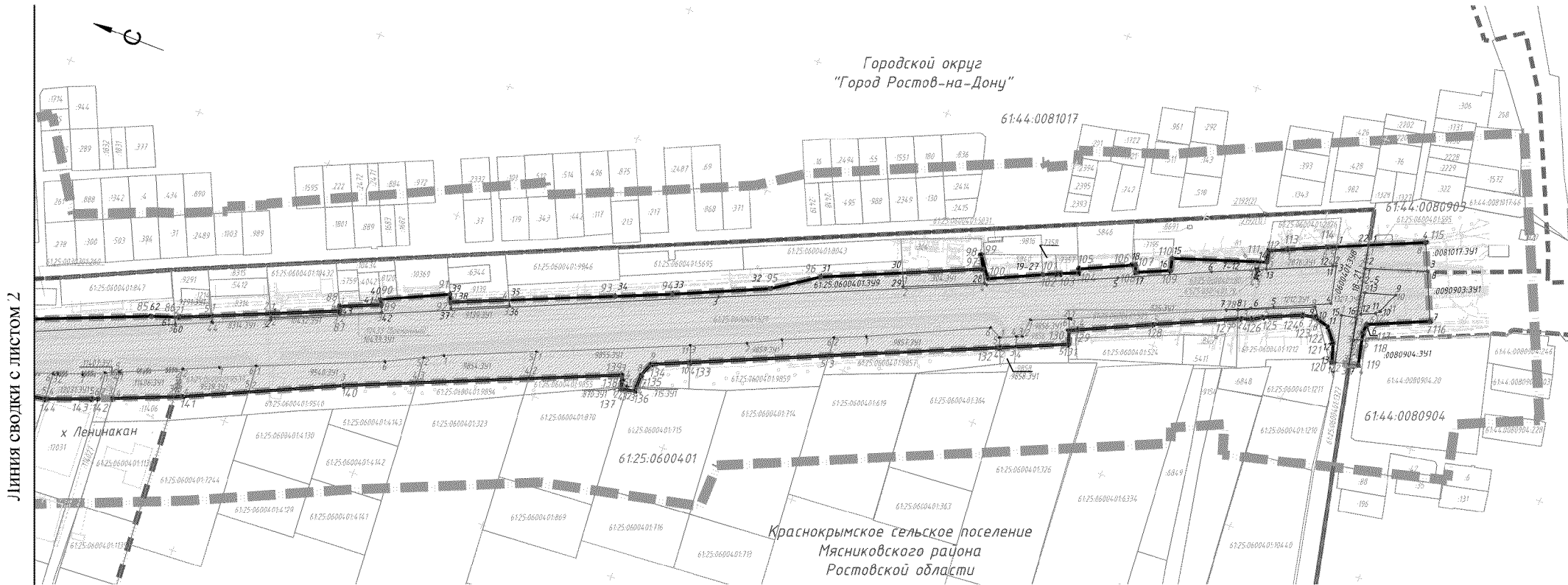
ЧЕРТЕЖ

межевания территории размещения линейного объекта «Реконструкция автомобильной дороги общего пользования регионального значения г. Ростов-на-Дону – сл. Родионово-Несветайская – г. Новошахтинск на участке км 0 + 000 – км 8 + 600 в Мясниковском районе»













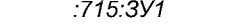

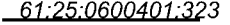
Условные обозначения:

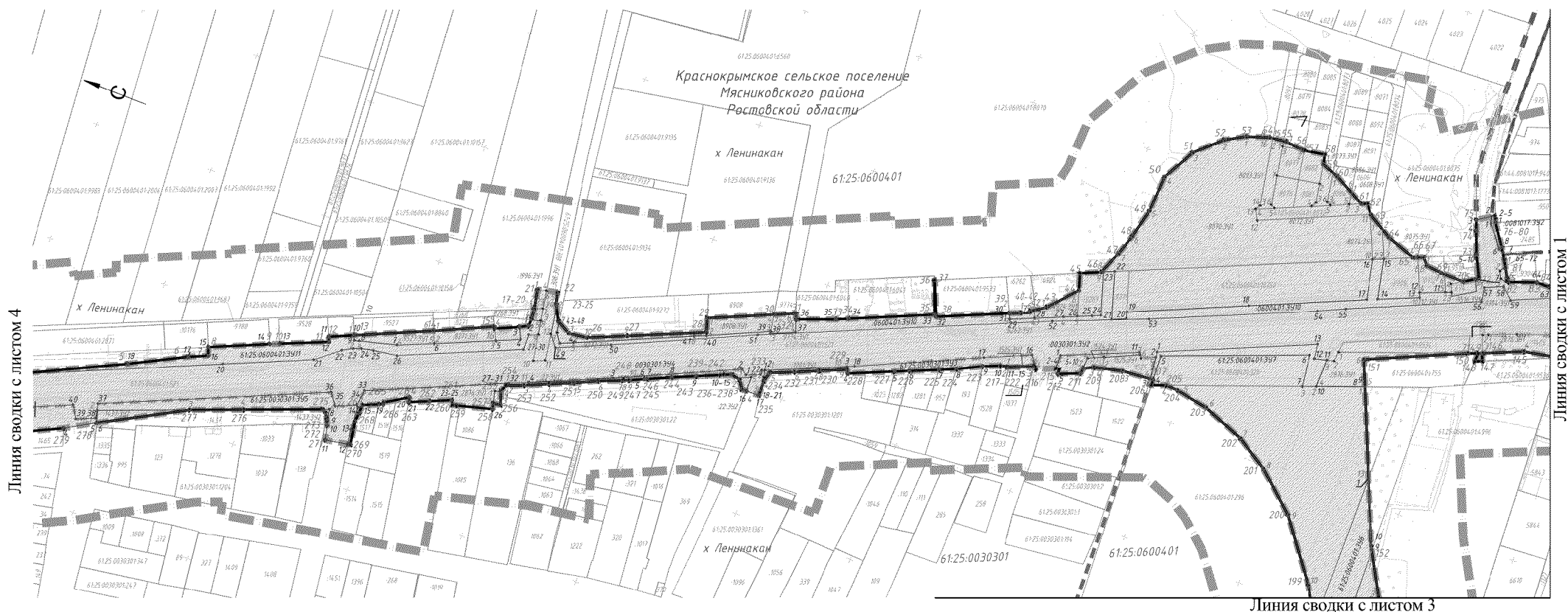
- — граница подготовки проекта межевания;
- — граница муниципальных образований.














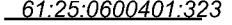
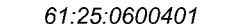
Линия сводки с листом 2

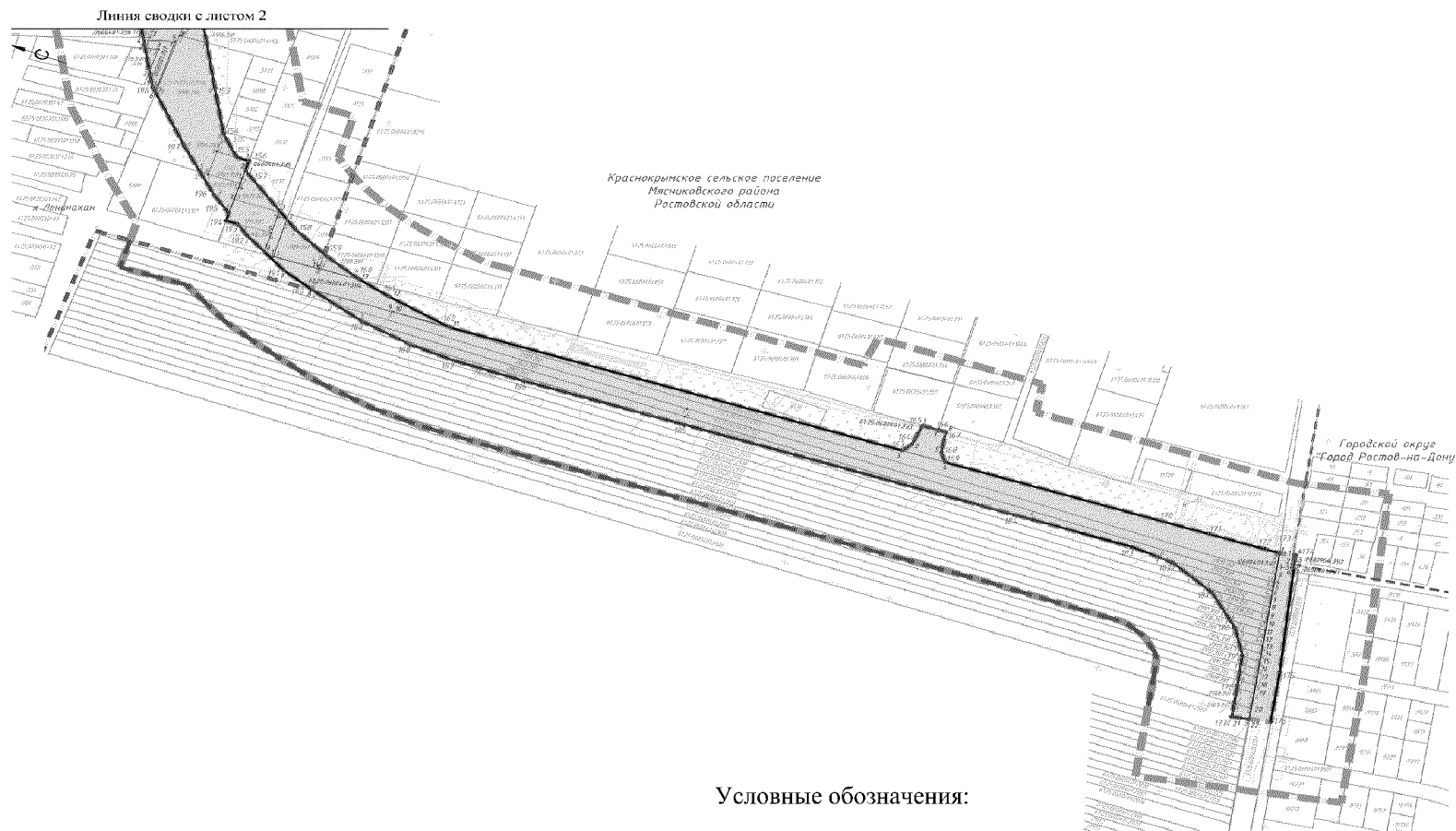
Условные обозначения:

-  — граница подготовки проекта межевания;
-  — граница муниципального образования;
-  — граница населенного пункта;
-  — граница полосы отвода автомобильной дороги;
-  — граница земельного участка, образуемого путем раздела;
-  — номер поворотной точки границы земельного участка, образуемого путем раздела;
-  — граница образуемого земельного участка из земель, находящихся в государственной собственности;
-  — номер поворотной точки границы земельного участка, образуемого из земель, находящихся в государственной собственности;
-  — устанавливаемая красная линия;
-  — номер земельного участка, образуемого путем раздела;
-  — номер образуемого земельного участка из земель, находящихся в государственной собственности;
-  — граница и номер существующего земельного участка;
-  — граница и номер кадастрового квартала.

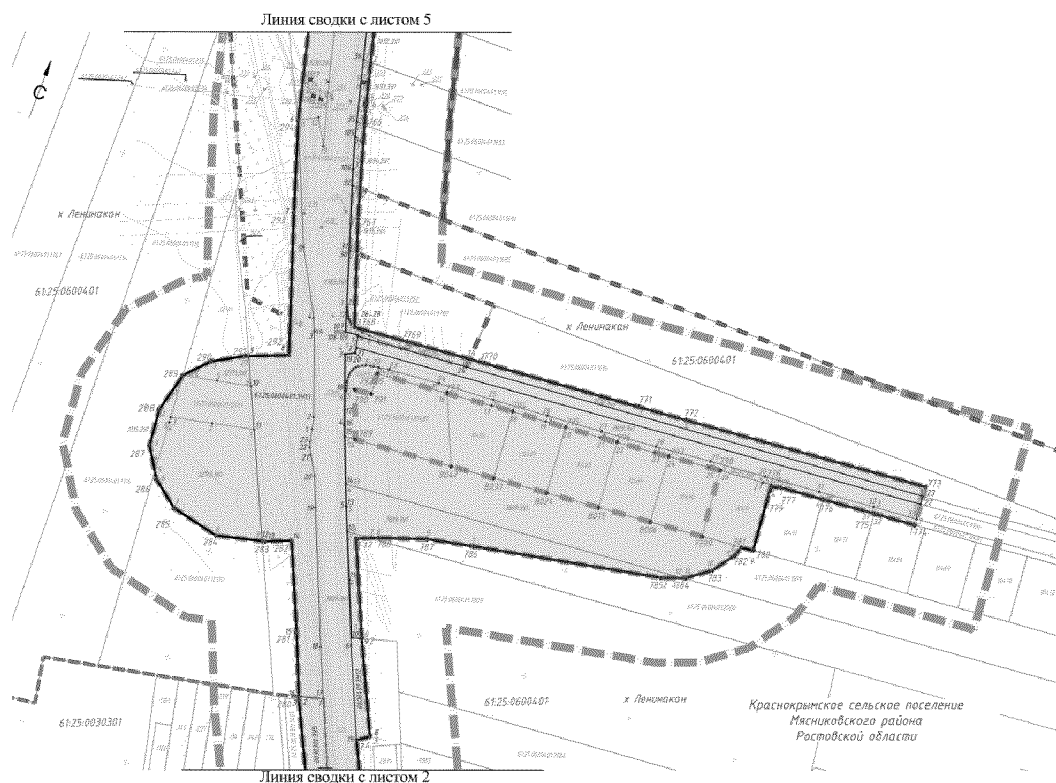


Условные обозначения:











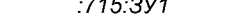

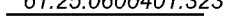
- | | |
|---|--|
|  | — граница подготовки проекта межевания; |
|  | — граница муниципального образования; |
|  | — граница населенного пункта; |
|  | — граница полосы отвода автомобильной дороги; |
|  | — граница земельного участка, образуемого путем раздела; |
|  | — номер поворотной точки границы земельного участка, образуемого путем раздела; |
|  | — граница образуемого земельного участка из земель, находящихся в государственной собственности; |
|  | — номер поворотной точки границы земельного участка, образуемого из земель, находящихся в государственной собственности; |
|  | — устанавливаемая красная линия; |
|  | — номер земельного участка, образуемого путем раздела; |
|  | — номер образуемого земельного участка из земель, находящихся в государственной собственности; |
|  | — граница и номер существующего земельного участка; |
|  | — граница и номер кадастрового квартала. |

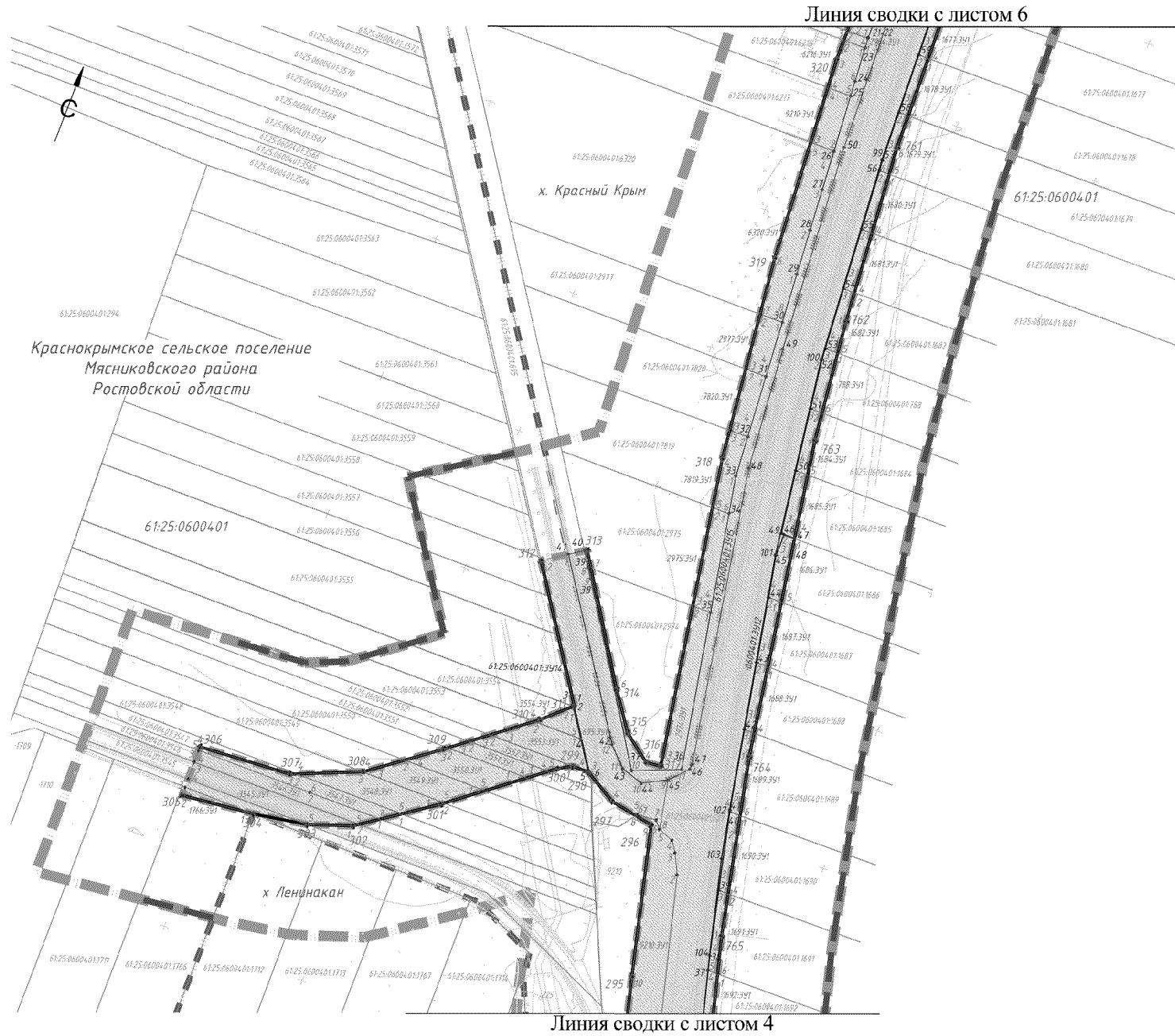


| | |
|--|--|
| | – граница подготовки проекта межевания; |
| | – граница муниципального образования; |
| | – граница населенного пункта; |
| | – граница полосы отвода автомобильной дороги; |
| | – граница земельного участка, образуемого путем раздела; |
| | – номер поворотной точки границы земельного участка, образуемого путем раздела; |
| | – граница образуемого земельного участка из земель, находящихся в государственной собственности; |
| | – номер поворотной точки границы земельного участка, образуемого из земель, находящихся в государственной собственности; |
| | – устанавливаемая красная линия; |
| | – номер земельного участка, образуемого путем раздела; |
| | – номер образуемого земельного участка из земель, находящихся в государственной собственности; |
| | – граница и номер существующего земельного участка; |
| | – граница и номер кадастрового квартала. |










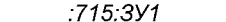


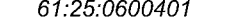


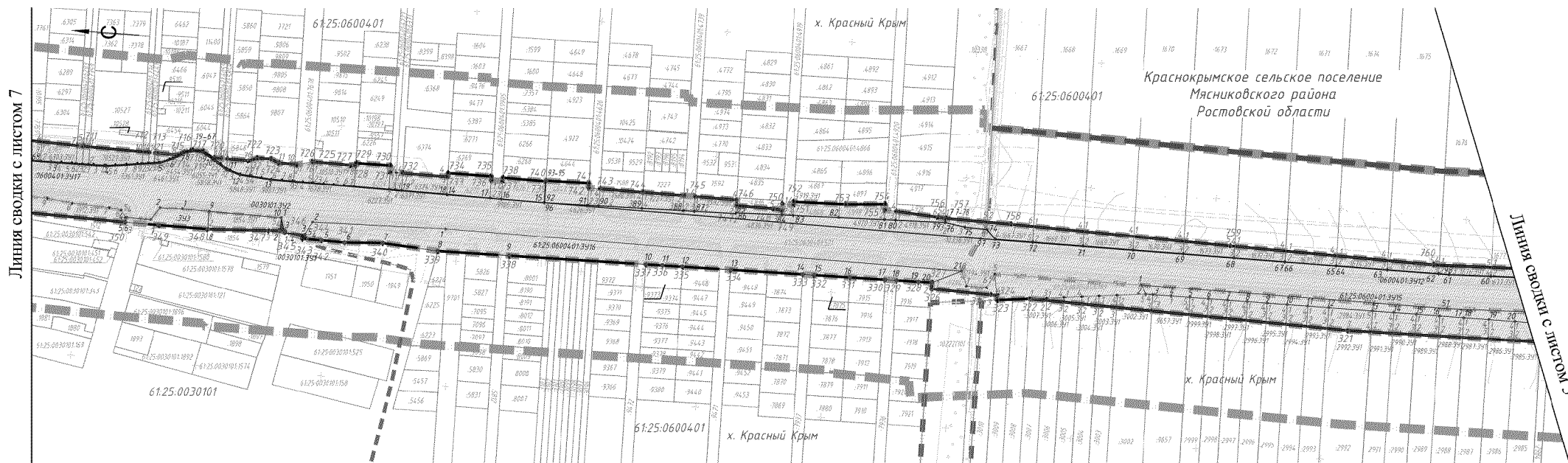
Условные обозначения:

| | |
|---|--|
|  | – граница подготовки проекта межевания; |
|  | – граница муниципального образования; |
|  | – граница населенного пункта; |
|  | – граница полосы отвода автомобильной дороги; |
|  | – граница земельного участка, образуемого путем раздела; |
|  | – номер поворотной точки границы земельного участка, образуемого путем раздела; |
|  | – граница образуемого земельного участка из земель, находящихся в государственной собственности; |
|  | – номер поворотной точки границы земельного участка, образуемого из земель, находящихся в государственной собственности; |
|  | – устанавливаемая красная линия; |
|  :715:ЗУ1 | – номер земельного участка, образуемого путем раздела; |
|  61:25:0600401:ЗУ9 | – номер образуемого земельного участка из земель, находящихся в государственной собственности; |
|  61:25:0600401:323 | – граница и номер существующего земельного участка; |
|  61:25:0600401 | – граница и номер кадастрового квартала. |











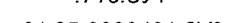
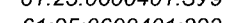



Условные обозначения:

| | |
|---|--|
|  | – граница подготовки проекта межевания; |
|  | – граница муниципального образования; |
|  | – граница населенного пункта; |
|  | – граница полосы отвода автомобильной дороги; |
|  | – граница земельного участка, образуемого путем раздела; |
|  | – номер поворотной точки границы земельного участка, образуемого путем раздела; |
|  | – граница образуемого земельного участка из земель, находящихся в государственной собственности; |
|  | – номер поворотной точки границы земельного участка, образуемого из земель, находящихся в государственной собственности; |
|  | – устанавливаемая красная линия; |
|  | – номер земельного участка, образуемого путем раздела; |
|  | – номер образуемого земельного участка из земель, находящихся в государственной собственности; |
|  | – граница и номер существующего земельного участка; |
|  | – граница и номер кадастрового квартала. |












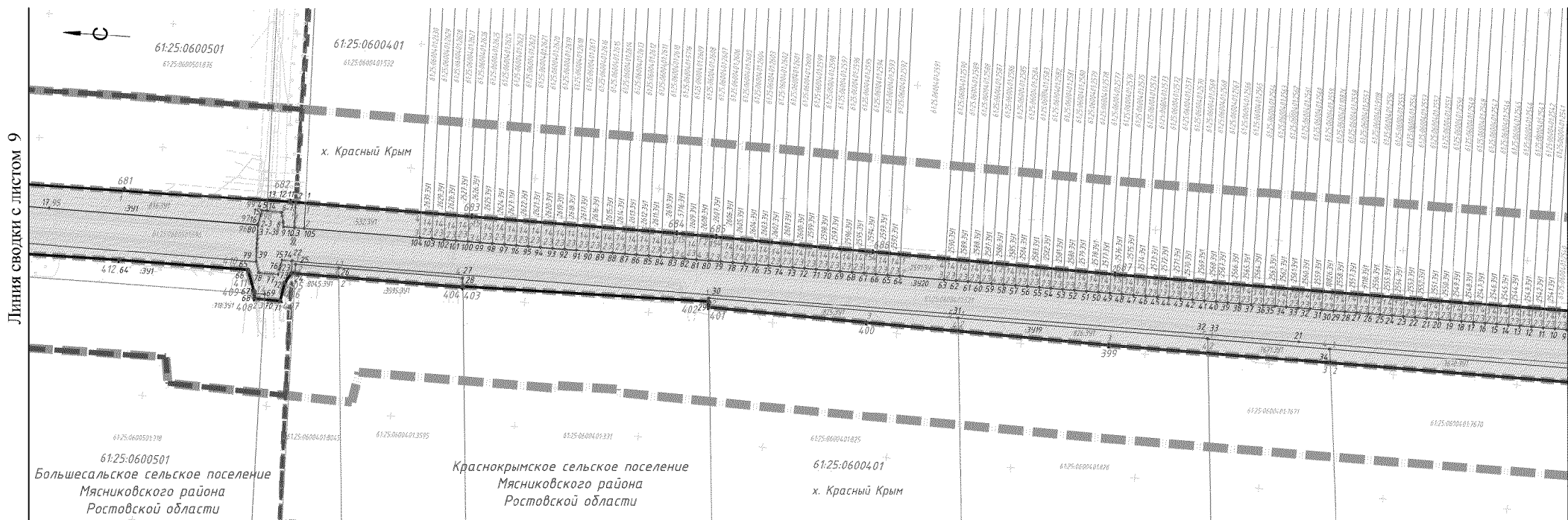
Условные обозначения:

-  — граница подготовки проекта межевания;
-  — граница муниципального образования;
-  — граница населенного пункта;
-  — граница полосы отвода автомобильной дороги;
-  — граница земельного участка, образуемого путем раздела;
-  — номер поворотной точки границы земельного участка, образуемого путем раздела;
-  — граница образуемого земельного участка из земель, находящихся в государственной собственности;
-  — номер поворотной точки границы земельного участка, образуемого из земель, находящихся в государственной собственности;
-  — устанавливаемая красная линия;
-  — номер земельного участка, образуемого путем раздела;
-  — номер образуемого земельного участка из земель, находящихся в государственной собственности;
-  — граница и номер существующего земельного участка;
-  — граница и номер кадастрового квартала.



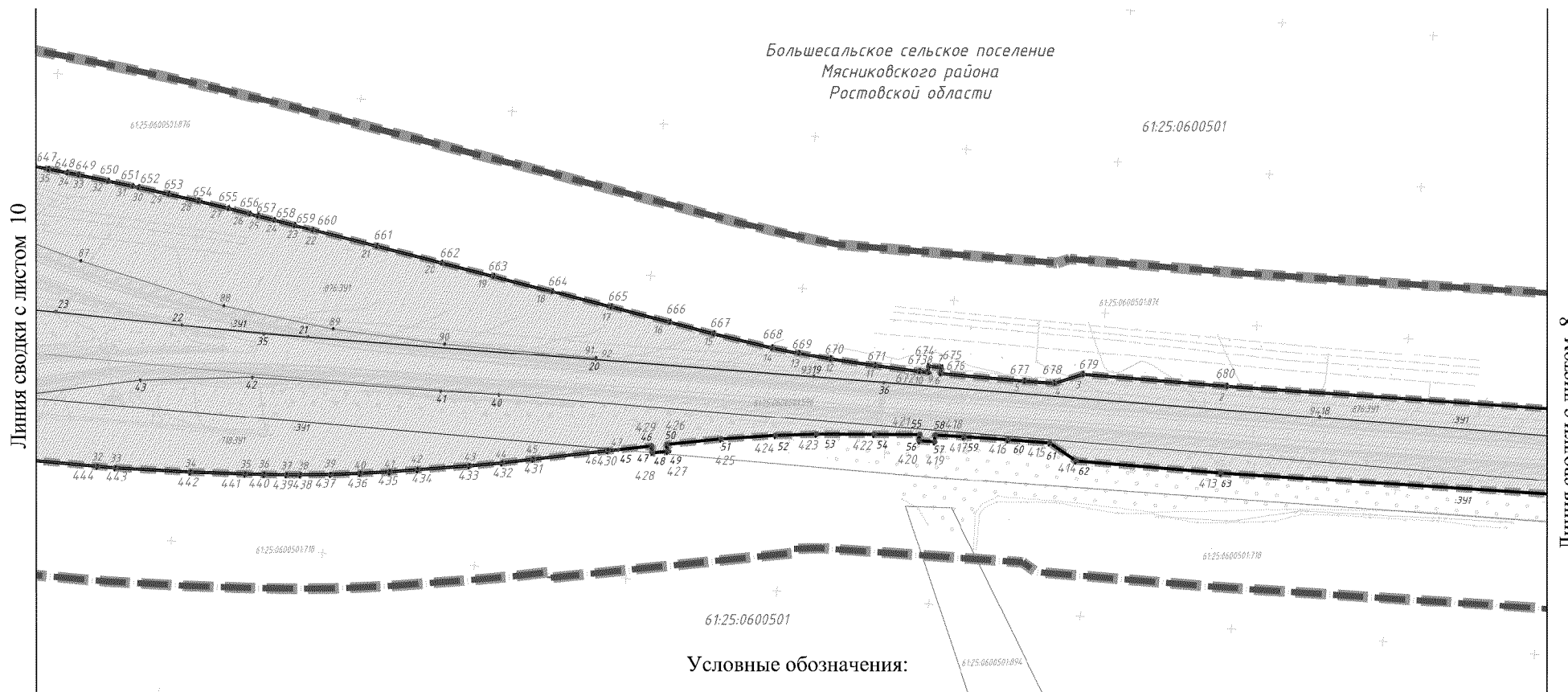
Условные обозначения:

| | |
|---|--|
|  | – граница подготовки проекта межевания; |
|  | – граница муниципального образования; |
|  | – граница населенного пункта; |
|  | – граница полосы отвода автомобильной дороги; |
|  | – граница земельного участка, образуемого путем раздела; |
|  | – номер поворотной точки границы земельного участка, образуемого путем раздела; |
|  | – граница образуемого земельного участка из земель, находящихся в государственной собственности; |
|  | – номер поворотной точки границы земельного участка, образуемого из земель, находящихся в государственной собственности; |
|  | – устанавливаемая красная линия; |
| <u>715:3У1</u> | – номер земельного участка, образуемого путем раздела; |
| <u>61:25:0600401:3У9</u> | – номер образуемого земельного участка из земель, находящихся в государственной собственности; |
| <u>61:25:0600401:323</u> | – граница и номер существующего земельного участка; |
| <u>61:25:0600401</u> | – граница и номер кадастрового квартала. |



Условные обозначения:

- граница подготовки проекта межевания;
- граница муниципального образования;
- граница населенного пункта;
- граница полосы отвода автомобильной дороги;
- граница земельного участка, образуемого путем раздела;
- номер поворотной точки границы земельного участка, образуемого путем раздела;
- граница образуемого земельного участка из земель, находящихся в государственной собственности;
- номер поворотной точки границы земельного участка, образуемого из земель, находящихся в государственной собственности;
- устанавливаемая красная линия;
- :715:3У1 — номер земельного участка, образуемого путем раздела;
- 61:25:0600401:3У9 — номер образуемого земельного участка из земель, находящихся в государственной собственности;
- 61:25:0600401:323 — граница и номер существующего земельного участка;
- 61:25:0600401 — граница и номер кадастрового квартала.











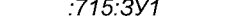
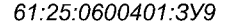
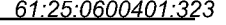


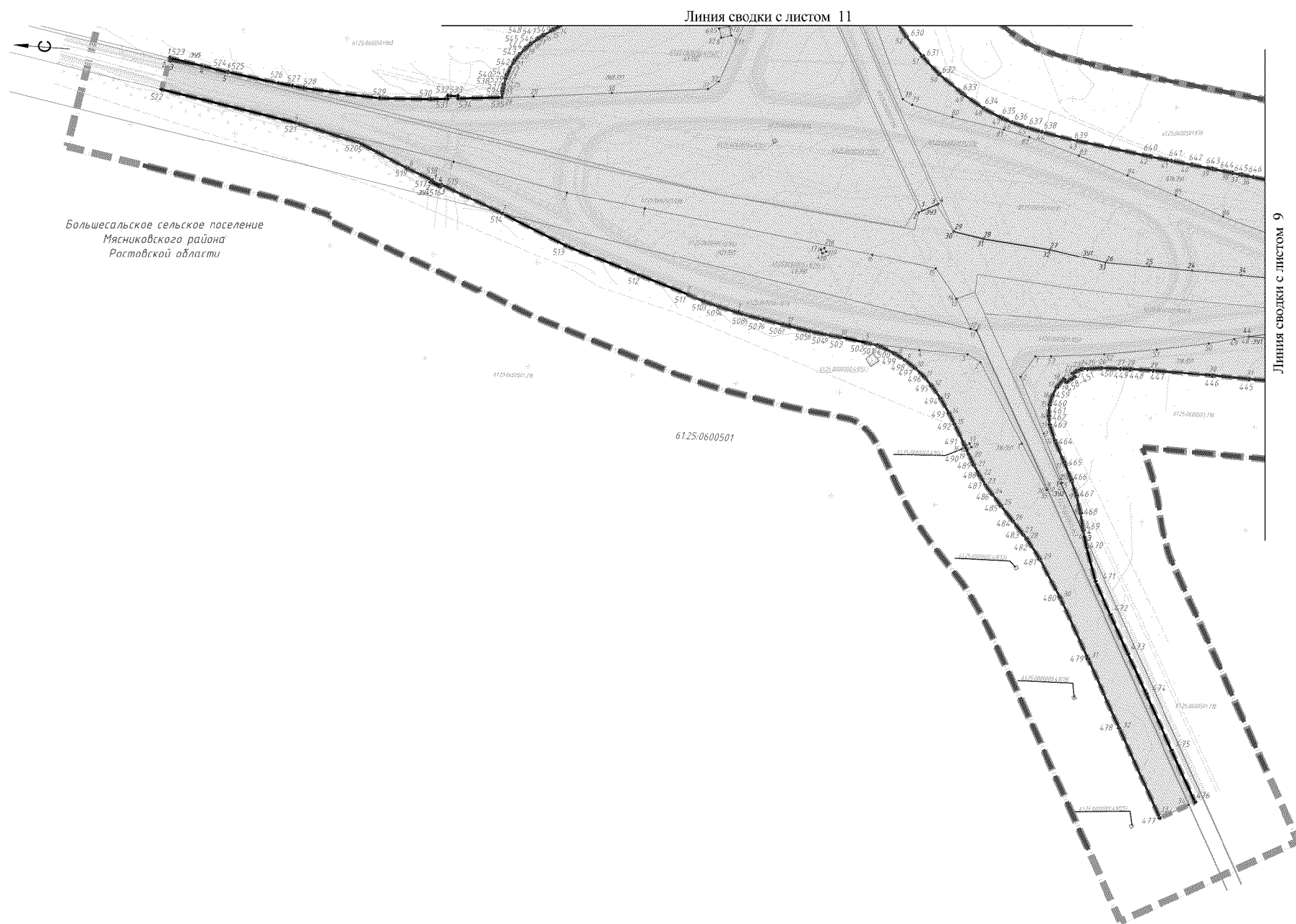
Линия сводки с листом 10

Линия сводки с листом 8










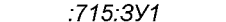


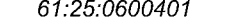
Большесальское сельское поселение
Мясниковского района
Ростовской области

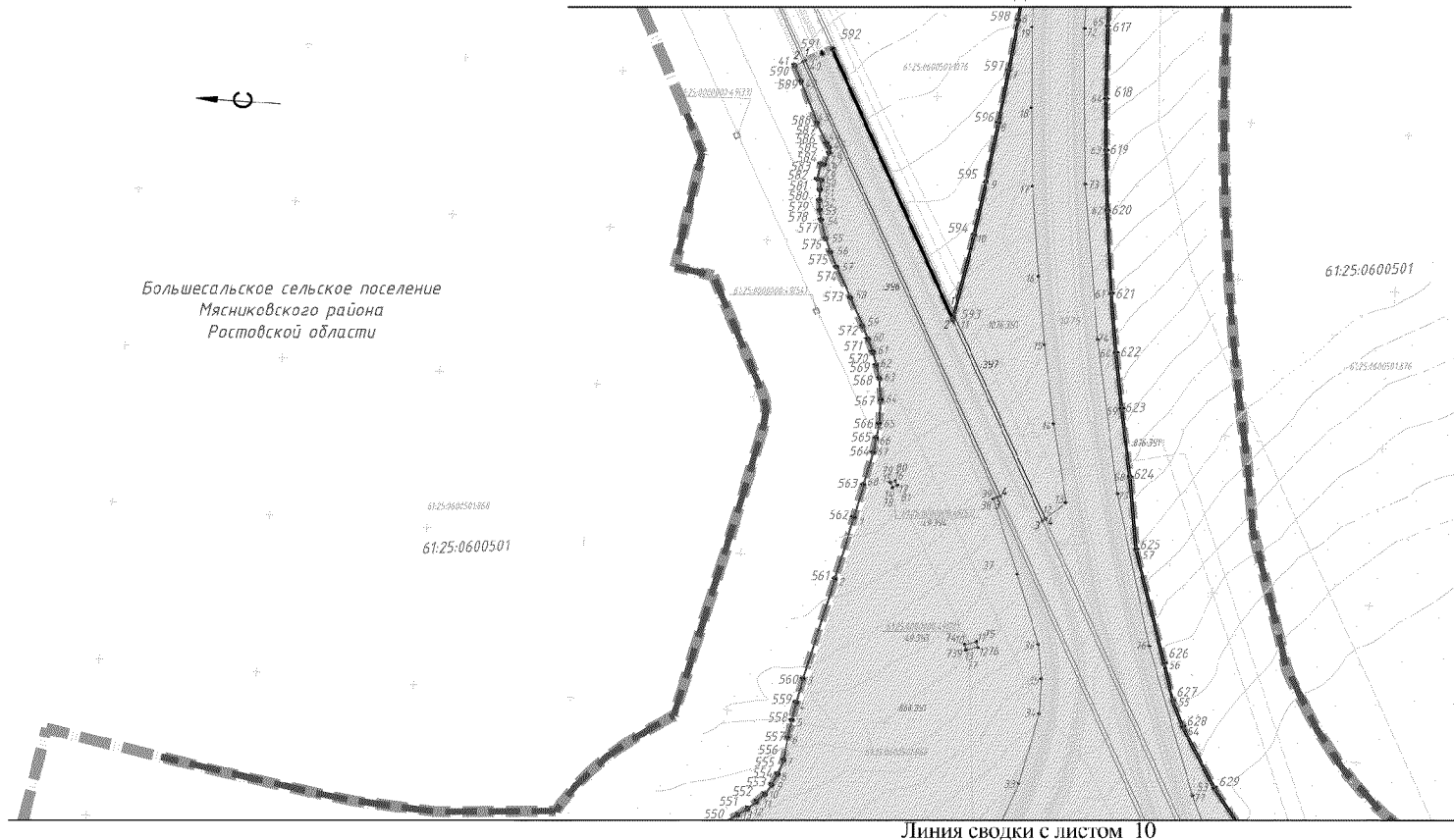
Условные обозначения:

-  — граница подготовки проекта межевания;
-  — граница муниципального образования;
-  — граница населенного пункта;
-  — граница полосы отвода автомобильной дороги;
-  — граница земельного участка, образуемого путем раздела;
-  — номер поворотной точки границы земельного участка, образуемого путем раздела;
-  — граница образуемого земельного участка из земель, находящихся в государственной собственности;
-  — номер поворотной точки границы земельного участка, образуемого из земель, находящихся в государственной собственности;
-  — устанавливаемая красная линия;
-  — номер земельного участка, образуемого путем раздела;
-  — номер образуемого земельного участка из земель, находящихся в государственной собственности;
-  — граница и номер существующего земельного участка;
-  — граница и номер кадастрового квартала.








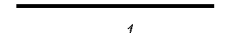


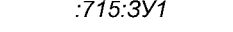

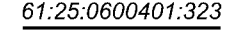


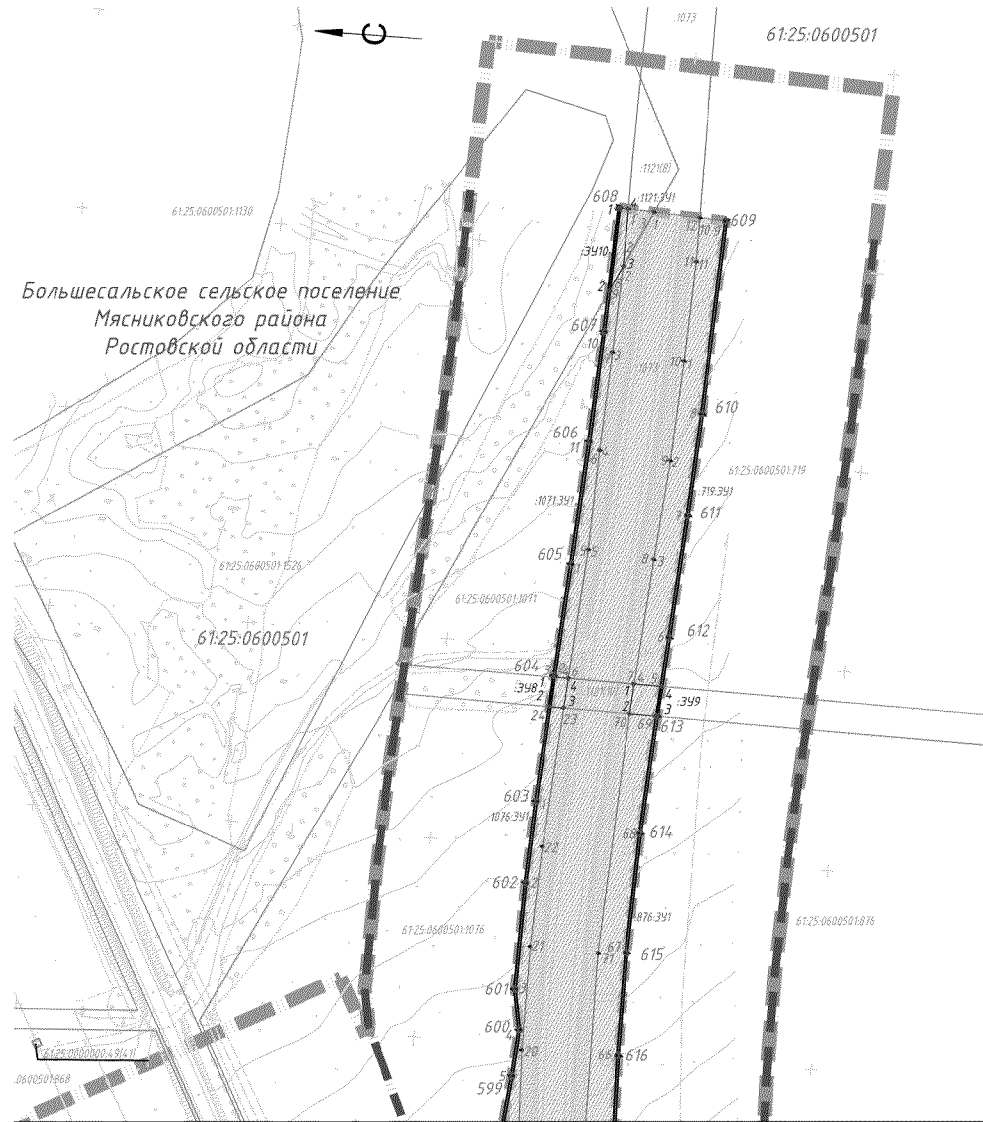
Условные обозначения:

| | |
|---|--|
|  | – граница подготовки проекта межевания; |
|  | – граница муниципального образования; |
|  | – граница населенного пункта; |
|  | – граница полосы отвода автомобильной дороги; |
|  | – граница земельного участка, образуемого путем раздела; |
|  | – номер поворотной точки границы земельного участка, образуемого путем раздела; |
|  | – граница образуемого земельного участка из земель, находящихся в государственной собственности; |
|  | – номер поворотной точки границы земельного участка, образуемого из земель, находящихся в государственной собственности; |
|  | – устанавливаемая красная линия; |
|  | – номер земельного участка, образуемого путем раздела; |
|  | – номер образуемого земельного участка из земель, находящихся в государственной собственности; |
|  | – граница и номер существующего земельного участка; |
|  | – граница и номер кадастрового квартала. |












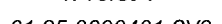



Условные обозначения:

-  — граница подготовки проекта межевания;
-  — граница муниципального образования;
-  — граница населенного пункта;
-  — граница полосы отвода автомобильной дороги;
-  — граница земельного участка, образуемого путем раздела;
-  — номер поворотной точки границы земельного участка, образуемого путем раздела;
-  — граница образуемого земельного участка из земель, находящихся в государственной собственности;
-  — номер поворотной точки границы земельного участка, образуемого из земель, находящихся в государственной собственности;
-  — устанавливаемая красная линия;
-  — номер земельного участка, образуемого путем раздела;
-  — номер образуемого земельного участка из земель, находящихся в государственной собственности;
-  — граница и номер существующего земельного участка;
-  — граница и номер кадастрового квартала.



Линия сводки с листом 11

Условные обозначения:

| | |
|---|--|
|  | – граница подготовки проекта межевания; |
|  | – граница муниципального образования; |
|  | – граница населенного пункта; |
|  | – граница полосы отвода автомобильной дороги; |
|  | – граница земельного участка, образуемого путем раздела; |
|  | – номер поворотной точки границы земельного участка, образуемого путем раздела; |
|  | – граница образуемого земельного участка из земель, находящихся в государственной собственности; |
|  | – номер поворотной точки границы земельного участка, образуемого из земель, находящихся в государственной собственности; |
|  | – устанавливаемая красная линия; |
|  | – номер земельного участка, образуемого путем раздела; |
|  | – номер образуемого земельного участка из земель, находящихся в государственной собственности; |
|  | – граница и номер существующего земельного участка; |
|  | – граница и номер кадастрового квартала. |

Заместитель начальника
управления документационного
обеспечения Правительства
Ростовской области – начальник
отдела нормативных документов



В.В. Сечков

ПОЯСНИТЕЛЬНАЯ ЗАПИСКА

к проекту межевания территории размещения
линейного объекта «Реконструкция автомобильной дороги общего пользования
регионального значения г. Ростов-на-Дону – сл. Родионово-Несветайская –
г. Новошахтинск на участке км 0 + 000 – км 8 + 600 в Мясниковском районе»

1. Общие положения

Проект межевания территории разработан на основании проекта планировки территории размещения линейного объекта «Реконструкция автомобильной дороги общего пользования регионального значения г. Ростов-на-Дону – сл. Родионово-Несветайская – г. Новошахтинск на участке км 0 + 000 – км 8 + 600 в Мясниковском районе».

Проект межевания разработан в целях определения границы полосы отвода автомобильной дороги общего пользования регионального значения г. Ростов-на-Дону – сл. Родионово-Несветайская – г. Новошахтинск на участке км 0 + 000 – км 8 + 600 в Мясниковском районе.

Основными задачами проекта межевания являются: определение местоположения границ земельных участков, образуемых из земель, находящихся в государственной собственности; определение местоположения границ земельных участков, образуемых с целью дальнейшего изъятия для государственных нужд Ростовской области, определение границ сервитута на период производства работ.

В проекте межевания территории, в границах зоны планируемого размещения линейного объекта «Реконструкция автомобильной дороги общего пользования регионального значения г. Ростов-на-Дону – сл. Родионово-Несветайская – г. Новошахтинск на участке км 0 + 000 – км 8 + 600 в Мясниковском районе», сформирована полоса отвода автомобильной дороги общей площадью 1 039 337,00 кв. метра. Граница полосы отвода для организации строительства совпадает с границей полосы отвода автомобильной дороги.

Каталог координат поворотных точек границы полосы отвода линейного объекта «Реконструкция автомобильной дороги общего пользования регионального значения г. Ростов-на-Дону – сл. Родионово-Несветайская – г. Новошахтинск на участке км 0 + 000 – км 8 + 600 в Мясниковском районе» приведен в таблице № 1.

Таблица № 1

| № точки | X | Y | Длина (метров) | Дирекционный угол |
|----------------|-----------|------------|----------------|-------------------|
| 1 | 2 | 3 | 4 | 5 |
| Внешний контур | | | | |
| 1 | 432558,7 | 1425917,01 | | |
| | | | 88,9 | 155°14'16" |
| 2 | 432477,98 | 1425954,25 | | |
| | | | 86,93 | 153°36'4" |
| 3 | 432400,11 | 1425992,9 | | |
| | | | 12,39 | 233°21'57" |
| 4 | 432392,71 | 1425982,95 | | |
| | | | 100,27 | 152°58'50" |
| 5 | 432303,38 | 1426028,51 | | |
| | | | 49,36 | 151°26'59" |
| 6 | 432260,02 | 1426052,1 | | |
| | | | 16,23 | 154°40'50" |
| 7 | 432245,35 | 1426059,04 | | |
| | | | 6,93 | 68°25'57" |
| 8 | 432247,9 | 1426065,49 | | |
| | | | 50 | 155°20'30" |
| 9 | 432202,46 | 1426086,35 | | |
| | | | 8 | 155°57'53" |
| 10 | 432195,15 | 1426089,61 | | |
| | | | 40,08 | 155°57'53" |
| 11 | 432158,54 | 1426105,94 | | |
| | | | 4,23 | 64°54'0" |
| 12 | 432160,34 | 1426109,76 | | |
| | | | 20,87 | 154°54'0" |
| 13 | 432141,44 | 1426118,61 | | |
| | | | 64,66 | 154°54'0" |
| 14 | 432082,88 | 1426146,05 | | |
| | | | 49,62 | 154°8'55" |
| 15 | 432038,23 | 1426167,68 | | |
| | | | 1,5 | 243°49'6" |
| 16 | 432037,57 | 1426166,33 | | |
| | | | 20,01 | 154°47'34" |
| 17 | 432019,47 | 1426174,85 | | |
| | | | 7,69 | 151°19'35" |
| 18 | 432012,72 | 1426178,54 | | |
| | | | 6,5 | 91°17'10" |
| 19 | 432012,57 | 1426185,04 | | |
| | | | 7,93 | 82°50'8" |

| 1 | 2 | 3 | 4 | 5 |
|----|-----------|------------|-------|------------|
| 20 | 432013,56 | 1426192,9 | | |
| | | | 16,4 | 77°55'21" |
| 21 | 432016,99 | 1426208,94 | | |
| | | | 16,12 | 166°51'32" |
| 22 | 432001,3 | 1426212,6 | | |
| | | | 9,38 | 254°38'58" |
| 23 | 431998,81 | 1426203,55 | | |
| | | | 14,19 | 241°6'30" |
| 24 | 431991,96 | 1426191,13 | | |
| | | | 12,95 | 207°27'7" |
| 25 | 431980,47 | 1426185,16 | | |
| | | | 15,49 | 171°36'55" |
| 26 | 431965,14 | 1426187,42 | | |
| | | | 32,42 | 155°34'28" |
| 27 | 431935,62 | 1426200,83 | | |
| | | | 64,88 | 155°34'28" |
| 28 | 431876,55 | 1426227,65 | | |
| | | | 11,7 | 70°53'50" |
| 29 | 431880,38 | 1426238,71 | | |
| | | | 54,23 | 155°10'20" |
| 30 | 431831,16 | 1426261,48 | | |
| | | | 17,83 | 155°10'20" |
| 31 | 431814,98 | 1426268,97 | | |
| | | | 4,65 | 249°23'27" |
| 32 | 431813,34 | 1426264,62 | | |
| | | | 32,69 | 158°17'35" |
| 33 | 431782,97 | 1426276,71 | | |
| | | | 10 | 155°21'25" |
| 34 | 431773,88 | 1426280,88 | | |
| | | | 69,89 | 155°21'36" |
| 35 | 431710,35 | 1426310,02 | | |
| | | | 28,12 | 67°58'4" |
| 36 | 431720,9 | 1426336,09 | | |
| | | | 0,31 | 180°16'31" |
| 37 | 431720,59 | 1426336,09 | | |
| | | | 29,79 | 246°10'4" |
| 38 | 431708,55 | 1426308,84 | | |
| | | | 59,86 | 155°21'26" |
| 39 | 431654,14 | 1426333,8 | | |
| | | | 9,54 | 156°48'13" |
| 40 | 431645,37 | 1426337,56 | | |
| | | | 7,13 | 156°4'51" |
| 41 | 431638,85 | 1426340,45 | | |
| | | | 1,3 | 66°4'54" |

| 1 | 2 | 3 | 4 | 5 |
|----|-----------|------------|-------|------------|
| 42 | 431639,38 | 1426341,64 | | |
| | | | 13,44 | 145°42'51" |
| 43 | 431628,27 | 1426349,21 | | |
| | | | 30,13 | 130°34'12" |
| 44 | 431608,67 | 1426372,1 | | |
| | | | 13,95 | 71°32'58" |
| 45 | 431613,09 | 1426385,33 | | |
| | | | 17,16 | 155°21'13" |
| 46 | 431597,49 | 1426392,49 | | |
| | | | 20,52 | 110°32'23" |
| 47 | 431590,29 | 1426411,71 | | |
| | | | 18,2 | 107°9'40" |
| 48 | 431584,92 | 1426429,1 | | |
| | | | 24,95 | 102°18'57" |
| 49 | 431579,6 | 1426453,47 | | |
| | | | 30,33 | 91°55'50" |
| 50 | 431578,58 | 1426483,78 | | |
| | | | 30,22 | 117°34'26" |
| 51 | 431564,59 | 1426510,56 | | |
| | | | 27,59 | 135°56'9" |
| 52 | 431544,77 | 1426529,75 | | |
| | | | 17,87 | 149°28'4" |
| 53 | 431529,38 | 1426538,83 | | |
| | | | 19,37 | 160°28'52" |
| 54 | 431511,12 | 1426545,3 | | |
| | | | 13,77 | 172°8'37" |
| 55 | 431497,47 | 1426547,18 | | |
| | | | 14,86 | 185°56'11" |
| 56 | 431482,69 | 1426545,64 | | |
| | | | 1,17 | 168°51'45" |
| 57 | 431481,55 | 1426545,87 | | |
| | | | 17,6 | 168°51'45" |
| 58 | 431464,28 | 1426549,27 | | |
| | | | 8,15 | 258°52'33" |
| 59 | 431462,71 | 1426541,28 | | |
| | | | 14,7 | 199°30'32" |
| 60 | 431448,85 | 1426536,37 | | |
| | | | 29,87 | 206°58'8" |
| 61 | 431422,23 | 1426522,82 | | |
| | | | 5,26 | 155°7'56" |
| 62 | 431417,46 | 1426525,03 | | |
| | | | 9,18 | 233°16'48" |
| 63 | 431411,97 | 1426517,67 | | |
| | | | 23,88 | 208°58'41" |

| 1 | 2 | 3 | 4 | 5 |
|----|-----------|------------|-------|------------|
| 64 | 431391,08 | 1426506,1 | | |
| | | | 25,84 | 198°1'42" |
| 65 | 431366,5 | 1426498,1 | | |
| | | | 3,49 | 155°24'10" |
| 66 | 431363,33 | 1426499,55 | | |
| | | | 4,74 | 155°26'3" |
| 67 | 431359,02 | 1426501,52 | | |
| | | | 7,27 | 228°25'31" |
| 68 | 431354,2 | 1426496,08 | | |
| | | | 13,35 | 184°32'28" |
| 69 | 431340,88 | 1426495,02 | | |
| | | | 19,1 | 179°38'4" |
| 70 | 431321,78 | 1426495,15 | | |
| | | | 10,04 | 146°41'48" |
| 71 | 431313,39 | 1426500,66 | | |
| | | | 3,36 | 124°19'8" |
| 72 | 431311,5 | 1426503,43 | | |
| | | | 18,05 | 61°49'39" |
| 73 | 431320,02 | 1426519,35 | | |
| | | | 19,58 | 67°54'37" |
| 74 | 431327,38 | 1426537,5 | | |
| | | | 8,8 | 67°53'40" |
| 75 | 431330,7 | 1426545,65 | | |
| | | | 15,59 | 145°43'15" |
| 76 | 431317,81 | 1426554,43 | | |
| | | | 2,25 | 236°13'52" |
| 77 | 431316,56 | 1426552,57 | | |
| | | | 3,16 | 248°13'28" |
| 78 | 431315,39 | 1426549,63 | | |
| | | | 20,78 | 233°50'11" |
| 79 | 431303,12 | 1426532,85 | | |
| | | | 10,39 | 237°24'0" |
| 80 | 431297,53 | 1426524,1 | | |
| | | | 16,66 | 239°3'33" |
| 81 | 431288,96 | 1426509,81 | | |
| | | | 1,86 | 227°22'1" |
| 82 | 431287,7 | 1426508,44 | | |
| | | | 23,17 | 158°45'43" |
| 83 | 431266,1 | 1426516,83 | | |
| | | | 11 | 179°37'48" |
| 84 | 431255,1 | 1426516,9 | | |
| | | | 85,09 | 156°45'50" |
| 85 | 431176,92 | 1426550,47 | | |
| | | | 19,88 | 160°9'41" |

| 1 | 2 | 3 | 4 | 5 |
|-----|-----------|------------|--------|------------|
| 86 | 431158,22 | 1426557,22 | | |
| | | | 115,92 | 155°51'52" |
| 87 | 431052,43 | 1426604,62 | | |
| | | | 3,31 | 63°42'38" |
| 88 | 431053,9 | 1426607,58 | | |
| | | | 30,11 | 155°57'15" |
| 89 | 431026,4 | 1426619,85 | | |
| | | | 3,96 | 62°32'49" |
| 90 | 431028,23 | 1426623,37 | | |
| | | | 50 | 153°42'24" |
| 91 | 430983,4 | 1426645,52 | | |
| | | | 5,92 | 243°39'16" |
| 92 | 430980,77 | 1426640,21 | | |
| | | | 118,72 | 155°57'15" |
| 93 | 430872,36 | 1426688,59 | | |
| | | | 41,03 | 155°57'15" |
| 94 | 430834,89 | 1426705,3 | | |
| | | | 70,95 | 154°52'19" |
| 95 | 430770,66 | 1426735,43 | | |
| | | | 37,1 | 145°12'23" |
| 96 | 430740,19 | 1426756,6 | | |
| | | | 116,88 | 155°16'59" |
| 97 | 430634,02 | 1426805,47 | | |
| | | | 10,29 | 60°32'2" |
| 98 | 430639,07 | 1426814,43 | | |
| | | | 0,27 | 124°43'54" |
| 99 | 430638,92 | 1426814,65 | | |
| | | | 17,88 | 232°46'17" |
| 100 | 430628,1 | 1426800,41 | | |
| | | | 39,91 | 154°5'23" |
| 101 | 430592,2 | 1426817,85 | | |
| | | | 10,05 | 154°5'52" |
| 102 | 430583,16 | 1426822,24 | | |
| | | | 2,36 | 154°5'14" |
| 103 | 430581,04 | 1426823,27 | | |
| | | | 13,09 | 156°1'11" |
| 104 | 430569,08 | 1426828,59 | | |
| | | | 2,77 | 66°7'18" |
| 105 | 430570,2 | 1426831,12 | | |
| | | | 38,92 | 154°6'0" |
| 106 | 430535,19 | 1426848,12 | | |
| | | | 2,16 | 154°44'4" |
| 107 | 430533,24 | 1426849,04 | | |
| | | | 5,26 | 245°2'11" |

| 1 | 2 | 3 | 4 | 5 |
|-----|-----------|------------|-------|------------|
| 108 | 430531,02 | 1426844,27 | | |
| | | | 25,3 | 155°12'27" |
| 109 | 430508,05 | 1426854,88 | | |
| | | | 8,73 | 74°12'19" |
| 110 | 430510,43 | 1426863,28 | | |
| | | | 68,31 | 160°22'41" |
| 111 | 430446,09 | 1426886,22 | | |
| | | | 8,06 | 75°55'3" |
| 112 | 430448,05 | 1426894,04 | | |
| | | | 13,91 | 153°45'5" |
| 113 | 430435,57 | 1426900,19 | | |
| | | | 28,64 | 154°35'32" |
| 114 | 430409,71 | 1426912,48 | | |
| | | | 70,85 | 155°12'39" |
| 115 | 430345,38 | 1426942,18 | | |
| | | | 57 | 245°2'36" |
| 116 | 430321,33 | 1426890,51 | | |
| | | | 45,76 | 335°16'24" |
| 117 | 430362,9 | 1426871,37 | | |
| | | | 6,52 | 272°10'31" |
| 118 | 430363,15 | 1426864,85 | | |
| | | | 23,65 | 256°4'38" |
| 119 | 430357,45 | 1426841,89 | | |
| | | | 18,84 | 344°34'53" |
| 120 | 430375,61 | 1426836,88 | | |
| | | | 13,87 | 71°19'51" |
| 121 | 430380,05 | 1426850,02 | | |
| | | | 12,55 | 49°25'26" |
| 122 | 430388,22 | 1426859,56 | | |
| | | | 11,49 | 13°42'57" |
| 123 | 430399,38 | 1426862,28 | | |
| | | | 8,76 | 348°20'3" |
| 124 | 430407,95 | 1426860,51 | | |
| | | | 29,09 | 335°2'13" |
| 125 | 430434,32 | 1426848,23 | | |
| | | | 7,72 | 326°43'9" |
| 126 | 430440,78 | 1426844 | | |
| | | | 7,57 | 342°8'47" |
| 127 | 430447,98 | 1426841,68 | | |
| | | | 64,2 | 334°21'19" |
| 128 | 430505,85 | 1426813,89 | | |
| | | | 54,17 | 334°2'31" |
| 129 | 430554,55 | 1426790,18 | | |
| | | | 6,11 | 333°27'22" |

| 1 | 2 | 3 | 4 | 5 |
|-----|-----------|------------|--------|------------|
| 130 | 430560,02 | 1426787,45 | | |
| | | | 9,72 | 249°17'50" |
| 131 | 430556,59 | 1426778,36 | | |
| | | | 49,55 | 335°16'59" |
| 132 | 430601,6 | 1426757,65 | | |
| | | | 223,58 | 335°16'59" |
| 133 | 430804,7 | 1426664,16 | | |
| | | | 28,08 | 335°16'59" |
| 134 | 430830,2 | 1426652,42 | | |
| | | | 10,18 | 290°6'8" |
| 135 | 430833,7 | 1426642,85 | | |
| | | | 12,43 | 270°20'54" |
| 136 | 430833,78 | 1426630,42 | | |
| | | | 10,38 | 346°29'53" |
| 137 | 430843,87 | 1426628 | | |
| | | | 6,62 | 78°45'11" |
| 138 | 430845,16 | 1426634,49 | | |
| | | | 3,49 | 65°57'15" |
| 139 | 430846,58 | 1426637,67 | | |
| | | | 200,92 | 335°57'19" |
| 140 | 431030,06 | 1426555,81 | | |
| | | | 115,84 | 334°13'42" |
| 141 | 431134,38 | 1426505,44 | | |
| | | | 60,9 | 336°39'32" |
| 142 | 431190,3 | 1426481,31 | | |
| | | | 4,37 | 336°39'32" |
| 143 | 431194,31 | 1426479,58 | | |
| | | | 33,88 | 338°0'3" |
| 144 | 431225,72 | 1426466,89 | | |
| | | | 29,74 | 348°12'17" |
| 145 | 431254,83 | 1426460,81 | | |
| | | | 33,98 | 335°45'40" |
| 146 | 431285,81 | 1426446,86 | | |
| | | | 6,37 | 248°54'43" |
| 147 | 431283,52 | 1426440,92 | | |
| | | | 6,06 | 336°3'24" |
| 148 | 431289,06 | 1426438,46 | | |
| | | | 7,03 | 91°37'47" |
| 149 | 431288,86 | 1426445,49 | | |
| | | | 8,01 | 338°41'25" |
| 150 | 431296,32 | 1426442,58 | | |
| | | | 85,06 | 334°45'10" |
| 151 | 431373,26 | 1426406,3 | | |
| | | | 151,63 | 245°49'24" |

| 1 | 2 | 3 | 4 | 5 |
|-----|-----------|------------|--------|------------|
| 152 | 431311,16 | 1426267,97 | | |
| | | | 107,16 | 239°31'45" |
| 153 | 431256,81 | 1426175,61 | | |
| | | | 48,77 | 238°56'3" |
| 154 | 431231,65 | 1426133,83 | | |
| | | | 27,26 | 222°38'42" |
| 155 | 431211,6 | 1426115,37 | | |
| | | | 11,3 | 177°5'41" |
| 156 | 431200,31 | 1426115,94 | | |
| | | | 10,58 | 265°25'23" |
| 157 | 431199,47 | 1426105,39 | | |
| | | | 76,38 | 212°31'13" |
| 158 | 431135,07 | 1426064,33 | | |
| | | | 40,58 | 203°45'0" |
| 159 | 431097,93 | 1426047,99 | | |
| | | | 37,36 | 197°54'38" |
| 160 | 431062,38 | 1426036,5 | | |
| | | | 31,95 | 192°43'5" |
| 161 | 431031,22 | 1426029,47 | | |
| | | | 62,55 | 189°15'8" |
| 162 | 430969,48 | 1426019,41 | | |
| | | | 423,49 | 176°1'58" |
| 163 | 430547 | 1426048,71 | | |
| | | | 10,58 | 120°30'25" |
| 164 | 430541,63 | 1426057,83 | | |
| | | | 22,04 | 93°20'32" |
| 165 | 430540,35 | 1426079,83 | | |
| | | | 14,8 | 176°23'10" |
| 166 | 430525,58 | 1426080,76 | | |
| | | | 7,08 | 176°13'14" |
| 167 | 430518,52 | 1426081,23 | | |
| | | | 21,78 | 258°50'23" |
| 168 | 430514,3 | 1426059,86 | | |
| | | | 10,99 | 229°42'46" |
| 169 | 430507,19 | 1426051,47 | | |
| | | | 203,59 | 176°1'30" |
| 170 | 430304,09 | 1426065,59 | | |
| | | | 43,58 | 176°1'0" |
| 171 | 430260,61 | 1426068,61 | | |
| | | | 51,72 | 176°1'0" |
| 172 | 430209,02 | 1426072,21 | | |
| | | | 13,45 | 176°1'0" |
| 173 | 430195,6 | 1426073,14 | | |
| | | | 14,47 | 165°39'2" |

| 1 | 2 | 3 | 4 | 5 |
|-----|-----------|------------|--------|------------|
| 174 | 430181,58 | 1426076,73 | | |
| | | | 123,9 | 254°36'6" |
| 175 | 430148,68 | 1425957,27 | | |
| | | | 53,77 | 256°47'32" |
| 176 | 430136,4 | 1425904,92 | | |
| | | | 35,02 | 346°48'36" |
| 177 | 430170,49 | 1425896,93 | | |
| | | | 34,01 | 76°48'36" |
| 178 | 430178,25 | 1425930,05 | | |
| | | | 31,65 | 75°55'59" |
| 179 | 430185,94 | 1425960,75 | | |
| | | | 30,19 | 55°9'6" |
| 180 | 430203,19 | 1425985,52 | | |
| | | | 42,16 | 39°27'22" |
| 181 | 430235,74 | 1426012,31 | | |
| | | | 47,28 | 20°1'31" |
| 182 | 430280,16 | 1426028,5 | | |
| | | | 39,57 | 2°40'27" |
| 183 | 430319,69 | 1426030,35 | | |
| | | | 110,98 | 356°9'47" |
| 184 | 430430,42 | 1426022,92 | | |
| | | | 306,91 | 356°4'26" |
| 185 | 430736,61 | 1426001,91 | | |
| | | | 149,9 | 356°1'29" |
| 186 | 430886,15 | 1425991,51 | | |
| | | | 67,59 | 357°13'43" |
| 187 | 430953,66 | 1425988,25 | | |
| | | | 41,42 | 1°47'0" |
| 188 | 430995,06 | 1425989,53 | | |
| | | | 48,99 | 7°48'55" |
| 189 | 431043,6 | 1425996,2 | | |
| | | | 55,47 | 14°59'15" |
| 190 | 431097,18 | 1426010,54 | | |
| | | | 32,1 | 17°27'13" |
| 191 | 431127,8 | 1426020,17 | | |
| | | | 51,49 | 26°33'12" |
| 192 | 431173,86 | 1426043,19 | | |
| | | | 13,04 | 33°49'14" |
| 193 | 431184,7 | 1426050,44 | | |
| | | | 10,78 | 355°33'27" |
| 194 | 431195,44 | 1426049,61 | | |
| | | | 8,46 | 85°52'34" |
| 195 | 431196,05 | 1426058,05 | | |
| | | | 23,69 | 33°49'14" |

| 1 | 2 | 3 | 4 | 5 |
|-----|-----------|------------|-------|------------|
| 196 | 431215,73 | 1426071,24 | | |
| | | | 58,41 | 40°58'6" |
| 197 | 431259,83 | 1426109,53 | | |
| | | | 68,18 | 43°54'22" |
| 198 | 431308,95 | 1426156,81 | | |
| | | | 72,47 | 58°59'16" |
| 199 | 431346,29 | 1426218,92 | | |
| | | | 59,74 | 51°55'49" |
| 200 | 431383,13 | 1426265,95 | | |
| | | | 42,78 | 40°18'16" |
| 201 | 431415,75 | 1426293,62 | | |
| | | | 30,82 | 30°33'18" |
| 202 | 431442,29 | 1426309,28 | | |
| | | | 37,13 | 20°21'9" |
| 203 | 431477,1 | 1426322,2 | | |
| | | | 27,59 | 9°7'49" |
| 204 | 431504,34 | 1426326,58 | | |
| | | | 9,79 | 2°3'53" |
| 205 | 431514,12 | 1426326,93 | | |
| | | | 12,15 | 338°34'41" |
| 206 | 431525,43 | 1426322,49 | | |
| | | | 4,72 | 86°11'42" |
| 207 | 431525,74 | 1426327,2 | | |
| | | | 25,95 | 353°55'23" |
| 208 | 431551,55 | 1426324,45 | | |
| | | | 23,42 | 345°30'29" |
| 209 | 431574,23 | 1426318,59 | | |
| | | | 8,72 | 332°10'45" |
| 210 | 431581,94 | 1426314,52 | | |
| | | | 4,45 | 273°50'27" |
| 211 | 431582,24 | 1426310,08 | | |
| | | | 18,93 | 336°23'21" |
| 212 | 431599,59 | 1426302,5 | | |
| | | | 1,8 | 85°47'13" |
| 213 | 431599,72 | 1426304,29 | | |
| | | | 2,67 | 89°14'33" |
| 214 | 431599,75 | 1426306,96 | | |
| | | | 2,96 | 346°35'1" |
| 215 | 431602,63 | 1426306,28 | | |
| | | | 16,1 | 334°40'46" |
| 216 | 431617,19 | 1426299,39 | | |
| | | | 2,76 | 54°4'23" |
| 217 | 431618,81 | 1426301,63 | | |
| | | | 1,16 | 337°51'7" |

| 1 | 2 | 3 | 4 | 5 |
|-----|-----------|------------|-------|------------|
| 218 | 431619,88 | 1426301,19 | | |
| | | | 0,56 | 263°56'35" |
| 219 | 431619,82 | 1426300,63 | | |
| | | | 21,92 | 337°2'39" |
| 220 | 431640,01 | 1426292,08 | | |
| | | | 0,86 | 79°4'31" |
| 221 | 431640,17 | 1426292,93 | | |
| | | | 5,31 | 342°56'25" |
| 222 | 431645,25 | 1426291,37 | | |
| | | | 14,3 | 336°40'27" |
| 223 | 431658,38 | 1426285,71 | | |
| | | | 21,28 | 332°1'33" |
| 224 | 431677,17 | 1426275,73 | | |
| | | | 14,32 | 335°45'41" |
| 225 | 431690,23 | 1426269,85 | | |
| | | | 24,07 | 335°46'1" |
| 226 | 431712,18 | 1426259,97 | | |
| | | | 11,74 | 335°45'0" |
| 227 | 431722,88 | 1426255,15 | | |
| | | | 38,5 | 335°43'7" |
| 228 | 431757,97 | 1426239,32 | | |
| | | | 3,29 | 65°57'5" |
| 229 | 431759,31 | 1426242,32 | | |
| | | | 22,86 | 335°33'29" |
| 230 | 431780,12 | 1426232,86 | | |
| | | | 0,47 | 334°38'39" |
| 231 | 431780,55 | 1426232,66 | | |
| | | | 19,64 | 334°50'4" |
| 232 | 431798,33 | 1426224,31 | | |
| | | | 20,12 | 336°23'23" |
| 233 | 431816,76 | 1426216,25 | | |
| | | | 8,65 | 284°8'16" |
| 234 | 431818,88 | 1426207,86 | | |
| | | | 11,98 | 268°2'44" |
| 235 | 431818,47 | 1426195,89 | | |
| | | | 14,46 | 357°35'44" |
| 236 | 431832,91 | 1426195,28 | | |
| | | | 7,89 | 55°50'26" |
| 237 | 431837,34 | 1426201,81 | | |
| | | | 7,86 | 11°22'28" |
| 238 | 431845,05 | 1426203,36 | | |
| | | | 6,6 | 335°36'9" |
| 239 | 431851,06 | 1426200,64 | | |
| | | | 0,01 | 335°2'0" |

| 1 | 2 | 3 | 4 | 5 |
|-----|-----------|------------|-------|------------|
| 240 | 431851,07 | 1426200,63 | | |
| | | | 1,28 | 335°0'42" |
| 241 | 431852,23 | 1426200,09 | | |
| | | | 1,09 | 333°38'18" |
| 242 | 431853,21 | 1426199,6 | | |
| | | | 19,95 | 335°25'47" |
| 243 | 431871,36 | 1426191,31 | | |
| | | | 19,87 | 335°14'38" |
| 244 | 431889,41 | 1426182,99 | | |
| | | | 19,91 | 334°6'14" |
| 245 | 431907,31 | 1426174,29 | | |
| | | | 2,01 | 335°1'25" |
| 246 | 431909,14 | 1426173,44 | | |
| | | | 13,09 | 334°35'57" |
| 247 | 431920,96 | 1426167,83 | | |
| | | | 3,76 | 334°28'40" |
| 248 | 431924,35 | 1426166,21 | | |
| | | | 1,16 | 335°16'8" |
| 249 | 431925,4 | 1426165,73 | | |
| | | | 19,96 | 337°17'3" |
| 250 | 431943,82 | 1426158,02 | | |
| | | | 19,96 | 333°21'31" |
| 251 | 431961,66 | 1426149,06 | | |
| | | | 20,05 | 335°28'41" |
| 252 | 431979,9 | 1426140,74 | | |
| | | | 20,04 | 335°6'8" |
| 253 | 431998,08 | 1426132,31 | | |
| | | | 15,03 | 337°8'21" |
| 254 | 432011,93 | 1426126,47 | | |
| | | | 5,74 | 290°42'14" |
| 255 | 432013,96 | 1426121,1 | | |
| | | | 11,35 | 249°57'8" |
| 256 | 432010,07 | 1426110,44 | | |
| | | | 5,98 | 350°38'39" |
| 257 | 432015,97 | 1426109,47 | | |
| | | | 4,72 | 255°9'5" |
| 258 | 432014,76 | 1426104,91 | | |
| | | | 29,82 | 344°1'37" |
| 259 | 432043,43 | 1426096,71 | | |
| | | | 3 | 344°2'29" |
| 260 | 432046,31 | 1426095,88 | | |
| | | | 3,95 | 61°2'16" |
| 261 | 432048,22 | 1426099,34 | | |
| | | | 18,12 | 335°22'52" |

| 1 | 2 | 3 | 4 | 5 |
|-----|-----------|------------|-------|------------|
| 262 | 432064,7 | 1426091,79 | | |
| | | | 16,81 | 335°12'44" |
| 263 | 432079,96 | 1426084,74 | | |
| | | | 4,03 | 79°16'43" |
| 264 | 432080,71 | 1426088,7 | | |
| | | | 21,71 | 327°19'13" |
| 265 | 432098,98 | 1426076,98 | | |
| | | | 1,44 | 257°25'34" |
| 266 | 432098,67 | 1426075,58 | | |
| | | | 16,65 | 335°18'43" |
| 267 | 432113,8 | 1426068,62 | | |
| | | | 7,1 | 274°12'56" |
| 268 | 432114,32 | 1426061,54 | | |
| | | | 7,5 | 272°22'9" |
| 269 | 432114,63 | 1426054,05 | | |
| | | | 19,38 | 259°19'50" |
| 270 | 432111,04 | 1426035 | | |
| | | | 21,08 | 348°36'57" |
| 271 | 432131,71 | 1426030,84 | | |
| | | | 11,63 | 76°24'18" |
| 272 | 432134,45 | 1426042,14 | | |
| | | | 6,72 | 65°37'48" |
| 273 | 432137,22 | 1426048,26 | | |
| | | | 4,5 | 49°50'22" |
| 274 | 432140,12 | 1426051,71 | | |
| | | | 3 | 34°47'16" |
| 275 | 432142,58 | 1426053,42 | | |
| | | | 64,26 | 337°51'58" |
| 276 | 432202,11 | 1426029,2 | | |
| | | | 44,16 | 337°48'14" |
| 277 | 432243 | 1426012,52 | | |
| | | | 77,66 | 330°6'11" |
| 278 | 432310,33 | 1425973,81 | | |
| | | | 25,7 | 328°28'40" |
| 279 | 432332,24 | 1425960,37 | | |
| | | | 84,08 | 333°10'33" |
| 280 | 432407,27 | 1425922,43 | | |
| | | | 59,64 | 336°34'14" |
| 281 | 432461,99 | 1425898,72 | | |
| | | | 81,43 | 335°19'56" |
| 282 | 432535,99 | 1425864,73 | | |
| | | | 23,54 | 246°38'38" |
| 283 | 432526,66 | 1425843,13 | | |
| | | | 43,76 | 255°14'27" |

| 1 | 2 | 3 | 4 | 5 |
|-----|-----------|------------|--------|------------|
| 284 | 432515,51 | 1425800,81 | | |
| | | | 44,42 | 281°41'12" |
| 285 | 432524,5 | 1425757,31 | | |
| | | | 30,39 | 306°58'51" |
| 286 | 432542,79 | 1425733,03 | | |
| | | | 30,39 | 327°27'24" |
| 287 | 432568,41 | 1425716,68 | | |
| | | | 32,65 | 353°44'5" |
| 288 | 432600,86 | 1425713,11 | | |
| | | | 35,06 | 14°3'8" |
| 289 | 432634,87 | 1425721,62 | | |
| | | | 28,72 | 39°22'3" |
| 290 | 432657,08 | 1425739,84 | | |
| | | | 30,57 | 59°21'28" |
| 291 | 432672,65 | 1425766,14 | | |
| | | | 39,2 | 67°38'38" |
| 292 | 432687,57 | 1425802,4 | | |
| | | | 126,85 | 340°23'12" |
| 293 | 432807,05 | 1425759,82 | | |
| | | | 81,37 | 341°9'30" |
| 294 | 432884,06 | 1425733,54 | | |
| | | | 103,84 | 345°1'43" |
| 295 | 432984,37 | 1425706,71 | | |
| | | | 103,44 | 345°46'20" |
| 296 | 433084,64 | 1425681,29 | | |
| | | | 30,95 | 279°31'5" |
| 297 | 433089,76 | 1425650,77 | | |
| | | | 25,55 | 299°25'44" |
| 298 | 433102,31 | 1425628,52 | | |
| | | | 11,31 | 269°9'34" |
| 299 | 433102,14 | 1425617,21 | | |
| | | | 10,3 | 239°28'1" |
| 300 | 433096,91 | 1425608,34 | | |
| | | | 82,85 | 231°31'1" |
| 301 | 433045,36 | 1425543,49 | | |
| | | | 61,08 | 234°28'47" |
| 302 | 433009,87 | 1425493,77 | | |
| | | | 31,06 | 250°14'18" |
| 303 | 432999,36 | 1425464,54 | | |
| | | | 37,04 | 259°47'32" |
| 304 | 432992,8 | 1425428,08 | | |
| | | | 49,69 | 263°2'6" |
| 305 | 432986,77 | 1425378,76 | | |
| | | | 35 | 358°39'52" |

| 1 | 2 | 3 | 4 | 5 |
|-----|-----------|------------|--------|------------|
| 306 | 433021,77 | 1425377,94 | | |
| | | | 63,69 | 85°23'12" |
| 307 | 433026,89 | 1425441,42 | | |
| | | | 49,67 | 66°32'50" |
| 308 | 433046,65 | 1425486,99 | | |
| | | | 56,06 | 52°42'20" |
| 309 | 433080,62 | 1425531,59 | | |
| | | | 68,51 | 51°27'29" |
| 310 | 433123,31 | 1425585,17 | | |
| | | | 24,87 | 46°30'31" |
| 311 | 433140,43 | 1425603,21 | | |
| | | | 100,96 | 325°33'41" |
| 312 | 433223,69 | 1425546,12 | | |
| | | | 32,07 | 55°48'16" |
| 313 | 433241,72 | 1425572,65 | | |
| | | | 96,22 | 146°33'19" |
| 314 | 433161,43 | 1425625,68 | | |
| | | | 30,6 | 144°14'4" |
| 315 | 433136,6 | 1425643,57 | | |
| | | | 23,31 | 126°18'45" |
| 316 | 433122,8 | 1425662,35 | | |
| | | | 10,24 | 84°2'36" |
| 317 | 433123,86 | 1425672,53 | | |
| | | | 212,11 | 349°46'54" |
| 318 | 433332,6 | 1425634,9 | | |
| | | | 140,56 | 353°6'24" |
| 319 | 433472,15 | 1425618,03 | | |
| | | | 141 | 355°45'40" |
| 320 | 433612,76 | 1425607,61 | | |
| | | | 174,26 | 358°44'0" |
| 321 | 433786,97 | 1425603,76 | | |
| | | | 254,44 | 0°55'2" |
| 322 | 434041,39 | 1425607,83 | | |
| | | | 26,25 | 352°55'59" |
| 323 | 434067,44 | 1425604,6 | | |
| | | | 3,7 | 80°52'35" |
| 324 | 434068,03 | 1425608,26 | | |
| | | | 4,44 | 0°55'2" |
| 325 | 434072,47 | 1425608,33 | | |
| | | | 47,83 | 1°7'30" |
| 326 | 434120,29 | 1425609,27 | | |
| | | | 5,12 | 87°50'22" |
| 327 | 434120,48 | 1425614,38 | | |
| | | | 10,55 | 358°22'16" |

| 1 | 2 | 3 | 4 | 5 |
|-----|-----------|------------|-------|------------|
| 328 | 434131,03 | 1425614,08 | | |
| | | | 17,7 | 358°49'12" |
| 329 | 434148,73 | 1425613,72 | | |
| | | | 9,02 | 358°56'53" |
| 330 | 434157,74 | 1425613,55 | | |
| | | | 28,37 | 358°53'20" |
| 331 | 434186,1 | 1425613 | | |
| | | | 28,36 | 358°53'19" |
| 332 | 434214,45 | 1425612,45 | | |
| | | | 9 | 358°51'15" |
| 333 | 434223,45 | 1425612,27 | | |
| | | | 57,74 | 358°52'43" |
| 334 | 434281,18 | 1425611,14 | | |
| | | | 38,39 | 358°51'56" |
| 335 | 434319,56 | 1425610,38 | | |
| | | | 16,23 | 358°54'21" |
| 336 | 434335,79 | 1425610,07 | | |
| | | | 13,18 | 358°47'34" |
| 337 | 434348,97 | 1425609,79 | | |
| | | | 109 | 358°53'23" |
| 338 | 434457,95 | 1425607,68 | | |
| | | | 57,37 | 358°53'29" |
| 339 | 434515,31 | 1425606,57 | | |
| | | | 44,41 | 3°28'42" |
| 340 | 434559,64 | 1425609,26 | | |
| | | | 30,17 | 355°54'54" |
| 341 | 434589,73 | 1425607,12 | | |
| | | | 18,78 | 0°57'41" |
| 342 | 434608,51 | 1425607,43 | | |
| | | | 15,09 | 359°36'42" |
| 343 | 434623,6 | 1425607,33 | | |
| | | | 1,78 | 88°46'34" |
| 344 | 434623,64 | 1425609,1 | | |
| | | | 14,35 | 8°16'36" |
| 345 | 434637,84 | 1425611,17 | | |
| | | | 1,52 | 72°26'29" |
| 346 | 434638,3 | 1425612,62 | | |
| | | | 12,65 | 356°40'1" |
| 347 | 434650,93 | 1425611,88 | | |
| | | | 48,7 | 356°30'19" |
| 348 | 434699,54 | 1425608,91 | | |
| | | | 39,25 | 359°55'38" |
| 349 | 434738,78 | 1425608,86 | | |
| | | | 26,62 | 0°14'40" |

| 1 | 2 | 3 | 4 | 5 |
|-----|-----------|------------|--------|------------|
| 350 | 434765,4 | 1425608,98 | | |
| | | | 111,61 | 0°49'59" |
| 351 | 434877 | 1425610,6 | | |
| | | | 118,9 | 2°18'30" |
| 352 | 434995,81 | 1425615,39 | | |
| | | | 3,68 | 282°8'20" |
| 353 | 434996,58 | 1425611,79 | | |
| | | | 16,03 | 7°5'38" |
| 354 | 435012,49 | 1425613,77 | | |
| | | | 2,25 | 79°40'7" |
| 355 | 435012,89 | 1425615,98 | | |
| | | | 2,16 | 1°58'59" |
| 356 | 435015,06 | 1425616,06 | | |
| | | | 0,7 | 100°16'16" |
| 357 | 435014,93 | 1425616,75 | | |
| | | | 73,7 | 1°13'42" |
| 358 | 435088,61 | 1425618,33 | | |
| | | | 49,61 | 1°14'9" |
| 359 | 435138,21 | 1425619,4 | | |
| | | | 2,04 | 279°55'8" |
| 360 | 435138,56 | 1425617,39 | | |
| | | | 195,09 | 359°35'22" |
| 361 | 435333,65 | 1425615,99 | | |
| | | | 63,45 | 356°25'35" |
| 362 | 435396,97 | 1425612,04 | | |
| | | | 65 | 359°58'25" |
| 363 | 435461,97 | 1425612,01 | | |
| | | | 13,22 | 359°46'45" |
| 364 | 435475,19 | 1425611,96 | | |
| | | | 89,9 | 359°46'45" |
| 365 | 435565,1 | 1425611,61 | | |
| | | | 48,41 | 268°38'7" |
| 366 | 435563,94 | 1425563,22 | | |
| | | | 71,9 | 265°4'44" |
| 367 | 435557,78 | 1425491,59 | | |
| | | | 4,88 | 264°58'45" |
| 368 | 435557,35 | 1425486,72 | | |
| | | | 4,64 | 264°22'57" |
| 369 | 435556,9 | 1425482,11 | | |
| | | | 16,15 | 260°5'1" |
| 370 | 435554,11 | 1425466,2 | | |
| | | | 11,48 | 246°50'31" |
| 371 | 435549,6 | 1425455,64 | | |
| | | | 18,12 | 249°37'12" |

| 1 | 2 | 3 | 4 | 5 |
|-----|-----------|------------|-------|------------|
| 372 | 435543,29 | 1425438,66 | | |
| | | | 15,61 | 196°0'25" |
| 373 | 435528,28 | 1425434,35 | | |
| | | | 57,75 | 220°23'38" |
| 374 | 435484,3 | 1425396,93 | | |
| | | | 1,6 | 178°11'54" |
| 375 | 435482,7 | 1425396,98 | | |
| | | | 1,65 | 261°2'42" |
| 376 | 435482,44 | 1425395,35 | | |
| | | | 20,32 | 220°23'38" |
| 377 | 435466,97 | 1425382,19 | | |
| | | | 5,39 | 267°45'54" |
| 378 | 435466,76 | 1425376,8 | | |
| | | | 37,04 | 308°41'18" |
| 379 | 435489,91 | 1425347,9 | | |
| | | | 78,05 | 36°55'57" |
| 380 | 435552,3 | 1425394,79 | | |
| | | | 28,45 | 40°19'17" |
| 381 | 435573,99 | 1425413,2 | | |
| | | | 11,33 | 27°1'39" |
| 382 | 435584,08 | 1425418,35 | | |
| | | | 15,6 | 84°0'2" |
| 383 | 435585,71 | 1425433,86 | | |
| | | | 3,98 | 358°25'22" |
| 384 | 435589,69 | 1425433,75 | | |
| | | | 18,63 | 65°17'18" |
| 385 | 435597,48 | 1425450,68 | | |
| | | | 28,87 | 79°20'3" |
| 386 | 435602,82 | 1425479,05 | | |
| | | | 29,16 | 4°26'21" |
| 387 | 435631,9 | 1425481,3 | | |
| | | | 27,91 | 18°47'26" |
| 388 | 435658,32 | 1425490,3 | | |
| | | | 21,72 | 35°56'10" |
| 389 | 435675,9 | 1425503,04 | | |
| | | | 26,61 | 52°52'42" |
| 390 | 435691,96 | 1425524,26 | | |
| | | | 29,63 | 71°7'23" |
| 391 | 435701,55 | 1425552,29 | | |
| | | | 60,31 | 83°55'10" |
| 392 | 435707,94 | 1425612,27 | | |
| | | | 24,13 | 357°54'18" |
| 393 | 435732,05 | 1425611,38 | | |
| | | | 18,27 | 336°31'1" |

| 1 | 2 | 3 | 4 | 5 |
|-----|-----------|------------|--------|------------|
| 394 | 435748,81 | 1425604,11 | | |
| | | | 20,74 | 0°53'21" |
| 395 | 435769,54 | 1425604,43 | | |
| | | | 21,47 | 3°11'46" |
| 396 | 435790,98 | 1425605,62 | | |
| | | | 43,06 | 1°57'29" |
| 397 | 435834,02 | 1425607,1 | | |
| | | | 78,91 | 359°6'45" |
| 398 | 435912,91 | 1425605,87 | | |
| | | | 516,49 | 359°51'23" |
| 399 | 436429,4 | 1425604,58 | | |
| | | | 195,65 | 0°33'16" |
| 400 | 436625,04 | 1425606,47 | | |
| | | | 127,16 | 0°45'33" |
| 401 | 436752,19 | 1425608,16 | | |
| | | | 4,87 | 84°35'47" |
| 402 | 436752,65 | 1425613,01 | | |
| | | | 197,7 | 358°45'3" |
| 403 | 436950,31 | 1425608,7 | | |
| | | | 0,68 | 264°37'6" |
| 404 | 436950,25 | 1425608,02 | | |
| | | | 138,19 | 359°51'23" |
| 405 | 437088,43 | 1425607,68 | | |
| | | | 9,47 | 300°50'53" |
| 406 | 437093,29 | 1425599,55 | | |
| | | | 14,92 | 278°57'13" |
| 407 | 437095,61 | 1425584,8 | | |
| | | | 20,97 | 1°5'33" |
| 408 | 437116,57 | 1425585,2 | | |
| | | | 5,92 | 80°13'1" |
| 409 | 437117,58 | 1425591,03 | | |
| | | | 16,33 | 70°2'45" |
| 410 | 437123,15 | 1425606,39 | | |
| | | | 1,46 | 55°25'34" |
| 411 | 437123,98 | 1425607,59 | | |
| | | | 103,24 | 359°30'53" |
| 412 | 437227,22 | 1425606,71 | | |
| | | | 288,21 | 358°57'36" |
| 413 | 437515,38 | 1425601,48 | | |
| | | | 95,62 | 359°59'20" |
| 414 | 437611 | 1425601,46 | | |
| | | | 20,84 | 29°33'3" |
| 415 | 437629,13 | 1425611,74 | | |
| | | | 27,47 | 359°37'45" |

| 1 | 2 | 3 | 4 | 5 |
|-----|-----------|------------|-------|------------|
| 416 | 437656,6 | 1425611,57 | | |
| | | | 28,97 | 359°1'34" |
| 417 | 437685,56 | 1425611,07 | | |
| | | | 19,26 | 358°26'2" |
| 418 | 437704,81 | 1425610,55 | | |
| | | | 4,38 | 269°17'32" |
| 419 | 437704,75 | 1425606,17 | | |
| | | | 10 | 359°17'32" |
| 420 | 437714,75 | 1425606,04 | | |
| | | | 4,09 | 89°17'32" |
| 421 | 437714,8 | 1425610,14 | | |
| | | | 30,12 | 355°28'14" |
| 422 | 437744,83 | 1425607,76 | | |
| | | | 37,89 | 355°28'12" |
| 423 | 437782,6 | 1425604,76 | | |
| | | | 26,9 | 353°24'23" |
| 424 | 437809,32 | 1425601,68 | | |
| | | | 35,9 | 351°35'16" |
| 425 | 437844,83 | 1425596,42 | | |
| | | | 35,9 | 349°34'25" |
| 426 | 437880,14 | 1425589,93 | | |
| | | | 4,56 | 259°26'39" |
| 427 | 437879,31 | 1425585,44 | | |
| | | | 10 | 349°26'39" |
| 428 | 437889,14 | 1425583,61 | | |
| | | | 4,46 | 79°26'39" |
| 429 | 437889,96 | 1425588 | | |
| | | | 29,01 | 349°14'51" |
| 430 | 437918,45 | 1425582,59 | | |
| | | | 49,48 | 348°51'32" |
| 431 | 437967 | 1425573,02 | | |
| | | | 20,46 | 348°28'38" |
| 432 | 437987,05 | 1425568,94 | | |
| | | | 21,63 | 350°5'48" |
| 433 | 438008,37 | 1425565,22 | | |
| | | | 34,2 | 351°0'58" |
| 434 | 438042,14 | 1425559,88 | | |
| | | | 18,36 | 350°50'15" |
| 435 | 438060,27 | 1425556,95 | | |
| | | | 19,56 | 352°25'58" |
| 436 | 438079,65 | 1425554,38 | | |
| | | | 19,33 | 353°0'7" |
| 437 | 438098,84 | 1425552,02 | | |
| | | | 20,07 | 354°46'0" |

| 1 | 2 | 3 | 4 | 5 |
|-----|-----------|------------|-------|------------|
| 438 | 438118,83 | 1425550,19 | | |
| | | | 9,12 | 355°19'54" |
| 439 | 438127,92 | 1425549,45 | | |
| | | | 14,66 | 356°13'7" |
| 440 | 438142,55 | 1425548,48 | | |
| | | | 12,32 | 356°37'2" |
| 441 | 438154,84 | 1425547,75 | | |
| | | | 36,05 | 357°13'1" |
| 442 | 438190,85 | 1425546 | | |
| | | | 49,57 | 358°24'6" |
| 443 | 438240,4 | 1425544,62 | | |
| | | | 12,04 | 359°55'16" |
| 444 | 438252,44 | 1425544,61 | | |
| | | | 55,53 | 0°24'12" |
| 445 | 438307,97 | 1425545 | | |
| | | | 36 | 0°43'35" |
| 446 | 438343,96 | 1425545,45 | | |
| | | | 56,95 | 0°23'7" |
| 447 | 438400,91 | 1425545,84 | | |
| | | | 22 | 358°52'49" |
| 448 | 438422,91 | 1425545,41 | | |
| | | | 9,35 | 357°18'5" |
| 449 | 438432,24 | 1425544,97 | | |
| | | | 18,45 | 357°20'44" |
| 450 | 438450,68 | 1425544,11 | | |
| | | | 13,25 | 351°44'10" |
| 451 | 438463,79 | 1425542,21 | | |
| | | | 5,28 | 355°2'22" |
| 452 | 438469,05 | 1425541,75 | | |
| | | | 5,97 | 334°36'11" |
| 453 | 438474,44 | 1425539,19 | | |
| | | | 4,67 | 325°14'27" |
| 454 | 438478,28 | 1425536,53 | | |
| | | | 4,21 | 232°14'13" |
| 455 | 438475,7 | 1425533,2 | | |
| | | | 4,66 | 322°14'13" |
| 456 | 438479,39 | 1425530,34 | | |
| | | | 5,34 | 322°14'13" |
| 457 | 438483,61 | 1425527,07 | | |
| | | | 4 | 52°14'13" |
| 458 | 438486,06 | 1425530,24 | | |
| | | | 10,78 | 305°6'11" |
| 459 | 438492,26 | 1425521,42 | | |
| | | | 9,4 | 292°17'57" |

| 1 | 2 | 3 | 4 | 5 |
|-----|-----------|------------|-------|------------|
| 460 | 438495,82 | 1425512,72 | | |
| | | | 8,55 | 281°20'45" |
| 461 | 438497,5 | 1425504,34 | | |
| | | | 10,43 | 269°35'41" |
| 462 | 438497,43 | 1425493,91 | | |
| | | | 8,5 | 258°16'46" |
| 463 | 438495,7 | 1425485,59 | | |
| | | | 16,23 | 247°39'39" |
| 464 | 438489,54 | 1425470,58 | | |
| | | | 22,46 | 242°10'26" |
| 465 | 438479,05 | 1425450,72 | | |
| | | | 18,46 | 243°13'40" |
| 466 | 438470,74 | 1425434,24 | | |
| | | | 16,09 | 247°26'3" |
| 467 | 438464,56 | 1425419,38 | | |
| | | | 17,38 | 251°56'30" |
| 468 | 438459,17 | 1425402,85 | | |
| | | | 16,52 | 256°56'17" |
| 469 | 438455,44 | 1425386,76 | | |
| | | | 17 | 254°28'44" |
| 470 | 438450,89 | 1425370,38 | | |
| | | | 33,35 | 250°23'27" |
| 471 | 438439,7 | 1425338,96 | | |
| | | | 35,5 | 240°57'19" |
| 472 | 438422,46 | 1425307,93 | | |
| | | | 41,33 | 240°57'19" |
| 473 | 438402,4 | 1425271,79 | | |
| | | | 42,13 | 240°57'19" |
| 474 | 438381,94 | 1425234,96 | | |
| | | | 59,3 | 240°57'19" |
| 475 | 438353,15 | 1425183,11 | | |
| | | | 54,46 | 240°57'19" |
| 476 | 438326,71 | 1425135,51 | | |
| | | | 37,2 | 330°57'19" |
| 477 | 438359,24 | 1425117,45 | | |
| | | | 94,2 | 61°4'41" |
| 478 | 438404,79 | 1425199,9 | | |
| | | | 73,2 | 60°57'19" |
| 479 | 438440,33 | 1425263,89 | | |
| | | | 64,79 | 60°57'19" |
| 480 | 438471,79 | 1425320,53 | | |
| | | | 41,87 | 56°50'49" |
| 481 | 438494,69 | 1425355,59 | | |
| | | | 23,35 | 53°12'28" |

| 1 | 2 | 3 | 4 | 5 |
|-----|-----------|------------|-------|-----------|
| 482 | 438508,67 | 1425374,29 | | |
| | | | 4,94 | 45°40'45" |
| 483 | 438512,12 | 1425377,82 | | |
| | | | 16,35 | 47°35'57" |
| 484 | 438523,15 | 1425389,9 | | |
| | | | 18,8 | 47°27'14" |
| 485 | 438535,86 | 1425403,75 | | |
| | | | 13,22 | 47°53'46" |
| 486 | 438544,73 | 1425413,56 | | |
| | | | 12,1 | 49°22'0" |
| 487 | 438552,61 | 1425422,74 | | |
| | | | 10,19 | 52°14'13" |
| 488 | 438558,85 | 1425430,8 | | |
| | | | 11,53 | 56°36'54" |
| 489 | 438565,2 | 1425440,43 | | |
| | | | 11,44 | 59°19'37" |
| 490 | 438571,03 | 1425450,27 | | |
| | | | 9,65 | 60°45'35" |
| 491 | 438575,74 | 1425458,68 | | |
| | | | 22,68 | 60°23'35" |
| 492 | 438586,95 | 1425478,41 | | |
| | | | 11,29 | 58°24'4" |
| 493 | 438592,86 | 1425488,02 | | |
| | | | 16,52 | 55°17'37" |
| 494 | 438602,27 | 1425501,61 | | |
| | | | 14,44 | 50°38'1" |
| 495 | 438611,43 | 1425512,77 | | |
| | | | 11,4 | 45°10'44" |
| 496 | 438619,47 | 1425520,85 | | |
| | | | 12,17 | 39°57'19" |
| 497 | 438628,8 | 1425528,67 | | |
| | | | 13,08 | 33°49'22" |
| 498 | 438639,66 | 1425535,95 | | |
| | | | 11,08 | 27°59'30" |
| 499 | 438649,44 | 1425541,15 | | |
| | | | 14,81 | 21°50'29" |
| 500 | 438663,19 | 1425546,66 | | |
| | | | 4,45 | 16°53'14" |
| 501 | 438667,45 | 1425547,95 | | |
| | | | 10,22 | 7°38'58" |
| 502 | 438677,57 | 1425549,31 | | |
| | | | 25,43 | 7°23'16" |
| 503 | 438702,79 | 1425552,58 | | |
| | | | 14,97 | 4°51'21" |

| 1 | 2 | 3 | 4 | 5 |
|-----|-----------|------------|--------|------------|
| 504 | 438717,71 | 1425553,85 | | |
| | | | 15,13 | 6°38'19" |
| 505 | 438732,74 | 1425555,6 | | |
| | | | 27,08 | 9°12'26" |
| 506 | 438759,47 | 1425559,93 | | |
| | | | 19,51 | 9°38'53" |
| 507 | 438778,71 | 1425563,2 | | |
| | | | 16,59 | 9°38'53" |
| 508 | 438795,06 | 1425565,98 | | |
| | | | 27,13 | 13°2'31" |
| 509 | 438821,49 | 1425572,1 | | |
| | | | 15,06 | 14°23'32" |
| 510 | 438836,08 | 1425575,84 | | |
| | | | 17,02 | 18°41'36" |
| 511 | 438852,2 | 1425581,3 | | |
| | | | 50,68 | 16°54'30" |
| 512 | 438900,69 | 1425596,04 | | |
| | | | 76,02 | 17°6'52" |
| 513 | 438973,34 | 1425618,41 | | |
| | | | 68,45 | 21°56'12" |
| 514 | 439036,83 | 1425643,98 | | |
| | | | 65,16 | 20°45'9" |
| 515 | 439097,76 | 1425667,07 | | |
| | | | 2,15 | 289°55'1" |
| 516 | 439098,49 | 1425665,05 | | |
| | | | 10,03 | 20°20'53" |
| 517 | 439107,9 | 1425668,54 | | |
| | | | 2,22 | 110°20'35" |
| 518 | 439107,13 | 1425670,62 | | |
| | | | 25,16 | 20°45'9" |
| 519 | 439130,65 | 1425679,53 | | |
| | | | 54,82 | 22°59'14" |
| 520 | 439181,12 | 1425700,94 | | |
| | | | 62,47 | 12°42'53" |
| 521 | 439242,06 | 1425714,69 | | |
| | | | 132,49 | 9°6'47" |
| 522 | 439372,88 | 1425735,67 | | |
| | | | 31,43 | 99°26'33" |
| 523 | 439367,72 | 1425766,68 | | |
| | | | 57,43 | 189°11'44" |
| 524 | 439311,03 | 1425757,5 | | |
| | | | 0,47 | 106°6'48" |
| 525 | 439310,9 | 1425757,95 | | |
| | | | 49,55 | 188°5'9" |

| 1 | 2 | 3 | 4 | 5 |
|-----|-----------|------------|-------|------------|
| 526 | 439261,84 | 1425750,98 | | |
| | | | 13,78 | 186°25'48" |
| 527 | 439248,15 | 1425749,44 | | |
| | | | 10,87 | 186°25'48" |
| 528 | 439237,35 | 1425748,22 | | |
| | | | 73,68 | 182°51'18" |
| 529 | 439163,76 | 1425744,55 | | |
| | | | 49,23 | 176°15'42" |
| 530 | 439114,63 | 1425747,76 | | |
| | | | 16,21 | 173°48'48" |
| 531 | 439098,52 | 1425749,51 | | |
| | | | 2,72 | 85°16'54" |
| 532 | 439098,74 | 1425752,21 | | |
| | | | 10 | 174°55'33" |
| 533 | 439088,78 | 1425753,1 | | |
| | | | 2,52 | 263°49'27" |
| 534 | 439088,51 | 1425750,59 | | |
| | | | 41,89 | 173°48'48" |
| 535 | 439046,86 | 1425755,11 | | |
| | | | 6,09 | 93°2'43" |
| 536 | 439046,54 | 1425761,19 | | |
| | | | 2,71 | 94°39'9" |
| 537 | 439046,32 | 1425763,89 | | |
| | | | 4,12 | 97°18'19" |
| 538 | 439045,79 | 1425767,98 | | |
| | | | 5,67 | 101°11'43" |
| 539 | 439044,69 | 1425773,54 | | |
| | | | 3,75 | 103°56'48" |
| 540 | 439043,79 | 1425777,17 | | |
| | | | 8,19 | 111°37'4" |
| 541 | 439040,77 | 1425784,79 | | |
| | | | 7,97 | 118°9'28" |
| 542 | 439037,01 | 1425791,81 | | |
| | | | 7,94 | 124°31'24" |
| 543 | 439032,51 | 1425798,36 | | |
| | | | 8,2 | 130°29'42" |
| 544 | 439027,18 | 1425804,6 | | |
| | | | 6,11 | 134°32'3" |
| 545 | 439022,9 | 1425808,95 | | |
| | | | 8,53 | 140°3'15" |
| 546 | 439016,36 | 1425814,42 | | |
| | | | 5,46 | 142°37'4" |
| 547 | 439012,02 | 1425817,74 | | |
| | | | 10,99 | 145°0'44" |

| 1 | 2 | 3 | 4 | 5 |
|-----|-----------|------------|-------|------------|
| 548 | 439003,02 | 1425824,04 | | |
| | | | 8,3 | 146°15'36" |
| 549 | 438996,12 | 1425828,65 | | |
| | | | 9,79 | 145°28'36" |
| 550 | 438988,05 | 1425834,2 | | |
| | | | 7,55 | 142°37'50" |
| 551 | 438982,05 | 1425838,79 | | |
| | | | 6,83 | 138°4'58" |
| 552 | 438976,96 | 1425843,35 | | |
| | | | 7,46 | 132°14'35" |
| 553 | 438971,95 | 1425848,87 | | |
| | | | 7,16 | 122°43'48" |
| 554 | 438968,08 | 1425854,89 | | |
| | | | 7,97 | 114°16'14" |
| 555 | 438964,8 | 1425862,16 | | |
| | | | 9,89 | 107°31'59" |
| 556 | 438961,82 | 1425871,59 | | |
| | | | 14,36 | 95°43'12" |
| 557 | 438960,39 | 1425885,88 | | |
| | | | 11,47 | 98°55'15" |
| 558 | 438958,61 | 1425897,21 | | |
| | | | 11,47 | 98°55'15" |
| 559 | 438956,83 | 1425908,55 | | |
| | | | 15,46 | 101°11'15" |
| 560 | 438953,83 | 1425923,72 | | |
| | | | 66,79 | 102°56'5" |
| 561 | 438938,88 | 1425988,81 | | |
| | | | 40,95 | 102°16'54" |
| 562 | 438930,17 | 1426028,83 | | |
| | | | 21,48 | 101°41'20" |
| 563 | 438925,82 | 1426049,86 | | |
| | | | 21,48 | 101°41'20" |
| 564 | 438921,47 | 1426070,9 | | |
| | | | 9,39 | 96°56'49" |
| 565 | 438920,33 | 1426080,22 | | |
| | | | 9,39 | 96°56'49" |
| 566 | 438919,2 | 1426089,54 | | |
| | | | 15,24 | 89°54'5" |
| 567 | 438919,22 | 1426104,78 | | |
| | | | 13,27 | 81°0'24" |
| 568 | 438921,3 | 1426117,89 | | |
| | | | 8,71 | 71°17'7" |
| 569 | 438924,09 | 1426126,13 | | |
| | | | 8,71 | 71°17'7" |

| 1 | 2 | 3 | 4 | 5 |
|-----|-----------|------------|-------|------------|
| 570 | 438926,88 | 1426134,38 | | |
| | | | 8,89 | 65°25'2" |
| 571 | 438930,58 | 1426142,46 | | |
| | | | 8,95 | 62°40'51" |
| 572 | 438934,69 | 1426150,41 | | |
| | | | 19,45 | 62°5'58" |
| 573 | 438943,79 | 1426167,6 | | |
| | | | 21,52 | 60°52'28" |
| 574 | 438954,27 | 1426186,4 | | |
| | | | 10,11 | 62°46'1" |
| 575 | 438958,89 | 1426195,39 | | |
| | | | 9,26 | 65°17'23" |
| 576 | 438962,77 | 1426203,81 | | |
| | | | 12,33 | 72°18'25" |
| 577 | 438966,51 | 1426215,56 | | |
| | | | 6,29 | 77°18'12" |
| 578 | 438967,9 | 1426221,69 | | |
| | | | 6,29 | 83°26'7" |
| 579 | 438968,62 | 1426227,95 | | |
| | | | 6,73 | 88°35'3" |
| 580 | 438968,78 | 1426234,67 | | |
| | | | 6,05 | 93°56'6" |
| 581 | 438968,37 | 1426240,71 | | |
| | | | 2,77 | 8°35'11" |
| 582 | 438971,1 | 1426241,13 | | |
| | | | 10 | 98°35'11" |
| 583 | 438969,61 | 1426251,02 | | |
| | | | 2,14 | 188°35'11" |
| 584 | 438967,5 | 1426250,7 | | |
| | | | 7,99 | 107°43'12" |
| 585 | 438965,06 | 1426258,31 | | |
| | | | 3,37 | 83°43'19" |
| 586 | 438965,43 | 1426261,66 | | |
| | | | 3,1 | 56°29'37" |
| 587 | 438967,15 | 1426264,24 | | |
| | | | 14,18 | 60°29'22" |
| 588 | 438974,13 | 1426276,58 | | |
| | | | 28,28 | 64°13'55" |
| 589 | 438986,42 | 1426302,05 | | |
| | | | 10,96 | 62°24'7" |
| 590 | 438991,5 | 1426311,76 | | |
| | | | 19,35 | 151°20'29" |
| 591 | 438974,52 | 1426321,04 | | |
| | | | 6,8 | 151°17'0" |

| 1 | 2 | 3 | 4 | 5 |
|-----|-----------|------------|-------|------------|
| 592 | 438968,56 | 1426324,3 | | |
| | | | 188,2 | 241°17'28" |
| 593 | 438878,15 | 1426159,24 | | |
| | | | 55,69 | 99°25'59" |
| 594 | 438869,03 | 1426214,18 | | |
| | | | 34,44 | 97°53'28" |
| 595 | 438864,3 | 1426248,29 | | |
| | | | 38,32 | 97°2'32" |
| 596 | 438859,6 | 1426286,32 | | |
| | | | 34,24 | 96°29'51" |
| 597 | 438855,73 | 1426320,34 | | |
| | | | 32,34 | 95°39'36" |
| 598 | 438852,54 | 1426352,53 | | |
| | | | 31,98 | 95°39'0" |
| 599 | 438849,39 | 1426384,35 | | |
| | | | 23,42 | 94°25'16" |
| 600 | 438847,58 | 1426407,7 | | |
| | | | 20,4 | 79°14'16" |
| 601 | 438851,39 | 1426427,75 | | |
| | | | 53,63 | 90°56'28" |
| 602 | 438850,51 | 1426481,37 | | |
| | | | 41,16 | 92°30'10" |
| 603 | 438848,71 | 1426522,5 | | |
| | | | 63,38 | 93°35'54" |
| 604 | 438844,74 | 1426585,75 | | |
| | | | 56,64 | 93°54'13" |
| 605 | 438840,88 | 1426642,27 | | |
| | | | 62,15 | 93°37'25" |
| 606 | 438836,95 | 1426704,29 | | |
| | | | 55,5 | 92°56'16" |
| 607 | 438834,11 | 1426759,72 | | |
| | | | 62,28 | 92°14'31" |
| 608 | 438831,67 | 1426821,95 | | |
| | | | 53,99 | 182°15'11" |
| 609 | 438777,72 | 1426819,83 | | |
| | | | 97,34 | 272°26'34" |
| 610 | 438781,87 | 1426722,58 | | |
| | | | 51,49 | 273°18'53" |
| 611 | 438784,84 | 1426671,17 | | |
| | | | 61,73 | 273°50'42" |
| 612 | 438788,98 | 1426609,58 | | |
| | | | 47,18 | 273°52'56" |
| 613 | 438792,18 | 1426562,51 | | |
| | | | 51,9 | 273°23'51" |

| 1 | 2 | 3 | 4 | 5 |
|-----|-----------|------------|-------|------------|
| 614 | 438795,25 | 1426510,7 | | |
| | | | 60,14 | 271°52'20" |
| 615 | 438797,22 | 1426450,6 | | |
| | | | 51,54 | 269°56'7" |
| 616 | 438797,16 | 1426399,06 | | |
| | | | 45,66 | 268°14'25" |
| 617 | 438795,76 | 1426353,41 | | |
| | | | 46,16 | 266°38'21" |
| 618 | 438793,05 | 1426307,34 | | |
| | | | 32,94 | 265°15'36" |
| 619 | 438790,33 | 1426274,51 | | |
| | | | 38,33 | 264°1'1" |
| 620 | 438786,33 | 1426236,38 | | |
| | | | 52,46 | 262°26'2" |
| 621 | 438779,43 | 1426184,38 | | |
| | | | 37,85 | 260°51'33" |
| 622 | 438773,41 | 1426147,01 | | |
| | | | 35,92 | 259°34'23" |
| 623 | 438766,91 | 1426111,68 | | |
| | | | 43,51 | 258°11'17" |
| 624 | 438758,01 | 1426069,1 | | |
| | | | 46,45 | 260°26'55" |
| 625 | 438750,3 | 1426023,29 | | |
| | | | 74,72 | 251°22'8" |
| 626 | 438726,43 | 1425952,49 | | |
| | | | 24,39 | 252°22'38" |
| 627 | 438719,05 | 1425929,25 | | |
| | | | 17,67 | 244°13'20" |
| 628 | 438711,36 | 1425913,34 | | |
| | | | 43,78 | 238°4'59" |
| 629 | 438688,22 | 1425876,18 | | |
| | | | 39,12 | 232°0'59" |
| 630 | 438664,14 | 1425845,35 | | |
| | | | 24,32 | 225°29'10" |
| 631 | 438647,09 | 1425828 | | |
| | | | 23,84 | 221°14'37" |
| 632 | 438629,17 | 1425812,29 | | |
| | | | 28,77 | 215°59'9" |
| 633 | 438605,89 | 1425795,38 | | |
| | | | 24,21 | 210°5'22" |
| 634 | 438584,94 | 1425783,24 | | |
| | | | 21,37 | 202°42'12" |
| 635 | 438565,22 | 1425774,99 | | |
| | | | 9,49 | 198°7'18" |

| 1 | 2 | 3 | 4 | 5 |
|-----|-----------|------------|-------|------------|
| 636 | 438556,2 | 1425772,04 | | |
| | | | 15,74 | 194°18'44" |
| 637 | 438540,94 | 1425768,15 | | |
| | | | 14,17 | 191°20'34" |
| 638 | 438527,05 | 1425765,36 | | |
| | | | 35,23 | 189°49'54" |
| 639 | 438492,34 | 1425759,35 | | |
| | | | 73,14 | 187°19'57" |
| 640 | 438419,8 | 1425750,01 | | |
| | | | 19,99 | 186°36'23" |
| 641 | 438399,94 | 1425747,71 | | |
| | | | 19,99 | 186°17'6" |
| 642 | 438380,06 | 1425745,52 | | |
| | | | 20,01 | 186°19'32" |
| 643 | 438360,18 | 1425743,32 | | |
| | | | 20,01 | 186°27'30" |
| 644 | 438340,3 | 1425741,07 | | |
| | | | 8,83 | 186°47'40" |
| 645 | 438331,53 | 1425740,02 | | |
| | | | 11,17 | 186°47'40" |
| 646 | 438320,44 | 1425738,7 | | |
| | | | 19,98 | 186°21'39" |
| 647 | 438300,58 | 1425736,49 | | |
| | | | 12,5 | 186°11'16" |
| 648 | 438288,15 | 1425735,14 | | |
| | | | 7,54 | 186°12'16" |
| 649 | 438280,66 | 1425734,32 | | |
| | | | 20,17 | 186°52'12" |
| 650 | 438260,63 | 1425731,91 | | |
| | | | 16,26 | 187°4'47" |
| 651 | 438244,49 | 1425729,91 | | |
| | | | 3,92 | 187°21'58" |
| 652 | 438240,61 | 1425729,41 | | |
| | | | 20,17 | 187°40'51" |
| 653 | 438220,61 | 1425726,71 | | |
| | | | 20,18 | 188°11'7" |
| 654 | 438200,64 | 1425723,84 | | |
| | | | 20,18 | 188°53'57" |
| 655 | 438180,70 | 1425720,71 | | |
| | | | 14,78 | 189°23'22" |
| 656 | 438166,11 | 1425718,30 | | |
| | | | 5,35 | 189°35'55" |
| 657 | 438160,83 | 1425717,41 | | |
| | | | 10,99 | 189°39'19" |

| 1 | 2 | 3 | 4 | 5 |
|-----|-----------|------------|-------|------------|
| 658 | 438150,00 | 1425715,57 | | |
| | | | 13,78 | 189°47'52" |
| 659 | 438136,42 | 1425713,22 | | |
| | | | 12,68 | 189°49'36" |
| 660 | 438123,92 | 1425711,06 | | |
| | | | 43,48 | 189°29'26" |
| 661 | 438081,04 | 1425703,89 | | |
| | | | 44,06 | 189°36'55" |
| 662 | 438037,60 | 1425696,53 | | |
| | | | 35,03 | 189°41'16" |
| 663 | 438003,07 | 1425690,63 | | |
| | | | 40 | 189°50'21" |
| 664 | 437963,67 | 1425683,80 | | |
| | | | 40 | 189°54'25" |
| 665 | 437924,26 | 1425676,92 | | |
| | | | 40 | 189°44'32" |
| 666 | 437884,84 | 1425670,15 | | |
| | | | 29,87 | 189°58'8" |
| 667 | 437855,42 | 1425664,98 | | |
| | | | 39,51 | 188°41'20" |
| 668 | 437816,36 | 1425659,01 | | |
| | | | 17,98 | 186°56'9" |
| 669 | 437798,51 | 1425656,84 | | |
| | | | 21,3 | 185°41'34" |
| 670 | 437777,32 | 1425654,72 | | |
| | | | 29,47 | 183°42'39" |
| 671 | 437747,91 | 1425652,82 | | |
| | | | 29,49 | 182°38'17" |
| 672 | 437718,46 | 1425651,46 | | |
| | | | 5,82 | 182°29'49" |
| 673 | 437712,65 | 1425651,21 | | |
| | | | 4 | 90°0'0" |
| 674 | 437712,65 | 1425655,21 | | |
| | | | 8 | 180°0'0" |
| 675 | 437704,65 | 1425655,21 | | |
| | | | 4 | 270°0'0" |
| 676 | 437704,65 | 1425651,21 | | |
| | | | 55,42 | 180°26'57" |
| 677 | 437649,23 | 1425650,77 | | |
| | | | 19,95 | 179°15'33" |
| 678 | 437629,27 | 1425651,03 | | |
| | | | 19,46 | 157°32'45" |
| 679 | 437611,28 | 1425658,46 | | |
| | | | 95,38 | 179°59'20" |

| 1 | 2 | 3 | 4 | 5 |
|-----|-----------|------------|--------|------------|
| 680 | 437515,91 | 1425658,48 | | |
| | | | 421,86 | 179°9'38" |
| 681 | 437094,09 | 1425664,66 | | |
| | | | 146,23 | 179°51'23" |
| 682 | 436947,86 | 1425665,03 | | |
| | | | 164,96 | 179°53'7" |
| 683 | 436782,90 | 1425665,36 | | |
| | | | 32,01 | 180°13'51" |
| 684 | 436750,89 | 1425665,23 | | |
| | | | 126,53 | 180°47'55" |
| 685 | 436624,37 | 1425663,47 | | |
| | | | 195,18 | 180°33'16" |
| 686 | 436429,20 | 1425661,58 | | |
| | | | 515,77 | 179°51'23" |
| 687 | 435913,43 | 1425662,87 | | |
| | | | 79,96 | 179°5'43" |
| 688 | 435833,48 | 1425664,13 | | |
| | | | 41,18 | 176°38'31" |
| 689 | 435792,37 | 1425666,55 | | |
| | | | 40,59 | 175°31'50" |
| 690 | 435751,90 | 1425669,71 | | |
| | | | 59,66 | 177°8'56" |
| 691 | 435692,31 | 1425672,68 | | |
| | | | 61,62 | 175°46'29" |
| 692 | 435630,86 | 1425677,22 | | |
| | | | 10,86 | 192°45'40" |
| 693 | 435620,27 | 1425674,82 | | |
| | | | 164,75 | 88°39'1" |
| 694 | 435624,15 | 1425839,52 | | |
| | | | 41,93 | 178°26'19" |
| 695 | 435582,23 | 1425840,66 | | |
| | | | 48,45 | 267°56'26" |
| 696 | 435580,49 | 1425792,24 | | |
| | | | 15,25 | 184°56'57" |
| 697 | 435565,30 | 1425790,92 | | |
| | | | 15 | 193°47'32" |
| 698 | 435550,73 | 1425787,35 | | |
| | | | 17,95 | 205°21'38" |
| 699 | 435534,51 | 1425779,66 | | |
| | | | 15,9 | 217°30'8" |
| 700 | 435521,90 | 1425769,98 | | |
| | | | 15,52 | 228°46'11" |
| 701 | 435511,67 | 1425758,31 | | |
| | | | 18,67 | 241°1'58" |

| 1 | 2 | 3 | 4 | 5 |
|-----|-----------|------------|--------|------------|
| 702 | 435502,63 | 1425741,98 | | |
| | | | 20,18 | 254°37'1" |
| 703 | 435497,27 | 1425722,52 | | |
| | | | 26 | 268°8'40" |
| 704 | 435496,43 | 1425696,53 | | |
| | | | 24,71 | 267°47'24" |
| 705 | 435495,48 | 1425671,84 | | |
| | | | 324,01 | 179°35'22" |
| 706 | 435171,48 | 1425674,16 | | |
| | | | 111,07 | 180°0'24" |
| 707 | 435060,40 | 1425674,14 | | |
| | | | 145,91 | 181°58'31" |
| 708 | 434914,58 | 1425669,12 | | |
| | | | 41,87 | 181°47'21" |
| 709 | 434872,73 | 1425667,81 | | |
| | | | 68,17 | 181°11'24" |
| 710 | 434804,58 | 1425666,39 | | |
| | | | 53,47 | 180°31'39" |
| 711 | 434751,11 | 1425665,90 | | |
| | | | 7,67 | 180°11'40" |
| 712 | 434743,44 | 1425665,87 | | |
| | | | 16,05 | 180°3'27" |
| 713 | 434727,39 | 1425665,86 | | |
| | | | 4,08 | 147°30'26" |
| 714 | 434723,95 | 1425668,05 | | |
| | | | 6,25 | 161°54'47" |
| 715 | 434718,01 | 1425669,99 | | |
| | | | 1,46 | 161°41'20" |
| 716 | 434716,62 | 1425670,45 | | |
| | | | 7,85 | 180°39'25" |
| 717 | 434708,77 | 1425670,36 | | |
| | | | 11,5 | 207°19'21" |
| 718 | 434698,55 | 1425665,08 | | |
| | | | 0,84 | 88°56'56" |
| 719 | 434698,57 | 1425665,92 | | |
| | | | 27,4 | 179°51'23" |
| 720 | 434671,17 | 1425665,99 | | |
| | | | 6,87 | 158°39'50" |
| 721 | 434664,77 | 1425668,48 | | |
| | | | 11,17 | 178°26'5" |
| 722 | 434653,61 | 1425668,79 | | |
| | | | 7,04 | 202°57'8" |
| 723 | 434647,12 | 1425666,05 | | |
| | | | 14,35 | 179°51'23" |

| 1 | 2 | 3 | 4 | 5 |
|-----|-----------|------------|-------|------------|
| 724 | 434632,77 | 1425666,08 | | |
| | | | 12,53 | 165°41'9" |
| 725 | 434620,64 | 1425669,18 | | |
| | | | 30,9 | 180°3'32" |
| 726 | 434589,74 | 1425669,15 | | |
| | | | 3,75 | 178°50'24" |
| 727 | 434585,98 | 1425669,22 | | |
| | | | 1,83 | 89°31'11" |
| 728 | 434586,00 | 1425671,05 | | |
| | | | 27,91 | 179°0'53" |
| 729 | 434558,09 | 1425671,53 | | |
| | | | 5,26 | 268°58'56" |
| 730 | 434558,00 | 1425666,27 | | |
| | | | 9,98 | 179°51'23" |
| 731 | 434548,02 | 1425666,29 | | |
| | | | 36,12 | 179°54'3" |
| 732 | 434511,90 | 1425666,36 | | |
| | | | 3,12 | 88°59'39" |
| 733 | 434511,95 | 1425669,48 | | |
| | | | 34,47 | 179°45'2" |
| 734 | 434477,48 | 1425669,63 | | |
| | | | 3,16 | 268°53'8" |
| 735 | 434477,42 | 1425666,47 | | |
| | | | 9 | 178°54'38" |
| 736 | 434468,42 | 1425666,64 | | |
| | | | 2,79 | 88°54'38" |
| 737 | 434468,47 | 1425669,43 | | |
| | | | 34,19 | 180°11'57" |
| 738 | 434434,28 | 1425669,31 | | |
| | | | 0,6 | 127°11'35" |
| 739 | 434433,92 | 1425669,79 | | |
| | | | 34,48 | 178°26'17" |
| 740 | 434399,45 | 1425670,73 | | |
| | | | 4,06 | 268°58'14" |
| 741 | 434399,38 | 1425666,67 | | |
| | | | 9 | 179°51'23" |
| 742 | 434390,37 | 1425666,69 | | |
| | | | 34,44 | 179°55'23" |
| 743 | 434355,94 | 1425666,73 | | |
| | | | 42,02 | 179°48'38" |
| 744 | 434313,91 | 1425666,87 | | |
| | | | 33,02 | 179°56'58" |
| 745 | 434280,90 | 1425666,90 | | |
| | | | 4,41 | 268°54'7" |

| 1 | 2 | 3 | 4 | 5 |
|-----|-----------|------------|--------|------------|
| 746 | 434280,81 | 1425662,49 | | |
| | | | 29,85 | 179°58'53" |
| 747 | 434250,97 | 1425662,50 | | |
| | | | 6,74 | 187°41'56" |
| 748 | 434244,28 | 1425661,60 | | |
| | | | 5,27 | 88°8'48" |
| 749 | 434244,45 | 1425666,87 | | |
| | | | 9,06 | 180°6'50" |
| 750 | 434235,40 | 1425666,85 | | |
| | | | 2,5 | 88°47'28" |
| 751 | 434235,45 | 1425669,35 | | |
| | | | 41,36 | 178°11'6" |
| 752 | 434194,11 | 1425670,66 | | |
| | | | 31,57 | 174°57'59" |
| 753 | 434162,66 | 1425673,43 | | |
| | | | 4,49 | 268°30'35" |
| 754 | 434162,54 | 1425668,94 | | |
| | | | 42,87 | 183°7'7" |
| 755 | 434119,74 | 1425666,61 | | |
| | | | 5,66 | 183°57'13" |
| 756 | 434114,10 | 1425666,22 | | |
| | | | 52,89 | 180°22'57" |
| 757 | 434061,21 | 1425665,87 | | |
| | | | 175,47 | 180°55'35" |
| 758 | 433885,76 | 1425663,03 | | |
| | | | 162,85 | 180°31'54" |
| 759 | 433722,91 | 1425661,52 | | |
| | | | 151,51 | 177°41'47" |
| 760 | 433571,52 | 1425667,61 | | |
| | | | 122,43 | 174°49'48" |
| 761 | 433449,60 | 1425678,64 | | |
| | | | 82,93 | 173°5'26" |
| 762 | 433367,26 | 1425688,62 | | |
| | | | 218,59 | 170°11'33" |
| 763 | 433151,87 | 1425725,85 | | |
| | | | 122,49 | 167°8'51" |
| 764 | 433032,45 | 1425753,10 | | |
| | | | 122,98 | 164°33'19" |
| 765 | 432913,91 | 1425785,85 | | |
| | | | 95,86 | 162°27'9" |
| 766 | 432822,52 | 1425814,75 | | |
| | | | 96,14 | 160°18'57" |
| 767 | 432732,00 | 1425847,13 | | |
| | | | 48,21 | 83°45'48" |

| 1 | 2 | 3 | 4 | 5 |
|-------------------|-----------|------------|--------|------------|
| 768 | 432737,24 | 1425895,06 | | |
| | | | 70,6 | 84°3'38" |
| 769 | 432744,54 | 1425965,28 | | |
| | | | 142,18 | 84°15'45" |
| 770 | 432758,76 | 1426106,75 | | |
| | | | 43,26 | 84°8'18" |
| 771 | 432763,17 | 1426149,78 | | |
| | | | 220,73 | 84°0'51" |
| 772 | 432786,19 | 1426369,30 | | |
| | | | 35,02 | 174°0'51" |
| 773 | 432751,36 | 1426372,96 | | |
| | | | 37,47 | 264°11'40" |
| 774 | 432747,57 | 1426335,68 | | |
| | | | 47,3 | 263°55'58" |
| 775 | 432742,57 | 1426288,64 | | |
| | | | 39,51 | 264°11'12" |
| 776 | 432738,57 | 1426249,34 | | |
| | | | 7,89 | 251°52'36" |
| 777 | 432736,11 | 1426241,83 | | |
| | | | 12,45 | 174°10'23" |
| 778 | 432723,72 | 1426243,10 | | |
| | | | 46,26 | 174°4'48" |
| 779 | 432677,71 | 1426247,87 | | |
| | | | 10,7 | 264°2'27" |
| 780 | 432676,60 | 1426237,22 | | |
| | | | 8,42 | 196°18'3" |
| 781 | 432668,52 | 1426234,86 | | |
| | | | 24,68 | 214°37'28" |
| 782 | 432648,21 | 1426220,84 | | |
| | | | 24,37 | 232°49'38" |
| 783 | 432633,48 | 1426201,42 | | |
| | | | 21,51 | 248°15'57" |
| 784 | 432625,52 | 1426181,44 | | |
| | | | 169,02 | 257°58'56" |
| 785 | 432590,33 | 1426016,13 | | |
| | | | 41 | 257°20'56" |
| 786 | 432581,35 | 1425976,12 | | |
| | | | 43,37 | 250°0'1" |
| 787 | 432566,51 | 1425935,37 | | |
| | | | 19,95 | 246°51'53" |
| 788 | 432558,68 | 1425917,02 | | |
| Внутренний контур | | | | |
| 789 | 432639,79 | 1425884,31 | | |
| | | | 43,99 | 338°2'15" |

| 1 | 2 | 3 | 4 | 5 |
|-------------------------------|-----------|------------|-------|------------|
| 790 | 432680,59 | 1425867,86 | | |
| | | | 14,93 | 83°11'19" |
| 791 | 432682,36 | 1425882,69 | | |
| | | | 18,8 | 354°19'28" |
| 792 | 432701,07 | 1425880,83 | | |
| | | | 64,32 | 84°6'37" |
| 793 | 432707,67 | 1425944,81 | | |
| | | | 60,35 | 83°58'12" |
| 794 | 432714,01 | 1426004,83 | | |
| | | | 48,81 | 85°12'19" |
| 795 | 432718,09 | 1426053,47 | | |
| | | | 47,5 | 84°27'18" |
| 796 | 432722,68 | 1426100,75 | | |
| | | | 47,39 | 83°54'25" |
| 797 | 432727,71 | 1426147,87 | | |
| | | | 47,12 | 83°39'6" |
| 798 | 432732,92 | 1426194,70 | | |
| | | | 60,43 | 173°51'54" |
| 799 | 432672,83 | 1426201,16 | | |
| | | | 47,44 | 264°2'56" |
| 800 | 432667,92 | 1426153,97 | | |
| | | | 47,4 | 264°2'51" |
| 801 | 432663,00 | 1426106,83 | | |
| | | | 47,7 | 264°2'37" |
| 802 | 432658,05 | 1426059,39 | | |
| | | | 48,74 | 264°2'44" |
| 803 | 432652,99 | 1426010,91 | | |
| | | | 39,16 | 264°2'37" |
| 804 | 432648,93 | 1425971,96 | | |
| Площадь – 1 038 553 кв. метра | | | | |

Значительная часть полосы отвода автомобильной дороги расположена в границах находящегося в государственной собственности Ростовской области земельного участка, образованного для эксплуатации автомобильной дороги общего пользования регионального значения г. Ростов-на-Дону – сл. Родионово-Несветайская – г. Новошахтинск на участке км 0 + 000 – км 8 + 600 в Мясниковском районе.

Земельный участок представляет собой единое землепользование 61:25:0000000:117, полоса отвода автомобильной дороги расположена в границах обособленного земельного участка с кадастровым номером 61:25:0600501:596, входящего в единое землепользование 61:25:0000000:117. Образование новых земельных участков для полосы отвода линейного объекта «Реконструкция автомобильной дороги общего пользования регионального значения г. Ростов-на-Дону – сл. Родионово – Несветайская – г. Новошахтинск

на участке км 0 + 000 – км 8 + 600 в Мясниковском районе» в границах единого землепользования 61:25:0000000:117 не требуется.

Для формирования полосы отвода линейного объекта «Реконструкция автомобильной дороги общего пользования регионального значения г. Ростов-на-Дону – сл. Родионово – Несветайская – г. Новошахтинск на участке км 0 + 000 – км 8 + 600 в Мясниковском районе» в границах кадастровых кварталов 61:44:0080903, 61:44:0081017, 61:44:0080904, 61:25:0030301, 61:25:0030101, 61:25:0600501 образуются земельные участки из земель, находящихся в государственной собственности. Земельные участки образуются из земель сельскохозяйственного назначения.

Каталог координат поворотных точек границ земельных участков, образуемых из земель, находящихся в государственной собственности, приведен в таблице № 2.

Таблица № 2

| № п/п | № точки | X | Y | Длина (метров) | Дирекционный угол |
|-------|---|------------|------------|----------------|-------------------|
| 1 | 2 | 3 | 4 | 5 | 6 |
| 1 | Образуемый земельный участок 61:44:0080903:ЗУ1, разрешенное использование – автомобильный транспорт | | | | |
| | 1 | 430379,1 | 1426908,33 | 0,04 | 257°22'43" |
| | 2 | 430379,09 | 1426908,29 | 51,91 | 257°21'0" |
| | 3 | 430367,72 | 1426857,64 | 6,26 | 156°52'16" |
| | 4 | 430361,97 | 1426860,1 | 4,89 | 76°4'38" |
| | 5 | 430363,15 | 1426864,85 | 6,52 | 92°10'31" |
| | 6 | 430362,9 | 1426871,37 | 45,76 | 155°16'24" |
| | 7 | 430321,33 | 1426890,51 | 36,05 | 65°2'36" |
| | 8 | 430336,54 | 1426923,19 | 28,3 | 301°4'49" |
| | 9 | 430351,15 | 1426898,95 | 16,69 | 292°32'51" |
| | 10 | 430357,55 | 1426883,53 | 3,31 | 311°34'11" |
| | 11 | 430359,75 | 1426881,05 | 10,64 | 335°49'57" |
| | 12 | 430369,46 | 1426876,7 | 15,77 | 78°38'10" |
| 13 | 430372,57 | 1426892,16 | | | |

| 1 | 2 | 3 | 4 | 5 | 6 |
|--|-----------|------------|------------|----------|------------|
| Площадь – 1 961 кв. метр | | | | | |
| Образуемый земельный участок 61:44:0081017:3У1, разрешенное использование – автомобильный транспорт | | | | | |
| 2 | 1 | 430382,81 | 1426924,9 | | |
| | | | | 16,98 | 257°22'43" |
| | 2 | 430379,1 | 1426908,33 | | |
| | | | | 45,08 | 160°45'26" |
| | 3 | 430336,54 | 1426923,19 | | |
| | | | | 20,96 | 65°2'36" |
| Площадь – 812 кв. метров | | | | | |
| Образуемый земельный участок 61:44:0081017:3У2, разрешенное использование – автомобильный транспорт | | | | | |
| 3 | 1 | 431315,39 | 1426549,63 | | |
| | | | | 3,16 | 68°13'28" |
| | 2 | 431316,56 | 1426552,57 | | |
| | | | | 2,25 | 56°13'52" |
| | 3 | 431317,81 | 1426554,43 | | |
| | | | | 2,53 | 325°43'15" |
| | 4 | 431319,9 | 1426553,01 | | |
| | | | | 5,74 | 253°10'31" |
| | 5 | 431318,24 | 1426547,51 | | |
| | | | | 21,77 | 231°0'11" |
| | 6 | 431304,54 | 1426530,59 | | |
| | | | | 4,05 | 200°52'5" |
| 7 | 431300,76 | 1426529,15 | | | |
| | | | 4,4 | 57°24'0" | |
| 8 | 431303,12 | 1426532,85 | | | |
| Площадь – 87 кв. метров | | | | | |
| Образуемый земельный участок 61:44:0080904:3У1, разрешенное использование – автомобильный транспорт | | | | | |
| 4 | 1 | 430367,66 | 1426857,66 | | |
| | | | | 0,01 | 257°21'27" |
| | 2 | 430367,66 | 1426857,65 | | |
| | | | | 17,92 | 256°53'4" |
| | 3 | 430363,59 | 1426840,2 | | |
| | | | | 6,37 | 164°34'53" |
| 4 | 430357,45 | 1426841,89 | | | |
| | | | 18,76 | 76°4'38" | |
| 5 | 430361,97 | 1426860,1 | | | |
| Площадь – 114 кв. метров | | | | | |
| Образуемый земельный участок 61:44:0080904:3У2, разрешенное использование – автомобильный транспорт | | | | | |
| 5 | 1 | 430183,4 | 1426076,26 | | |

| 1 | 2 | 3 | 4 | 5 | 6 |
|------------------------|--|------------|------------|------------|------------|
| | | | | 10,14 | 256°7'36" |
| | 2 | 430180,97 | 1426066,42 | | |
| | | | | 2,16 | 171°30'9" |
| | 3 | 430178,83 | 1426066,74 | | |
| | 4 | 430181,58 | 1426076,73 | | |
| Площадь – 21 кв. метр | | | | | |
| 6 | Образуемый земельный участок 61:25:0600401:3У1, разрешенное использование – автомобильный транспорт | | | | |
| | 1 | 430180,95 | 1426066,35 | | |
| | | | | 0,07 | 76°7'36" |
| | 2 | 430180,97 | 1426066,42 | | |
| | | | | 0,05 | 351°30'9" |
| | 3 | 430181,02 | 1426066,41 | | |
| | | | | 10,14 | 76°7'22" |
| | 4 | 430183,45 | 1426076,25 | | |
| | | | | 0,06 | 345°39'2" |
| | 5 | 430183,51 | 1426076,23 | | |
| | | | | 13,89 | 256°13'1" |
| | 6 | 430180,2 | 1426062,74 | | |
| | | | | 2,39 | 170°22'2" |
| 7 | 430177,84 | 1426063,14 | | | |
| | | | 3,66 | 74°36'6" | |
| 8 | 430178,81 | 1426066,67 | | | |
| Площадь – 9 кв. метров | | | | | |
| 7 | Образуемый земельный участок 61:25:0600401:3У2, разрешенное использование – автомобильный транспорт | | | | |
| | 1 | 430195,2 | 1426073,24 | | |
| | | | | 0,41 | 345°39'2" |
| | 2 | 430195,6 | 1426073,14 | | |
| | | | | 22,85 | 256°50'44" |
| | 3 | 430190,4 | 1426050,89 | | |
| | | | | 8,86 | 256°44'54" |
| | 4 | 430188,37 | 1426042,27 | | |
| | | | | 0,01 | 357°30'52" |
| | 5 | 430188,38 | 1426042,27 | | |
| | | | | 8,64 | 256°57'38" |
| | 6 | 430186,43 | 1426033,85 | | |
| | | | | 8,47 | 256°53'56" |
| 7 | 430184,51 | 1426025,6 | | | |
| | | | 8,47 | 256°53'56" | |
| 8 | 430182,59 | 1426017,35 | | | |
| | | | 8,45 | 256°56'3" | |
| 9 | 430180,68 | 1426009,12 | | | |

| 1 | 2 | 3 | 4 | 5 | 6 |
|--|---|-----------|------------|-------|------------|
| | | | | 8,29 | 256°53'10" |
| | 10 | 430178,8 | 1426001,05 | | |
| | | | | 8,42 | 256°45'20" |
| | 11 | 430176,87 | 1425992,85 | | |
| | | | | 8,41 | 256°56'20" |
| | 12 | 430174,97 | 1425984,66 | | |
| | | | | 8,4 | 256°51'26" |
| | 13 | 430173,06 | 1425976,48 | | |
| | | | | 8,39 | 256°54'29" |
| | 14 | 430171,16 | 1425968,31 | | |
| | | | | 8,37 | 256°52'38" |
| | 15 | 430169,26 | 1425960,16 | | |
| | | | | 8,36 | 256°55'42" |
| | 16 | 430167,37 | 1425952,02 | | |
| | | | | 8,35 | 256°50'45" |
| | 17 | 430165,47 | 1425943,89 | | |
| | | | | 8,34 | 256°45'48" |
| | 18 | 430163,56 | 1425935,77 | | |
| | | | | 8,33 | 256°48'53" |
| | 19 | 430161,66 | 1425927,66 | | |
| | | | | 16,61 | 256°53'2" |
| | 20 | 430157,89 | 1425911,48 | | |
| | | | | 11,29 | 256°53'14" |
| | 21 | 430155,33 | 1425900,48 | | |
| | | | | 0,56 | 166°48'36" |
| | 22 | 430154,79 | 1425900,61 | | |
| Площадь – 86 кв. метров | | | | | |
| Образуемый земельный участок 61:25:0600401:3У3, разрешенное использование – автомобильный транспорт | | | | | |
| | 1 | 430540,35 | 1426079,83 | | |
| | | | | 22,04 | 273°20'32" |
| | 2 | 430541,63 | 1426057,83 | | |
| | | | | 10,58 | 300°30'25" |
| | 3 | 430547 | 1426048,71 | | |
| | | | | 39,91 | 176°1'58" |
| 8 | 4 | 430507,19 | 1426051,47 | | |
| | | | | 10,99 | 49°42'46" |
| | 5 | 430514,3 | 1426059,86 | | |
| | | | | 21,78 | 78°50'23" |
| | 6 | 430518,52 | 1426081,23 | | |
| | | | | 7,08 | 356°13'14" |
| | 7 | 430525,58 | 1426080,76 | | |
| Площадь – 831 кв. метр | | | | | |
| 9 | Образуемый земельный участок 61:25:0600401:3У4, | | | | |

| 1 | 2 | 3 | 4 | 5 | 6 |
|----|--|-----------|------------|-------|------------|
| | разрешенное использование – автомобильный транспорт | | | | |
| | 1 | 431142,38 | 1426030,18 | | |
| | | | | 41,18 | 85°9'19" |
| | 2 | 431145,86 | 1426071,21 | | |
| | | | | 11,35 | 32°31'13" |
| | 3 | 431155,43 | 1426077,31 | | |
| | | | | 1,02 | 265°10'3" |
| | 4 | 431155,34 | 1426076,3 | | |
| | | | | 23,5 | 265°8'36" |
| | 5 | 431153,35 | 1426052,88 | | |
| | | | | 20,9 | 265°10'3" |
| | 6 | 431151,59 | 1426032,06 | | |
| | | | | 26,59 | 206°33'12" |
| | 7 | 431127,8 | 1426020,17 | | |
| | | | | 32,1 | 197°27'13" |
| | 8 | 431097,18 | 1426010,54 | | |
| | | | | 75,82 | 176°1'16" |
| | 9 | 431021,54 | 1426015,8 | | |
| | | | | 0,03 | 357°34'57" |
| | 10 | 431021,57 | 1426015,8 | | |
| | | | | 52,21 | 176°1'58" |
| | 11 | 430969,48 | 1426019,41 | | |
| | | | | 62,55 | 9°15'8" |
| | 12 | 431031,22 | 1426029,47 | | |
| | | | | 31,95 | 12°43'5" |
| | 13 | 431062,38 | 1426036,5 | | |
| | | | | 37,74 | 355°25'20" |
| | 14 | 431100 | 1426033,49 | | |
| | Площадь – 2 875 кв. метров | | | | |
| 10 | Образуемый земельный участок 61:25:0600401:3У5, разрешенное использование – автомобильный транспорт | | | | |
| | 1 | 431198,82 | 1426096,49 | | |
| | | | | 8,93 | 85°51'7" |
| | 2 | 431199,47 | 1426105,39 | | |
| | | | | 10,58 | 85°25'23" |
| | 3 | 431200,31 | 1426115,94 | | |
| | | | | 25 | 265°52'19" |
| | 4 | 431198,51 | 1426091 | | |
| | | | | 32,98 | 265°51'44" |
| | 5 | 431196,13 | 1426058,11 | | |
| | | | | 0,1 | 213°49'14" |
| | 6 | 431196,05 | 1426058,05 | | |
| | | | | 15,04 | 85°52'34" |
| | 7 | 431197,13 | 1426073,05 | | |

| 1 | 2 | 3 | 4 | 5 | 6 |
|---------------------------|--|-----------|------------|--------|------------|
| Площадь – 4 кв. метра | | | | | |
| 11 | Образуемый земельный участок 61:25:0600401:ЗУ6, разрешенное использование – автомобильный транспорт | | | | |
| | 1 | 431333,42 | 1426317,57 | | |
| | | | | 113,51 | 268°32'2" |
| | 2 | 431330,52 | 1426204,1 | | |
| | | | | 5,97 | 339°6'19" |
| | 3 | 431336,1 | 1426201,97 | | |
| | | | | 2,81 | 238°59'16" |
| | 4 | 431334,65 | 1426199,56 | | |
| | | | | 28,03 | 160°53'31" |
| | 5 | 431308,17 | 1426208,74 | | |
| | | | | 56,06 | 266°31'31" |
| | 6 | 431304,77 | 1426152,79 | | |
| | | | | 1 | 223°54'22" |
| | 7 | 431304,05 | 1426152,09 | | |
| | | | | 63,75 | 87°26'57" |
| | 8 | 431306,89 | 1426215,78 | | |
| | | | | 48,72 | 87°25'11" |
| | 9 | 431309,08 | 1426264,45 | | |
| | | | | 4,09 | 59°31'45" |
| | 10 | 431311,16 | 1426267,97 | | |
| Площадь – 2 074 кв. метра | | | | | |
| 12 | Образуемый земельный участок 61:25:0600401:ЗУ7, разрешенное использование – автомобильный транспорт | | | | |
| | 1 | 431531,16 | 1426349,42 | | |
| | | | | 4,59 | 260°5'10" |
| | 2 | 431530,37 | 1426344,9 | | |
| | | | | 18,09 | 263°29'5" |
| | 3 | 431528,32 | 1426326,93 | | |
| | | | | 2,59 | 173°55'23" |
| | 4 | 431525,74 | 1426327,2 | | |
| | | | | 20,3 | 86°11'42" |
| | 5 | 431527,09 | 1426347,45 | | |
| | | | | 121,01 | 157°45'54" |
| | 6 | 431415,08 | 1426393,24 | | |
| | | | | 26,2 | 261°52'45" |
| | 7 | 431411,38 | 1426367,3 | | |
| | | | | 50,81 | 158°33'0" |
| | 8 | 431364,09 | 1426385,88 | | |
| | | | | 0,04 | 65°49'24" |
| | 9 | 431364,1 | 1426385,91 | | |
| | | | | 39,26 | 338°36'59" |
| | 10 | 431400,66 | 1426371,6 | | |

| 1 | 2 | 3 | 4 | 5 | 6 |
|--------------------------|---|-----------|------------|-------|------------|
| | | | | 23,06 | 90°5'58" |
| | 11 | 431400,62 | 1426394,66 | | |
| | | | | 10,33 | 344°16'35" |
| | 12 | 431410,56 | 1426391,86 | | |
| | | | | 12,08 | 82°6'16" |
| | 13 | 431412,22 | 1426403,83 | | |
| Площадь – 1 151 кв. метр | | | | | |
| 13 | Образуемый земельный участок 61:25:0600401:3У8 разрешенное использование – автомобильный транспорт | | | | |
| | 1 | 430403,69 | 1426915,26 | | |
| | | | | 14,08 | 257°23'55" |
| | 2 | 430400,62 | 1426901,52 | | |
| | | | | 2,24 | 155°22'55" |
| | 3 | 430398,58 | 1426902,45 | | |
| | | | | 27,58 | 256°11'44" |
| | 4 | 430392 | 1426875,67 | | |
| | | | | 41,06 | 334°36'7" |
| | 5 | 430429,09 | 1426858,06 | | |
| | | | | 16,96 | 335°8'32" |
| | 6 | 430444,48 | 1426850,93 | | |
| | | | | 17,53 | 334°52'43" |
| | 7 | 430460,35 | 1426843,49 | | |
| | | | | 8,41 | 158°3'48" |
| | 8 | 430452,55 | 1426846,63 | | |
| | | | | 55,55 | 156°3'38" |
| | 9 | 430401,78 | 1426869,17 | | |
| | | | | 9,54 | 233°39'44" |
| | 10 | 430396,13 | 1426861,49 | | |
| | | | | 8,14 | 193°42'57" |
| | 11 | 430388,22 | 1426859,56 | | |
| | | | | 12,55 | 229°25'26" |
| | 12 | 430380,05 | 1426850,02 | | |
| | | | | 13,87 | 251°19'51" |
| | 13 | 430375,61 | 1426836,88 | | |
| | | | | 2,45 | 164°34'53" |
| | 14 | 430373,25 | 1426837,54 | | |
| | | | | 34,42 | 75°20'5" |
| | 15 | 430381,96 | 1426870,83 | | |
| | | | | 10,63 | 167°17'3" |
| | 16 | 430371,59 | 1426873,17 | | |
| | | | | 33,94 | 256°43'59" |
| | 17 | 430363,8 | 1426840,14 | | |
| | | | | 0,14 | 164°34'53" |
| | 18 | 430363,67 | 1426840,18 | | |

| 1 | 2 | 3 | 4 | 5 | 6 |
|----------------------------|--|-----------|------------|--------|------------|
| | | | | 17,93 | 76°53'6" |
| | 19 | 430367,73 | 1426857,64 | | |
| | | | | 0,08 | 156°53'35" |
| | 20 | 430367,66 | 1426857,67 | | |
| | | | | 51,93 | 77°21'27" |
| | 21 | 430379,03 | 1426908,34 | | |
| | | | | 17 | 77°23'6" |
| | 22 | 430382,74 | 1426924,93 | | |
| Площадь – 1 440 кв. метров | | | | | |
| 14 | Образуемый земельный участок 61:25:0600401:3У9, разрешенное использование – автомобильный транспорт | | | | |
| | 1 | 431096,59 | 1426581,63 | | |
| | | | | 1,19 | 243°10'51" |
| | 2 | 431096,06 | 1426580,57 | | |
| | | | | 322,79 | 155°12'25" |
| | 3 | 430803,02 | 1426715,93 | | |
| | | | | 193,35 | 155°29'3" |
| | 4 | 430627,1 | 1426796,16 | | |
| | | | | 94,38 | 155°9'33" |
| | 5 | 430541,45 | 1426835,81 | | |
| | | | | 67,49 | 154°28'31" |
| | 6 | 430480,55 | 1426864,89 | | |
| | | | | 32,02 | 155°22'55" |
| | 7 | 430451,44 | 1426878,23 | | |
| | | | | 0,48 | 51°41'53" |
| | 8 | 430451,74 | 1426878,6 | | |
| | | | | 1,57 | 141°57'56" |
| | 9 | 430450,5 | 1426879,57 | | |
| | | | | 0,85 | 232°6'0" |
| | 10 | 430449,98 | 1426878,9 | | |
| | | | | 54,29 | 155°22'55" |
| | 11 | 430400,62 | 1426901,52 | | |
| | | | | 0 | 77°23'55" |
| | 12 | 430400,62 | 1426901,52 | | |
| | | | | 48,62 | 335°31'1" |
| | 13 | 430444,87 | 1426881,37 | | |
| | | | | 5 | 75°55'3" |
| | 14 | 430446,09 | 1426886,22 | | |
| | | | | 68,31 | 340°22'41" |
| | 15 | 430510,43 | 1426863,28 | | |
| | | | | 8,73 | 254°12'19" |
| | 16 | 430508,05 | 1426854,88 | | |
| | | | | 25,3 | 335°12'27" |
| | 17 | 430531,02 | 1426844,27 | | |

| 1 | 2 | 3 | 4 | 5 | 6 |
|---|----|-----------|------------|-------|------------|
| | | | | 5,26 | 65°2'11" |
| | 18 | 430533,24 | 1426849,04 | | |
| | | | | 2,16 | 334°44'4" |
| | 19 | 430535,19 | 1426848,12 | | |
| | | | | 38,92 | 334°6'0" |
| | 20 | 430570,2 | 1426831,12 | | |
| | | | | 2,77 | 246°7'18" |
| | 21 | 430569,08 | 1426828,59 | | |
| | | | | 13,09 | 336°1'11" |
| | 22 | 430581,04 | 1426823,27 | | |
| | | | | 2,36 | 334°5'14" |
| | 23 | 430583,16 | 1426822,24 | | |
| | | | | 0,04 | 333°26'6" |
| | 24 | 430583,2 | 1426822,22 | | |
| | | | | 10 | 334°6'3" |
| | 25 | 430592,2 | 1426817,85 | | |
| | | | | 39,91 | 334°5'23" |
| | 26 | 430628,1 | 1426800,41 | | |
| | | | | 7,79 | 40°33'21" |
| | 27 | 430634,02 | 1426805,47 | | |
| | | | | 10,24 | 240°32'2" |
| | 28 | 430628,98 | 1426796,56 | | |
| | | | | 58,75 | 335°39'51" |
| | 29 | 430682,51 | 1426772,35 | | |
| | | | | 9,81 | 65°8'45" |
| | 30 | 430686,63 | 1426781,25 | | |
| | | | | 58,96 | 335°16'59" |
| | 31 | 430740,19 | 1426756,6 | | |
| | | | | 37,1 | 325°12'23" |
| | 32 | 430770,66 | 1426735,43 | | |
| | | | | 70,95 | 334°52'19" |
| | 33 | 430834,89 | 1426705,3 | | |
| | | | | 41,03 | 335°57'15" |
| | 34 | 430872,36 | 1426688,59 | | |
| | | | | 76,7 | 335°57'15" |
| | 35 | 430942,4 | 1426657,33 | | |
| | | | | 4,15 | 243°42'41" |
| | 36 | 430940,56 | 1426653,61 | | |
| | | | | 42 | 335°22'31" |
| | 37 | 430978,74 | 1426636,11 | | |
| | | | | 4,58 | 63°39'16" |
| | 38 | 430980,77 | 1426640,21 | | |
| | | | | 5,92 | 63°39'16" |

| 1 | 2 | 3 | 4 | 5 | 6 |
|---------------------------|---|------------|------------|------------|------------|
| | 39 | 430983,4 | 1426645,52 | | |
| | | | | 50 | 333°42'24" |
| | 40 | 431028,23 | 1426623,37 | | |
| | | | | 3,96 | 242°32'49" |
| | 41 | 431026,4 | 1426619,85 | | |
| | | | | 5,56 | 242°32'49" |
| | 42 | 431023,84 | 1426614,92 | | |
| | | | | 30,21 | 335°24'42" |
| | 43 | 431051,31 | 1426602,35 | | |
| Площадь – 3 804 кв. метра | | | | | |
| 15 | Образуемый земельный участок 61:25:0600401:3У10, разрешенное использование – автомобильный транспорт | | | | |
| | 1 | 431318,24 | 1426547,51 | | |
| | | | | 5,74 | 73°10'31" |
| | 2 | 431319,9 | 1426553,01 | | |
| | | | | 13,06 | 325°43'15" |
| | 3 | 431330,7 | 1426545,65 | | |
| | | | | 8,8 | 247°53'40" |
| | 4 | 431327,38 | 1426537,5 | | |
| | | | | 19,58 | 247°54'37" |
| | 5 | 431320,02 | 1426519,35 | | |
| | | | | 18,05 | 241°49'39" |
| | 6 | 431311,5 | 1426503,43 | | |
| | | | | 3,36 | 304°19'8" |
| | 7 | 431313,39 | 1426500,66 | | |
| | | | | 10 | 243°56'52" |
| | 8 | 431309 | 1426491,68 | | |
| | | | | 20,01 | 326°34'48" |
| | 9 | 431325,7 | 1426480,66 | | |
| | | | | 3,3 | 63°55'17" |
| | 10 | 431327,15 | 1426483,62 | | |
| | | | | 5,04 | 337°14'56" |
| | 11 | 431331,8 | 1426481,67 | | |
| | | | | 21,27 | 337°17'35" |
| | 12 | 431351,42 | 1426473,46 | | |
| | | | | 3,98 | 245°28'3" |
| | 13 | 431349,77 | 1426469,84 | | |
| | | | | 34 | 335°57'38" |
| | 14 | 431380,82 | 1426455,99 | | |
| | | | 33 | 76°49'38" | |
| 15 | 431388,34 | 1426488,12 | | | |
| | | | 9 | 335°27'22" | |
| 16 | 431396,53 | 1426484,38 | | | |
| | | | 33 | 256°49'38" | |

| 1 | 2 | 3 | 4 | 5 | 6 |
|---|----|-----------|------------|-------|------------|
| | 17 | 431389,01 | 1426452,25 | | |
| | | | | 95,7 | 335°8'56" |
| | 18 | 431475,85 | 1426412,03 | | |
| | | | | 99,44 | 335°8'56" |
| | 19 | 431566,08 | 1426370,24 | | |
| | | | | 5,41 | 251°33'54" |
| | 20 | 431564,37 | 1426365,11 | | |
| | | | | 12 | 335°25'18" |
| | 21 | 431575,28 | 1426360,12 | | |
| | | | | 38,91 | 71°32'14" |
| | 22 | 431587,6 | 1426397,02 | | |
| | | | | 9,01 | 335°25'51" |
| | 23 | 431595,8 | 1426393,28 | | |
| | | | | 35,28 | 251°31'45" |
| | 24 | 431584,62 | 1426359,81 | | |
| | | | | 7,02 | 336°8'13" |
| | 25 | 431591,04 | 1426356,97 | | |
| | | | | 12 | 335°44'30" |
| | 26 | 431601,98 | 1426352,04 | | |
| | | | | 11,41 | 335°40'50" |
| | 27 | 431612,38 | 1426347,34 | | |
| | | | | 23,41 | 335°42'43" |
| | 28 | 431633,72 | 1426337,71 | | |
| | | | | 20 | 335°29'6" |
| | 29 | 431651,92 | 1426329,41 | | |
| | | | | 4,92 | 63°11'30" |
| | 30 | 431654,14 | 1426333,8 | | |
| | | | | 0 | 336°48'13" |
| | 31 | 431654,14 | 1426333,8 | | |
| | | | | 59,86 | 335°21'26" |
| | 32 | 431708,55 | 1426308,84 | | |
| | | | | 2,15 | 33°14'49" |
| | 33 | 431710,35 | 1426310,02 | | |
| | | | | 69,89 | 335°21'36" |
| | 34 | 431773,88 | 1426280,88 | | |
| | | | | 10 | 335°21'25" |
| | 35 | 431782,97 | 1426276,71 | | |
| | | | | 32,69 | 338°17'35" |
| | 36 | 431813,34 | 1426264,62 | | |
| | | | | 10,85 | 249°26'38" |
| | 37 | 431809,53 | 1426254,46 | | |
| | | | | 20,3 | 335°38'41" |
| | 38 | 431828,02 | 1426246,09 | | |

| 1 | 2 | 3 | 4 | 5 | 6 |
|---|----|-----------|------------|--------|------------|
| | | | | 1,8 | 72°52'26" |
| | 39 | 431828,55 | 1426247,81 | | |
| | | | | 52,3 | 334°18'43" |
| | 40 | 431875,68 | 1426225,14 | | |
| | | | | 10 | 335°6'3" |
| | 41 | 431884,75 | 1426220,93 | | |
| | | | | 98,47 | 335°1'21" |
| | 42 | 431974,01 | 1426179,35 | | |
| | | | | 11 | 335°13'43" |
| | 43 | 431984 | 1426174,74 | | |
| | | | | 9 | 52°34'58" |
| | 44 | 431989,47 | 1426181,89 | | |
| | | | | 8,91 | 79°48'5" |
| | 45 | 431991,05 | 1426190,65 | | |
| | | | | 1,03 | 27°27'7" |
| | 46 | 431991,96 | 1426191,13 | | |
| | | | | 11,21 | 61°6'30" |
| | 47 | 431997,37 | 1426200,94 | | |
| | | | | 21,99 | 259°49'18" |
| | 48 | 431993,49 | 1426179,3 | | |
| | | | | 11,83 | 230°18'44" |
| | 49 | 431985,93 | 1426170,19 | | |
| | | | | 45,41 | 155°11'45" |
| | 50 | 431944,71 | 1426189,24 | | |
| | | | | 119,24 | 154°9'41" |
| | 51 | 431837,39 | 1426241,21 | | |
| | | | | 239,68 | 155°26'16" |
| | 52 | 431619,4 | 1426340,84 | | |
| | | | | 78,44 | 156°48'29" |
| | 53 | 431547,3 | 1426371,73 | | |
| | | | | 137,31 | 155°24'48" |
| | 54 | 431422,44 | 1426428,86 | | |
| | | | | 22,95 | 153°50'13" |
| | 55 | 431401,84 | 1426438,98 | | |
| | | | | 110,25 | 155°3'10" |
| | 56 | 431301,88 | 1426485,48 | | |
| | | | | 11,85 | 78°42'33" |
| | 57 | 431304,2 | 1426497,1 | | |
| | | | | 16,03 | 155°26'58" |
| | 58 | 431289,62 | 1426503,76 | | |
| | | | | 12,47 | 221°43'3" |
| | 59 | 431280,31 | 1426495,46 | | |
| | | | | 134,13 | 155°12'25" |

| 1 | 2 | 3 | 4 | 5 | 6 |
|---|-----------|------------|------------|------------|------------|
| | 60 | 431158,54 | 1426551,71 | | |
| | | | | 5,1 | 64°4'25" |
| | 61 | 431160,77 | 1426556,3 | | |
| | | | | 17,17 | 340°9'41" |
| | 62 | 431176,92 | 1426550,47 | | |
| | | | | 85,09 | 336°45'50" |
| | 63 | 431255,1 | 1426516,9 | | |
| | | | | 11 | 359°37'48" |
| | 64 | 431266,1 | 1426516,83 | | |
| | | | | 12,52 | 338°44'33" |
| | 65 | 431277,77 | 1426512,29 | | |
| | | | | 12,52 | 338°47'6" |
| | 66 | 431289,44 | 1426507,76 | | |
| | | | | 4,83 | 9°39'27" |
| | 67 | 431294,2 | 1426508,57 | | |
| | | | | 6,42 | 61°19'6" |
| | 68 | 431297,28 | 1426514,2 | | |
| | | | | 5,64 | 118°51'20" |
| | 69 | 431294,56 | 1426519,14 | | |
| | | | | 5,78 | 59°3'33" |
| 70 | 431297,53 | 1426524,1 | | | |
| | | | 5,99 | 57°24'0" | |
| 71 | 431300,76 | 1426529,15 | | | |
| | | | 4,05 | 20°52'5" | |
| 72 | 431304,54 | 1426530,59 | | | |
| Площадь – 7 406 кв. метров | | | | | |
| Образуемый земельный участок 61:25:0600401:3У11, разрешенное использование – автомобильный транспорт | | | | | |
| 16 | 1 | 432012,6 | 1426183,93 | | |
| | | | | 5,39 | 271°17'10" |
| | 2 | 432012,72 | 1426178,54 | | |
| | | | | 7,69 | 331°19'35" |
| | 3 | 432019,47 | 1426174,85 | | |
| | | | | 10,01 | 242°33'51" |
| | 4 | 432014,86 | 1426165,97 | | |
| | | | | 20,01 | 334°47'34" |
| | 5 | 432032,96 | 1426157,45 | | |
| | | | | 50 | 335°18'20" |
| | 6 | 432078,39 | 1426136,56 | | |
| | | | | 30,45 | 336°0'39" |
| | 7 | 432106,21 | 1426124,18 | | |
| | | | 30,83 | 344°23'57" | |
| 8 | 432135,9 | 1426115,89 | | | |
| | | | 4 | 342°33'38" | |

| 1 | 2 | 3 | 4 | 5 | 6 |
|---|----|-----------|------------|--------|------------|
| | 9 | 432139,72 | 1426114,69 | | |
| | | | | 4,29 | 66°18'44" |
| | 10 | 432141,44 | 1426118,61 | | |
| | | | | 20,87 | 334°54'0" |
| | 11 | 432160,34 | 1426109,76 | | |
| | | | | 4,23 | 244°54'0" |
| | 12 | 432158,54 | 1426105,94 | | |
| | | | | 40,08 | 335°57'53" |
| | 13 | 432195,15 | 1426089,61 | | |
| | | | | 8 | 335°57'53" |
| | 14 | 432202,46 | 1426086,35 | | |
| | | | | 50 | 335°20'30" |
| | 15 | 432247,9 | 1426065,49 | | |
| | | | | 6,93 | 248°25'57" |
| | 16 | 432245,35 | 1426059,04 | | |
| | | | | 16,23 | 334°40'50" |
| | 17 | 432260,02 | 1426052,1 | | |
| | | | | 49,36 | 331°26'59" |
| | 18 | 432303,38 | 1426028,51 | | |
| | | | | 100,27 | 332°58'50" |
| | 19 | 432392,71 | 1425982,95 | | |
| | | | | 177,52 | 155°16'34" |
| | 20 | 432231,47 | 1426057,2 | | |
| | | | | 73,8 | 155°17'22" |
| | 21 | 432164,43 | 1426088,05 | | |
| | | | | 24,27 | 139°30'41" |
| | 22 | 432145,97 | 1426103,81 | | |
| | | | | 9,28 | 149°9'10" |
| | 23 | 432138 | 1426108,57 | | |
| | | | | 6,64 | 158°48'27" |
| | 24 | 432131,81 | 1426110,97 | | |
| | | | | 9,73 | 167°20'59" |
| | 25 | 432122,32 | 1426113,1 | | |
| | | | | 19,5 | 170°31'23" |
| | 26 | 432103,09 | 1426116,31 | | |
| | | | | 103,26 | 155°19'43" |
| | 27 | 432009,26 | 1426159,41 | | |
| | | | | 12,37 | 87°18'48" |
| | 28 | 432009,84 | 1426171,77 | | |
| | | | | 7,78 | 155°16'18" |
| | 29 | 432002,78 | 1426175,02 | | |
| | | | | 11,37 | 78°55'23" |
| | 30 | 432004,96 | 1426186,18 | | |

| 1 | 2 | 3 | 4 | 5 | 6 |
|---|-----------|------------|------------|------------|------------|
| Площадь – 3 491 кв. метр | | | | | |
| Образуемый земельный участок 61:25:0600401:3У12, разрешенное использование – автомобильный транспорт | | | | | |
| 17 | 1 | 432725,66 | 1425852,85 | | |
| | | | | 14,81 | 168°34'40" |
| | 2 | 432711,14 | 1425855,78 | | |
| | | | | 9,07 | 241°20'39" |
| | 3 | 432706,79 | 1425847,82 | | |
| | | | | 63,46 | 158°57'47" |
| | 4 | 432647,56 | 1425870,6 | | |
| | | | | 71,6 | 157°13'26" |
| | 5 | 432581,54 | 1425898,32 | | |
| | | | | 122,9 | 156°15'17" |
| | 6 | 432469,04 | 1425947,81 | | |
| | | | | 84,03 | 155°16'34" |
| | 7 | 432392,71 | 1425982,95 | | |
| | | | | 12,39 | 53°21'57" |
| | 8 | 432400,11 | 1425992,9 | | |
| | | | | 86,93 | 333°36'4" |
| | 9 | 432477,98 | 1425954,25 | | |
| | | | | 8,72 | 252°20'3" |
| | 10 | 432475,33 | 1425945,94 | | |
| | | | | 51,17 | 336°4'30" |
| | 11 | 432522,1 | 1425925,19 | | |
| | | | 43,04 | 336°2'59" | |
| 12 | 432561,43 | 1425907,72 | | | |
| | | | 21,99 | 336°7'39" | |
| 13 | 432581,54 | 1425898,82 | | | |
| | | | 20,06 | 337°18'28" | |
| 14 | 432600,05 | 1425891,08 | | | |
| | | | 41,99 | 337°22'3" | |
| 15 | 432638,81 | 1425874,92 | | | |
| | | | 9,5 | 337°20'52" | |
| 16 | 432647,58 | 1425871,26 | | | |
| | | | 15,1 | 338°45'19" | |
| 17 | 432661,65 | 1425865,79 | | | |
| | | | 16,06 | 338°45'18" | |
| 18 | 432676,62 | 1425859,97 | | | |
| | | | 32 | 338°46'2" | |
| 19 | 432706,45 | 1425848,38 | | | |
| | | | 9,11 | 61°2'35" | |
| 20 | 432710,86 | 1425856,35 | | | |
| | | | 5,06 | 349°24'4" | |
| 21 | 432715,83 | 1425855,42 | | | |

| 1 | 2 | 3 | 4 | 5 | 6 |
|---|----|-----------|------------|--------|------------|
| | | | | 518,42 | 83°57'33" |
| | 22 | 432770,39 | 1426370,96 | | |
| | | | | 7,31 | 354°0'51" |
| | 23 | 432777,66 | 1426370,2 | | |
| | | | | 420,38 | 264°15'29" |
| | 24 | 432735,6 | 1425951,93 | | |
| | | | | 59,79 | 264°16'10" |
| | 25 | 432729,63 | 1425892,44 | | |
| | | | | 39,55 | 264°16'4" |
| | 26 | 432725,68 | 1425853,09 | | |
| | | | | 1,4 | 347°15'0" |
| | 27 | 432727,05 | 1425852,78 | | |
| | | | | 11,52 | 261°12'30" |
| | 28 | 432725,29 | 1425841,4 | | |
| | | | | 22,15 | 341°8'23" |
| | 29 | 432746,25 | 1425834,24 | | |
| | | | | 49,92 | 341°8'12" |
| | 30 | 432793,49 | 1425818,1 | | |
| | | | | 0,01 | 269°12'10" |
| | 31 | 432793,49 | 1425818,09 | | |
| | | | | 57,5 | 341°8'57" |
| | 32 | 432847,91 | 1425799,51 | | |
| | | | | 14 | 341°9'50" |
| | 33 | 432861,16 | 1425794,99 | | |
| | | | | 29,25 | 341°58'26" |
| | 34 | 432888,97 | 1425785,94 | | |
| | | | | 13,15 | 344°22'40" |
| | 35 | 432901,63 | 1425782,4 | | |
| | | | | 55,5 | 344°33'59" |
| | 36 | 432955,13 | 1425767,63 | | |
| | | | | 54,01 | 344°32'18" |
| | 37 | 433007,19 | 1425753,23 | | |
| | | | | 10 | 344°31'8" |
| | 38 | 433016,83 | 1425750,56 | | |
| | | | | 44,65 | 346°20'3" |
| | 39 | 433060,22 | 1425740,01 | | |
| | | | | 53,7 | 346°23'45" |
| | 40 | 433112,41 | 1425727,38 | | |
| | | | | 1,23 | 347°19'11" |
| | 41 | 433113,61 | 1425727,11 | | |
| | | | | 55,31 | 348°42'30" |
| | 42 | 433167,85 | 1425716,28 | | |
| | | | | 46 | 348°42'17" |

| 1 | 2 | 3 | 4 | 5 | 6 |
|---|----|-----------|------------|-------|------------|
| | 43 | 433212,96 | 1425707,27 | | |
| | | | | 44,8 | 348°43'31" |
| | 44 | 433256,9 | 1425698,51 | | |
| | | | | 29 | 348°42'20" |
| | 45 | 433285,34 | 1425692,83 | | |
| | | | | 14,99 | 359°7'15" |
| | 46 | 433300,33 | 1425692,6 | | |
| | | | | 7,56 | 88°52'37" |
| | 47 | 433300,48 | 1425700,16 | | |
| | | | | 0,04 | 350°11'33" |
| | 48 | 433300,52 | 1425700,15 | | |
| | | | | 9,56 | 268°52'54" |
| | 49 | 433300,33 | 1425690,6 | | |
| | | | | 43,67 | 351°38'23" |
| | 50 | 433343,54 | 1425684,25 | | |
| | | | | 43 | 351°35'21" |
| | 51 | 433386,08 | 1425677,96 | | |
| | | | | 34,2 | 351°35'34" |
| | 52 | 433419,91 | 1425672,96 | | |
| | | | | 7,8 | 355°17'29" |
| | 53 | 433427,68 | 1425672,32 | | |
| | | | | 42,3 | 355°23'22" |
| | 54 | 433469,84 | 1425668,92 | | |
| | | | | 42 | 355°23'50" |
| | 55 | 433511,7 | 1425665,55 | | |
| | | | | 41,5 | 355°23'3" |
| | 56 | 433553,07 | 1425662,21 | | |
| | | | | 7,31 | 354°30'28" |
| | 57 | 433560,35 | 1425661,51 | | |
| | | | | 34,14 | 357°27'55" |
| | 58 | 433594,46 | 1425660 | | |
| | | | | 41,2 | 357°28'5" |
| | 59 | 433635,62 | 1425658,18 | | |
| | | | | 41,3 | 357°27'38" |
| | 60 | 433676,88 | 1425656,35 | | |
| | | | | 32,91 | 357°28'30" |
| | 61 | 433709,76 | 1425654,9 | | |
| | | | | 8,37 | 359°39'28" |
| | 62 | 433718,13 | 1425654,85 | | |
| | | | | 41,05 | 359°40'44" |
| | 63 | 433759,18 | 1425654,62 | | |
| | | | | 41 | 359°40'43" |
| | 64 | 433800,18 | 1425654,39 | | |

| 1 | 2 | 3 | 4 | 5 | 6 |
|---|----|-----------|------------|-------|------------|
| | | | | 0,15 | 268°36'11" |
| | 65 | 433800,18 | 1425654,24 | | |
| | | | | 41 | 359°34'51" |
| | 66 | 433841,18 | 1425653,94 | | |
| | | | | 0,22 | 88°37'40" |
| | 67 | 433841,19 | 1425654,16 | | |
| | | | | 40,74 | 359°40'36" |
| | 68 | 433881,92 | 1425653,93 | | |
| | | | | 40,71 | 359°40'35" |
| | 69 | 433922,63 | 1425653,7 | | |
| | | | | 40,18 | 359°40'19" |
| | 70 | 433962,81 | 1425653,47 | | |
| | | | | 40 | 359°41'6" |
| | 71 | 434002,81 | 1425653,25 | | |
| | | | | 40 | 359°40'14" |
| | 72 | 434042,81 | 1425653,02 | | |
| | | | | 30 | 359°40'31" |
| | 73 | 434072,81 | 1425652,85 | | |
| | | | | 10,2 | 44°36'10" |
| | 74 | 434080,07 | 1425660,01 | | |
| | | | | 18 | 1°39'20" |
| | 75 | 434098,06 | 1425660,53 | | |
| | | | | 15,9 | 8°36'33" |
| | 76 | 434113,78 | 1425662,91 | | |
| | | | | 3,31 | 88°41'28" |
| | 77 | 434113,86 | 1425666,22 | | |
| | | | | 0,16 | 0°22'57" |
| | 78 | 434114,01 | 1425666,22 | | |
| | | | | 3,31 | 268°33'1" |
| | 79 | 434113,93 | 1425662,91 | | |
| | | | | 39,45 | 357°53'36" |
| | 80 | 434153,35 | 1425661,46 | | |
| | | | | 9 | 357°53'52" |
| | 81 | 434162,34 | 1425661,13 | | |
| | | | | 36,42 | 357°53'30" |
| | 82 | 434198,74 | 1425659,79 | | |
| | | | | 36,5 | 357°53'47" |
| | 83 | 434235,22 | 1425658,45 | | |
| | | | | 9 | 357°53'52" |
| | 84 | 434244,21 | 1425658,12 | | |
| | | | | 36,52 | 357°52'52" |
| | 85 | 434280,7 | 1425656,77 | | |
| | | | | 0,65 | 268°54'7" |

| 1 | 2 | 3 | 4 | 5 | 6 |
|---|-----|-----------|------------|--------|------------|
| | 86 | 434280,69 | 1425656,12 | | |
| | | | | 33 | 358°27'17" |
| | 87 | 434313,68 | 1425655,23 | | |
| | | | | 9 | 358°28'21" |
| | 88 | 434322,68 | 1425654,99 | | |
| | | | | 33 | 358°26'14" |
| | 89 | 434355,67 | 1425654,09 | | |
| | | | | 34,47 | 358°27'15" |
| | 90 | 434390,13 | 1425653,16 | | |
| | | | | 9 | 358°28'21" |
| | 91 | 434399,13 | 1425652,92 | | |
| | | | | 34,48 | 358°26'17" |
| | 92 | 434433,6 | 1425651,98 | | |
| | | | | 17,81 | 88°58'14" |
| | 93 | 434433,92 | 1425669,79 | | |
| | | | | 0,6 | 307°11'35" |
| | 94 | 434434,28 | 1425669,31 | | |
| | | | | 0,33 | 180°11'57" |
| | 95 | 434433,95 | 1425669,31 | | |
| | | | | 17,39 | 268°56'45" |
| | 96 | 434433,63 | 1425651,92 | | |
| | | | | 349,25 | 179°55'29" |
| | 97 | 434084,38 | 1425652,38 | | |
| | | | | 374,64 | 179°40'5" |
| | 98 | 433709,75 | 1425654,55 | | |
| | | | | 149,54 | 177°29'50" |
| | 99 | 433560,35 | 1425661,08 | | |
| | | | | 140,92 | 175°18'54" |
| | 100 | 433419,9 | 1425672,59 | | |
| | | | | 135,99 | 171°40'30" |
| | 101 | 433285,34 | 1425692,28 | | |
| | | | | 175,17 | 168°39'17" |
| | 102 | 433113,59 | 1425726,74 | | |
| | | | | 33,78 | 167°48'55" |
| | 103 | 433080,57 | 1425733,87 | | |
| | | | | 65,85 | 165°26'3" |
| | 104 | 433016,84 | 1425750,43 | | |
| | | | | 132,62 | 164°37'2" |
| | 105 | 432888,97 | 1425785,61 | | |
| | | | | 29,22 | 162°13'42" |
| | 106 | 432861,14 | 1425794,53 | | |
| | | | | 143,88 | 161°5'20" |
| | 107 | 432725,03 | 1425841,16 | | |

| 1 | 2 | 3 | 4 | 5 | 6 |
|---|-----------|------------|------------|------------|------------|
| | | | | 11,59 | 81°3'57" |
| | 108 | 432726,83 | 1425852,61 | | |
| | | | | 1,2 | 168°34'40" |
| | 109 | 432725,66 | 1425852,85 | | |
| Площадь – 8 090 кв. метров | | | | | |
| Образуемый земельный участок 61:25:0600401:3У13, разрешенное использование – автомобильный транспорт | | | | | |
| 18 | | | | | |
| | 1 | 432634,28 | 1425845,43 | | |
| | | | | 10,89 | 345°35'38" |
| | 2 | 432644,83 | 1425842,72 | | |
| | | | | 75,85 | 338°57'37" |
| | 3 | 432715,62 | 1425815,49 | | |
| | | | | 11,88 | 335°13'29" |
| | 4 | 432726,41 | 1425810,51 | | |
| | | | | 63,53 | 330°16'3" |
| | 5 | 432781,58 | 1425779 | | |
| | | | | 112,11 | 336°4'41" |
| | 6 | 432884,06 | 1425733,54 | | |
| | | | | 81,37 | 161°9'30" |
| | 7 | 432807,05 | 1425759,82 | | |
| | | | | 126,85 | 160°23'12" |
| | 8 | 432687,57 | 1425802,4 | | |
| | | | | 35,76 | 247°38'38" |
| | 9 | 432673,96 | 1425769,32 | | |
| | | | 26,88 | 154°16'8" | |
| 10 | 432649,75 | 1425780,99 | | | |
| | | | 38,35 | 154°16'12" | |
| 11 | 432615,2 | 1425797,64 | | | |
| | | | 99,02 | 154°15'58" | |
| 12 | 432526 | 1425840,63 | | | |
| | | | 2,58 | 75°14'27" | |
| 13 | 432526,66 | 1425843,13 | | | |
| | | | 23,54 | 66°38'38" | |
| 14 | 432535,99 | 1425864,73 | | | |
| | | | 81,43 | 155°19'56" | |
| 15 | 432461,99 | 1425898,72 | | | |
| | | | 56,7 | 156°34'14" | |
| 16 | 432409,96 | 1425921,26 | | | |
| | | | 22,03 | 73°29'48" | |
| 17 | 432416,22 | 1425942,38 | | | |
| | | | 45,94 | 335°17'14" | |
| 18 | 432457,95 | 1425923,18 | | | |
| | | | 123,36 | 336°15'24" | |

| 1 | 2 | 3 | 4 | 5 | 6 |
|---|----|-----------|------------|--------|------------|
| | 19 | 432570,87 | 1425873,51 | | |
| | | | | 27,75 | 337°13'57" |
| | 20 | 432596,46 | 1425862,77 | | |
| | | | | 19,43 | 328°33'3" |
| | 21 | 432613,04 | 1425852,63 | | |
| | | | | 6,62 | 330°29'29" |
| | 22 | 432618,8 | 1425849,37 | | |
| | | | | 5,01 | 341°1'22" |
| | 23 | 432623,54 | 1425847,74 | | |
| | | | | 99,02 | 154°15'58" |
| | 12 | 432526 | 1425840,63 | | |
| | | | | 2,58 | 75°14'27" |
| | 13 | 432526,66 | 1425843,13 | | |
| | | | | 23,54 | 66°38'38" |
| | 14 | 432535,99 | 1425864,73 | | |
| | | | | 81,43 | 155°19'56" |
| | 15 | 432461,99 | 1425898,72 | | |
| | | | | 56,7 | 156°34'14" |
| | 16 | 432409,96 | 1425921,26 | | |
| | | | | 22,03 | 73°29'48" |
| | 17 | 432416,22 | 1425942,38 | | |
| | | | | 45,94 | 335°17'14" |
| | 18 | 432457,95 | 1425923,18 | | |
| | | | | 123,36 | 336°15'24" |
| | 19 | 432570,87 | 1425873,51 | | |
| | | | | 27,75 | 337°13'57" |
| | 20 | 432596,46 | 1425862,77 | | |
| | | | | 19,43 | 328°33'3" |
| | 21 | 432613,04 | 1425852,63 | | |
| | | | | 6,62 | 330°29'29" |
| | 22 | 432618,8 | 1425849,37 | | |
| | | | | 5,01 | 341°1'22" |
| | 23 | 432623,54 | 1425847,74 | | |
| | | | | 22,03 | 73°29'48" |
| | 17 | 432416,22 | 1425942,38 | | |
| | | | | 45,94 | 335°17'14" |
| | 18 | 432457,95 | 1425923,18 | | |
| | | | | 123,36 | 336°15'24" |
| | 19 | 432570,87 | 1425873,51 | | |
| | | | | 27,75 | 337°13'57" |
| | 20 | 432596,46 | 1425862,77 | | |
| | | | | 19,43 | 328°33'3" |
| | 21 | 432613,04 | 1425852,63 | | |

| 1 | 2 | 3 | 4 | 5 | 6 |
|---|-----------|------------|------------|------------|------------|
| | | | | 6,62 | 330°29'29" |
| | 22 | 432618,8 | 1425849,37 | | |
| | | | | 5,01 | 341°1'22" |
| | 23 | 432623,54 | 1425847,74 | | |
| Площадь – 13 671 кв. метр | | | | | |
| Образуемый земельный участок 61:25:0600401:3У14, разрешенное использование – автомобильный транспорт | | | | | |
| 19 | 1 | 433140,43 | 1425603,21 | | |
| | | | | 0,87 | 226°30'31" |
| | 2 | 433139,83 | 1425602,58 | | |
| | | | | 0,07 | 89°15'18" |
| | 3 | 433139,83 | 1425602,65 | | |
| | | | | 22,66 | 145°23'28" |
| | 4 | 433121,18 | 1425615,52 | | |
| | | | | 22,91 | 145°26'10" |
| | 5 | 433102,31 | 1425628,52 | | |
| | | | | 1,56 | 119°25'44" |
| | | | | | |
| Площадь – 34 кв. метра | | | | | |
| Образуемый земельный участок 61:25:0600401:3У15, разрешенное использование – автомобильный транспорт | | | | | |
| 20 | 1 | 433953,67 | 1425626,14 | | |
| | | | | 8,15 | 238°57'46" |
| | 2 | 433949,47 | 1425619,16 | | |
| | | | | 5,42 | 179°34'38" |
| | 3 | 433944,05 | 1425619,2 | | |
| | | | | 14,69 | 179°24'54" |
| | 4 | 433929,36 | 1425619,35 | | |
| | | | | 14,92 | 179°30'3" |
| | 5 | 433914,44 | 1425619,48 | | |
| | | | | 15,1 | 179°28'8" |
| | 6 | 433899,34 | 1425619,62 | | |
| | | | | 15,11 | 179°28'9" |
| | 7 | 433884,23 | 1425619,76 | | |
| | | | | 15,61 | 179°29'10" |
| 8 | 433868,62 | 1425619,9 | | | |
| | | | 16,11 | 179°30'8" | |
| 9 | 433852,51 | 1425620,04 | | | |
| | | | 16 | 179°27'46" | |
| 10 | 433836,51 | 1425620,19 | | | |
| | | | 16,32 | 179°28'24" | |
| 11 | 433820,19 | 1425620,34 | | | |
| | | | 16,91 | 179°27'28" | |
| | | | | | |
| 12 | 433803,28 | 1425620,5 | | | |

| 1 | 2 | 3 | 4 | 5 | 6 |
|---|----|-----------|------------|-------|------------|
| | | | | 34,85 | 179°29'25" |
| | 13 | 433768,43 | 1425620,81 | | |
| | | | | 17,21 | 179°30'2" |
| | 14 | 433751,22 | 1425620,96 | | |
| | | | | 17,85 | 179°29'11" |
| | 15 | 433733,37 | 1425621,12 | | |
| | | | | 18,85 | 179°25'21" |
| | 16 | 433714,52 | 1425621,31 | | |
| | | | | 19,1 | 179°34'48" |
| | 17 | 433695,42 | 1425621,45 | | |
| | | | | 0,01 | 88°53'19" |
| | 18 | 433695,42 | 1425621,46 | | |
| | | | | 20,11 | 179°20'41" |
| | 19 | 433675,31 | 1425621,69 | | |
| | | | | 20,9 | 179°33'41" |
| | 20 | 433654,41 | 1425621,85 | | |
| | | | | 20,32 | 179°24'28" |
| | 21 | 433634,09 | 1425622,06 | | |
| | | | | 0,75 | 176°11'9" |
| | 22 | 433633,34 | 1425622,11 | | |
| | | | | 6,7 | 175°7'22" |
| | 23 | 433626,66 | 1425622,68 | | |
| | | | | 23,62 | 175°12'58" |
| | 24 | 433603,12 | 1425624,65 | | |
| | | | | 10,38 | 175°11'26" |
| | 25 | 433592,78 | 1425625,52 | | |
| | | | | 38,84 | 175°15'35" |
| | 26 | 433554,07 | 1425628,73 | | |
| | | | | 27,25 | 175°17'7" |
| | 27 | 433526,91 | 1425630,97 | | |
| | | | | 28,58 | 175°14'35" |
| | 28 | 433498,43 | 1425633,34 | | |
| | | | | 31,27 | 175°9'26" |
| | 29 | 433467,27 | 1425635,98 | | |
| | | | | 33,99 | 175°15'26" |
| | 30 | 433433,4 | 1425638,79 | | |
| | | | | 38,31 | 175°15'13" |
| | 31 | 433395,22 | 1425641,96 | | |
| | | | | 42,53 | 175°13'31" |
| | 32 | 433352,84 | 1425645,5 | | |
| | | | | 27,74 | 175°13'21" |
| | 33 | 433325,2 | 1425647,81 | | |
| | | | | 25,92 | 168°54'9" |

| 1 | 2 | 3 | 4 | 5 | 6 |
|---|----|-----------|------------|--------|------------|
| | 34 | 433299,76 | 1425652,8 | | |
| | | | | 68,01 | 168°56'16" |
| | 35 | 433233,01 | 1425665,85 | | |
| | | | | 108,01 | 168°57'4" |
| | 36 | 433127 | 1425686,55 | | |
| | | | | 33,87 | 247°21'24" |
| | 37 | 433113,96 | 1425655,29 | | |
| | | | | 133 | 326°30'34" |
| | 38 | 433224,88 | 1425581,9 | | |
| | | | | 7,5 | 325°35'23" |
| | 39 | 433231,07 | 1425577,66 | | |
| | | | | 11,62 | 325°39'51" |
| | 40 | 433240,67 | 1425571,1 | | |
| | | | | 11,16 | 235°48'16" |
| | 41 | 433234,4 | 1425561,88 | | |
| | | | | 132,11 | 145°32'44" |
| | 42 | 433125,46 | 1425636,62 | | |
| | | | | 17,76 | 134°23'2" |
| | 43 | 433113,04 | 1425649,31 | | |
| | | | | 15,88 | 106°46'6" |
| | 44 | 433108,46 | 1425664,51 | | |
| | | | | 18,38 | 61°40'41" |
| | 45 | 433117,18 | 1425680,69 | | |
| | | | | 16,28 | 41°45'44" |
| | 46 | 433129,32 | 1425691,53 | | |
| | | | | 3,33 | 7°15'12" |
| | 47 | 433132,62 | 1425691,95 | | |
| | | | | 204,13 | 349°17'8" |
| | 48 | 433333,19 | 1425654 | | |
| | | | | 84,09 | 354°22'10" |
| | 49 | 433416,87 | 1425645,75 | | |
| | | | | 142,27 | 355°18'25" |
| | 50 | 433558,66 | 1425634,11 | | |
| | | | | 150,57 | 357°30'25" |
| | 51 | 433709,09 | 1425627,56 | | |
| Площадь – 7 224 кв. метра | | | | | |
| Образуемый земельный участок 61:25:0600401:3У16, разрешенное использование – автомобильный транспорт | | | | | |
| 21 | 1 | 434510,14 | 1425624,82 | | |
| | | | | 106,61 | 358°9'3" |
| | 2 | 434616,69 | 1425621,38 | | |
| | | | | 11,45 | 297°0'46" |
| | 3 | 434621,89 | 1425611,18 | | |
| | | | | 4,44 | 239°23'47" |

| 1 | 2 | 3 | 4 | 5 | 6 |
|---------------------------|---|------------|------------|------------|------------|
| | 4 | 434619,63 | 1425607,36 | | |
| | | | | 11,12 | 179°36'42" |
| | 5 | 434608,51 | 1425607,43 | | |
| | | | | 18,78 | 180°57'41" |
| | 6 | 434589,73 | 1425607,12 | | |
| | | | | 30,17 | 175°54'54" |
| | 7 | 434559,64 | 1425609,26 | | |
| | | | | 44,41 | 183°28'42" |
| | 8 | 434515,31 | 1425606,57 | | |
| | | | | 57,37 | 178°53'29" |
| | 9 | 434457,95 | 1425607,68 | | |
| | | | | 109 | 178°53'23" |
| | 10 | 434348,97 | 1425609,79 | | |
| | | | | 13,18 | 178°47'34" |
| | 11 | 434335,79 | 1425610,07 | | |
| | | | | 16,23 | 178°54'21" |
| | 12 | 434319,56 | 1425610,38 | | |
| | | | | 38,39 | 178°51'56" |
| | 13 | 434281,18 | 1425611,14 | | |
| | | | | 57,74 | 178°52'43" |
| | 14 | 434223,45 | 1425612,27 | | |
| | | | 9 | 178°51'15" | |
| 15 | 434214,45 | 1425612,45 | | | |
| | | | 28,36 | 178°53'19" | |
| 16 | 434186,1 | 1425613 | | | |
| | | | 28,37 | 178°53'20" | |
| 17 | 434157,74 | 1425613,55 | | | |
| | | | 9,02 | 178°56'53" | |
| 18 | 434148,73 | 1425613,72 | | | |
| | | | 17,7 | 178°49'12" | |
| 19 | 434131,03 | 1425614,08 | | | |
| | | | 10,85 | 178°22'16" | |
| 20 | 434120,19 | 1425614,39 | | | |
| | | | 25,12 | 154°6'8" | |
| 21 | 434097,59 | 1425625,36 | | | |
| Площадь – 7 493 кв. метра | | | | | |
| 22 | Образуемый земельный участок 61:25:0600401:3У17, разрешенное использование – автомобильный транспорт | | | | |
| | 1 | 435575,1 | 1425648,17 | | |
| | | | | 664,55 | 179°47'12" |
| | 2 | 434910,56 | 1425650,64 | | |
| | | | | 87,78 | 179°25'56" |
| 3 | 434822,78 | 1425651,51 | | | |
| | | | 38,66 | 179°27'6" | |

| 1 | 2 | 3 | 4 | 5 | 6 |
|---|----|-----------|------------|--------|------------|
| | 4 | 434784,12 | 1425651,88 | | |
| | | | | 43,18 | 171°47'8" |
| | 5 | 434741,38 | 1425658,05 | | |
| | | | | 10,72 | 157°12'56" |
| | 6 | 434731,5 | 1425662,2 | | |
| | | | | 9,03 | 146°41'49" |
| | 7 | 434723,95 | 1425667,16 | | |
| | | | | 7,75 | 161°47'56" |
| | 8 | 434716,59 | 1425669,58 | | |
| | | | | 7,83 | 182°20'36" |
| | 9 | 434708,77 | 1425669,26 | | |
| | | | | 12,15 | 209°5'45" |
| | 10 | 434698,15 | 1425663,35 | | |
| | | | | 11,61 | 212°24'11" |
| | 11 | 434688,35 | 1425657,13 | | |
| | | | | 11,49 | 196°19'19" |
| | 12 | 434677,32 | 1425653,9 | | |
| | | | | 25,5 | 184°11'0" |
| | 13 | 434651,89 | 1425652,04 | | |
| | | | | 140,89 | 180°5'22" |
| | 14 | 434511 | 1425651,82 | | |
| | | | | 77,06 | 179°55'29" |
| | 15 | 434433,94 | 1425651,92 | | |
| | | | | 34,2 | 0°12'57" |
| | 16 | 434468,14 | 1425652,05 | | |
| | | | | 9 | 0°15'17" |
| | 17 | 434477,14 | 1425652,09 | | |
| | | | | 34,5 | 0°12'57" |
| | 18 | 434511,64 | 1425652,22 | | |
| | | | | 36,11 | 0°12'23" |
| | 19 | 434547,75 | 1425652,35 | | |
| | | | | 5 | 0°13'45" |
| | 20 | 434552,75 | 1425652,37 | | |
| | | | | 5 | 0°13'45" |
| | 21 | 434557,75 | 1425652,39 | | |
| | | | | 3,23 | 0°10'39" |
| | 22 | 434560,98 | 1425652,40 | | |
| | | | | 8,23 | 0°12'32" |
| | 23 | 434569,21 | 1425652,43 | | |
| | | | | 8,23 | 0°12'32" |
| | 24 | 434577,44 | 1425652,46 | | |
| | | | | 8,24 | 0°16'41" |
| | 25 | 434585,68 | 1425652,5 | | |

| 1 | 2 | 3 | 4 | 5 | 6 |
|---|----|-----------|------------|------|------------|
| | | | | 8,24 | 0°16'41" |
| | 26 | 434593,92 | 1425652,54 | | |
| | | | | 8,24 | 0°12'31" |
| | 27 | 434602,16 | 1425652,57 | | |
| | | | | 8,24 | 0°8'21" |
| | 28 | 434610,40 | 1425652,59 | | |
| | | | | 8,25 | 0°16'40" |
| | 29 | 434618,65 | 1425652,63 | | |
| | | | | 0,55 | 1°2'30" |
| | 30 | 434619,20 | 1425652,64 | | |
| | | | | 7,7 | 0°13'24" |
| | 31 | 434626,90 | 1425652,67 | | |
| | | | | 7,3 | 0°14'8" |
| | 32 | 434634,20 | 1425652,7 | | |
| | | | | 0,95 | 0°0'0" |
| | 33 | 434635,15 | 1425652,7 | | |
| | | | | 8,26 | 0°12'29" |
| | 34 | 434643,41 | 1425652,73 | | |
| | | | | 8,55 | 0°16'5" |
| | 35 | 434651,96 | 1425652,77 | | |
| | | | | 8,35 | 4°32'8" |
| | 36 | 434660,28 | 1425653,43 | | |
| | | | | 8,54 | 4°30'6" |
| | 37 | 434668,79 | 1425654,10 | | |
| | | | | 8,54 | 4°34'7" |
| | 38 | 434677,30 | 1425654,78 | | |
| | | | | 8,6 | 18°0'49" |
| | 39 | 434685,48 | 1425657,44 | | |
| | | | | 2,67 | 17°53'31" |
| | 40 | 434688,02 | 1425658,26 | | |
| | | | | 6,29 | 32°51'21" |
| | 41 | 434693,30 | 1425661,67 | | |
| | | | | 6,26 | 33°0'17" |
| | 42 | 434698,55 | 1425665,08 | | |
| | | | | 11,5 | 27°19'21" |
| | 43 | 434708,77 | 1425670,36 | | |
| | | | | 7,85 | 0°39'25" |
| | 44 | 434716,62 | 1425670,45 | | |
| | | | | 1,46 | 341°41'20" |
| | 45 | 434718,01 | 1425669,99 | | |
| | | | | 6,25 | 341°54'47" |
| | 46 | 434723,95 | 1425668,05 | | |
| | | | | 2,46 | 327°28'30" |

| 1 | 2 | 3 | 4 | 5 | 6 |
|---|----|-----------|------------|------|------------|
| | 47 | 434726,02 | 1425666,73 | | |
| | | | | 1,63 | 327°33'21" |
| | 48 | 434727,39 | 1425665,86 | | |
| | | | | 4,88 | 327°33'21" |
| | 49 | 434731,51 | 1425663,24 | | |
| | | | | 2,56 | 336°2'15" |
| | 50 | 434733,85 | 1425662,20 | | |
| | | | | 8,26 | 336°8'10" |
| | 51 | 434741,40 | 1425658,86 | | |
| | | | | 0,8 | 352°4'23" |
| | 52 | 434742,19 | 1425658,75 | | |
| | | | | 3,76 | 351°53'29" |
| | 53 | 434745,91 | 1425658,22 | | |
| | | | | 5,04 | 351°40'38" |
| | 54 | 434750,90 | 1425657,49 | | |
| | | | | 5,04 | 351°47'22" |
| | 55 | 434755,89 | 1425656,77 | | |
| | | | | 3,73 | 351°49'35" |
| | 56 | 434759,58 | 1425656,24 | | |
| | | | | 8,73 | 351°46'4" |
| | 57 | 434768,22 | 1425654,99 | | |
| | | | | 8,7 | 351°44'22" |
| | 58 | 434776,83 | 1425653,74 | | |
| | | | | 7,25 | 351°54'53" |
| | 59 | 434784,01 | 1425652,72 | | |
| | | | | 1,4 | 359°10'54" |
| | 60 | 434785,41 | 1425652,7 | | |
| | | | | 9 | 359°14'10" |
| | 61 | 434794,41 | 1425652,58 | | |
| | | | | 4 | 359°8'26" |
| | 62 | 434798,41 | 1425652,52 | | |
| | | | | 5 | 359°5'0" |
| | 63 | 434803,41 | 1425652,44 | | |
| | | | | 5 | 359°18'45" |
| | 64 | 434808,41 | 1425652,38 | | |
| | | | | 3,29 | 359°18'12" |
| | 65 | 434811,7 | 1425652,34 | | |
| | | | | 8,3 | 359°10'18" |
| | 66 | 434820 | 1425652,22 | | |
| | | | | 8,29 | 359°10'14" |
| | 67 | 434828,29 | 1425652,1 | | |
| | | | | 8,3 | 359°10'18" |
| | 68 | 434836,59 | 1425651,98 | | |

| 1 | 2 | 3 | 4 | 5 | 6 |
|---|----|-----------|------------|-------|------------|
| | | | | 8,29 | 359°10'14" |
| | 69 | 434844,88 | 1425651,86 | | |
| | | | | 8,3 | 359°14'27" |
| | 70 | 434853,18 | 1425651,75 | | |
| | | | | 8,3 | 359°14'27" |
| | 71 | 434861,48 | 1425651,64 | | |
| | | | | 6,18 | 359°15'30" |
| | 72 | 434867,66 | 1425651,56 | | |
| | | | | 2,11 | 359°11'8" |
| | 73 | 434869,77 | 1425651,53 | | |
| | | | | 7,89 | 359°16'26" |
| | 74 | 434877,66 | 1425651,43 | | |
| | | | | 0,41 | 358°36'10" |
| | 75 | 434878,07 | 1425651,42 | | |
| | | | | 8,3 | 359°10'18" |
| | 76 | 434886,37 | 1425651,3 | | |
| | | | | 8,3 | 359°14'27" |
| | 77 | 434894,67 | 1425651,19 | | |
| | | | | 8,3 | 359°14'27" |
| | 78 | 434902,97 | 1425651,08 | | |
| | | | | 4,74 | 359°9'14" |
| | 79 | 434907,71 | 1425651,01 | | |
| | | | | 7,26 | 89°18'32" |
| | 80 | 434907,8 | 1425658,27 | | |
| | | | | 36,2 | 359°15'21" |
| | 81 | 434943,99 | 1425657,8 | | |
| | | | | 12,34 | 88°34'4" |
| | 82 | 434944,3 | 1425670,14 | | |
| | | | | 7 | 1°58'31" |
| | 83 | 434951,29 | 1425670,38 | | |
| | | | | 12,63 | 269°19'15" |
| | 84 | 434951,14 | 1425657,75 | | |
| | | | | 14,34 | 359°16'51" |
| | 85 | 434965,48 | 1425657,57 | | |
| | | | | 13,45 | 83°12'5" |
| | 86 | 434967,07 | 1425670,93 | | |
| | | | | 0,06 | 1°58'31" |
| | 87 | 434967,13 | 1425670,93 | | |
| | | | | 20,06 | 263°9'36" |
| | 88 | 434964,74 | 1425651,01 | | |
| | | | | 7,64 | 359°46'30" |
| | 89 | 434972,38 | 1425650,98 | | |
| | | | | 0,01 | 267°55'41" |

| 1 | 2 | 3 | 4 | 5 | 6 |
|---|-----|-----------|------------|-------|------------|
| | 90 | 434972,38 | 1425650,97 | | |
| | | | | 20,16 | 359°44'39" |
| | 91 | 434992,54 | 1425650,88 | | |
| | | | | 10,93 | 359°47'25" |
| | 92 | 435003,47 | 1425650,84 | | |
| | | | | 9,96 | 359°42'45" |
| | 93 | 435013,43 | 1425650,79 | | |
| | | | | 9,69 | 359°45'49" |
| | 94 | 435023,12 | 1425650,75 | | |
| | | | | 9,4 | 359°45'22" |
| | 95 | 435032,52 | 1425650,71 | | |
| | | | | 9,22 | 359°45'5" |
| | 96 | 435041,74 | 1425650,67 | | |
| | | | | 9,02 | 359°52'23" |
| | 97 | 435050,76 | 1425650,65 | | |
| | | | | 8,82 | 359°48'18" |
| | 98 | 435059,58 | 1425650,62 | | |
| | | | | 8,6 | 359°44'1" |
| | 99 | 435068,18 | 1425650,58 | | |
| | | | | 8,49 | 359°47'51" |
| | 100 | 435076,67 | 1425650,55 | | |
| | | | | 8,46 | 359°43'45" |
| | 101 | 435085,13 | 1425650,51 | | |
| | | | | 8,46 | 359°47'49" |
| | 102 | 435093,59 | 1425650,48 | | |
| | | | | 8,46 | 359°43'45" |
| | 103 | 435102,05 | 1425650,44 | | |
| | | | | 8,46 | 359°47'49" |
| | 104 | 435110,51 | 1425650,41 | | |
| | | | | 8,46 | 359°43'45" |
| | 105 | 435118,97 | 1425650,37 | | |
| | | | | 8,46 | 359°47'49" |
| | 106 | 435127,43 | 1425650,34 | | |
| | | | | 8,46 | 359°43'45" |
| | 107 | 435135,89 | 1425650,3 | | |
| | | | | 8,46 | 359°43'45" |
| | 108 | 435144,35 | 1425650,26 | | |
| | | | | 8,45 | 359°43'44" |
| | 109 | 435152,8 | 1425650,22 | | |
| | | | | 8,45 | 359°43'44" |
| | 110 | 435161,25 | 1425650,18 | | |
| | | | | 8,45 | 359°43'44" |
| | 111 | 435169,7 | 1425650,14 | | |

| 1 | 2 | 3 | 4 | 5 | 6 |
|---|-----|-----------|------------|------|------------|
| | | | | 8,45 | 359°43'44" |
| | 112 | 435178,15 | 1425650,1 | | |
| | | | | 8,46 | 359°55'56" |
| | 113 | 435186,61 | 1425650,09 | | |
| | | | | 8,46 | 359°47'49" |
| | 114 | 435195,07 | 1425650,06 | | |
| | | | | 8,45 | 359°43'44" |
| | 115 | 435203,52 | 1425650,02 | | |
| | | | | 8,45 | 359°43'44" |
| | 116 | 435211,97 | 1425649,98 | | |
| | | | | 8,46 | 359°43'45" |
| | 117 | 435220,43 | 1425649,94 | | |
| | | | | 8,45 | 359°47'48" |
| | 118 | 435228,88 | 1425649,91 | | |
| | | | | 8,45 | 359°39'40" |
| | 119 | 435237,33 | 1425649,86 | | |
| | | | | 8,45 | 359°43'44" |
| | 120 | 435245,78 | 1425649,82 | | |
| | | | | 8,45 | 359°43'44" |
| | 121 | 435254,23 | 1425649,78 | | |
| | | | | 8,45 | 359°43'44" |
| | 122 | 435262,68 | 1425649,74 | | |
| | | | | 8,45 | 359°43'44" |
| | 123 | 435271,13 | 1425649,7 | | |
| | | | | 8,45 | 359°43'44" |
| | 124 | 435279,58 | 1425649,66 | | |
| | | | | 8,45 | 359°39'40" |
| | 125 | 435288,03 | 1425649,61 | | |
| | | | | 8,45 | 359°43'44" |
| | 126 | 435296,48 | 1425649,57 | | |
| | | | | 8,45 | 359°47'48" |
| | 127 | 435304,93 | 1425649,54 | | |
| | | | | 8,45 | 359°43'44" |
| | 128 | 435313,38 | 1425649,5 | | |
| | | | | 8,45 | 359°47'48" |
| | 129 | 435321,83 | 1425649,47 | | |
| | | | | 8,45 | 359°47'48" |
| | 130 | 435330,28 | 1425649,44 | | |
| | | | | 8,45 | 359°43'44" |
| | 131 | 435338,73 | 1425649,4 | | |
| | | | | 8,45 | 359°47'48" |
| | 132 | 435347,18 | 1425649,37 | | |
| | | | | 8,45 | 359°43'44" |

| 1 | 2 | 3 | 4 | 5 | 6 |
|---|-----|-----------|------------|------|------------|
| | 133 | 435355,63 | 1425649,33 | | |
| | | | | 8,45 | 359°47'48" |
| | 134 | 435364,08 | 1425649,3 | | |
| | | | | 8,45 | 359°43'44" |
| | 135 | 435372,53 | 1425649,26 | | |
| | | | | 8,45 | 359°47'48" |
| | 136 | 435380,98 | 1425649,23 | | |
| | | | | 8,45 | 359°43'44" |
| | 137 | 435389,43 | 1425649,19 | | |
| | | | | 8,45 | 359°47'48" |
| | 138 | 435397,88 | 1425649,16 | | |
| | | | | 8,45 | 359°43'44" |
| | 139 | 435406,33 | 1425649,12 | | |
| | | | | 8,46 | 359°47'49" |
| | 140 | 435414,79 | 1425649,09 | | |
| | | | | 8,44 | 359°43'42" |
| | 141 | 435423,23 | 1425649,05 | | |
| | | | | 8,45 | 359°47'48" |
| | 142 | 435431,68 | 1425649,02 | | |
| | | | | 8,45 | 359°43'44" |
| | 143 | 435440,13 | 1425648,98 | | |
| | | | | 8,45 | 359°43'44" |
| | 144 | 435448,58 | 1425648,94 | | |
| | | | | 8,45 | 359°43'44" |
| | 145 | 435457,03 | 1425648,9 | | |
| | | | | 8,45 | 359°43'44" |
| | 146 | 435465,48 | 1425648,86 | | |
| | | | | 8,45 | 359°43'44" |
| | 147 | 435473,93 | 1425648,82 | | |
| | | | | 8,45 | 359°43'44" |
| | 148 | 435482,38 | 1425648,78 | | |
| | | | | 8,45 | 359°43'44" |
| | 149 | 435490,83 | 1425648,74 | | |
| | | | | 8,45 | 359°43'44" |
| | 150 | 435499,28 | 1425648,7 | | |
| | | | | 8,45 | 359°43'44" |
| | 151 | 435507,73 | 1425648,66 | | |
| | | | | 8,45 | 359°47'48" |
| | 152 | 435516,18 | 1425648,63 | | |
| | | | | 8,45 | 359°43'44" |
| | 153 | 435524,63 | 1425648,59 | | |
| | | | | 8,45 | 359°43'44" |
| | 154 | 435533,08 | 1425648,55 | | |

| 1 | 2 | 3 | 4 | 5 | 6 |
|---|-----|-----------|------------|--------|------------|
| | | | | 8,45 | 359°43'44" |
| | 155 | 435541,53 | 1425648,51 | | |
| | | | | 8,45 | 359°43'44" |
| | 156 | 435549,98 | 1425648,47 | | |
| | | | | 8,44 | 359°55'56" |
| | 157 | 435558,42 | 1425648,46 | | |
| | | | | 8,45 | 359°43'44" |
| | 158 | 435566,87 | 1425648,42 | | |
| | | | | 8,25 | 359°47'48" |
| | 159 | 435575,12 | 1425648,39 | | |
| | | | | 0 | 90°0'0" |
| | 160 | 435575,12 | 1425648,39 | | |
| | | | | 0,2 | 359°47'48" |
| | 161 | 435575,32 | 1425648,39 | | |
| | | | | 8,46 | 359°43'45" |
| | 162 | 435583,78 | 1425648,35 | | |
| | | | | 0,96 | 358°48'23" |
| | 163 | 435584,74 | 1425648,33 | | |
| | | | | 13,51 | 53°56'40" |
| | 164 | 435592,69 | 1425659,25 | | |
| | | | | 181,07 | 87°56'20" |
| | 165 | 435599,2 | 1425840,2 | | |
| | | | | 6,64 | 358°26'19" |
| | 166 | 435605,84 | 1425840,02 | | |
| | | | | 191,8 | 268°38'58" |
| | 167 | 435601,32 | 1425648,27 | | |
| | | | | 9,17 | 359°22'31" |
| | 168 | 435610,49 | 1425648,17 | | |
| | | | | 9,15 | 359°26'11" |
| | 169 | 435619,64 | 1425648,08 | | |
| | | | | 2,33 | 359°15'44" |
| | 170 | 435621,97 | 1425648,05 | | |
| | | | | 44,97 | 179°51'35" |
| | 171 | 435577 | 1425648,16 | | |
| | | | | 1,9 | 179°47'12" |
| | 172 | 435575,1 | 1425648,17 | | |
| Площадь – 2 598 кв. метров | | | | | |
| Образуемый земельный участок 61:25:0600401:3У18, разрешенное использование – автомобильный транспорт | | | | | |
| 23 | 1 | 435482,7 | 1425396,98 | | |
| | | | | 24,51 | 267°39'42" |
| | 2 | 435481,7 | 1425372,49 | | |
| | | | | 13,65 | 267°36'54" |
| | 3 | 435481,13 | 1425358,86 | | |

| 1 | 2 | 3 | 4 | 5 | 6 |
|---|-----------|------------|------------|------------|------------|
| | | | | 0,22 | 128°41'18" |
| | 4 | 435480,99 | 1425359,03 | | |
| | | | | 36,35 | 87°42'51" |
| | 5 | 435482,44 | 1425395,35 | | |
| Площадь – 6 кв. метров | | | | | |
| Образуемый земельный участок 61:25:0600401:3У19, разрешенное использование – автомобильный транспорт | | | | | |
| 24 | 1 | 435543,29 | 1425438,66 | | |
| | | | | 0,03 | 69°37'12" |
| | 2 | 435543,3 | 1425438,69 | | |
| | | | | 0,12 | 347°6'15" |
| | 3 | 435543,42 | 1425438,66 | | |
| | | | | 27,64 | 353°32'18" |
| | 4 | 435570,88 | 1425435,55 | | |
| | | | | 53,08 | 83°41'40" |
| | 5 | 435576,71 | 1425488,31 | | |
| | | | | 15 | 179°18'45" |
| | 6 | 435561,71 | 1425488,49 | | |
| | | | | 77,79 | 73°53'41" |
| | 7 | 435583,29 | 1425563,23 | | |
| | | | | 19,34 | 179°16'41" |
| | 8 | 435563,95 | 1425563,47 | | |
| | | | | 18,15 | 88°38'7" |
| | 9 | 435564,38 | 1425581,62 | | |
| | | | | 19,48 | 359°46'45" |
| | 10 | 435583,86 | 1425581,54 | | |
| | | | 30 | 89°47'24" | |
| 11 | 435583,97 | 1425611,54 | | | |
| | | | 122 | 179°46'45" | |
| 12 | 435461,97 | 1425612,01 | | | |
| | | | 65 | 179°58'25" | |
| 13 | 435396,97 | 1425612,04 | | | |
| | | | 63,45 | 176°25'35" | |
| 14 | 435333,65 | 1425615,99 | | | |
| | | | 189,29 | 179°35'22" | |
| 15 | 435144,36 | 1425617,35 | | | |
| | | | 4,74 | 100°0'14" | |
| 16 | 435143,54 | 1425622,02 | | | |
| | | | 129,33 | 179°27'2" | |
| 17 | 435014,22 | 1425623,26 | | | |
| | | | 414,2 | 359°47'3" | |
| 18 | 435428,42 | 1425621,7 | | | |
| | | | 78,4 | 359°52'59" | |
| 19 | 435506,82 | 1425621,54 | | | |

| 1 | 2 | 3 | 4 | 5 | 6 |
|---|----|-----------|------------|--------|------------|
| | | | | 110,39 | 359°44'44" |
| | 20 | 435617,21 | 1425621,05 | | |
| | | | | 660,35 | 359°53'58" |
| | 21 | 436277,56 | 1425619,89 | | |
| | | | | 811,34 | 359°49'21" |
| | 22 | 437088,9 | 1425617,37 | | |
| | | | | 9,7 | 267°55'32" |
| | 23 | 437088,55 | 1425607,68 | | |
| | | | | 2,95 | 179°51'23" |
| | 24 | 437085,6 | 1425607,69 | | |
| | | | | 7,41 | 88°14'46" |
| | 25 | 437085,83 | 1425615,09 | | |
| | | | | 34,86 | 179°54'5" |
| | 26 | 437050,97 | 1425615,15 | | |
| | | | | 99,98 | 179°53'49" |
| | 27 | 436950,99 | 1425615,33 | | |
| | | | | 6,66 | 264°36'13" |
| | 28 | 436950,36 | 1425608,7 | | |
| | | | | 197,76 | 178°45'3" |
| | 29 | 436752,65 | 1425613,01 | | |
| | | | | 2,69 | 84°30'33" |
| | 30 | 436752,91 | 1425615,69 | | |
| | | | | 201,04 | 179°53'40" |
| | 31 | 436551,87 | 1425616,06 | | |
| | | | | 201,04 | 179°53'30" |
| | 32 | 436350,83 | 1425616,44 | | |
| | | | | 0,37 | 264°17'51" |
| | 33 | 436350,79 | 1425616,07 | | |
| | | | | 98,34 | 179°53'42" |
| | 34 | 436252,45 | 1425616,25 | | |
| | | | | 331,72 | 179°53'34" |
| | 35 | 435920,73 | 1425616,87 | | |
| | | | | 212,26 | 179°53'41" |
| | 36 | 435708,47 | 1425617,26 | | |
| | | | | 0,38 | 83°55'10" |
| | 37 | 435708,51 | 1425617,64 | | |
| | | | | 102,99 | 179°53'39" |
| | 38 | 435605,52 | 1425617,83 | | |
| | | | | 134,88 | 263°51'14" |
| | 39 | 435591,08 | 1425483,73 | | |
| | | | | 50,16 | 263°51'15" |
| | 40 | 435585,71 | 1425433,86 | | |
| | | | | 14,93 | 173°33'53" |

| 1 | 2 | 3 | 4 | 5 | 6 |
|---|-----------|------------|------------|------------|------------|
| | 41 | 435570,88 | 1425435,53 | | |
| | | | | 27,63 | 173°33'53" |
| | 42 | 435543,42 | 1425438,63 | | |
| | | | | 21,13 | 242°11'9" |
| | 43 | 435533,56 | 1425419,94 | | |
| | | | | 50,55 | 358°11'50" |
| | 44 | 435584,08 | 1425418,35 | | |
| | | | | 0,12 | 207°1'39" |
| | 45 | 435583,97 | 1425418,3 | | |
| | | | | 71,94 | 178°11'55" |
| | 46 | 435512,07 | 1425420,56 | | |
| | | | | 0,12 | 40°23'38" |
| | 47 | 435512,16 | 1425420,63 | | |
| | | | | 21,31 | 358°7'54" |
| 48 | 435533,46 | 1425419,94 | | | |
| Площадь – 13 106 кв. метров | | | | | |
| Образуемый земельный участок 61:25:0600401:3У20, разрешенное использование – автомобильный транспорт | | | | | |
| 25 | 1 | 437082,05 | 1425664,69 | | |
| | | | | 7,66 | 359°51'23" |
| | 2 | 437089,71 | 1425664,67 | | |
| | | | | 20,31 | 268°33'37" |
| | 3 | 437089,2 | 1425644,37 | | |
| | | | | 1066,24 | 179°50'3" |
| | 4 | 436022,97 | 1425647,46 | | |
| | | | | 3,75 | 0°0'0" |
| | 5 | 436026,72 | 1425647,46 | | |
| | | | | 9,34 | 359°48'57" |
| | 6 | 436036,06 | 1425647,43 | | |
| | | | | 9,34 | 359°52'38" |
| | 7 | 436045,4 | 1425647,41 | | |
| | | | | 9,35 | 359°48'58" |
| | 8 | 436054,75 | 1425647,38 | | |
| | | | | 9,35 | 359°48'58" |
| | 9 | 436064,1 | 1425647,35 | | |
| | | | | 9,35 | 359°48'58" |
| | 10 | 436073,45 | 1425647,32 | | |
| | | | | 9,36 | 0°0'0" |
| 11 | 436082,81 | 1425647,32 | | | |
| | | | 9,37 | 359°45'19" | |
| 12 | 436092,18 | 1425647,28 | | | |
| | | | 9,37 | 359°56'20" | |
| 13 | 436101,55 | 1425647,27 | | | |
| | | | 9,37 | 359°52'40" | |

| 1 | 2 | 3 | 4 | 5 | 6 |
|---|----|-----------|------------|------|------------|
| | 14 | 436110,92 | 1425647,25 | | |
| | | | | 9,37 | 359°45'19" |
| | 15 | 436120,29 | 1425647,21 | | |
| | | | | 9,38 | 359°49'0" |
| | 16 | 436129,67 | 1425647,18 | | |
| | | | | 9,38 | 359°52'40" |
| | 17 | 436139,05 | 1425647,16 | | |
| | | | | 9,39 | 359°49'1" |
| | 18 | 436148,44 | 1425647,13 | | |
| | | | | 9,39 | 359°52'41" |
| | 19 | 436157,83 | 1425647,11 | | |
| | | | | 9,39 | 359°52'41" |
| | 20 | 436167,22 | 1425647,09 | | |
| | | | | 9,4 | 359°52'41" |
| | 21 | 436176,62 | 1425647,07 | | |
| | | | | 9,41 | 359°56'21" |
| | 22 | 436186,03 | 1425647,06 | | |
| | | | | 9,41 | 359°38'5" |
| | 23 | 436195,44 | 1425647 | | |
| | | | | 9,42 | 359°56'21" |
| | 24 | 436204,86 | 1425646,99 | | |
| | | | | 9,42 | 359°49'3" |
| | 25 | 436214,28 | 1425646,96 | | |
| | | | | 9,42 | 359°56'21" |
| | 26 | 436223,7 | 1425646,95 | | |
| | | | | 9,42 | 359°52'42" |
| | 27 | 436233,12 | 1425646,93 | | |
| | | | | 9,41 | 359°38'5" |
| | 28 | 436195,44 | 1425647 | | |
| | | | | 9,42 | 359°56'21" |
| | 29 | 436204,86 | 1425646,99 | | |
| | | | | 9,42 | 359°49'3" |
| | 30 | 436214,28 | 1425646,96 | | |
| | | | | 9,42 | 359°56'21" |
| | 31 | 436223,7 | 1425646,95 | | |
| | | | | 9,42 | 359°52'42" |
| | 32 | 436233,12 | 1425646,93 | | |
| | | | | 9,45 | 359°52'43" |
| | 33 | 436280,31 | 1425646,8 | | |
| | | | | 9,45 | 359°49'5" |
| | 34 | 436289,76 | 1425646,77 | | |
| | | | | 9,45 | 359°49'5" |
| | 35 | 436299,21 | 1425646,74 | | |

| 1 | 2 | 3 | 4 | 5 | 6 |
|---|----|-----------|------------|------|------------|
| | | | | 9,46 | 359°49'6" |
| | 36 | 436308,67 | 1425646,71 | | |
| | | | | 9,46 | 0°0'0" |
| | 37 | 436318,13 | 1425646,71 | | |
| | | | | 9,46 | 359°41'50" |
| | 38 | 436327,59 | 1425646,66 | | |
| | | | | 9,47 | 359°56'22" |
| | 39 | 436337,06 | 1425646,65 | | |
| | | | | 9,47 | 359°45'29" |
| | 40 | 436346,53 | 1425646,61 | | |
| | | | | 9,48 | 359°49'7" |
| | 41 | 436356,01 | 1425646,58 | | |
| | | | | 9,48 | 359°49'7" |
| | 42 | 436365,49 | 1425646,55 | | |
| | | | | 9,48 | 359°56'22" |
| | 43 | 436374,97 | 1425646,54 | | |
| | | | | 9,49 | 359°41'53" |
| | 44 | 436384,46 | 1425646,49 | | |
| | | | | 9,49 | 359°56'23" |
| | 45 | 436393,95 | 1425646,48 | | |
| | | | | 9,5 | 359°56'23" |
| | 46 | 436403,45 | 1425646,47 | | |
| | | | | 9,5 | 359°49'9" |
| | 47 | 436412,95 | 1425646,44 | | |
| | | | | 9,5 | 359°49'9" |
| | 48 | 436422,45 | 1425646,41 | | |
| | | | | 9,52 | 359°52'47" |
| | 49 | 436431,97 | 1425646,39 | | |
| | | | | 9,51 | 359°52'46" |
| | 50 | 436441,48 | 1425646,37 | | |
| | | | | 9,52 | 359°49'10" |
| | 51 | 436451,00 | 1425646,34 | | |
| | | | | 9,52 | 359°49'10" |
| | 52 | 436460,52 | 1425646,31 | | |
| | | | | 9,53 | 359°52'47" |
| | 53 | 436470,05 | 1425646,29 | | |
| | | | | 9,53 | 359°52'47" |
| | 54 | 436479,58 | 1425646,27 | | |
| | | | | 9,53 | 359°49'11" |
| | 55 | 436489,11 | 1425646,24 | | |
| | | | | 9,54 | 359°49'11" |
| | 56 | 436498,65 | 1425646,21 | | |
| | | | | 9,54 | 359°45'35" |

| 1 | 2 | 3 | 4 | 5 | 6 |
|---|----|-----------|------------|-------|------------|
| | 57 | 436508,19 | 1425646,17 | | |
| | | | | 9,55 | 359°52'48" |
| | 58 | 436517,74 | 1425646,15 | | |
| | | | | 9,55 | 359°52'48" |
| | 59 | 436527,29 | 1425646,13 | | |
| | | | | 9,56 | 359°52'48" |
| | 60 | 436536,85 | 1425646,11 | | |
| | | | | 9,56 | 359°52'48" |
| | 61 | 436546,41 | 1425646,09 | | |
| | | | | 9,56 | 359°52'48" |
| | 62 | 436555,97 | 1425646,07 | | |
| | | | | 9,57 | 359°38'27" |
| | 63 | 436565,54 | 1425646,01 | | |
| | | | | 35,97 | 359°54'16" |
| | 64 | 436601,51 | 1425645,95 | | |
| | | | | 9,58 | 359°49'14" |
| | 65 | 436611,09 | 1425645,92 | | |
| | | | | 9,59 | 359°52'50" |
| | 66 | 436620,68 | 1425645,9 | | |
| | | | | 9,59 | 359°42'5" |
| | 67 | 436630,27 | 1425645,85 | | |
| | | | | 9,6 | 359°52'50" |
| | 68 | 436639,87 | 1425645,83 | | |
| | | | | 9,6 | 359°45'41" |
| | 69 | 436649,47 | 1425645,79 | | |
| | | | | 9,61 | 359°52'51" |
| | 70 | 436659,08 | 1425645,77 | | |
| | | | | 9,61 | 359°56'25" |
| | 71 | 436668,69 | 1425645,76 | | |
| | | | | 9,61 | 359°45'41" |
| | 72 | 436678,30 | 1425645,72 | | |
| | | | | 9,62 | 359°52'51" |
| | 73 | 436687,92 | 1425645,7 | | |
| | | | | 9,62 | 359°52'51" |
| | 74 | 436697,54 | 1425645,68 | | |
| | | | | 9,63 | 359°52'52" |
| | 75 | 436707,17 | 1425645,66 | | |
| | | | | 9,63 | 359°45'43" |
| | 76 | 436716,8 | 1425645,62 | | |
| | | | | 9,64 | 359°52'52" |
| | 77 | 436726,44 | 1425645,60 | | |
| | | | | 9,7 | 359°52'55" |
| | 78 | 436736,14 | 1425645,58 | | |

| 1 | 2 | 3 | 4 | 5 | 6 |
|---|----|-----------|------------|------|------------|
| | | | | 9,65 | 359°49'19" |
| | 79 | 436745,79 | 1425645,55 | | |
| | | | | 9,65 | 359°49'19" |
| | 80 | 436755,44 | 1425645,52 | | |
| | | | | 9,65 | 359°49'19" |
| | 81 | 436765,09 | 1425645,49 | | |
| | | | | 9,66 | 359°52'53" |
| | 82 | 436774,75 | 1425645,47 | | |
| | | | | 9,66 | 359°52'53" |
| | 83 | 436784,41 | 1425645,45 | | |
| | | | | 9,66 | 359°49'19" |
| | 84 | 436794,07 | 1425645,42 | | |
| | | | | 9,67 | 359°52'53" |
| | 85 | 436803,74 | 1425645,40 | | |
| | | | | 9,68 | 359°49'21" |
| | 86 | 436813,42 | 1425645,37 | | |
| | | | | 9,68 | 359°52'54" |
| | 87 | 436823,10 | 1425645,35 | | |
| | | | | 9,68 | 359°52'54" |
| | 88 | 436832,78 | 1425645,33 | | |
| | | | | 9,69 | 359°52'54" |
| | 89 | 436842,47 | 1425645,31 | | |
| | | | | 9,69 | 359°52'54" |
| | 90 | 436852,16 | 1425645,29 | | |
| | | | | 9,69 | 359°52'54" |
| | 91 | 436861,85 | 1425645,27 | | |
| | | | | 9,7 | 359°49'22" |
| | 92 | 436871,55 | 1425645,24 | | |
| | | | | 9,71 | 359°49'23" |
| | 93 | 436881,26 | 1425645,21 | | |
| | | | | 9,7 | 359°49'22" |
| | 94 | 436890,96 | 1425645,18 | | |
| | | | | 9,71 | 359°49'23" |
| | 95 | 436900,67 | 1425645,15 | | |
| | | | | 9,72 | 359°49'23" |
| | 96 | 436910,39 | 1425645,12 | | |
| | | | | 9,73 | 359°52'56" |
| | 97 | 436920,12 | 1425645,1 | | |
| | | | | 9,73 | 359°49'24" |
| | 98 | 436929,85 | 1425645,07 | | |
| | | | | 9,73 | 359°52'56" |
| | 99 | 436939,58 | 1425645,05 | | |
| | | | | 9,74 | 359°45'53" |

| 1 | 2 | 3 | 4 | 5 | 6 |
|--|-----------|------------|------------|-----------|------------|
| | 100 | 436949,32 | 1425645,01 | | |
| | | | | 9,74 | 359°56'28" |
| | 101 | 436959,06 | 1425645,00 | | |
| | | | | 9,75 | 359°52'57" |
| | 102 | 436968,81 | 1425644,98 | | |
| | | | | 9,75 | 359°45'54" |
| | 103 | 436978,56 | 1425644,94 | | |
| | | | | 9,76 | 359°52'57" |
| | 104 | 436988,32 | 1425644,92 | | |
| | | | 9,3 | 359°44'6" | |
| 105 | 437081,32 | 1425644,49 | | | |
| Площадь – 298 кв. метров | | | | | |
| Образуемый земельный участок 61:25:0030301:3У1, разрешенное использование – автомобильный транспорт | | | | | |
| 26 | 1 | 431334,65 | 1426199,56 | | |
| | | | | 8,78 | 238°59'16" |
| | 2 | 431330,13 | 1426192,04 | | |
| | | | | 11,76 | 162°11'4" |
| | 3 | 431318,94 | 1426195,64 | | |
| | | | | 24,51 | 266°49'58" |
| | 4 | 431317,59 | 1426171,17 | | |
| | | | | 16,75 | 238°59'16" |
| | 5 | 431308,95 | 1426156,81 | | |
| | | | | 5,8 | 223°54'22" |
| 6 | 431304,77 | 1426152,79 | | | |
| | | | 56,06 | 86°31'31" | |
| 7 | 431308,17 | 1426208,74 | | | |
| Площадь – 655 кв. метров | | | | | |
| Образуемый земельный участок 61:25:0030301:3У2, разрешенное использование – автомобильный транспорт | | | | | |
| 27 | 1 | 431602,94 | 1426317,45 | | |
| | | | | 11,18 | 268°25'53" |
| | 2 | 431602,63 | 1426306,28 | | |
| | | | | 2,96 | 166°35'1" |
| | 3 | 431599,75 | 1426306,96 | | |
| | | | | 2,67 | 269°14'33" |
| | 4 | 431599,72 | 1426304,29 | | |
| | | | | 1,8 | 265°47'13" |
| | 5 | 431599,59 | 1426302,5 | | |
| | | | | 18,93 | 156°23'21" |
| | 6 | 431582,24 | 1426310,08 | | |
| | | | 4,45 | 93°50'27" | |
| 7 | 431581,94 | 1426314,52 | | | |
| | | | 9,1 | 92°4'45" | |

| 1 | 2 | 3 | 4 | 5 | 6 |
|--|-----------|------------|------------|------------|------------|
| | 8 | 431581,61 | 1426323,61 | | |
| | | | | 13,4 | 154°38'23" |
| | 9 | 431569,5 | 1426329,35 | | |
| | | | | 29,53 | 154°36'24" |
| | 10 | 431542,82 | 1426342,01 | | |
| | | | | 2,12 | 54°24'15" |
| | 11 | 431544,06 | 1426343,74 | | |
| Площадь – 440 кв. метров | | | | | |
| Образуемый земельный участок 61:25:0030301:ЗУЗ, разрешенное использование – автомобильный транспорт | | | | | |
| 28 | 1 | 431821,25 | 1426216,63 | | |
| | | | | 0 | 261°19'55" |
| | 2 | 431821,25 | 1426216,63 | | |
| | | | | 67,03 | 155°40'4" |
| | 3 | 431760,17 | 1426244,25 | | |
| | | | | 5,4 | 245°57'5" |
| | 4 | 431757,97 | 1426239,32 | | |
| | | | | 38,5 | 155°43'7" |
| | 5 | 431722,88 | 1426255,15 | | |
| | | | | 11,74 | 155°45'0" |
| | 6 | 431712,18 | 1426259,97 | | |
| | | | | 24,07 | 155°46'1" |
| | 7 | 431690,23 | 1426269,85 | | |
| | | | | 14,32 | 155°45'41" |
| | 8 | 431677,17 | 1426275,73 | | |
| | | | | 21,28 | 152°1'33" |
| | 9 | 431658,38 | 1426285,71 | | |
| | | | | 14,3 | 156°40'27" |
| | 10 | 431645,25 | 1426291,37 | | |
| | | | | 5,31 | 162°56'25" |
| 11 | 431640,17 | 1426292,93 | | | |
| | | | 0,64 | 79°4'31" | |
| 12 | 431640,29 | 1426293,56 | | | |
| | | | 22,22 | 156°24'43" | |
| 13 | 431619,93 | 1426302,45 | | | |
| | | | 1,26 | 267°43'54" | |
| 14 | 431619,88 | 1426301,19 | | | |
| | | | 1,16 | 157°51'7" | |
| 15 | 431618,81 | 1426301,63 | | | |
| | | | 9,39 | 54°4'23" | |
| 16 | 431624,32 | 1426309,23 | | | |
| | | | 39,23 | 334°58'59" | |
| 17 | 431659,87 | 1426292,64 | | | |
| | | | 105,36 | 334°15'8" | |

| 1 | 2 | 3 | 4 | 5 | 6 |
|--|-----------|------------|------------|------------|------------|
| | 18 | 431754,77 | 1426246,87 | | |
| | | | | 9,39 | 54°4'23" |
| | 16 | 431624,32 | 1426309,23 | | |
| | | | | 39,23 | 334°58'59" |
| | 17 | 431659,87 | 1426292,64 | | |
| | | | | 105,36 | 334°15'8" |
| | 18 | 431754,77 | 1426246,87 | | |
| | | | | 9,39 | 54°4'23" |
| | 16 | 431624,32 | 1426309,23 | | |
| | | | | 39,23 | 334°58'59" |
| | 17 | 431659,87 | 1426292,64 | | |
| | | | | 105,36 | 334°15'8" |
| | 18 | 431754,77 | 1426246,87 | | |
| Площадь – 1 055 кв. метров | | | | | |
| Образуемый земельный участок 61:25:0030301:3У4, разрешенное использование – автомобильный транспорт | | | | | |
| 29 | 1 | 431834,22 | 1426207,24 | | |
| | | | | 5,5 | 38°17'9" |
| | 2 | 431838,54 | 1426210,65 | | |
| | | | | 105,13 | 334°9'23" |
| | 3 | 431933,16 | 1426164,82 | | |
| | | | | 68,87 | 335°13'26" |
| | 4 | 431995,69 | 1426135,96 | | |
| | | | | 82,94 | 156°51'21" |
| | 5 | 431919,43 | 1426168,56 | | |
| | | | | 11,39 | 154°35'57" |
| | 6 | 431909,14 | 1426173,44 | | |
| | | | | 2,01 | 155°1'25" |
| | 7 | 431907,31 | 1426174,29 | | |
| | | | | 19,91 | 154°6'14" |
| | 8 | 431889,41 | 1426182,99 | | |
| | | | | 19,87 | 155°14'38" |
| | 9 | 431871,36 | 1426191,31 | | |
| | | | | 19,95 | 155°25'47" |
| | 10 | 431853,21 | 1426199,6 | | |
| | | | | 1,09 | 153°38'18" |
| 11 | 431852,23 | 1426200,09 | | | |
| | | | 1,29 | 155°0'42" | |
| 12 | 431851,06 | 1426200,64 | | | |
| | | | 6,6 | 155°36'9" | |
| 13 | 431845,05 | 1426203,36 | | | |
| | | | 4,89 | 191°22'28" | |
| 14 | 431840,26 | 1426202,4 | | | |
| | | | 11,86 | 156°51'21" | |

| 1 | 2 | 3 | 4 | 5 | 6 |
|---|-----------|------------|------------|------------|------------|
| | 15 | 431829,35 | 1426207,06 | | |
| | | | | 11,62 | 269°1'8" |
| | 16 | 431829,15 | 1426195,44 | | |
| | | | | 10,69 | 177°35'44" |
| | 17 | 431818,47 | 1426195,89 | | |
| | | | | 4,04 | 88°2'44" |
| | 18 | 431818,61 | 1426199,92 | | |
| | | | | 11,34 | 80°50'37" |
| | 19 | 431820,41 | 1426211,12 | | |
| | | | | 5,58 | 81°19'55" |
| | 20 | 431821,25 | 1426216,63 | | |
| | | | | 2,86 | 335°32'32" |
| | 21 | 431823,85 | 1426215,45 | | |
| | | | | 3,56 | 259°9'47" |
| 22 | 431823,18 | 1426211,95 | | | |
| Площадь – 588 кв. метров | | | | | |
| Образуемый земельный участок 61:25: 0030301:3У5, разрешенное использование – автомобильный транспорт | | | | | |
| 30 | 1 | 432416,22 | 1425942,38 | | |
| | | | | 22,02 | 253°29'48" |
| | 2 | 432409,96 | 1425921,26 | | |
| | | | | 2,94 | 156°34'14" |
| | 3 | 432407,27 | 1425922,43 | | |
| | | | | 84,08 | 153°10'33" |
| | 4 | 432332,24 | 1425960,37 | | |
| | | | | 25,7 | 148°28'40" |
| | 5 | 432310,33 | 1425973,81 | | |
| | | | | 1,38 | 150°6'11" |
| | 6 | 432309,13 | 1425974,5 | | |
| | | | | 10,38 | 71°52'5" |
| | 7 | 432312,36 | 1425984,36 | | |
| | | | | 188,52 | 157°51'58" |
| | 8 | 432137,73 | 1426055,39 | | |
| | | | | 8,79 | 261°59'1" |
| | 9 | 432136,5 | 1426046,69 | | |
| | | | | 4,99 | 245°37'48" |
| | 10 | 432134,45 | 1426042,14 | | |
| | | | 11,63 | 256°24'18" | |
| 11 | 432131,71 | 1426030,84 | | | |
| | | | 19,05 | 168°36'57" | |
| 12 | 432113,03 | 1426034,6 | | | |
| | | | 12,3 | 79°14'7" | |
| 13 | 432115,33 | 1426046,68 | | | |
| | | | 18,89 | 85°28'32" | |

| 1 | 2 | 3 | 4 | 5 | 6 |
|---|----|-----------|------------|-------|------------|
| | 14 | 432116,82 | 1426065,51 | | |
| | | | | 3,48 | 147°16'29" |
| | 15 | 432113,89 | 1426067,39 | | |
| | | | | 1,23 | 94°12'56" |
| | 16 | 432113,8 | 1426068,62 | | |
| | | | | 7,03 | 155°18'43" |
| | 17 | 432107,41 | 1426071,56 | | |
| | | | | 6,28 | 147°16'29" |
| | 18 | 432102,13 | 1426074,95 | | |
| | | | | 3,75 | 147°12'2" |
| | 19 | 432098,98 | 1426076,98 | | |
| | | | | 21,71 | 147°19'13" |
| | 20 | 432080,71 | 1426088,7 | | |
| | | | | 4,03 | 259°16'43" |
| | 21 | 432079,96 | 1426084,74 | | |
| | | | | 16,81 | 155°12'44" |
| | 22 | 432064,7 | 1426091,79 | | |
| | | | | 18,12 | 155°22'52" |
| | 23 | 432048,22 | 1426099,34 | | |
| | | | | 3,95 | 241°2'16" |
| | 24 | 432046,31 | 1426095,88 | | |
| | | | | 3 | 164°2'29" |
| | 25 | 432043,43 | 1426096,71 | | |
| | | | | 29,82 | 164°1'37" |
| | 21 | 432079,96 | 1426084,74 | | |
| | | | | 16,81 | 155°12'44" |
| | 22 | 432064,7 | 1426091,79 | | |
| | | | | 18,12 | 155°22'52" |
| | 23 | 432048,22 | 1426099,34 | | |
| | | | | 3,95 | 241°2'16" |
| | 24 | 432046,31 | 1426095,88 | | |
| | | | | 3 | 164°2'29" |
| | 25 | 432043,43 | 1426096,71 | | |
| | | | | 29,82 | 164°1'37" |
| | 26 | 432014,76 | 1426104,91 | | |
| | | | | 4,72 | 75°9'5" |
| | 27 | 432015,97 | 1426109,47 | | |
| | | | | 10 | 75°9'5" |
| | 28 | 432018,53 | 1426119,13 | | |
| | | | | 4,98 | 156°40'50" |
| | 29 | 432013,96 | 1426121,1 | | |
| | | | | 5,74 | 110°42'14" |
| | 30 | 432011,93 | 1426126,47 | | |

| 1 | 2 | 3 | 4 | 5 | 6 | |
|--|--|-----------|------------|--------|------------|--|
| | | | | 1,93 | 157°8'21" | |
| | 31 | 432010,15 | 1426127,22 | | | |
| | | | | 1,89 | 72°15'45" | |
| | 32 | 432010,73 | 1426129,02 | | | |
| | | | | 116,85 | 335°13'26" | |
| | 33 | 432116,82 | 1426080,05 | | | |
| | | | | 13,26 | 275°42'54" | |
| | 34 | 432118,14 | 1426066,86 | | | |
| | | | | 17,89 | 335°19'32" | |
| | 35 | 432134,4 | 1426059,39 | | | |
| | | | | 11,81 | 52°3'10" | |
| | 36 | 432141,66 | 1426068,7 | | | |
| | | | | 189,7 | 335°17'58" | |
| | 37 | 432314 | 1425989,43 | | | |
| | | | | 11,8 | 256°46'34" | |
| | 38 | 432311,3 | 1425977,94 | | | |
| | | | | 16,03 | 335°17'23" | |
| | 39 | 432325,86 | 1425971,24 | | | |
| | | | | 11,69 | 56°45'30" | |
| | 40 | 432332,27 | 1425981,02 | | | |
| Площадь – 5 896 кв. метров | | | | | | |
| Образуемый земельный участок 61:25:0030101:3У1, разрешенное использование – автомобильный транспорт | | | | | | |
| 31 | 1 | 434637,84 | 1425611,17 | | | |
| | | | | 14,35 | 188°16'36" | |
| | 2 | 434623,64 | 1425609,1 | | | |
| | | | | 1,78 | 268°46'34" | |
| | 3 | 434623,6 | 1425607,33 | | | |
| | | | | 3,97 | 179°36'42" | |
| | 4 | 434619,63 | 1425607,36 | | | |
| | | | | 4,44 | 59°23'47" | |
| | 5 | 434621,89 | 1425611,18 | | | |
| | 1 | 434637,84 | 1425611,17 | | | |
| | | | | 14,35 | 188°16'36" | |
| | 2 | 434623,64 | 1425609,1 | | | |
| | | | | 1,78 | 268°46'34" | |
| | 3 | 434623,6 | 1425607,33 | | | |
| | | | | 3,97 | 179°36'42" | |
| | 4 | 434619,63 | 1425607,36 | | | |
| | | | | 4,44 | 59°23'47" | |
| | 5 | 434621,89 | 1425611,18 | | | |
| | Площадь – 26 кв. метров | | | | | |
| | Образуемый земельный участок 61:25:0030101:3У2, разрешенное использование – автомобильный транспорт | | | | | |

| 1 | 2 | 3 | 4 | 5 | 6 |
|--|-----------|------------|------------|-----------|------------|
| 32 | 1 | 434641,52 | 1425622,8 | | |
| | | | | 10,39 | 271°28'6" |
| | 2 | 434641,79 | 1425612,41 | | |
| | | | | 3,49 | 176°40'1" |
| | 3 | 434638,3 | 1425612,62 | | |
| Площадь – 18 кв. метров | | | | | |
| Образуемый земельный участок 61:25:0030101:3У3, разрешенное использование – автомобильный транспорт | | | | | |
| 33 | 1 | 434720,91 | 1425623,24 | | |
| | | | | 17,49 | 357°54'11" |
| | 2 | 434738,39 | 1425622,6 | | |
| | | | | 12,12 | 305°3'14" |
| | 3 | 434745,35 | 1425612,68 | | |
| | | | | 19,34 | 0°8'34" |
| | 4 | 434764,69 | 1425612,73 | | |
| | | | | 3,83 | 281°24'42" |
| | 5 | 434765,45 | 1425608,98 | | |
| | | | | 0,05 | 180°49'59" |
| | 6 | 434765,4 | 1425608,98 | | |
| | | | | 26,62 | 180°14'40" |
| | 7 | 434738,78 | 1425608,86 | | |
| | | | | 39,25 | 179°55'38" |
| | 8 | 434699,54 | 1425608,91 | | |
| | | | 14,05 | 89°24'36" | |
| 9 | 434699,68 | 1425622,96 | | | |
| | | | 58,16 | 180°9'27" | |
| 10 | 434641,52 | 1425622,8 | | | |
| Площадь – 690 кв. метров | | | | | |
| Образуемый земельный участок 61:25:0030101:3У4, разрешенное использование – автомобильный транспорт | | | | | |
| 34 | 1 | 434888,2 | 1425623,72 | | |
| | | | | 105,9 | 359°47'1" |
| | 2 | 434994,1 | 1425623,32 | | |
| | | | | 8,11 | 282°8'20" |
| | 3 | 434995,81 | 1425615,39 | | |
| | | | | 118,9 | 182°18'30" |
| | 4 | 434877 | 1425610,6 | | |
| | | | | 0,3 | 180°49'59" |
| | 5 | 434876,7 | 1425610,6 | | |
| | | | 12,93 | 93°45'54" | |
| 6 | 434875,85 | 1425623,49 | | | |
| Площадь – 1 254 кв. метра | | | | | |
| Образуемый земельный участок 61:25:0600501:3У1, разрешенное использование – автомобильный транспорт | | | | | |

| 1 | 2 | 3 | 4 | 5 | 6 |
|----|-----------|------------|------------|------------|------------|
| 35 | 1 | 437118,64 | 1425643,93 | | |
| | | | | 0 | 180°0'0" |
| | 2 | 437118,64 | 1425643,93 | | |
| | | | | 0,36 | 88°16'27" |
| | 3 | 437118,65 | 1425644,29 | | |
| | | | | 11,8 | 100°59'44" |
| | 4 | 437116,40 | 1425655,87 | | |
| | | | | 3,89 | 180°0'0" |
| | 5 | 437112,51 | 1425655,87 | | |
| | | | | 12,24 | 180°0'0" |
| | 6 | 437100,27 | 1425655,87 | | |
| | | | | 0,02 | 180°0'0" |
| | 7 | 437100,25 | 1425655,87 | | |
| | | | | 7,86 | 257°45'21" |
| | 8 | 437098,58 | 1425648,19 | | |
| | | | | 3,93 | 257°36'48" |
| | 9 | 437097,74 | 1425644,35 | | |
| | | | | 8,54 | 179°47'56" |
| | 10 | 437089,20 | 1425644,38 | | |
| | | | | 20,3 | 88°33'37" |
| | 11 | 437089,71 | 1425664,67 | | |
| | | | | 4,38 | 359°51'23" |
| 12 | 437094,09 | 1425664,66 | | | |
| | | | 18,72 | 359°35'31" | |
| 13 | 437112,81 | 1425664,53 | | | |
| | | | 8,47 | 268°3'13" | |
| 14 | 437112,52 | 1425656,07 | | | |
| | | | 4,03 | 0°25'35" | |
| 15 | 437116,55 | 1425656,10 | | | |
| | | | 11,94 | 281°3'21" | |
| 16 | 437118,84 | 1425644,38 | | | |
| | | | 167,87 | 359°43'49" | |
| 17 | 437286,71 | 1425643,59 | | | |
| | | | 166,91 | 359°52'23" | |
| 18 | 437453,62 | 1425643,22 | | | |
| | | | 333,83 | 359°51'46" | |
| 19 | 437787,45 | 1425642,42 | | | |
| | | | 143,88 | 359°43'31" | |
| 20 | 437931,33 | 1425641,73 | | | |
| | | | 189,63 | 359°43'19" | |
| 21 | 438120,96 | 1425640,81 | | | |
| | | | 83,56 | 0°30'2" | |
| 22 | 438204,52 | 1425641,54 | | | |

| 1 | 2 | 3 | 4 | 5 | 6 |
|---|----|-----------|------------|--------|------------|
| | | | | 83,46 | 1°15'48" |
| | 23 | 438287,96 | 1425643,38 | | |
| | | | | 83,44 | 0°32'33" |
| | 24 | 438371,4 | 1425644,17 | | |
| | | | | 41,72 | 0°37'54" |
| | 25 | 438413,12 | 1425644,63 | | |
| | | | | 41,71 | 0°31'19" |
| | 26 | 438454,83 | 1425645,01 | | |
| | | | | 55,1 | 8°36'2" |
| | 27 | 438509,31 | 1425653,25 | | |
| | | | | 65,42 | 4°37'45" |
| | 28 | 438574,52 | 1425658,53 | | |
| | | | | 28,91 | 8°51'11" |
| | 29 | 438603,09 | 1425662,98 | | |
| | | | | 0,6 | 294°50'33" |
| | 30 | 438603,34 | 1425662,44 | | |
| | | | | 29,15 | 188°55'10" |
| | 31 | 438574,54 | 1425657,92 | | |
| | | | | 65,25 | 184°25'47" |
| | 32 | 438509,48 | 1425652,88 | | |
| | | | | 55,22 | 188°20'24" |
| | 33 | 438454,84 | 1425644,87 | | |
| | | | | 130,4 | 180°31'22" |
| | 34 | 438324,45 | 1425643,68 | | |
| | | | | 174,49 | 181°5'1" |
| | 35 | 438149,99 | 1425640,38 | | |
| | | | | 408,78 | 179°45'12" |
| | 36 | 437741,21 | 1425642,14 | | |
| | | | | 622,46 | 179°50'7" |
| | 37 | 437118,75 | 1425643,93 | | |
| | | | | 0 | 0°0'0" |
| | 38 | 437118,75 | 1425643,93 | | |
| | | | | 29,55 | 268°16'27" |
| | 39 | 437117,86 | 1425614,39 | | |
| | | | | 875,23 | 359°56'26" |
| | 40 | 437993,09 | 1425613,48 | | |
| | | | | 38,13 | 358°35'0" |
| | 41 | 438031,21 | 1425612,54 | | |
| | | | | 124,33 | 359°23'47" |
| | 42 | 438155,53 | 1425611,23 | | |
| | | | | 73,77 | 353°50'39" |
| | 43 | 438228,87 | 1425603,32 | | |
| | | | | 85,03 | 347°58'16" |

| 1 | 2 | 3 | 4 | 5 | 6 |
|---|----|-----------|------------|--------|------------|
| | 44 | 438312,03 | 1425585,60 | | |
| | | | | 400,16 | 180°15'10" |
| | 45 | 437911,87 | 1425583,83 | | |
| | | | | 22,31 | 169°14'51" |
| | 46 | 437889,96 | 1425588,00 | | |
| | | | | 4,34 | 259°26'39" |
| | 47 | 437889,16 | 1425583,73 | | |
| | | | | 0,68 | 180°15'10" |
| | 48 | 437888,48 | 1425583,73 | | |
| | | | | 9,33 | 169°26'39" |
| | 49 | 437879,31 | 1425585,44 | | |
| | | | | 4,56 | 79°26'39" |
| | 50 | 437880,14 | 1425589,93 | | |
| | | | | 35,9 | 169°34'25" |
| | 51 | 437844,83 | 1425596,42 | | |
| | | | | 35,9 | 171°35'16" |
| | 52 | 437809,32 | 1425601,68 | | |
| | | | | 26,9 | 173°24'23" |
| | 53 | 437782,60 | 1425604,76 | | |
| | | | | 37,89 | 175°28'12" |
| | 54 | 437744,83 | 1425607,76 | | |
| | | | | 30,12 | 175°28'14" |
| | 55 | 437714,80 | 1425610,14 | | |
| | | | | 4,09 | 269°17'32" |
| | 56 | 437714,75 | 1425606,04 | | |
| | | | | 10 | 179°17'32" |
| | 57 | 437704,75 | 1425606,17 | | |
| | | | | 4,38 | 89°17'32" |
| | 58 | 437704,81 | 1425610,55 | | |
| | | | | 19,26 | 178°26'2" |
| | 59 | 437685,56 | 1425611,07 | | |
| | | | | 28,97 | 179°1'34" |
| | 60 | 437656,60 | 1425611,57 | | |
| | | | | 27,47 | 179°37'45" |
| | 61 | 437629,13 | 1425611,74 | | |
| | | | | 20,84 | 209°33'3" |
| | 62 | 437611,00 | 1425601,46 | | |
| | | | | 95,62 | 179°59'20" |
| | 63 | 437515,38 | 1425601,48 | | |
| | | | | 288,21 | 178°57'36" |
| | 64 | 437227,22 | 1425606,71 | | |
| | | | | 103,24 | 179°30'53" |
| | 65 | 437123,98 | 1425607,59 | | |

| 1 | 2 | 3 | 4 | 5 | 6 |
|---|----|-----------|------------|-------|------------|
| | | | | 1,46 | 235°25'34" |
| | 66 | 437123,15 | 1425606,39 | | |
| | | | | 16,33 | 250°2'45" |
| | 67 | 437117,58 | 1425591,03 | | |
| | | | | 1,91 | 260°13'1" |
| | 68 | 437117,25 | 1425589,15 | | |
| | | | | 8,58 | 179°23'32" |
| | 69 | 437108,67 | 1425589,24 | | |
| | | | | 4,19 | 268°30'28" |
| | 70 | 437108,56 | 1425585,05 | | |
| | | | | 12,95 | 181°5'33" |
| | 71 | 437095,61 | 1425584,8 | | |
| | | | | 14,92 | 98°57'13" |
| | 72 | 437093,29 | 1425599,55 | | |
| | | | | 9,26 | 120°50'53" |
| | 73 | 437088,54 | 1425607,49 | | |
| | | | | 9,89 | 87°55'32" |
| | 74 | 437088,90 | 1425617,37 | | |
| | | | | 7,93 | 359°49'21" |
| | 75 | 437096,83 | 1425617,35 | | |
| | | | | 7,79 | 281°30'8" |
| | 76 | 437098,38 | 1425609,72 | | |
| | | | | 3,89 | 281°21'29" |
| | 77 | 437099,15 | 1425605,90 | | |
| | | | | 16,01 | 359°38'31" |
| | 78 | 437115,16 | 1425605,80 | | |
| | | | | 9,32 | 73°48'5" |
| | 79 | 437117,76 | 1425614,75 | | |
| | | | | 29,19 | 88°16'27" |
| | 80 | 437118,64 | 1425643,93 | | |
| | | | | 9,26 | 120°50'53" |
| | 73 | 437088,54 | 1425607,49 | | |
| | | | | 9,89 | 87°55'32" |
| | 74 | 437088,90 | 1425617,37 | | |
| | | | | 7,93 | 359°49'21" |
| | 75 | 437096,83 | 1425617,35 | | |
| | | | | 7,79 | 281°30'8" |
| | 76 | 437098,38 | 1425609,72 | | |
| | | | | 3,89 | 281°21'29" |
| | 77 | 437099,15 | 1425605,90 | | |
| | | | | 16,01 | 359°38'31" |
| | 78 | 437115,16 | 1425605,80 | | |
| | | | | 9,32 | 73°48'5" |

| 1 | 2 | 3 | 4 | 5 | 6 |
|--|----|-----------|------------|-------|------------|
| | 79 | 437117,76 | 1425614,75 | | |
| | | | | 29,19 | 88°16'27" |
| | 80 | 437118,64 | 1425643,93 | | |
| | | | | 16,01 | 359°38'31" |
| | 78 | 437115,16 | 1425605,80 | | |
| | | | | 9,32 | 73°48'5" |
| | 79 | 437117,76 | 1425614,75 | | |
| | | | | 29,19 | 88°16'27" |
| | 80 | 437118,64 | 1425643,93 | | |
| Площадь – 18 783 кв. метра | | | | | |
| Образуемый земельный участок 61:25:0600501:3У2, разрешенное использование – автомобильный транспорт | | | | | |
| 36 | 1 | 438480,29 | 1425430,27 | | |
| | | | | 0,24 | 329°2'10" |
| | 2 | 438480,49 | 1425430,15 | | |
| | | | | 53,75 | 241°0'1" |
| | 3 | 438454,43 | 1425383,14 | | |
| | | | | 1,11 | 74°28'44" |
| | 4 | 438454,73 | 1425384,21 | | |
| Площадь – 13 кв. метров | | | | | |
| Образуемый земельный участок 61:25:0600501:3У3, разрешенное использование – автомобильный транспорт | | | | | |
| 37 | 1 | 438635,39 | 1425679,88 | | |
| | | | | 3,54 | 329°35'31" |
| | 2 | 438638,44 | 1425678,09 | | |
| | | | | 19,09 | 152°43'25" |
| | 3 | 438621,47 | 1425686,84 | | |
| | | | | 1,81 | 143°19'13" |
| | 4 | 438620,02 | 1425687,92 | | |
| Площадь – 4 кв. метра | | | | | |
| Образуемый земельный участок 61:25:0600501:3У4, разрешенное использование – автомобильный транспорт | | | | | |
| 38 | 1 | 439107,13 | 1425670,62 | | |
| | | | | 2,22 | 290°20'35" |
| | 2 | 439107,90 | 1425668,54 | | |
| | | | | 10,03 | 200°20'53" |
| | 3 | 439098,49 | 1425665,05 | | |
| | | | | 2,15 | 109°55'1" |
| | 4 | 439097,76 | 1425667,07 | | |
| Площадь – 22 кв. метра | | | | | |
| Образуемый земельный участок 61:25:0600501:3У5, разрешенное использование – автомобильный транспорт | | | | | |
| 39 | 1 | 439367,72 | 1425766,68 | | |
| | | | | 3,23 | 279°26'33" |

| 1 | 2 | 3 | 4 | 5 | 6 |
|--|---|-----------|------------|--------|------------|
| | 2 | 439368,25 | 1425763,5 | | |
| | | | | 1,08 | 189°19'25" |
| | 3 | 439367,19 | 1425763,32 | | |
| | | | | 32,24 | 183°42'2" |
| | 4 | 439335,02 | 1425761,24 | | |
| | | | | 24,27 | 189°10'30" |
| | 5 | 439311,06 | 1425757,37 | | |
| | | | | 0,13 | 102°59'41" |
| | 6 | 439311,03 | 1425757,5 | | |
| Площадь – 61 кв. метр | | | | | |
| Образуемый земельный участок 61:25:0600501:3У6, разрешенное использование – автомобильный транспорт | | | | | |
| 40 | 1 | 438984,84 | 1426315,4 | | |
| | | | | 1,75 | 331°20'29" |
| | 2 | 438986,37 | 1426314,56 | | |
| | | | | 303,09 | 241°16'0" |
| | 3 | 438840,67 | 1426048,79 | | |
| | | | | 2,13 | 151°37'34" |
| | 4 | 438838,80 | 1426049,80 | | |
| Площадь – 588 кв. метров | | | | | |
| Образуемый земельный участок 61:25:0600501:3У7, разрешенное использование – автомобильный транспорт | | | | | |
| 41 | 1 | 438877,61 | 1426162,51 | | |
| | | | | 3,31 | 279°25'59" |
| | 2 | 438878,15 | 1426159,24 | | |
| | | | | 139,98 | 241°17'28" |
| | 3 | 438810,91 | 1426036,47 | | |
| | | | | 2,3 | 139°46'42" |
| | 4 | 438809,16 | 1426037,95 | | |
| Площадь – 303 кв. метра | | | | | |
| Образуемый земельный участок 61:25:0600501:3У8, разрешенное использование – автомобильный транспорт | | | | | |
| 42 | 1 | 438844,78 | 1426585,07 | | |
| | | | | 14,94 | 273°35'54" |
| | 2 | 438845,72 | 1426570,16 | | |
| | | | | 7,14 | 180°13'14" |
| | 3 | 438838,58 | 1426570,13 | | |
| | | | | 14,96 | 94°3'50" |
| | 4 | 438837,52 | 1426585,05 | | |
| Площадь – 107 кв. метров | | | | | |
| Образуемый земельный участок 61:25:0600501:3У9, разрешенное использование – автомобильный транспорт | | | | | |
| 43 | 1 | 438804,44 | 1426584,95 | | |
| | | | | 14,99 | 274°3'20" |

| 1 | 2 | 3 | 4 | 5 | 6 |
|---|---|-----------|------------|-------|------------|
| | 2 | 438805,50 | 1426570,00 | | |
| | | | | 13,83 | 180°13'22" |
| | 3 | 438791,67 | 1426569,95 | | |
| | | | | 15 | 93°52'56" |
| | 4 | 438790,66 | 1426584,91 | | |
| Площадь – 207 кв. метров | | | | | |
| Образуемый земельный участок 61:25:0600501:3У10, разрешенное использование – автомобильный транспорт | | | | | |
| 44 | 1 | 438831,67 | 1426821,95 | | |
| | | | | 42,08 | 272°14'31" |
| | 2 | 438833,32 | 1426779,91 | | |
| | | | | 14,46 | 115°1'28" |
| | 3 | 438827,20 | 1426793,01 | | |
| | | | | 28,76 | 90°14'41" |
| Площадь – 184 кв. метра | | | | | |

Общая площадь образуемых земельных участков из земель, находящихся в государственной собственности, составляет 109 580,00 кв. метров.

Находящиеся в частной собственности земельные участки, частично попадающие в границы полосы отвода автомобильной дороги, до изъятия для государственных нужд также подлежат образованию путем раздела.

Каталог координат поворотных точек образуемых путем раздела земельных участков, подлежащих изъятию для государственных нужд, приведен в таблице № 3.

Таблица № 3

| № п/п | № точки | X | Y | Длина (метров) | Дирекционный угол |
|---------------------------------|---|------------|------------|----------------|-------------------|
| 1 | 2 | 3 | 4 | 5 | 6 |
| 1 | Земельный участок, образуемый путем раздела земельного участка с кадастровым номером 61:25:0600401:2907 | | | | |
| | :2907:3У1 – подлежит изъятию | | | | |
| | 1 | 430173,73 | 1425910,77 | | |
| | | | | 14,21 | 256°48'36" |
| | 2 | 430170,49 | 1425896,93 | | |
| | | | | 15,57 | 166°48'36" |
| | 3 | 430155,33 | 1425900,48 | | |
| | | | | 11,29 | 76°53'14" |
| | 4 | 430157,89 | 1425911,48 | | |
| | Площадь – 199 кв. метров | | | | |
| :2907:3У2 – не подлежит изъятию | | | | | |
| 1 | 430723,70 | 1425886,10 | | | |

| 1 | 2 | 3 | 4 | 5 | 6 | |
|---------------------------|---|------------|------------|------------|------------|--|
| 1 | | | | 566,31 | 357°26'11" | |
| | 2 | 431289,44 | 1425860,77 | | | |
| | | | | 33,11 | 268°5'46" | |
| | 3 | 431288,34 | 1425827,68 | | | |
| | | | | 569,58 | 177°24'25" | |
| | 4 | 430719,34 | 1425853,45 | | | |
| | | | | 569,54 | 177°24'17" | |
| | 5 | 430150,38 | 1425879,24 | | | |
| | | | | 21,81 | 76°53'14" | |
| | 6 | 430155,33 | 1425900,48 | | | |
| | | | | 15,57 | 346°48'36" | |
| | 7 | 430170,49 | 1425896,93 | | | |
| | | | | 14,21 | 76°48'36" | |
| 8 | 430173,73 | 1425910,77 | | | | |
| Площадь – 37 081 кв. метр | | | | | | |
| 2 | Земельный участок, образуемый путем раздела земельного участка с кадастровым номером 61:25:0600401:2908 | | | | | |
| | :2908:ЗУ1 – подлежит изъятию | | | | | |
| | 1 | 430177,52 | 1425926,95 | | | |
| | | | | 16,62 | 256°48'36" | |
| | 2 | 430173,73 | 1425910,77 | | | |
| | | | | 15,86 | 177°25'54" | |
| | 3 | 430157,89 | 1425911,48 | | | |
| | | | | 16,61 | 76°53'2" | |
| | 4 | 430161,66 | 1425927,66 | | | |
| | Площадь – 259 кв. метров | | | | | |
| | :2908:ЗУ2 – не подлежит изъятию | | | | | |
| | 1 | 430725,76 | 1425902,51 | | | |
| | | | | 564,77 | 357°26'59" | |
| | 2 | 431289,97 | 1425877,38 | | | |
| | | | | 16,62 | 268°10'21" | |
| | 3 | 431289,44 | 1425860,77 | | | |
| | | | | 566,31 | 177°26'11" | |
| | 4 | 430723,7 | 1425886,1 | | | |
| | | | | 550,52 | 177°25'54" | |
| | 5 | 430173,73 | 1425910,77 | | | |
| | | | 16,62 | 76°48'36" | | |
| 6 | 430177,52 | 1425926,95 | | | | |
| Площадь – 18 381 кв. метр | | | | | | |
| 3 | Земельный участок, образуемый путем раздела земельного участка с кадастровым номером 61:25:0600401:2909 | | | | | |
| | :2909:ЗУ1 – подлежит изъятию | | | | | |
| | 1 | 430179,51 | 1425935,06 | | | |
| | | | 5,17 | 255°55'59" | | |

| 1 | 2 | 3 | 4 | 5 | 6 |
|---------------------------------|----|-----------|------------|--------|------------|
| | 2 | 430178,25 | 1425930,05 | | |
| | | | | 3,18 | 256°48'36" |
| | 3 | 430177,52 | 1425926,95 | | |
| | | | | 15,88 | 177°26'50" |
| | 4 | 430161,66 | 1425927,66 | | |
| | | | | 8,33 | 76°48'53" |
| | 5 | 430163,56 | 1425935,77 | | |
| Площадь – 130 кв. метров | | | | | |
| :2909:3У2 – не подлежит изъятию | | | | | |
| | 1 | 432558,7 | 1425917,01 | | |
| | | | | 88,9 | 155°14'16" |
| | 2 | 432477,98 | 1425954,25 | | |
| | | | | 86,93 | 153°36'4" |
| | 3 | 432400,11 | 1425992,9 | | |
| | | | | 12,39 | 233°21'57" |
| | 4 | 432392,71 | 1425982,95 | | |
| | | | | 100,27 | 152°58'50" |
| | 5 | 432303,38 | 1426028,51 | | |
| | | | | 49,36 | 151°26'59" |
| | 6 | 432260,02 | 1426052,1 | | |
| | | | | 16,23 | 154°40'50" |
| | 7 | 432245,35 | 1426059,04 | | |
| | | | | 6,93 | 68°25'57" |
| | 8 | 432247,9 | 1426065,49 | | |
| | | | | 50 | 155°20'30" |
| | 9 | 432202,46 | 1426086,35 | | |
| | | | | 8 | 155°57'53" |
| | 10 | 432195,15 | 1426089,61 | | |
| | | | | 40,08 | 155°57'53" |
| | 11 | 432158,54 | 1426105,94 | | |
| | | | | 4,23 | 64°54'0" |
| | 12 | 432160,34 | 1426109,76 | | |
| | | | | 20,87 | 154°54'0" |
| | 13 | 432141,44 | 1426118,61 | | |
| | | | | 64,66 | 154°54'0" |
| | 14 | 432082,88 | 1426146,05 | | |
| | | | | 49,62 | 154°8'55" |
| | 15 | 432038,23 | 1426167,68 | | |
| | | | | 1,5 | 243°49'6" |
| | 16 | 432037,57 | 1426166,33 | | |
| | | | | 20,01 | 154°47'34" |
| | 17 | 432019,47 | 1426174,85 | | |
| | | | | 7,69 | 151°19'35" |

| 1 | 2 | 3 | 4 | 5 | 6 |
|---|----|-----------|------------|-------|------------|
| | 18 | 432012,72 | 1426178,54 | | |
| | | | | 6,5 | 91°17'10" |
| | 19 | 432012,57 | 1426185,04 | | |
| | | | | 7,93 | 82°50'8" |
| | 20 | 432013,56 | 1426192,9 | | |
| | | | | 16,4 | 77°55'21" |
| | 21 | 432016,99 | 1426208,94 | | |
| | | | | 16,12 | 166°51'32" |
| | 22 | 432001,3 | 1426212,6 | | |
| | | | | 9,38 | 254°38'58" |
| | 23 | 431998,81 | 1426203,55 | | |
| | | | | 14,19 | 241°6'30" |
| | 24 | 431991,96 | 1426191,13 | | |
| | | | | 12,95 | 207°27'7" |
| | 25 | 431980,47 | 1426185,16 | | |
| | | | | 15,49 | 171°36'55" |
| | 26 | 431965,14 | 1426187,42 | | |
| | | | | 32,42 | 155°34'28" |
| | 27 | 431935,62 | 1426200,83 | | |
| | | | | 64,88 | 155°34'28" |
| | 28 | 431876,55 | 1426227,65 | | |
| | | | | 11,7 | 70°53'50" |
| | 29 | 431880,38 | 1426238,71 | | |
| | | | | 54,23 | 155°10'20" |
| | 30 | 431831,16 | 1426261,48 | | |
| | | | | 17,83 | 155°10'20" |
| | 31 | 431814,98 | 1426268,97 | | |
| | | | | 4,65 | 249°23'27" |
| | 32 | 431813,34 | 1426264,62 | | |
| | | | | 32,69 | 158°17'35" |
| | 33 | 431782,97 | 1426276,71 | | |
| | | | | 10 | 155°21'25" |
| | 34 | 431773,88 | 1426280,88 | | |
| | | | | 69,89 | 155°21'36" |
| | 35 | 431710,35 | 1426310,02 | | |
| | | | | 28,12 | 67°58'4" |
| | 36 | 431720,9 | 1426336,09 | | |
| | | | | 0,31 | 180°16'31" |
| | 37 | 431720,59 | 1426336,09 | | |
| | | | | 29,79 | 246°10'4" |
| | 38 | 431708,55 | 1426308,84 | | |
| | | | | 59,86 | 155°21'26" |
| | 39 | 431654,14 | 1426333,8 | | |

| 1 | 2 | 3 | 4 | 5 | 6 |
|---|----|-----------|------------|-------|------------|
| | | | | 9,54 | 156°48'13" |
| | 40 | 431645,37 | 1426337,56 | | |
| | | | | 7,13 | 156°4'51" |
| | 41 | 431638,85 | 1426340,45 | | |
| | | | | 1,3 | 66°4'54" |
| | 42 | 431639,38 | 1426341,64 | | |
| | | | | 13,44 | 145°42'51" |
| | 43 | 431628,27 | 1426349,21 | | |
| | | | | 30,13 | 130°34'12" |
| | 44 | 431608,67 | 1426372,1 | | |
| | | | | 13,95 | 71°32'58" |
| | 45 | 431613,09 | 1426385,33 | | |
| | | | | 17,16 | 155°21'13" |
| | 46 | 431597,49 | 1426392,49 | | |
| | | | | 20,52 | 110°32'23" |
| | 47 | 431590,29 | 1426411,71 | | |
| | | | | 18,2 | 107°9'40" |
| | 48 | 431584,92 | 1426429,1 | | |
| | | | | 24,95 | 102°18'57" |
| | 49 | 431579,6 | 1426453,47 | | |
| | | | | 30,33 | 91°55'50" |
| | 50 | 431578,58 | 1426483,78 | | |
| | | | | 30,22 | 117°34'26" |
| | 51 | 431564,59 | 1426510,56 | | |
| | | | | 27,59 | 135°56'9" |
| | 52 | 431544,77 | 1426529,75 | | |
| | | | | 17,87 | 149°28'4" |
| | 53 | 431529,38 | 1426538,83 | | |
| | | | | 19,37 | 160°28'52" |
| | 54 | 431511,12 | 1426545,3 | | |
| | | | | 13,77 | 172°8'37" |
| | 55 | 431497,47 | 1426547,18 | | |
| | | | | 14,86 | 185°56'11" |
| | 56 | 431482,69 | 1426545,64 | | |
| | | | | 1,17 | 168°51'45" |
| | 57 | 431481,55 | 1426545,87 | | |
| | | | | 17,6 | 168°51'45" |
| | 58 | 431464,28 | 1426549,27 | | |
| | | | | 8,15 | 258°52'33" |
| | 59 | 431462,71 | 1426541,28 | | |
| | | | | 14,7 | 199°30'32" |
| | 60 | 431448,85 | 1426536,37 | | |
| | | | | 29,87 | 206°58'8" |

| 1 | 2 | 3 | 4 | 5 | 6 |
|---|----|-----------|------------|-------|------------|
| | 61 | 431422,23 | 1426522,82 | | |
| | | | | 5,26 | 155°7'56" |
| | 62 | 431417,46 | 1426525,03 | | |
| | | | | 9,18 | 233°16'48" |
| | 63 | 431411,97 | 1426517,67 | | |
| | | | | 23,88 | 208°58'41" |
| | 64 | 431391,08 | 1426506,1 | | |
| | | | | 25,84 | 198°1'42" |
| | 65 | 431366,5 | 1426498,1 | | |
| | | | | 3,49 | 155°24'10" |
| | 66 | 431363,33 | 1426499,55 | | |
| | | | | 4,74 | 155°26'3" |
| | 67 | 431359,02 | 1426501,52 | | |
| | | | | 7,27 | 228°25'31" |
| | 68 | 431354,2 | 1426496,08 | | |
| | | | | 13,35 | 184°32'28" |
| | 69 | 431340,88 | 1426495,02 | | |
| | | | | 19,1 | 179°38'4" |
| | 70 | 431321,78 | 1426495,15 | | |
| | | | | 10,04 | 146°41'48" |
| | 71 | 431313,39 | 1426500,66 | | |
| | | | | 3,36 | 124°19'8" |
| | 72 | 431311,5 | 1426503,43 | | |
| | | | | 18,05 | 61°49'39" |
| | 73 | 431320,02 | 1426519,35 | | |
| | | | | 19,58 | 67°54'37" |
| | 74 | 431327,38 | 1426537,5 | | |
| | | | | 8,8 | 67°53'40" |
| | 75 | 431330,7 | 1426545,65 | | |
| | | | | 15,59 | 145°43'15" |
| | 76 | 431317,81 | 1426554,43 | | |
| | | | | 2,25 | 236°13'52" |
| | 77 | 431316,56 | 1426552,57 | | |
| | | | | 3,16 | 248°13'28" |
| | 78 | 431315,39 | 1426549,63 | | |
| | | | | 20,78 | 233°50'11" |
| | 79 | 431303,12 | 1426532,85 | | |
| | | | | 10,39 | 237°24'0" |
| | 80 | 431297,53 | 1426524,1 | | |
| | | | | 16,66 | 239°3'33" |
| | 81 | 431288,96 | 1426509,81 | | |
| | | | | 1,86 | 227°22'1" |
| | 82 | 431287,7 | 1426508,44 | | |

| 1 | 2 | 3 | 4 | 5 | 6 |
|---|-----|-----------|------------|--------|------------|
| | | | | 23,17 | 158°45'43" |
| | 83 | 431266,1 | 1426516,83 | | |
| | | | | 11 | 179°37'48" |
| | 84 | 431255,1 | 1426516,9 | | |
| | | | | 85,09 | 156°45'50" |
| | 85 | 431176,92 | 1426550,47 | | |
| | | | | 19,88 | 160°9'41" |
| | 86 | 431158,22 | 1426557,22 | | |
| | | | | 115,92 | 155°51'52" |
| | 87 | 431052,43 | 1426604,62 | | |
| | | | | 3,31 | 63°42'38" |
| | 88 | 431053,9 | 1426607,58 | | |
| | | | | 30,11 | 155°57'15" |
| | 89 | 431026,40 | 1426619,85 | | |
| | | | | 3,96 | 62°32'49" |
| | 90 | 431028,23 | 1426623,37 | | |
| | | | | 50 | 153°42'24" |
| | 91 | 430983,4 | 1426645,52 | | |
| | | | | 5,92 | 243°39'16" |
| | 92 | 430980,77 | 1426640,21 | | |
| | | | | 118,72 | 155°57'15" |
| | 93 | 430872,36 | 1426688,59 | | |
| | | | | 41,03 | 155°57'15" |
| | 94 | 430834,89 | 1426705,3 | | |
| | | | | 70,95 | 154°52'19" |
| | 95 | 430770,66 | 1426735,43 | | |
| | | | | 37,1 | 145°12'23" |
| | 96 | 430740,19 | 1426756,6 | | |
| | | | | 116,88 | 155°16'59" |
| | 97 | 430634,02 | 1426805,47 | | |
| | | | | 10,29 | 60°32'2" |
| | 98 | 430639,07 | 1426814,43 | | |
| | | | | 0,27 | 124°43'54" |
| | 99 | 430638,92 | 1426814,65 | | |
| | | | | 17,88 | 232°46'17" |
| | 100 | 430628,1 | 1426800,41 | | |
| | | | | 39,91 | 154°5'23" |
| | 101 | 430592,2 | 1426817,85 | | |
| | | | | 10,05 | 154°5'52" |
| | 102 | 430583,16 | 1426822,24 | | |
| | | | | 2,36 | 154°5'14" |
| | 103 | 430581,04 | 1426823,27 | | |
| | | | | 13,09 | 156°1'11" |

| 1 | 2 | 3 | 4 | 5 | 6 |
|---|-----|-----------|------------|-------|------------|
| | 104 | 430569,08 | 1426828,59 | | |
| | | | | 2,77 | 66°7'18" |
| | 105 | 430570,2 | 1426831,12 | | |
| | | | | 38,92 | 154°6'0" |
| | 106 | 430535,19 | 1426848,12 | | |
| | | | | 2,16 | 154°44'4" |
| | 107 | 430533,24 | 1426849,04 | | |
| | | | | 5,26 | 245°2'11" |
| | 108 | 430531,02 | 1426844,27 | | |
| | | | | 25,3 | 155°12'27" |
| | 109 | 430508,05 | 1426854,88 | | |
| | | | | 8,73 | 74°12'19" |
| | 110 | 430510,43 | 1426863,28 | | |
| | | | | 68,31 | 160°22'41" |
| | 111 | 430446,09 | 1426886,22 | | |
| | | | | 8,06 | 75°55'3" |
| | 112 | 430448,05 | 1426894,04 | | |
| | | | | 13,91 | 153°45'5" |
| | 113 | 430435,57 | 1426900,19 | | |
| | | | | 28,64 | 154°35'32" |
| | 114 | 430409,71 | 1426912,48 | | |
| | | | | 70,85 | 155°12'39" |
| | 115 | 430345,38 | 1426942,18 | | |
| | | | | 57 | 245°2'36" |
| | 116 | 430321,33 | 1426890,51 | | |
| | | | | 45,76 | 335°16'24" |
| | 117 | 430362,9 | 1426871,37 | | |
| | | | | 6,52 | 272°10'31" |
| | 118 | 430363,15 | 1426864,85 | | |
| | | | | 23,65 | 256°4'38" |
| | 119 | 430357,45 | 1426841,89 | | |
| | | | | 18,84 | 344°34'53" |
| | 120 | 430375,61 | 1426836,88 | | |
| | | | | 13,87 | 71°19'51" |
| | 121 | 430380,05 | 1426850,02 | | |
| | | | | 12,55 | 49°25'26" |
| | 122 | 430388,22 | 1426859,56 | | |
| | | | | 11,49 | 13°42'57" |
| | 123 | 430399,38 | 1426862,28 | | |
| | | | | 8,76 | 348°20'3" |
| | 124 | 430407,95 | 1426860,51 | | |
| | | | | 29,09 | 335°2'13" |
| | 125 | 430434,32 | 1426848,23 | | |

| 1 | 2 | 3 | 4 | 5 | 6 |
|---|-----|-----------|------------|--------|------------|
| | | | | 7,72 | 326°43'9" |
| | 126 | 430440,78 | 1426844 | | |
| | | | | 7,57 | 342°8'47" |
| | 127 | 430447,98 | 1426841,68 | | |
| | | | | 64,2 | 334°21'19" |
| | 128 | 430505,85 | 1426813,89 | | |
| | | | | 54,17 | 334°2'31" |
| | 129 | 430554,55 | 1426790,18 | | |
| | | | | 6,11 | 333°27'22" |
| | 130 | 430560,02 | 1426787,45 | | |
| | | | | 9,72 | 249°17'50" |
| | 131 | 430556,59 | 1426778,36 | | |
| | | | | 49,55 | 335°16'59" |
| | 132 | 430601,6 | 1426757,65 | | |
| | | | | 223,58 | 335°16'59" |
| | 133 | 430804,7 | 1426664,16 | | |
| | | | | 28,08 | 335°16'59" |
| | 134 | 430830,2 | 1426652,42 | | |
| | | | | 10,18 | 290°6'8" |
| | 135 | 430833,7 | 1426642,85 | | |
| | | | | 12,43 | 270°20'54" |
| | 136 | 430833,78 | 1426630,42 | | |
| | | | | 10,38 | 346°29'53" |
| | 137 | 430843,87 | 1426628 | | |
| | | | | 6,62 | 78°45'11" |
| | 138 | 430845,16 | 1426634,49 | | |
| | | | | 3,49 | 65°57'15" |
| | 139 | 430846,58 | 1426637,67 | | |
| | | | | 200,92 | 335°57'19" |
| | 140 | 431030,06 | 1426555,81 | | |
| | | | | 115,84 | 334°13'42" |
| | 141 | 431134,38 | 1426505,44 | | |
| | | | | 60,9 | 336°39'32" |
| | 142 | 431190,3 | 1426481,31 | | |
| | | | | 17,56 | 263°22'30" |
| | 143 | 431188,27 | 1426463,87 | | |
| | | | | 16,83 | 68°58'11" |
| | 144 | 431194,31 | 1426479,58 | | |
| | | | | 33,88 | 338°0'3" |
| | 145 | 431225,72 | 1426466,89 | | |
| | | | | 29,74 | 348°12'17" |
| | 146 | 431254,83 | 1426460,81 | | |
| | | | | 33,98 | 335°45'40" |

| 1 | 2 | 3 | 4 | 5 | 6 |
|---|-----|-----------|------------|--------|------------|
| | 147 | 431285,81 | 1426446,86 | | |
| | | | | 6,37 | 248°54'43" |
| | 148 | 431283,52 | 1426440,92 | | |
| | | | | 6,06 | 336°3'24" |
| | 149 | 431289,06 | 1426438,46 | | |
| | | | | 7,03 | 91°37'47" |
| | 150 | 431288,86 | 1426445,49 | | |
| | | | | 8,01 | 338°41'25" |
| | 151 | 431296,32 | 1426442,58 | | |
| | | | | 85,06 | 334°45'10" |
| | 152 | 431373,26 | 1426406,3 | | |
| | | | | 151,63 | 245°49'24" |
| | 153 | 431311,16 | 1426267,97 | | |
| | | | | 107,16 | 239°31'45" |
| | 154 | 431256,81 | 1426175,61 | | |
| | | | | 48,77 | 238°56'3" |
| | 155 | 431231,65 | 1426133,83 | | |
| | | | | 27,26 | 222°38'42" |
| | 156 | 431211,6 | 1426115,37 | | |
| | | | | 11,3 | 177°5'41" |
| | 157 | 431200,31 | 1426115,94 | | |
| | | | | 10,58 | 265°25'23" |
| | 158 | 431199,47 | 1426105,39 | | |
| | | | | 76,38 | 212°31'13" |
| | 159 | 431135,07 | 1426064,33 | | |
| | | | | 40,58 | 203°45'0" |
| | 160 | 431097,93 | 1426047,99 | | |
| | | | | 37,36 | 197°54'38" |
| | 161 | 431062,38 | 1426036,5 | | |
| | | | | 31,95 | 192°43'5" |
| | 162 | 431031,22 | 1426029,47 | | |
| | | | | 62,55 | 189°15'8" |
| | 163 | 430969,48 | 1426019,41 | | |
| | | | | 423,49 | 176°1'58" |
| | 164 | 430547 | 1426048,71 | | |
| | | | | 10,58 | 120°30'25" |
| | 165 | 430541,63 | 1426057,83 | | |
| | | | | 22,04 | 93°20'32" |
| | 166 | 430540,35 | 1426079,83 | | |
| | | | | 14,8 | 176°23'10" |
| | 167 | 430525,58 | 1426080,76 | | |
| | | | | 7,08 | 176°13'14" |
| | 168 | 430518,52 | 1426081,23 | | |

| 1 | 2 | 3 | 4 | 5 | 6 |
|---|-----|-----------|------------|--------|------------|
| | | | | 21,78 | 258°50'23" |
| | 169 | 430514,3 | 1426059,86 | | |
| | | | | 10,99 | 229°42'46" |
| | 170 | 430507,19 | 1426051,47 | | |
| | | | | 203,59 | 176°1'30" |
| | 171 | 430304,09 | 1426065,59 | | |
| | | | | 43,58 | 176°1'0" |
| | 172 | 430260,61 | 1426068,61 | | |
| | | | | 51,72 | 176°1'0" |
| | 173 | 430209,02 | 1426072,21 | | |
| | | | | 13,45 | 176°1'0" |
| | 174 | 430195,6 | 1426073,14 | | |
| | | | | 14,47 | 165°39'2" |
| | 175 | 430181,58 | 1426076,73 | | |
| | | | | 123,9 | 254°36'6" |
| | 176 | 430148,68 | 1425957,27 | | |
| | | | | 53,77 | 256°47'32" |
| | 177 | 430136,4 | 1425904,92 | | |
| | | | | 35,02 | 346°48'36" |
| | 178 | 430170,49 | 1425896,93 | | |
| | | | | 34,01 | 76°48'36" |
| | 179 | 430178,25 | 1425930,05 | | |
| | | | | 31,65 | 75°55'59" |
| | 180 | 430185,94 | 1425960,75 | | |
| | | | | 30,19 | 55°9'6" |
| | 181 | 430203,19 | 1425985,52 | | |
| | | | | 42,16 | 39°27'22" |
| | 182 | 430235,74 | 1426012,31 | | |
| | | | | 47,28 | 20°1'31" |
| | 183 | 430280,16 | 1426028,5 | | |
| | | | | 39,57 | 2°40'27" |
| | 184 | 430319,69 | 1426030,35 | | |
| | | | | 110,98 | 356°9'47" |
| | 185 | 430430,42 | 1426022,92 | | |
| | | | | 306,91 | 356°4'26" |
| | 186 | 430736,61 | 1426001,91 | | |
| | | | | 149,9 | 356°1'29" |
| | 187 | 430886,15 | 1425991,51 | | |
| | | | | 67,59 | 357°13'43" |
| | 188 | 430953,66 | 1425988,25 | | |
| | | | | 41,42 | 1°47'0" |
| | 189 | 430995,06 | 1425989,53 | | |
| | | | | 48,99 | 7°48'55" |

| 1 | 2 | 3 | 4 | 5 | 6 |
|---|-----|-----------|------------|-------|------------|
| | 190 | 431043,6 | 1425996,2 | | |
| | | | | 55,47 | 14°59'15" |
| | 191 | 431097,18 | 1426010,54 | | |
| | | | | 32,1 | 17°27'13" |
| | 192 | 431127,8 | 1426020,17 | | |
| | | | | 51,49 | 26°33'12" |
| | 193 | 431173,86 | 1426043,19 | | |
| | | | | 13,04 | 33°49'14" |
| | 194 | 431184,7 | 1426050,44 | | |
| | | | | 10,78 | 355°33'27" |
| | 195 | 431195,44 | 1426049,61 | | |
| | | | | 8,46 | 85°52'34" |
| | 196 | 431196,05 | 1426058,05 | | |
| | | | | 23,69 | 33°49'14" |
| | 197 | 431215,73 | 1426071,24 | | |
| | | | | 58,41 | 40°58'6" |
| | 198 | 431259,83 | 1426109,53 | | |
| | | | | 68,18 | 43°54'22" |
| | 199 | 431308,95 | 1426156,81 | | |
| | | | | 72,47 | 58°59'16" |
| | 200 | 431346,29 | 1426218,92 | | |
| | | | | 59,74 | 51°55'49" |
| | 201 | 431383,13 | 1426265,95 | | |
| | | | | 42,78 | 40°18'16" |
| | 202 | 431415,75 | 1426293,62 | | |
| | | | | 30,82 | 30°33'18" |
| | 203 | 431442,29 | 1426309,28 | | |
| | | | | 37,13 | 20°21'9" |
| | 204 | 431477,1 | 1426322,2 | | |
| | | | | 27,59 | 9°7'49" |
| | 205 | 431504,34 | 1426326,58 | | |
| | | | | 9,79 | 2°3'53" |
| | 206 | 431514,12 | 1426326,93 | | |
| | | | | 12,15 | 338°34'41" |
| | 207 | 431525,43 | 1426322,49 | | |
| | | | | 4,72 | 86°11'42" |
| | 208 | 431525,74 | 1426327,2 | | |
| | | | | 25,95 | 353°55'23" |
| | 209 | 431551,55 | 1426324,45 | | |
| | | | | 23,42 | 345°30'29" |
| | 210 | 431574,23 | 1426318,59 | | |
| | | | | 8,72 | 332°10'45" |
| | 211 | 431581,94 | 1426314,52 | | |

| 1 | 2 | 3 | 4 | 5 | 6 |
|---|-----|-----------|------------|-------|------------|
| | | | | 4,45 | 273°50'27" |
| | 212 | 431582,24 | 1426310,08 | | |
| | | | | 18,93 | 336°23'21" |
| | 213 | 431599,59 | 1426302,5 | | |
| | | | | 1,8 | 85°47'13" |
| | 214 | 431599,72 | 1426304,29 | | |
| | | | | 2,67 | 89°14'33" |
| | 215 | 431599,75 | 1426306,96 | | |
| | | | | 2,96 | 346°35'1" |
| | 216 | 431602,63 | 1426306,28 | | |
| | | | | 16,1 | 334°40'46" |
| | 217 | 431617,19 | 1426299,39 | | |
| | | | | 2,76 | 54°4'23" |
| | 218 | 431618,81 | 1426301,63 | | |
| | | | | 1,16 | 337°51'7" |
| | 219 | 431619,88 | 1426301,19 | | |
| | | | | 0,56 | 263°56'35" |
| | 220 | 431619,82 | 1426300,63 | | |
| | | | | 21,92 | 337°2'39" |
| | 221 | 431640,01 | 1426292,08 | | |
| | | | | 0,86 | 79°4'31" |
| | 222 | 431640,17 | 1426292,93 | | |
| | | | | 5,31 | 342°56'25" |
| | 223 | 431645,25 | 1426291,37 | | |
| | | | | 14,3 | 336°40'27" |
| | 224 | 431658,38 | 1426285,71 | | |
| | | | | 21,28 | 332°1'33" |
| | 225 | 431677,17 | 1426275,73 | | |
| | | | | 14,32 | 335°45'41" |
| | 226 | 431690,23 | 1426269,85 | | |
| | | | | 24,07 | 335°46'1" |
| | 227 | 431712,18 | 1426259,97 | | |
| | | | | 11,74 | 335°45'0" |
| | 228 | 431722,88 | 1426255,15 | | |
| | | | | 38,5 | 335°43'7" |
| | 229 | 431757,97 | 1426239,32 | | |
| | | | | 3,29 | 65°57'5" |
| | 230 | 431759,31 | 1426242,32 | | |
| | | | | 22,86 | 335°33'29" |
| | 231 | 431780,12 | 1426232,86 | | |
| | | | | 0,47 | 334°38'39" |
| | 232 | 431780,55 | 1426232,66 | | |
| | | | | 19,64 | 334°50'4" |

| 1 | 2 | 3 | 4 | 5 | 6 |
|---|-----|-----------|------------|-------|------------|
| | 233 | 431798,33 | 1426224,31 | | |
| | | | | 20,12 | 336°23'23" |
| | 234 | 431816,76 | 1426216,25 | | |
| | | | | 8,65 | 284°8'16" |
| | 235 | 431818,88 | 1426207,86 | | |
| | | | | 11,98 | 268°2'44" |
| | 236 | 431818,47 | 1426195,89 | | |
| | | | | 14,46 | 357°35'44" |
| | 237 | 431832,91 | 1426195,28 | | |
| | | | | 7,89 | 55°50'26" |
| | 238 | 431837,34 | 1426201,81 | | |
| | | | | 7,86 | 11°22'28" |
| | 239 | 431845,05 | 1426203,36 | | |
| | | | | 6,6 | 335°36'9" |
| | 240 | 431851,06 | 1426200,64 | | |
| | | | | 0,01 | 335°2'0" |
| | 241 | 431851,07 | 1426200,63 | | |
| | | | | 1,28 | 335°0'42" |
| | 242 | 431852,23 | 1426200,09 | | |
| | | | | 1,09 | 333°38'18" |
| | 243 | 431853,21 | 1426199,6 | | |
| | | | | 19,95 | 335°25'47" |
| | 244 | 431871,36 | 1426191,31 | | |
| | | | | 19,87 | 335°14'38" |
| | 245 | 431889,41 | 1426182,99 | | |
| | | | | 19,91 | 334°6'14" |
| | 246 | 431907,31 | 1426174,29 | | |
| | | | | 2,01 | 335°1'25" |
| | 247 | 431909,14 | 1426173,44 | | |
| | | | | 13,09 | 334°35'57" |
| | 248 | 431920,96 | 1426167,83 | | |
| | | | | 3,76 | 334°28'40" |
| | 249 | 431924,35 | 1426166,21 | | |
| | | | | 1,16 | 335°16'8" |
| | 250 | 431925,4 | 1426165,73 | | |
| | | | | 19,96 | 337°17'3" |
| | 251 | 431943,82 | 1426158,02 | | |
| | | | | 19,96 | 333°21'31" |
| | 252 | 431961,66 | 1426149,06 | | |
| | | | | 20,05 | 335°28'41" |
| | 253 | 431979,9 | 1426140,74 | | |
| | | | | 20,04 | 335°6'8" |
| | 254 | 431998,08 | 1426132,31 | | |

| 1 | 2 | 3 | 4 | 5 | 6 |
|---|-----|-----------|------------|-------|------------|
| | | | | 15,03 | 337°8'21" |
| | 255 | 432011,93 | 1426126,47 | | |
| | | | | 5,74 | 290°42'14" |
| | 256 | 432013,96 | 1426121,1 | | |
| | | | | 11,35 | 249°57'8" |
| | 257 | 432010,07 | 1426110,44 | | |
| | | | | 5,98 | 350°38'39" |
| | 258 | 432015,97 | 1426109,47 | | |
| | | | | 4,72 | 255°9'5" |
| | 259 | 432014,76 | 1426104,91 | | |
| | | | | 29,82 | 344°1'37" |
| | 260 | 432043,43 | 1426096,71 | | |
| | | | | 3 | 344°2'29" |
| | 261 | 432046,31 | 1426095,88 | | |
| | | | | 3,95 | 61°2'16" |
| | 262 | 432048,22 | 1426099,34 | | |
| | | | | 18,12 | 335°22'52" |
| | 263 | 432064,7 | 1426091,79 | | |
| | | | | 16,81 | 335°12'44" |
| | 264 | 432079,96 | 1426084,74 | | |
| | | | | 4,03 | 79°16'43" |
| | 265 | 432080,71 | 1426088,7 | | |
| | | | | 21,71 | 327°19'13" |
| | 266 | 432098,98 | 1426076,98 | | |
| | | | | 1,44 | 257°25'34" |
| | 267 | 432098,67 | 1426075,58 | | |
| | | | | 16,65 | 335°18'43" |
| | 268 | 432113,8 | 1426068,62 | | |
| | | | | 7,1 | 274°12'56" |
| | 269 | 432114,32 | 1426061,54 | | |
| | | | | 7,5 | 272°22'9" |
| | 270 | 432114,63 | 1426054,05 | | |
| | | | | 19,38 | 259°19'50" |
| | 271 | 432111,04 | 1426035 | | |
| | | | | 21,08 | 348°36'57" |
| | 272 | 432131,71 | 1426030,84 | | |
| | | | | 11,63 | 76°24'18" |
| | 273 | 432134,45 | 1426042,14 | | |
| | | | | 6,72 | 65°37'48" |
| | 274 | 432137,22 | 1426048,26 | | |
| | | | | 4,5 | 49°50'22" |
| | 275 | 432140,12 | 1426051,71 | | |
| | | | | 3 | 34°47'16" |

| 1 | 2 | 3 | 4 | 5 | 6 |
|---|-----|-----------|------------|--------|------------|
| | 276 | 432142,58 | 1426053,42 | | |
| | | | | 64,26 | 337°51'58" |
| | 277 | 432202,11 | 1426029,2 | | |
| | | | | 44,16 | 337°48'14" |
| | 278 | 432243 | 1426012,52 | | |
| | | | | 77,66 | 330°6'11" |
| | 279 | 432310,33 | 1425973,81 | | |
| | | | | 25,7 | 328°28'40" |
| | 280 | 432332,24 | 1425960,37 | | |
| | | | | 84,08 | 333°10'33" |
| | 281 | 432407,27 | 1425922,43 | | |
| | | | | 59,64 | 336°34'14" |
| | 282 | 432461,99 | 1425898,72 | | |
| | | | | 81,43 | 335°19'56" |
| | 283 | 432535,99 | 1425864,73 | | |
| | | | | 23,54 | 246°38'38" |
| | 284 | 432526,66 | 1425843,13 | | |
| | | | | 43,76 | 255°14'27" |
| | 285 | 432515,51 | 1425800,81 | | |
| | | | | 44,42 | 281°41'12" |
| | 286 | 432524,5 | 1425757,31 | | |
| | | | | 30,39 | 306°58'51" |
| | 287 | 432542,79 | 1425733,03 | | |
| | | | | 30,39 | 327°27'24" |
| | 288 | 432568,41 | 1425716,68 | | |
| | | | | 32,65 | 353°44'5" |
| | 289 | 432600,86 | 1425713,11 | | |
| | | | | 35,06 | 14°3'8" |
| | 290 | 432634,87 | 1425721,62 | | |
| | | | | 28,72 | 39°22'3" |
| | 291 | 432657,08 | 1425739,84 | | |
| | | | | 30,57 | 59°21'28" |
| | 292 | 432672,65 | 1425766,14 | | |
| | | | | 39,2 | 67°38'38" |
| | 293 | 432687,57 | 1425802,4 | | |
| | | | | 126,85 | 340°23'12" |
| | 294 | 432807,05 | 1425759,82 | | |
| | | | | 81,37 | 341°9'30" |
| | 295 | 432884,06 | 1425733,54 | | |
| | | | | 103,84 | 345°1'43" |
| | 296 | 432984,37 | 1425706,71 | | |
| | | | | 103,44 | 345°46'20" |
| | 297 | 433084,64 | 1425681,29 | | |

| 1 | 2 | 3 | 4 | 5 | 6 |
|---|-----|-----------|------------|--------|------------|
| | | | | 30,95 | 279°31'5" |
| | 298 | 433089,76 | 1425650,77 | | |
| | | | | 25,55 | 299°25'44" |
| | 299 | 433102,31 | 1425628,52 | | |
| | | | | 11,31 | 269°9'34" |
| | 300 | 433102,14 | 1425617,21 | | |
| | | | | 10,3 | 239°28'1" |
| | 301 | 433096,91 | 1425608,34 | | |
| | | | | 82,85 | 231°31'1" |
| | 302 | 433045,36 | 1425543,49 | | |
| | | | | 61,08 | 234°28'47" |
| | 303 | 433009,87 | 1425493,77 | | |
| | | | | 31,06 | 250°14'18" |
| | 304 | 432999,36 | 1425464,54 | | |
| | | | | 37,04 | 259°47'32" |
| | 305 | 432992,8 | 1425428,08 | | |
| | | | | 49,69 | 263°2'6" |
| | 306 | 432986,77 | 1425378,76 | | |
| | | | | 35 | 358°39'52" |
| | 307 | 433021,77 | 1425377,94 | | |
| | | | | 63,69 | 85°23'12" |
| | 308 | 433026,89 | 1425441,42 | | |
| | | | | 49,67 | 66°32'50" |
| | 309 | 433046,65 | 1425486,99 | | |
| | | | | 56,06 | 52°42'20" |
| | 310 | 433080,62 | 1425531,59 | | |
| | | | | 68,51 | 51°27'29" |
| | 311 | 433123,31 | 1425585,17 | | |
| | | | | 24,87 | 46°30'31" |
| | 312 | 433140,43 | 1425603,21 | | |
| | | | | 100,96 | 325°33'41" |
| | 313 | 433223,69 | 1425546,12 | | |
| | | | | 32,07 | 55°48'16" |
| | 314 | 433241,72 | 1425572,65 | | |
| | | | | 96,22 | 146°33'19" |
| | 315 | 433161,43 | 1425625,68 | | |
| | | | | 30,6 | 144°14'4" |
| | 316 | 433136,6 | 1425643,57 | | |
| | | | | 23,31 | 126°18'45" |
| | 317 | 433122,8 | 1425662,35 | | |
| | | | | 10,24 | 84°2'36" |
| | 318 | 433123,86 | 1425672,53 | | |
| | | | | 212,11 | 349°46'54" |

| 1 | 2 | 3 | 4 | 5 | 6 |
|---|-----|-----------|------------|--------|------------|
| | 319 | 433332,6 | 1425634,9 | | |
| | | | | 140,56 | 353°6'24" |
| | 320 | 433472,15 | 1425618,03 | | |
| | | | | 141 | 355°45'40" |
| | 321 | 433612,76 | 1425607,61 | | |
| | | | | 174,26 | 358°44'0" |
| | 322 | 433786,97 | 1425603,76 | | |
| | | | | 254,44 | 0°55'2" |
| | 323 | 434041,39 | 1425607,83 | | |
| | | | | 26,25 | 352°55'59" |
| | 324 | 434067,44 | 1425604,6 | | |
| | | | | 3,7 | 80°52'35" |
| | 325 | 434068,03 | 1425608,26 | | |
| | | | | 4,44 | 0°55'2" |
| | 326 | 434072,47 | 1425608,33 | | |
| | | | | 47,83 | 1°7'30" |
| | 327 | 434120,29 | 1425609,27 | | |
| | | | | 5,12 | 87°50'22" |
| | 328 | 434120,48 | 1425614,38 | | |
| | | | | 10,55 | 358°22'16" |
| | 329 | 434131,03 | 1425614,08 | | |
| | | | | 17,7 | 358°49'12" |
| | 330 | 434148,73 | 1425613,72 | | |
| | | | | 9,02 | 358°56'53" |
| | 331 | 434157,74 | 1425613,55 | | |
| | | | | 28,37 | 358°53'20" |
| | 332 | 434186,1 | 1425613 | | |
| | | | | 28,36 | 358°53'19" |
| | 333 | 434214,45 | 1425612,45 | | |
| | | | | 9 | 358°51'15" |
| | 334 | 434223,45 | 1425612,27 | | |
| | | | | 57,74 | 358°52'43" |
| | 335 | 434281,18 | 1425611,14 | | |
| | | | | 38,39 | 358°51'56" |
| | 336 | 434319,56 | 1425610,38 | | |
| | | | | 16,23 | 358°54'21" |
| | 337 | 434335,79 | 1425610,07 | | |
| | | | | 13,18 | 358°47'34" |
| | 338 | 434348,97 | 1425609,79 | | |
| | | | | 109 | 358°53'23" |
| | 339 | 434457,95 | 1425607,68 | | |
| | | | | 57,37 | 358°53'29" |
| | 340 | 434515,31 | 1425606,57 | | |

| 1 | 2 | 3 | 4 | 5 | 6 |
|---|-----|-----------|------------|--------|------------|
| | | | | 44,41 | 3°28'42" |
| | 341 | 434559,64 | 1425609,26 | | |
| | | | | 30,17 | 355°54'54" |
| | 342 | 434589,73 | 1425607,12 | | |
| | | | | 18,78 | 0°57'41" |
| | 343 | 434608,51 | 1425607,43 | | |
| | | | | 15,09 | 359°36'42" |
| | 344 | 434623,6 | 1425607,33 | | |
| | | | | 1,78 | 88°46'34" |
| | 345 | 434623,64 | 1425609,1 | | |
| | | | | 14,35 | 8°16'36" |
| | 346 | 434637,84 | 1425611,17 | | |
| | | | | 1,52 | 72°26'29" |
| | 347 | 434638,3 | 1425612,62 | | |
| | | | | 12,65 | 356°40'1" |
| | 348 | 434650,93 | 1425611,88 | | |
| | | | | 48,7 | 356°30'19" |
| | 349 | 434699,54 | 1425608,91 | | |
| | | | | 39,25 | 359°55'38" |
| | 350 | 434738,78 | 1425608,86 | | |
| | | | | 26,62 | 0°14'40" |
| | 351 | 434765,4 | 1425608,98 | | |
| | | | | 111,61 | 0°49'59" |
| | 352 | 434877 | 1425610,6 | | |
| | | | | 118,9 | 2°18'30" |
| | 353 | 434995,81 | 1425615,39 | | |
| | | | | 3,68 | 282°8'20" |
| | 354 | 434996,58 | 1425611,79 | | |
| | | | | 16,03 | 7°5'38" |
| | 355 | 435012,49 | 1425613,77 | | |
| | | | | 2,25 | 79°40'7" |
| | 356 | 435012,89 | 1425615,98 | | |
| | | | | 2,16 | 1°58'59" |
| | 357 | 435015,06 | 1425616,06 | | |
| | | | | 0,7 | 100°16'16" |
| | 358 | 435014,93 | 1425616,75 | | |
| | | | | 73,7 | 1°13'42" |
| | 359 | 435088,61 | 1425618,33 | | |
| | | | | 49,61 | 1°14'9" |
| | 360 | 435138,21 | 1425619,4 | | |
| | | | | 2,04 | 279°55'8" |
| | 361 | 435138,56 | 1425617,39 | | |
| | | | | 195,09 | 359°35'22" |

| 1 | 2 | 3 | 4 | 5 | 6 |
|---|-----|-----------|------------|-------|------------|
| | 362 | 435333,65 | 1425615,99 | | |
| | | | | 63,45 | 356°25'35" |
| | 363 | 435396,97 | 1425612,04 | | |
| | | | | 65 | 359°58'25" |
| | 364 | 435461,97 | 1425612,01 | | |
| | | | | 13,22 | 359°46'45" |
| | 365 | 435475,19 | 1425611,96 | | |
| | | | | 89,9 | 359°46'45" |
| | 366 | 435565,1 | 1425611,61 | | |
| | | | | 48,41 | 268°38'7" |
| | 367 | 435563,94 | 1425563,22 | | |
| | | | | 71,9 | 265°4'44" |
| | 368 | 435557,78 | 1425491,59 | | |
| | | | | 4,88 | 264°58'45" |
| | 369 | 435557,35 | 1425486,72 | | |
| | | | | 4,64 | 264°22'57" |
| | 370 | 435556,9 | 1425482,11 | | |
| | | | | 16,15 | 260°5'1" |
| | 371 | 435554,11 | 1425466,2 | | |
| | | | | 11,48 | 246°50'31" |
| | 372 | 435549,6 | 1425455,64 | | |
| | | | | 18,12 | 249°37'12" |
| | 373 | 435543,29 | 1425438,66 | | |
| | | | | 15,61 | 196°0'25" |
| | 374 | 435528,28 | 1425434,35 | | |
| | | | | 57,75 | 220°23'38" |
| | 375 | 435484,3 | 1425396,93 | | |
| | | | | 1,6 | 178°11'54" |
| | 376 | 435482,7 | 1425396,98 | | |
| | | | | 1,65 | 261°2'42" |
| | 377 | 435482,44 | 1425395,35 | | |
| | | | | 20,32 | 220°23'38" |
| | 378 | 435466,97 | 1425382,19 | | |
| | | | | 5,39 | 267°45'54" |
| | 379 | 435466,76 | 1425376,8 | | |
| | | | | 37,04 | 308°41'18" |
| | 380 | 435489,91 | 1425347,9 | | |
| | | | | 78,05 | 36°55'57" |
| | 381 | 435552,3 | 1425394,79 | | |
| | | | | 28,45 | 40°19'17" |
| | 382 | 435573,99 | 1425413,2 | | |
| | | | | 11,33 | 27°1'39" |
| | 383 | 435584,08 | 1425418,35 | | |

| 1 | 2 | 3 | 4 | 5 | 6 |
|---|-----|-----------|------------|--------|------------|
| | | | | 15,6 | 84°0'2" |
| | 384 | 435585,71 | 1425433,86 | | |
| | | | | 3,98 | 358°25'22" |
| | 385 | 435589,69 | 1425433,75 | | |
| | | | | 18,63 | 65°17'18" |
| | 386 | 435597,48 | 1425450,68 | | |
| | | | | 28,87 | 79°20'3" |
| | 387 | 435602,82 | 1425479,05 | | |
| | | | | 29,16 | 4°26'21" |
| | 388 | 435631,9 | 1425481,3 | | |
| | | | | 27,91 | 18°47'26" |
| | 389 | 435658,32 | 1425490,3 | | |
| | | | | 21,72 | 35°56'10" |
| | 390 | 435675,9 | 1425503,04 | | |
| | | | | 26,61 | 52°52'42" |
| | 391 | 435691,96 | 1425524,26 | | |
| | | | | 29,63 | 71°7'23" |
| | 392 | 435701,55 | 1425552,29 | | |
| | | | | 60,31 | 83°55'10" |
| | 393 | 435707,94 | 1425612,27 | | |
| | | | | 24,13 | 357°54'18" |
| | 394 | 435732,05 | 1425611,38 | | |
| | | | | 18,27 | 336°31'1" |
| | 395 | 435748,81 | 1425604,11 | | |
| | | | | 20,74 | 0°53'21" |
| | 396 | 435769,54 | 1425604,43 | | |
| | | | | 21,47 | 3°11'46" |
| | 397 | 435790,98 | 1425605,62 | | |
| | | | | 43,06 | 1°57'29" |
| | 398 | 435834,02 | 1425607,1 | | |
| | | | | 78,91 | 359°6'45" |
| | 399 | 435912,91 | 1425605,87 | | |
| | | | | 516,49 | 359°51'23" |
| | 400 | 436429,4 | 1425604,58 | | |
| | | | | 195,65 | 0°33'16" |
| | 401 | 436625,04 | 1425606,47 | | |
| | | | | 127,16 | 0°45'33" |
| | 402 | 436752,19 | 1425608,16 | | |
| | | | | 4,87 | 84°35'47" |
| | 403 | 436752,65 | 1425613,01 | | |
| | | | | 197,7 | 358°45'3" |
| | 404 | 436950,31 | 1425608,7 | | |
| | | | | 0,68 | 264°37'6" |

| 1 | 2 | 3 | 4 | 5 | 6 |
|---|-----|-----------|------------|--------|------------|
| | 405 | 436950,25 | 1425608,02 | | |
| | | | | 138,19 | 359°51'23" |
| | 406 | 437088,43 | 1425607,68 | | |
| | | | | 9,47 | 300°50'53" |
| | 407 | 437093,29 | 1425599,55 | | |
| | | | | 14,92 | 278°57'13" |
| | 408 | 437095,61 | 1425584,8 | | |
| | | | | 20,97 | 1°5'33" |
| | 409 | 437116,57 | 1425585,2 | | |
| | | | | 5,92 | 80°13'1" |
| | 410 | 437117,58 | 1425591,03 | | |
| | | | | 0 | 90°0'0" |
| | | | | 16,33 | 70°2'45" |
| | 411 | 437123,15 | 1425606,39 | | |
| | | | | 1,46 | 55°25'34" |
| | 412 | 437123,98 | 1425607,59 | | |
| | | | | 103,24 | 359°30'53" |
| | 413 | 437227,22 | 1425606,71 | | |
| | | | | 288,21 | 358°57'36" |
| | 414 | 437515,38 | 1425601,48 | | |
| | | | | 95,62 | 359°59'20" |
| | 415 | 437611 | 1425601,46 | | |
| | | | | 20,84 | 29°33'3" |
| | 416 | 437629,13 | 1425611,74 | | |
| | | | | 27,47 | 359°37'45" |
| | 417 | 437656,6 | 1425611,57 | | |
| | | | | 28,97 | 359°1'34" |
| | 418 | 437685,56 | 1425611,07 | | |
| | | | | 19,26 | 358°26'2" |
| | 419 | 437704,81 | 1425610,55 | | |
| | | | | 4,38 | 269°17'32" |
| | 420 | 437704,75 | 1425606,17 | | |
| | | | | 10 | 359°17'32" |
| | 421 | 437714,75 | 1425606,04 | | |
| | | | | 4,09 | 89°17'32" |
| | 422 | 437714,8 | 1425610,14 | | |
| | | | | 30,12 | 355°28'14" |
| | 423 | 437744,83 | 1425607,76 | | |
| | | | | 37,89 | 355°28'12" |
| | 424 | 437782,6 | 1425604,76 | | |
| | | | | 26,9 | 353°24'23" |
| | 425 | 437809,32 | 1425601,68 | | |
| | | | | 35,9 | 351°35'16" |

| 1 | 2 | 3 | 4 | 5 | 6 |
|---|-----|-----------|------------|-------|------------|
| | 426 | 437844,83 | 1425596,42 | | |
| | | | | 35,9 | 349°34'25" |
| | 427 | 437880,14 | 1425589,93 | | |
| | | | | 4,56 | 259°26'39" |
| | 428 | 437879,31 | 1425585,44 | | |
| | | | | 10 | 349°26'39" |
| | 429 | 437889,14 | 1425583,61 | | |
| | | | | 4,46 | 79°26'39" |
| | 430 | 437889,96 | 1425588 | | |
| | | | | 29,01 | 349°14'51" |
| | 431 | 437918,45 | 1425582,59 | | |
| | | | | 49,48 | 348°51'32" |
| | 432 | 437967 | 1425573,02 | | |
| | | | | 20,46 | 348°28'38" |
| | 433 | 437987,05 | 1425568,94 | | |
| | | | | 21,63 | 350°5'48" |
| | 434 | 438008,37 | 1425565,22 | | |
| | | | | 34,2 | 351°0'58" |
| | 435 | 438042,14 | 1425559,88 | | |
| | | | | 18,36 | 350°50'15" |
| | 436 | 438060,27 | 1425556,95 | | |
| | | | | 19,56 | 352°25'58" |
| | 437 | 438079,65 | 1425554,38 | | |
| | | | | 19,33 | 353°0'7" |
| | 438 | 438098,84 | 1425552,02 | | |
| | | | | 20,07 | 354°46'0" |
| | 439 | 438118,83 | 1425550,19 | | |
| | | | | 9,12 | 355°19'54" |
| | 440 | 438127,92 | 1425549,45 | | |
| | | | | 14,66 | 356°13'7" |
| | 441 | 438142,55 | 1425548,48 | | |
| | | | | 12,32 | 356°37'2" |
| | 442 | 438154,84 | 1425547,75 | | |
| | | | | 36,05 | 357°13'1" |
| | 443 | 438190,85 | 1425546 | | |
| | | | | 49,57 | 358°24'6" |
| | 444 | 438240,4 | 1425544,62 | | |
| | | | | 12,04 | 359°55'16" |
| | 445 | 438252,44 | 1425544,61 | | |
| | | | | 55,53 | 0°24'12" |
| | 446 | 438307,97 | 1425545 | | |
| | | | | 36 | 0°43'35" |
| | 447 | 438343,96 | 1425545,45 | | |

| 1 | 2 | 3 | 4 | 5 | 6 |
|---|-----|-----------|------------|-------|------------|
| | | | | 56,95 | 0°23'7" |
| | 448 | 438400,91 | 1425545,84 | | |
| | | | | 22 | 358°52'49" |
| | 449 | 438422,91 | 1425545,41 | | |
| | | | | 9,35 | 357°18'5" |
| | 450 | 438432,24 | 1425544,97 | | |
| | | | | 18,45 | 357°20'44" |
| | 451 | 438450,68 | 1425544,11 | | |
| | | | | 13,25 | 351°44'10" |
| | 452 | 438463,79 | 1425542,21 | | |
| | | | | 5,28 | 355°2'22" |
| | 453 | 438469,05 | 1425541,75 | | |
| | | | | 5,97 | 334°36'11" |
| | 454 | 438474,44 | 1425539,19 | | |
| | | | | 4,67 | 325°14'27" |
| | 455 | 438478,28 | 1425536,53 | | |
| | | | | 4,21 | 232°14'13" |
| | 456 | 438475,7 | 1425533,2 | | |
| | | | | 4,66 | 322°14'13" |
| | 457 | 438479,39 | 1425530,34 | | |
| | | | | 5,34 | 322°14'13" |
| | 458 | 438483,61 | 1425527,07 | | |
| | | | | 4 | 52°14'13" |
| | 459 | 438486,06 | 1425530,24 | | |
| | | | | 10,78 | 305°6'11" |
| | 460 | 438492,26 | 1425521,42 | | |
| | | | | 9,4 | 292°17'57" |
| | 461 | 438495,82 | 1425512,72 | | |
| | | | | 8,55 | 281°20'45" |
| | 462 | 438497,5 | 1425504,34 | | |
| | | | | 10,43 | 269°35'41" |
| | 463 | 438497,43 | 1425493,91 | | |
| | | | | 8,5 | 258°16'46" |
| | 464 | 438495,7 | 1425485,59 | | |
| | | | | 16,23 | 247°39'39" |
| | 465 | 438489,54 | 1425470,58 | | |
| | | | | 22,46 | 242°10'26" |
| | 466 | 438479,05 | 1425450,72 | | |
| | | | | 18,46 | 243°13'40" |
| | 467 | 438470,74 | 1425434,24 | | |
| | | | | 16,09 | 247°26'3" |
| | 468 | 438464,56 | 1425419,38 | | |
| | | | | 17,38 | 251°56'30" |

| 1 | 2 | 3 | 4 | 5 | 6 |
|---|-----|-----------|------------|-------|------------|
| | 469 | 438459,17 | 1425402,85 | | |
| | | | | 16,52 | 256°56'17" |
| | 470 | 438455,44 | 1425386,76 | | |
| | | | | 17 | 254°28'44" |
| | 471 | 438450,89 | 1425370,38 | | |
| | | | | 33,35 | 250°23'27" |
| | 472 | 438439,7 | 1425338,96 | | |
| | | | | 35,5 | 240°57'19" |
| | 473 | 438422,46 | 1425307,93 | | |
| | | | | 41,33 | 240°57'19" |
| | 474 | 438402,4 | 1425271,79 | | |
| | | | | 42,13 | 240°57'19" |
| | 475 | 438381,94 | 1425234,96 | | |
| | | | | 59,3 | 240°57'19" |
| | 476 | 438353,15 | 1425183,11 | | |
| | | | | 54,46 | 240°57'19" |
| | 477 | 438326,71 | 1425135,51 | | |
| | | | | 37,2 | 330°57'19" |
| | 478 | 438359,24 | 1425117,45 | | |
| | | | | 94,2 | 61°4'41" |
| | 479 | 438404,79 | 1425199,9 | | |
| | | | | 73,2 | 60°57'19" |
| | 480 | 438440,33 | 1425263,89 | | |
| | | | | 64,79 | 60°57'19" |
| | 481 | 438471,79 | 1425320,53 | | |
| | | | | 41,87 | 56°50'49" |
| | 482 | 438494,69 | 1425355,59 | | |
| | | | | 23,35 | 53°12'28" |
| | 483 | 438508,67 | 1425374,29 | | |
| | | | | 4,94 | 45°40'45" |
| | 484 | 438512,12 | 1425377,82 | | |
| | | | | 16,35 | 47°35'57" |
| | 485 | 438523,15 | 1425389,9 | | |
| | | | | 18,8 | 47°27'14" |
| | 486 | 438535,86 | 1425403,75 | | |
| | | | | 13,22 | 47°53'46" |
| | 487 | 438544,73 | 1425413,56 | | |
| | | | | 12,1 | 49°22'0" |
| | 488 | 438552,61 | 1425422,74 | | |
| | | | | 10,19 | 52°14'13" |
| | 489 | 438558,85 | 1425430,8 | | |
| | | | | 11,53 | 56°36'54" |
| | 490 | 438565,2 | 1425440,43 | | |

| 1 | 2 | 3 | 4 | 5 | 6 |
|---|-----|-----------|------------|-------|-----------|
| | | | | 11,44 | 59°19'37" |
| | 491 | 438571,03 | 1425450,27 | | |
| | | | | 9,65 | 60°45'35" |
| | 492 | 438575,74 | 1425458,68 | | |
| | | | | 22,68 | 60°23'35" |
| | 493 | 438586,95 | 1425478,41 | | |
| | | | | 11,29 | 58°24'4" |
| | 494 | 438592,86 | 1425488,02 | | |
| | | | | 16,52 | 55°17'37" |
| | 495 | 438602,27 | 1425501,61 | | |
| | | | | 14,44 | 50°38'1" |
| | 496 | 438611,43 | 1425512,77 | | |
| | | | | 11,4 | 45°10'44" |
| | 497 | 438619,47 | 1425520,85 | | |
| | | | | 12,17 | 39°57'19" |
| | 498 | 438628,8 | 1425528,67 | | |
| | | | | 13,08 | 33°49'22" |
| | 499 | 438639,66 | 1425535,95 | | |
| | | | | 11,08 | 27°59'30" |
| | 500 | 438649,44 | 1425541,15 | | |
| | | | | 14,81 | 21°50'29" |
| | 501 | 438663,19 | 1425546,66 | | |
| | | | | 4,45 | 16°53'14" |
| | 502 | 438667,45 | 1425547,95 | | |
| | | | | 10,22 | 7°38'58" |
| | 503 | 438677,57 | 1425549,31 | | |
| | | | | 25,43 | 7°23'16" |
| | 504 | 438702,79 | 1425552,58 | | |
| | | | | 14,97 | 4°51'21" |
| | 505 | 438717,71 | 1425553,85 | | |
| | | | | 15,13 | 6°38'19" |
| | 506 | 438732,74 | 1425555,6 | | |
| | | | | 27,08 | 9°12'26" |
| | 507 | 438759,47 | 1425559,93 | | |
| | | | | 19,51 | 9°38'53" |
| | 508 | 438778,71 | 1425563,2 | | |
| | | | | 16,59 | 9°38'53" |
| | 509 | 438795,06 | 1425565,98 | | |
| | | | | 27,13 | 13°2'31" |
| | 510 | 438821,49 | 1425572,1 | | |
| | | | | 15,06 | 14°23'32" |
| | 511 | 438836,08 | 1425575,84 | | |
| | | | | 17,02 | 18°41'36" |

| 1 | 2 | 3 | 4 | 5 | 6 |
|---|-----|-----------|------------|--------|------------|
| | 512 | 438852,2 | 1425581,3 | | |
| | | | | 50,68 | 16°54'30" |
| | 513 | 438900,69 | 1425596,04 | | |
| | | | | 76,02 | 17°6'52" |
| | 514 | 438973,34 | 1425618,41 | | |
| | | | | 68,45 | 21°56'12" |
| | 515 | 439036,83 | 1425643,98 | | |
| | | | | 65,16 | 20°45'9" |
| | 516 | 439097,76 | 1425667,07 | | |
| | | | | 2,15 | 289°55'1" |
| | 517 | 439098,49 | 1425665,05 | | |
| | | | | 10,03 | 20°20'53" |
| | 518 | 439107,9 | 1425668,54 | | |
| | | | | 2,22 | 110°20'35" |
| | 519 | 439107,13 | 1425670,62 | | |
| | | | | 25,16 | 20°45'9" |
| | 520 | 439130,65 | 1425679,53 | | |
| | | | | 54,82 | 22°59'14" |
| | 521 | 439181,12 | 1425700,94 | | |
| | | | | 62,47 | 12°42'53" |
| | 522 | 439242,06 | 1425714,69 | | |
| | | | | 132,49 | 9°6'47" |
| | 523 | 439372,88 | 1425735,67 | | |
| | | | | 31,43 | 99°26'33" |
| | 524 | 439367,72 | 1425766,68 | | |
| | | | | 57,43 | 189°11'44" |
| | 525 | 439311,03 | 1425757,5 | | |
| | | | | 0,47 | 106°6'48" |
| | 526 | 439310,9 | 1425757,95 | | |
| | | | | 49,55 | 188°5'9" |
| | 527 | 439261,84 | 1425750,98 | | |
| | | | | 13,78 | 186°25'48" |
| | 528 | 439248,15 | 1425749,44 | | |
| | | | | 10,87 | 186°25'48" |
| | 529 | 439237,35 | 1425748,22 | | |
| | | | | 73,68 | 182°51'18" |
| | 530 | 439163,76 | 1425744,55 | | |
| | | | | 49,23 | 176°15'42" |
| | 531 | 439114,63 | 1425747,76 | | |
| | | | | 16,21 | 173°48'48" |
| | 532 | 439098,52 | 1425749,51 | | |
| | | | | 2,72 | 85°16'54" |
| | 533 | 439098,74 | 1425752,21 | | |

| 1 | 2 | 3 | 4 | 5 | 6 |
|---|-----|-----------|------------|-------|------------|
| | | | | 10 | 174°55'33" |
| | 534 | 439088,78 | 1425753,1 | | |
| | | | | 2,52 | 263°49'27" |
| | 535 | 439088,51 | 1425750,59 | | |
| | | | | 41,89 | 173°48'48" |
| | 536 | 439046,86 | 1425755,11 | | |
| | | | | 6,09 | 93°2'43" |
| | 537 | 439046,54 | 1425761,19 | | |
| | | | | 2,71 | 94°39'9" |
| | 538 | 439046,32 | 1425763,89 | | |
| | | | | 4,12 | 97°18'19" |
| | 539 | 439045,79 | 1425767,98 | | |
| | | | | 5,67 | 101°11'43" |
| | 540 | 439044,69 | 1425773,54 | | |
| | | | | 3,75 | 103°56'48" |
| | 541 | 439043,79 | 1425777,17 | | |
| | | | | 8,19 | 111°37'4" |
| | 542 | 439040,77 | 1425784,79 | | |
| | | | | 7,97 | 118°9'28" |
| | 543 | 439037,01 | 1425791,81 | | |
| | | | | 7,94 | 124°31'24" |
| | 544 | 439032,51 | 1425798,36 | | |
| | | | | 8,2 | 130°29'42" |
| | 545 | 439027,18 | 1425804,6 | | |
| | | | | 6,11 | 134°32'3" |
| | 546 | 439022,9 | 1425808,95 | | |
| | | | | 8,53 | 140°3'15" |
| | 547 | 439016,36 | 1425814,42 | | |
| | | | | 5,46 | 142°37'4" |
| | 548 | 439012,02 | 1425817,74 | | |
| | | | | 10,99 | 145°0'44" |
| | 549 | 439003,02 | 1425824,04 | | |
| | | | | 8,3 | 146°15'36" |
| | 550 | 438996,12 | 1425828,65 | | |
| | | | | 9,79 | 145°28'36" |
| | 551 | 438988,05 | 1425834,2 | | |
| | | | | 7,55 | 142°37'50" |
| | 552 | 438982,05 | 1425838,79 | | |
| | | | | 6,83 | 138°4'58" |
| | 553 | 438976,96 | 1425843,35 | | |
| | | | | 7,46 | 132°14'35" |
| | 554 | 438971,95 | 1425848,87 | | |
| | | | | 7,16 | 122°43'48" |

| 1 | 2 | 3 | 4 | 5 | 6 |
|---|-----|-----------|------------|-------|------------|
| | 555 | 438968,08 | 1425854,89 | | |
| | | | | 7,97 | 114°16'14" |
| | 556 | 438964,8 | 1425862,16 | | |
| | | | | 9,89 | 107°31'59" |
| | 557 | 438961,82 | 1425871,59 | | |
| | | | | 10,93 | 102°48'33" |
| | 558 | 438959,4 | 1425882,24 | | |
| | | | | 15,94 | 103°0'12" |
| | 559 | 438955,82 | 1425897,77 | | |
| | | | | 16,47 | 102°10'30" |
| | 560 | 438952,34 | 1425913,87 | | |
| | | | | 7,48 | 101°49'6" |
| | 561 | 438950,81 | 1425921,19 | | |
| | | | | 71,23 | 102°52'18" |
| | 562 | 438934,94 | 1425990,63 | | |
| | | | | 37,87 | 102°13'7" |
| | 563 | 438926,93 | 1426027,65 | | |
| | | | | 36,33 | 101°46'28" |
| | 564 | 438919,51 | 1426063,21 | | |
| | | | | 11,78 | 100°16'17" |
| | 565 | 438917,41 | 1426074,8 | | |
| | | | | 14,86 | 94°5'54" |
| | 566 | 438916,35 | 1426089,62 | | |
| | | | | 10,03 | 88°0'38" |
| | 567 | 438916,7 | 1426099,65 | | |
| | | | | 10,15 | 82°17'46" |
| | 568 | 438918,06 | 1426109,7 | | |
| | | | | 8,71 | 75°43'58" |
| | 569 | 438920,21 | 1426118,15 | | |
| | | | | 8,76 | 70°36'58" |
| | 570 | 438923,11 | 1426126,41 | | |
| | | | | 8,81 | 66°31'26" |
| | 571 | 438926,62 | 1426134,49 | | |
| | | | | 8,9 | 63°34'53" |
| | 572 | 438930,58 | 1426142,46 | | |
| | | | | 8,95 | 62°40'51" |
| | 573 | 438934,69 | 1426150,41 | | |
| | | | | 19,45 | 62°5'58" |
| | 574 | 438943,79 | 1426167,6 | | |
| | | | | 21,52 | 60°52'28" |
| | 575 | 438954,27 | 1426186,4 | | |
| | | | | 10,11 | 62°46'1" |
| | 576 | 438958,89 | 1426195,39 | | |

| 1 | 2 | 3 | 4 | 5 | 6 |
|---|-----|-----------|------------|-------|------------|
| | | | | 9,26 | 65°17'23" |
| | 577 | 438962,77 | 1426203,81 | | |
| | | | | 12,33 | 72°18'25" |
| | 578 | 438966,51 | 1426215,56 | | |
| | | | | 6,29 | 77°18'12" |
| | 579 | 438967,9 | 1426221,69 | | |
| | | | | 6,29 | 83°26'7" |
| | 580 | 438968,62 | 1426227,95 | | |
| | | | | 6,73 | 88°35'3" |
| | 581 | 438968,78 | 1426234,67 | | |
| | | | | 6,05 | 93°56'6" |
| | 582 | 438968,37 | 1426240,71 | | |
| | | | | 2,77 | 8°35'11" |
| | 583 | 438971,1 | 1426241,13 | | |
| | | | | 10 | 98°35'11" |
| | 584 | 438969,61 | 1426251,02 | | |
| | | | | 2,14 | 188°35'11" |
| | 585 | 438967,5 | 1426250,7 | | |
| | | | | 7,99 | 107°43'12" |
| | 586 | 438965,06 | 1426258,31 | | |
| | | | | 3,37 | 83°43'19" |
| | 587 | 438965,43 | 1426261,66 | | |
| | | | | 3,1 | 56°29'37" |
| | 588 | 438967,15 | 1426264,24 | | |
| | | | | 14,18 | 60°29'22" |
| | 589 | 438974,13 | 1426276,58 | | |
| | | | | 28,28 | 64°13'55" |
| | 590 | 438986,42 | 1426302,05 | | |
| | | | | 10,96 | 62°24'7" |
| | 591 | 438991,5 | 1426311,76 | | |
| | | | | 19,35 | 151°20'29" |
| | 592 | 438974,52 | 1426321,04 | | |
| | | | | 6,8 | 151°17'0" |
| | 593 | 438968,56 | 1426324,3 | | |
| | | | | 188,2 | 241°17'28" |
| | 594 | 438878,15 | 1426159,24 | | |
| | | | | 55,69 | 99°25'59" |
| | 595 | 438869,03 | 1426214,18 | | |
| | | | | 34,44 | 97°53'28" |
| | 596 | 438864,3 | 1426248,29 | | |
| | | | | 38,32 | 97°2'32" |
| | 597 | 438859,6 | 1426286,32 | | |
| | | | | 34,24 | 96°29'51" |

| 1 | 2 | 3 | 4 | 5 | 6 |
|---|-----|-----------|------------|-------|------------|
| | 598 | 438855,73 | 1426320,34 | | |
| | | | | 32,34 | 95°39'36" |
| | 599 | 438852,54 | 1426352,53 | | |
| | | | | 31,98 | 95°39'0" |
| | 600 | 438849,39 | 1426384,35 | | |
| | | | | 23,42 | 94°25'16" |
| | 601 | 438847,58 | 1426407,7 | | |
| | | | | 20,4 | 79°14'16" |
| | 602 | 438851,39 | 1426427,75 | | |
| | | | | 53,63 | 90°56'28" |
| | 603 | 438850,51 | 1426481,37 | | |
| | | | | 41,16 | 92°30'10" |
| | 604 | 438848,71 | 1426522,5 | | |
| | | | | 63,38 | 93°35'54" |
| | 605 | 438844,74 | 1426585,75 | | |
| | | | | 56,64 | 93°54'13" |
| | 606 | 438840,88 | 1426642,27 | | |
| | | | | 62,15 | 93°37'25" |
| | 607 | 438836,95 | 1426704,29 | | |
| | | | | 55,5 | 92°56'16" |
| | 608 | 438834,11 | 1426759,72 | | |
| | | | | 62,28 | 92°14'31" |
| | 609 | 438831,67 | 1426821,95 | | |
| | | | | 53,99 | 182°15'11" |
| | 610 | 438777,72 | 1426819,83 | | |
| | | | | 97,34 | 272°26'34" |
| | 611 | 438781,87 | 1426722,58 | | |
| | | | | 51,49 | 273°18'53" |
| | 612 | 438784,84 | 1426671,17 | | |
| | | | | 61,73 | 273°50'42" |
| | 613 | 438788,98 | 1426609,58 | | |
| | | | | 47,18 | 273°52'56" |
| | 614 | 438792,18 | 1426562,51 | | |
| | | | | 51,9 | 273°23'51" |
| | 615 | 438795,25 | 1426510,7 | | |
| | | | | 60,14 | 271°52'20" |
| | 616 | 438797,22 | 1426450,6 | | |
| | | | | 51,54 | 269°56'7" |
| | 617 | 438797,16 | 1426399,06 | | |
| | | | | 45,66 | 268°14'25" |
| | 618 | 438795,76 | 1426353,41 | | |
| | | | | 46,16 | 266°38'21" |
| | 619 | 438793,05 | 1426307,34 | | |

| 1 | 2 | 3 | 4 | 5 | 6 |
|---|-----|-----------|------------|-------|------------|
| | | | | 32,94 | 265°15'36" |
| | 620 | 438790,33 | 1426274,51 | | |
| | | | | 38,33 | 264°1'1" |
| | 621 | 438786,33 | 1426236,38 | | |
| | | | | 52,46 | 262°26'2" |
| | 622 | 438779,43 | 1426184,38 | | |
| | | | | 37,85 | 260°51'33" |
| | 623 | 438773,41 | 1426147,01 | | |
| | | | | 35,92 | 259°34'23" |
| | 624 | 438766,91 | 1426111,68 | | |
| | | | | 43,51 | 258°11'17" |
| | 625 | 438758,01 | 1426069,1 | | |
| | | | | 46,45 | 260°26'55" |
| | 626 | 438750,3 | 1426023,29 | | |
| | | | | 74,72 | 251°22'8" |
| | 627 | 438726,43 | 1425952,49 | | |
| | | | | 24,39 | 252°22'38" |
| | 628 | 438719,05 | 1425929,25 | | |
| | | | | 17,67 | 244°13'20" |
| | 629 | 438711,36 | 1425913,34 | | |
| | | | | 43,78 | 238°4'59" |
| | 630 | 438688,22 | 1425876,18 | | |
| | | | | 39,12 | 232°0'59" |
| | 631 | 438664,14 | 1425845,35 | | |
| | | | | 24,32 | 225°29'10" |
| | 632 | 438647,09 | 1425828 | | |
| | | | | 23,84 | 221°14'37" |
| | 633 | 438629,17 | 1425812,29 | | |
| | | | | 28,77 | 215°59'9" |
| | 634 | 438605,89 | 1425795,38 | | |
| | | | | 24,21 | 210°5'22" |
| | 635 | 438584,94 | 1425783,24 | | |
| | | | | 21,37 | 202°42'12" |
| | 636 | 438565,22 | 1425774,99 | | |
| | | | | 9,49 | 198°7'18" |
| | 637 | 438556,2 | 1425772,04 | | |
| | | | | 15,74 | 194°18'44" |
| | 638 | 438540,94 | 1425768,15 | | |
| | | | | 14,17 | 191°20'34" |
| | 639 | 438527,05 | 1425765,36 | | |
| | | | | 35,23 | 189°49'54" |
| | 640 | 438492,34 | 1425759,35 | | |
| | | | | 73,14 | 187°19'57" |

| 1 | 2 | 3 | 4 | 5 | 6 |
|---|-----|-----------|------------|-------|------------|
| | 641 | 438419,8 | 1425750,01 | | |
| | | | | 19,99 | 186°36'23" |
| | 642 | 438399,94 | 1425747,71 | | |
| | | | | 19,99 | 186°17'6" |
| | 643 | 438380,06 | 1425745,52 | | |
| | | | | 20,01 | 186°19'32" |
| | 644 | 438360,18 | 1425743,32 | | |
| | | | | 20,01 | 186°27'30" |
| | 645 | 438340,3 | 1425741,07 | | |
| | | | | 8,83 | 186°47'40" |
| | 646 | 438331,53 | 1425740,02 | | |
| | | | | 11,17 | 186°47'40" |
| | 647 | 438320,44 | 1425738,7 | | |
| | | | | 19,98 | 186°21'39" |
| | 648 | 438300,58 | 1425736,49 | | |
| | | | | 12,41 | 186°11'16" |
| | 649 | 438288,24 | 1425735,15 | | |
| | | | | 0,09 | 186°11'16" |
| | 650 | 438288,15 | 1425735,14 | | |
| | | | | 4,58 | 186°11'16" |
| | 651 | 438283,6 | 1425734,65 | | |
| | | | | 2,96 | 186°13'50" |
| | 647 | 438320,44 | 1425738,7 | | |
| | | | | 19,98 | 186°21'39" |
| | 648 | 438300,58 | 1425736,49 | | |
| | | | | 12,41 | 186°11'16" |
| | 649 | 438288,24 | 1425735,15 | | |
| | | | | 0,09 | 186°11'16" |
| | 650 | 438288,15 | 1425735,14 | | |
| | | | | 4,58 | 186°11'16" |
| | 651 | 438283,6 | 1425734,65 | | |
| | | | | 2,96 | 186°13'50" |
| | 652 | 438280,66 | 1425734,32 | | |
| | | | | 20,17 | 186°52'12" |
| | 653 | 438260,63 | 1425731,91 | | |
| | | | | 16,26 | 187°4'47" |
| | 654 | 438244,49 | 1425729,91 | | |
| | | | | 3,92 | 187°21'58" |
| | 655 | 438240,61 | 1425729,41 | | |
| | | | | 20,17 | 187°40'51" |
| | 656 | 438220,61 | 1425726,71 | | |
| | | | | 20,18 | 188°11'7" |
| | 657 | 438200,64 | 1425723,84 | | |

| 1 | 2 | 3 | 4 | 5 | 6 |
|---|-----|-----------|------------|-------|------------|
| | | | | 20,18 | 188°53'57" |
| | 658 | 438180,7 | 1425720,71 | | |
| | | | | 14,78 | 189°23'22" |
| | 659 | 438166,11 | 1425718,3 | | |
| | | | | 5,35 | 189°35'55" |
| | 660 | 438160,83 | 1425717,41 | | |
| | | | | 10,99 | 189°39'19" |
| | 661 | 438150 | 1425715,57 | | |
| | | | | 1,72 | 189°42'12" |
| | 662 | 438148,3 | 1425715,27 | | |
| | | | | 1,72 | 189°42'12" |
| | 663 | 438146,6 | 1425714,98 | | |
| | | | | 1,72 | 189°42'12" |
| | 664 | 438144,91 | 1425714,69 | | |
| | | | | 3,45 | 189°42'12" |
| | 665 | 438141,51 | 1425714,11 | | |
| | | | | 0,41 | 189°57'15" |
| | 666 | 438141,1 | 1425714,04 | | |
| | | | | 1,31 | 189°57'18" |
| | 667 | 438139,81 | 1425713,81 | | |
| | | | | 1,72 | 189°57'18" |
| | 668 | 438138,11 | 1425713,52 | | |
| | | | | 1,72 | 189°57'18" |
| | 669 | 438136,42 | 1425713,22 | | |
| | | | | 0,25 | 189°57'18" |
| | 670 | 438136,17 | 1425713,18 | | |
| | | | | 1,47 | 189°57'18" |
| | 671 | 438134,72 | 1425712,92 | | |
| | | | | 1,72 | 189°57'18" |
| | 672 | 438133,03 | 1425712,63 | | |
| | | | | 1,72 | 189°57'18" |
| | 673 | 438131,33 | 1425712,33 | | |
| | | | | 1,72 | 189°52'40" |
| | 674 | 438129,64 | 1425712,03 | | |
| | | | | 1,72 | 189°48'40" |
| | 675 | 438127,95 | 1425711,74 | | |
| | | | | 1,71 | 189°47'53" |
| | 676 | 438126,26 | 1425711,45 | | |
| | | | | 1,71 | 189°32'30" |
| | 677 | 438124,57 | 1425711,16 | | |
| | | | | 0,66 | 189°32'30" |
| | 678 | 438123,92 | 1425711,06 | | |
| | | | | 43,48 | 189°29'26" |

| 1 | 2 | 3 | 4 | 5 | 6 |
|---|-----|-----------|------------|-------|------------|
| | 679 | 438081,04 | 1425703,89 | | |
| | | | | 44,06 | 189°36'55" |
| | 680 | 438037,6 | 1425696,53 | | |
| | | | | 35,03 | 189°41'16" |
| | 681 | 438003,07 | 1425690,63 | | |
| | | | | 40 | 189°50'21" |
| | 682 | 437963,67 | 1425683,8 | | |
| | | | | 40 | 189°54'25" |
| | 683 | 437924,26 | 1425676,92 | | |
| | | | | 40 | 189°44'32" |
| | 684 | 437884,84 | 1425670,15 | | |
| | | | | 29,87 | 189°58'8" |
| | 685 | 437855,42 | 1425664,98 | | |
| | | | | 39,51 | 188°41'20" |
| | 686 | 437816,36 | 1425659,01 | | |
| | | | | 17,98 | 186°56'9" |
| | 682 | 437963,67 | 1425683,8 | | |
| | | | | 40 | 189°54'25" |
| | 683 | 437924,26 | 1425676,92 | | |
| | | | | 40 | 189°44'32" |
| | 684 | 437884,84 | 1425670,15 | | |
| | | | | 29,87 | 189°58'8" |
| | 685 | 437855,42 | 1425664,98 | | |
| | | | | 39,51 | 188°41'20" |
| | 686 | 437816,36 | 1425659,01 | | |
| | | | | 17,98 | 186°56'9" |
| | 687 | 437798,51 | 1425656,84 | | |
| | | | | 21,3 | 185°41'34" |
| | 688 | 437777,32 | 1425654,72 | | |
| | | | | 29,47 | 183°42'39" |
| | 689 | 437747,91 | 1425652,82 | | |
| | | | | 29,49 | 182°38'17" |
| | 690 | 437718,46 | 1425651,46 | | |
| | | | | 5,82 | 182°29'49" |
| | 691 | 437712,65 | 1425651,21 | | |
| | | | | 4 | 90°0'0" |
| | 692 | 437712,65 | 1425655,21 | | |
| | | | | 8 | 180°0'0" |
| | 693 | 437704,65 | 1425655,21 | | |
| | | | | 4 | 270°0'0" |
| | 694 | 437704,65 | 1425651,21 | | |
| | | | | 55,42 | 180°26'57" |
| | 695 | 437649,23 | 1425650,77 | | |

| 1 | 2 | 3 | 4 | 5 | 6 |
|---|-----|-----------|------------|--------|------------|
| | | | | 19,95 | 179°15'33" |
| | 696 | 437629,27 | 1425651,03 | | |
| | | | | 19,46 | 157°32'45" |
| | 697 | 437611,28 | 1425658,46 | | |
| | | | | 95,38 | 179°59'20" |
| | 698 | 437515,91 | 1425658,48 | | |
| | | | | 287,98 | 178°57'36" |
| | 699 | 437227,98 | 1425663,71 | | |
| | | | | 133,77 | 179°30'53" |
| | 700 | 437094,21 | 1425664,84 | | |
| | | | | 0,22 | 235°25'34" |
| | 701 | 437094,09 | 1425664,66 | | |
| | | | | 146,23 | 179°51'23" |
| | 702 | 436947,86 | 1425665,03 | | |
| | | | | 164,96 | 179°53'7" |
| | 703 | 436782,9 | 1425665,36 | | |
| | | | | 32,01 | 180°13'51" |
| | 704 | 436750,89 | 1425665,23 | | |
| | | | | 126,53 | 180°47'55" |
| | 705 | 436624,37 | 1425663,47 | | |
| | | | | 195,18 | 180°33'16" |
| | 706 | 436429,2 | 1425661,58 | | |
| | | | | 515,77 | 179°51'23" |
| | 707 | 435913,43 | 1425662,87 | | |
| | | | | 79,96 | 179°5'43" |
| | 708 | 435833,48 | 1425664,13 | | |
| | | | | 41,18 | 176°38'31" |
| | 709 | 435792,37 | 1425666,55 | | |
| | | | | 40,59 | 175°31'50" |
| | 710 | 435751,9 | 1425669,71 | | |
| | | | | 59,66 | 177°8'56" |
| | 711 | 435692,31 | 1425672,68 | | |
| | | | | 61,62 | 175°46'29" |
| | 712 | 435630,86 | 1425677,22 | | |
| | | | | 10,86 | 192°45'40" |
| | 713 | 435620,27 | 1425674,82 | | |
| | | | | 164,75 | 88°39'1" |
| | 714 | 435624,15 | 1425839,52 | | |
| | | | | 41,93 | 178°26'19" |
| | 715 | 435582,23 | 1425840,66 | | |
| | | | | 48,45 | 267°56'26" |
| | 716 | 435580,49 | 1425792,24 | | |
| | | | | 15,25 | 184°56'57" |

| 1 | 2 | 3 | 4 | 5 | 6 |
|---|-----|-----------|------------|--------|------------|
| | 717 | 435565,3 | 1425790,92 | | |
| | | | | 15 | 193°47'32" |
| | 718 | 435550,73 | 1425787,35 | | |
| | | | | 17,95 | 205°21'38" |
| | 719 | 435534,51 | 1425779,66 | | |
| | | | | 15,9 | 217°30'8" |
| | 720 | 435521,9 | 1425769,98 | | |
| | | | | 15,52 | 228°46'11" |
| | 721 | 435511,67 | 1425758,31 | | |
| | | | | 18,67 | 241°1'58" |
| | 722 | 435502,63 | 1425741,98 | | |
| | | | | 20,18 | 254°37'1" |
| | 723 | 435497,27 | 1425722,52 | | |
| | | | | 26 | 268°8'40" |
| | 724 | 435496,43 | 1425696,53 | | |
| | | | | 24,71 | 267°47'24" |
| | 725 | 435495,48 | 1425671,84 | | |
| | | | | 324,01 | 179°35'22" |
| | 726 | 435171,48 | 1425674,16 | | |
| | | | | 111,07 | 180°0'24" |
| | 727 | 435060,4 | 1425674,14 | | |
| | | | | 145,91 | 181°58'31" |
| | 728 | 434914,58 | 1425669,12 | | |
| | | | | 41,87 | 181°47'21" |
| | 729 | 434872,73 | 1425667,81 | | |
| | | | | 68,17 | 181°11'24" |
| | 730 | 434804,58 | 1425666,39 | | |
| | | | | 53,47 | 180°31'39" |
| | 731 | 434751,11 | 1425665,9 | | |
| | | | | 7,67 | 180°11'40" |
| | 732 | 434743,44 | 1425665,87 | | |
| | | | | 16,05 | 180°3'27" |
| | 733 | 434727,39 | 1425665,86 | | |
| | | | | 4,08 | 147°30'26" |
| | 734 | 434723,95 | 1425668,05 | | |
| | | | | 6,25 | 161°54'47" |
| | 735 | 434718,01 | 1425669,99 | | |
| | | | | 1,46 | 161°41'20" |
| | 736 | 434716,62 | 1425670,45 | | |
| | | | | 7,85 | 180°39'25" |
| | 737 | 434708,77 | 1425670,36 | | |
| | | | | 11,5 | 207°19'21" |
| | 738 | 434698,55 | 1425665,08 | | |

| 1 | 2 | 3 | 4 | 5 | 6 |
|---|-----|-----------|------------|-------|------------|
| | | | | 0,84 | 88°56'56" |
| | 739 | 434698,57 | 1425665,92 | | |
| | | | | 27,4 | 179°51'23" |
| | 740 | 434671,17 | 1425665,99 | | |
| | | | | 6,87 | 158°39'50" |
| | 741 | 434664,77 | 1425668,48 | | |
| | | | | 11,17 | 178°26'5" |
| | 742 | 434653,61 | 1425668,79 | | |
| | | | | 7,04 | 202°57'8" |
| | 743 | 434647,12 | 1425666,05 | | |
| | | | | 0 | 115°30'50" |
| | 744 | 434647,12 | 1425666,05 | | |
| | | | | 14,35 | 179°51'23" |
| | 745 | 434632,77 | 1425666,08 | | |
| | | | | 12,53 | 165°41'9" |
| | 746 | 434620,64 | 1425669,18 | | |
| | | | | 30,9 | 180°3'32" |
| | 747 | 434589,74 | 1425669,15 | | |
| | | | | 3,75 | 178°50'24" |
| | 748 | 434585,98 | 1425669,22 | | |
| | | | | 1,83 | 89°31'11" |
| | 749 | 434586 | 1425671,05 | | |
| | | | | 27,91 | 179°0'53" |
| | 750 | 434558,09 | 1425671,53 | | |
| | | | | 5,26 | 268°58'56" |
| | 751 | 434558 | 1425666,27 | | |
| | | | | 9,98 | 179°51'23" |
| | 752 | 434548,02 | 1425666,29 | | |
| | | | | 36,12 | 179°54'3" |
| | 753 | 434511,9 | 1425666,36 | | |
| | | | | 3,12 | 88°59'39" |
| | 754 | 434511,95 | 1425669,48 | | |
| | | | | 34,47 | 179°45'2" |
| | 755 | 434477,48 | 1425669,63 | | |
| | | | | 3,16 | 268°53'8" |
| | 756 | 434477,42 | 1425666,47 | | |
| | | | | 9 | 178°54'38" |
| | 757 | 434468,42 | 1425666,64 | | |
| | | | | 2,79 | 88°54'38" |
| | 758 | 434468,47 | 1425669,43 | | |
| | | | | 34,19 | 180°11'57" |
| | 759 | 434434,28 | 1425669,31 | | |
| | | | | 0,6 | 127°11'35" |

| 1 | 2 | 3 | 4 | 5 | 6 |
|---|-----|-----------|------------|--------|------------|
| | 760 | 434433,92 | 1425669,79 | | |
| | | | | 34,48 | 178°26'17" |
| | 761 | 434399,45 | 1425670,73 | | |
| | | | | 4,06 | 268°58'14" |
| | 762 | 434399,38 | 1425666,67 | | |
| | | | | 9 | 179°51'23" |
| | 763 | 434390,37 | 1425666,69 | | |
| | | | | 34,44 | 179°55'23" |
| | 764 | 434355,94 | 1425666,73 | | |
| | | | | 42,02 | 179°48'38" |
| | 765 | 434313,91 | 1425666,87 | | |
| | | | | 33,02 | 179°56'58" |
| | 766 | 434280,9 | 1425666,9 | | |
| | | | | 4,41 | 268°54'7" |
| | 767 | 434280,81 | 1425662,49 | | |
| | | | | 29,85 | 179°58'53" |
| | 768 | 434250,97 | 1425662,5 | | |
| | | | | 6,74 | 187°41'56" |
| | 769 | 434244,28 | 1425661,6 | | |
| | | | | 5,27 | 88°8'48" |
| | 770 | 434244,45 | 1425666,87 | | |
| | | | | 9,06 | 180°6'50" |
| | 771 | 434235,4 | 1425666,85 | | |
| | | | | 2,5 | 88°47'28" |
| | 772 | 434235,45 | 1425669,35 | | |
| | | | | 41,36 | 178°11'6" |
| | 773 | 434194,11 | 1425670,66 | | |
| | | | | 31,57 | 174°57'59" |
| | 774 | 434162,66 | 1425673,43 | | |
| | | | | 4,49 | 268°30'35" |
| | 775 | 434162,54 | 1425668,94 | | |
| | | | | 42,87 | 183°7'7" |
| | 776 | 434119,74 | 1425666,61 | | |
| | | | | 5,66 | 183°57'13" |
| | 777 | 434114,1 | 1425666,22 | | |
| | | | | 52,89 | 180°22'57" |
| | 778 | 434061,21 | 1425665,87 | | |
| | | | | 175,47 | 180°55'35" |
| | 779 | 433885,76 | 1425663,03 | | |
| | | | | 162,85 | 180°31'54" |
| | 780 | 433722,91 | 1425661,52 | | |
| | | | | 151,51 | 177°41'47" |
| | 781 | 433571,52 | 1425667,61 | | |

| 1 | 2 | 3 | 4 | 5 | 6 |
|---|-----|-----------|------------|--------|------------|
| | | | | 122,43 | 174°49'48" |
| | 782 | 433449,6 | 1425678,64 | | |
| | | | | 82,93 | 173°5'26" |
| | 783 | 433367,26 | 1425688,62 | | |
| | | | | 218,59 | 170°11'33" |
| | 784 | 433151,87 | 1425725,85 | | |
| | | | | 122,49 | 167°8'51" |
| | 785 | 433032,45 | 1425753,1 | | |
| | | | | 122,98 | 164°33'19" |
| | 786 | 432913,91 | 1425785,85 | | |
| | | | | 95,86 | 162°27'9" |
| | 787 | 432822,52 | 1425814,75 | | |
| | | | | 96,14 | 160°18'57" |
| | 788 | 432732 | 1425847,13 | | |
| | | | | 0 | 82°52'30" |
| | 789 | 432732 | 1425847,13 | | |
| | | | | 48,21 | 83°45'48" |
| | 790 | 432737,24 | 1425895,06 | | |
| | | | | 70,6 | 84°3'38" |
| | 791 | 432744,54 | 1425965,28 | | |
| | | | | 142,18 | 84°15'45" |
| | 792 | 432758,76 | 1426106,75 | | |
| | | | | 43,26 | 84°8'18" |
| | 793 | 432763,17 | 1426149,78 | | |
| | | | | 220,73 | 84°0'51" |
| | 794 | 432786,19 | 1426369,3 | | |
| | | | | 35,02 | 174°0'51" |
| | 795 | 432751,36 | 1426372,96 | | |
| | | | | 37,47 | 264°11'40" |
| | 796 | 432747,57 | 1426335,68 | | |
| | | | | 47,3 | 263°55'58" |
| | 797 | 432742,57 | 1426288,64 | | |
| | | | | 39,51 | 264°11'12" |
| | 798 | 432738,57 | 1426249,34 | | |
| | | | | 7,89 | 251°52'36" |
| | 799 | 432736,11 | 1426241,83 | | |
| | | | | 12,45 | 174°10'23" |
| | 800 | 432723,72 | 1426243,1 | | |
| | | | | 46,26 | 174°4'48" |
| | 801 | 432677,71 | 1426247,87 | | |
| | | | | 10,7 | 264°2'27" |
| | 802 | 432676,6 | 1426237,22 | | |
| | | | | 8,42 | 196°18'3" |

| 1 | 2 | 3 | 4 | 5 | 6 | |
|----------------------------|---|------------|------------|-----------|------------|--|
| 1 | 803 | 432668,52 | 1426234,86 | | | |
| | | | | 24,68 | 214°37'28" | |
| | 804 | 432648,21 | 1426220,84 | | | |
| | | | | 24,37 | 232°49'38" | |
| | 805 | 432633,48 | 1426201,42 | | | |
| | | | | 21,51 | 248°15'57" | |
| | 806 | 432625,52 | 1426181,44 | | | |
| | | | | 169,02 | 257°58'56" | |
| | 807 | 432590,33 | 1426016,13 | | | |
| | | | | 41 | 257°20'56" | |
| | 808 | 432581,35 | 1425976,12 | | | |
| | | | | 43,37 | 250°0'1" | |
| | 809 | 432566,51 | 1425935,37 | | | |
| | | | | 19,95 | 246°51'53" | |
| 810 | 432558,68 | 1425917,02 | | | | |
| Площадь – 9 190 кв. метров | | | | | | |
| 4 | Земельный участок, образуемый путем раздела земельного участка с кадастровым номером 61:02:0600002:2910 | | | | | |
| | :2910:ЗУ1 – подлежит изъятию | | | | | |
| | 1 | 430181,54 | 1425943,18 | | | |
| | | | | 16,09 | 177°27'40" | |
| | 2 | 430165,47 | 1425943,89 | | | |
| | | | | 8,34 | 256°45'48" | |
| | 3 | 430163,56 | 1425935,77 | | | |
| | | | | 15,96 | 357°27'13" | |
| | 4 | 430179,51 | 1425935,06 | | | |
| | Площадь – 131 кв. метр | | | | | |
| | :2910:ЗУ2 – не подлежит изъятию | | | | | |
| | 1 | 430727,94 | 1425918,95 | | | |
| | | | | 563,12 | 357°28'0" | |
| | 2 | 431290,51 | 1425894,06 | | | |
| | | | | 8,34 | 268°8'45" | |
| | 3 | 431290,24 | 1425885,72 | | | |
| | | | | 563,93 | 177°27'33" | |
| | 4 | 430726,86 | 1425910,72 | | | |
| | | | | 547,89 | 177°27'13" | |
| | 5 | 430179,51 | 1425935,06 | | | |
| | | | 8,37 | 75°55'59" | | |
| 6 | 430181,54 | 1425943,18 | | | | |
| Площадь – 9 189 кв. метров | | | | | | |
| 5 | Земельный участок, образуемый путем раздела земельного участка с кадастровым номером 61:02:0600002:2911 | | | | | |
| | :2911:ЗУ1 – подлежит изъятию | | | | | |
| | 1 | 430183,58 | 1425951,3 | | | |

| 1 | 2 | 3 | 4 | 5 | 6 |
|---------------------------------|---|-----------|------------|--------|------------|
| | | | | 8,38 | 255°55'59" |
| | 2 | 430181,54 | 1425943,18 | | |
| | | | | 16,09 | 177°27'40" |
| | 3 | 430165,47 | 1425943,89 | | |
| | | | | 8,35 | 76°50'45" |
| | 4 | 430167,37 | 1425952,02 | | |
| Площадь – 133 кв. метра | | | | | |
| :2911:3У2 – не подлежит изъятию | | | | | |
| | 1 | 430729,02 | 1425927,2 | | |
| | | | | 562,3 | 357°28'20" |
| | 2 | 431290,77 | 1425902,4 | | |
| | | | | 8,34 | 268°12'52" |
| | 3 | 431290,51 | 1425894,06 | | |
| | | | | 563,12 | 177°28'0" |
| | 4 | 430727,94 | 1425918,95 | | |
| | | | | 546,94 | 177°27'40" |
| | 5 | 430181,54 | 1425943,18 | | |
| | | | | 8,38 | 75°55'59" |
| | 6 | 430183,58 | 1425951,3 | | |
| Площадь – 9 187 кв. метров | | | | | |
| 6 | Земельный участок, образуемый путем раздела земельного участка с кадастровым номером 61:25:0600401:2912 | | | | |
| :2912:3У1 – подлежит изъятию | | | | | |
| | 1 | 430185,61 | 1425959,44 | | |
| | | | | 8,39 | 255°55'59" |
| | 2 | 430183,58 | 1425951,3 | | |
| | | | | 16,22 | 177°28'11" |
| | 3 | 430167,37 | 1425952,02 | | |
| | | | | 8,36 | 76°55'42" |
| | 4 | 430169,26 | 1425960,16 | | |
| Площадь – 134 кв. метра | | | | | |
| :2912:3У2 – не подлежит изъятию | | | | | |
| | 1 | 430730,19 | 1425935,45 | | |
| | | | | 561,4 | 357°28'49" |
| | 2 | 431291,05 | 1425910,77 | | |
| | | | | 8,37 | 268°5'2" |
| | 3 | 431290,77 | 1425902,4 | | |
| | | | | 562,3 | 177°28'20" |
| | 4 | 430729,02 | 1425927,2 | | |
| | | | | 545,98 | 177°28'11" |
| | 5 | 430183,58 | 1425951,3 | | |
| | | | | 8,39 | 75°55'59" |
| | 6 | 430185,61 | 1425959,44 | | |
| Площадь – 9 186 кв. метров | | | | | |

| 1 | 2 | 3 | 4 | 5 | 6 | |
|---------------------------------|--|---|------------|------------|------------|----------|
| 7 | Земельный участок, образуемый путем раздела земельного участка с кадастровым номером 61: 25:0600401:2913 | | | | | |
| | :2913:ЗУ1 – подлежит изъятию | | | | | |
| | 1 | 430190,61 | 1425967,46 | 8,17 | 235°9'6" | |
| | 2 | 430185,94 | 1425960,75 | 1,35 | 255°55'59" | |
| | 3 | 430185,61 | 1425959,44 | 16,37 | 177°28'40" | |
| | 4 | 430169,26 | 1425960,16 | 8,37 | 76°52'38" | |
| | 5 | 430171,16 | 1425968,31 | | | |
| | Площадь – 146 кв. метров | | | | | |
| | :2913:ЗУ2 – не подлежит изъятию | | | | | |
| | 1 | 430731,22 | 1425943,72 | 560,65 | 357°29'18" | |
| | 2 | 431291,33 | 1425919,15 | 8,38 | 268°5'11" | |
| | 3 | 431291,05 | 1425910,77 | 561,4 | 177°28'49" | |
| | 4 | 430730,19 | 1425935,45 | 545,1 | 177°28'40" | |
| | 5 | 430185,61 | 1425959,44 | 1,35 | 75°55'59" | |
| | 6 | 430185,94 | 1425960,75 | 8,17 | 55°9'6" | |
| | 7 | 430190,61 | 1425967,46 | | | |
| | Площадь – 9 174 кв. метра | | | | | |
| | 8 | Земельный участок, образуемый путем раздела земельного участка с кадастровым номером 61:25:0600401:2914 | | | | |
| | | :2914:ЗУ1 – подлежит изъятию | | | | |
| | | 1 | 430196,19 | 1425975,47 | 9,76 | 235°9'6" |
| 2 | | 430190,61 | 1425967,46 | 19,47 | 177°29'10" | |
| 3 | | 430171,16 | 1425968,31 | 8,39 | 76°54'29" | |
| 4 | | 430173,06 | 1425976,48 | | | |
| Площадь – 176 кв. метров | | | | | | |
| :2914:ЗУ2 – не подлежит изъятию | | | | | | |
| 1 | | 430732,35 | 1425951,99 | 559,79 | 357°29'52" | |
| 2 | | 431291,61 | 1425927,55 | | | |

| 1 | 2 | 3 | 4 | 5 | 6 |
|---------------------------------|---|-----------|------------|--------|------------|
| | | | | 8,4 | 268°5'27" |
| | 3 | 431291,33 | 1425919,15 | | |
| | | | | 560,65 | 177°29'18" |
| | 4 | 430731,22 | 1425943,72 | | |
| | | | | 541,13 | 177°29'10" |
| | 5 | 430190,61 | 1425967,46 | | |
| | | | | 9,76 | 55°9'6" |
| | 6 | 430196,19 | 1425975,47 | | |
| Площадь – 9 144 кв. метра | | | | | |
| 9 | Земельный участок, образуемый путем раздела земельного участка с кадастровым номером 61:25:0600401:2915 | | | | |
| :2915:ЗУ1 – подлежит изъятию | | | | | |
| | 1 | 430201,78 | 1425983,49 | | |
| | | | | 9,78 | 235°9'6" |
| | 2 | 430196,19 | 1425975,47 | | |
| | | | | 23,15 | 177°29'34" |
| | 3 | 430173,06 | 1425976,48 | | |
| | | | | 8,4 | 76°51'26" |
| | 4 | 430174,97 | 1425984,66 | | |
| Площадь – 206 кв. метров | | | | | |
| :2915:ЗУ2 – не подлежит изъятию | | | | | |
| | 1 | 430733,46 | 1425960,28 | | |
| | | | | 558,97 | 357°30'19" |
| | 2 | 431291,9 | 1425935,95 | | |
| | | | | 8,41 | 268°1'22" |
| | 3 | 431291,61 | 1425927,55 | | |
| | | | | 559,79 | 177°29'52" |
| | 4 | 430732,35 | 1425951,99 | | |
| | | | | 536,67 | 177°29'34" |
| | 5 | 430196,19 | 1425975,47 | | |
| | | | | 9,78 | 55°9'6" |
| | 6 | 430201,78 | 1425983,49 | | |
| Площадь – 9 114 кв. метров | | | | | |
| 10 | Земельный участок, образуемый путем раздела земельного участка с кадастровым номером 61:25:0600401:2916 | | | | |
| :2916:ЗУ1 – подлежит изъятию | | | | | |
| | 1 | 430210,33 | 1425991,39 | | |
| | | | | 9,24 | 219°27'22" |
| | 2 | 430203,19 | 1425985,52 | | |
| | | | | 2,48 | 235°9'6" |
| | 3 | 430201,78 | 1425983,49 | | |
| | | | | 26,83 | 177°30'2" |
| | 4 | 430174,97 | 1425984,66 | | |

| 1 | 2 | 3 | 4 | 5 | 6 |
|---------------------------------|---|------------|---|--------|------------|
| Площадь – 246 кв. метров | | | | | |
| :2916:3У2 – не подлежит изъятию | | | | | |
| 1 | 430734,57 | 1425968,59 | | 558,12 | 357°30'39" |
| 2 | 431292,16 | 1425944,35 | | 8,4 | 268°13'38" |
| 3 | 431291,9 | 1425935,95 | | 558,97 | 177°30'19" |
| 4 | 430733,46 | 1425960,28 | | 532,19 | 177°30'2" |
| 5 | 430201,78 | 1425983,49 | | 2,48 | 55°9'6" |
| 6 | 430203,19 | 1425985,52 | | 9,24 | 39°27'22" |
| 7 | 430210,33 | 1425991,39 | | | |
| Площадь – 9 074 кв. метра | | | | | |
| 11 | Земельный участок, образуемый путем раздела земельного участка с кадастровым номером 61:25:0600401:2917 | | | | |
| :2917:3У1 – подлежит изъятию | | | | | |
| 1 | 430219,89 | 1425999,27 | | 41,13 | 177°31'0" |
| 2 | 430178,8 | 1426001,05 | | 8,42 | 256°45'20" |
| 3 | 430176,87 | 1425992,85 | | 33,49 | 357°30'33" |
| 4 | 430210,33 | 1425991,39 | | | |
| Площадь – 309 кв. метров | | | | | |
| :2917:3У2 – не подлежит изъятию | | | | | |
| 1 | 430735,66 | 1425976,9 | | 557,28 | 357°31'13" |
| 2 | 431292,42 | 1425952,79 | | 8,44 | 268°14'8" |
| 3 | 431292,16 | 1425944,35 | | 558,12 | 177°30'39" |
| 4 | 430734,57 | 1425968,59 | | 524,49 | 177°30'33" |
| 5 | 430210,58 | 1425991,38 | | 0,18 | 108°28'58" |
| 6 | 430210,52 | 1425991,55 | | 12,14 | 39°27'22" |
| 7 | 430219,89 | 1425999,27 | | | |
| Площадь – 9 011 кв. метров | | | | | |
| 12 | Земельный участок, образуемый путем раздела земельного участка с кадастровым номером 61:25:0600401:2918 | | | | |

| 1 | 2 | 3 | 4 | 5 | 6 |
|---------------------------------|---|------------|---|--------|------------|
| :2918:ЗУ1 – подлежит изъятию | | | | | |
| 1 | 430229,28 | 1426007 | | 12,16 | 219°27'22" |
| 2 | 430219,89 | 1425999,27 | | 41,13 | 177°31'0" |
| 3 | 430178,8 | 1426001,05 | | 8,29 | 76°53'10" |
| 4 | 430180,68 | 1426009,12 | | | |
| Площадь – 365 кв. метров | | | | | |
| :2918:ЗУ2 – не подлежит изъятию | | | | | |
| 1 | 430736,68 | 1425984,84 | | 556,53 | 357°30'17" |
| 2 | 431292,68 | 1425960,61 | | 7,82 | 268°5'45" |
| 3 | 431292,42 | 1425952,79 | | 557,28 | 177°31'13" |
| 4 | 430735,66 | 1425976,9 | | 516,25 | 177°31'0" |
| 5 | 430219,89 | 1425999,27 | | 12,16 | 39°27'22" |
| 6 | 430229,28 | 1426007 | | | |
| Площадь – 8 524 кв. метра | | | | | |
| 13 | Земельный участок, образуемый путем раздела земельного участка с кадастровым номером 61:25:0600401:2919 | | | | |
| :2919:ЗУ1 – подлежит изъятию | | | | | |
| 1 | 430242,42 | 1426014,75 | | 7,1 | 200°1'31" |
| 2 | 430235,74 | 1426012,31 | | 8,36 | 219°27'22" |
| 3 | 430229,28 | 1426007 | | 48,65 | 177°29'58" |
| 4 | 430180,68 | 1426009,12 | | 8,45 | 76°56'3" |
| 5 | 430182,59 | 1426017,35 | | | |
| Площадь – 441 кв. метр | | | | | |
| :2919:ЗУ2 – не подлежит изъятию | | | | | |
| 1 | 430737,75 | 1425993,18 | | 555,74 | 357°30'45" |
| 2 | 431292,97 | 1425969,06 | | 8,45 | 268°2'4" |
| 3 | 431292,68 | 1425960,61 | | 556,53 | 177°30'17" |
| 4 | 430736,68 | 1425984,84 | | 507,88 | 177°29'58" |

| 1 | 2 | 3 | 4 | 5 | 6 | |
|----------------------------|---|------------|------------|------------|------------|--|
| | 5 | 430229,28 | 1426007 | | | |
| | | | | 8,36 | 39°27'22" | |
| | 6 | 430235,74 | 1426012,31 | | | |
| | | | | 7,1 | 20°1'31" | |
| | 7 | 430242,42 | 1426014,75 | | | |
| Площадь – 8 879 кв. метров | | | | | | |
| 14 | Земельный участок, образуемый путем раздела земельного участка с кадастровым номером 61:25:0600401:2920 | | | | | |
| | :2920:ЗУ1 – подлежит изъятию | | | | | |
| | 1 | 430262,87 | 1426022,2 | | | |
| | | | | 78,43 | 177°30'53" | |
| | 2 | 430184,51 | 1426025,6 | | | |
| | | | | 8,47 | 256°53'56" | |
| | 3 | 430182,59 | 1426017,35 | | | |
| | | | | 59,88 | 357°30'26" | |
| | 4 | 430242,42 | 1426014,75 | | | |
| | Площадь – 1189,00 кв. метров | | | | | |
| | :2920:ЗУ2 – не подлежит изъятию | | | | | |
| | 1 | 430262,87 | 1426022,2 | | | |
| | | | | 476,42 | 357°30'53" | |
| | 2 | 430738,84 | 1426001,54 | | | |
| | | | | 8,1 | 357°31'1" | |
| | 3 | 430746,93 | 1426001,19 | | | |
| | | | | 139,55 | 356°1'29" | |
| | 4 | 430886,15 | 1425991,51 | | | |
| | | | | 67,59 | 357°13'43" | |
| | 5 | 430953,66 | 1425988,25 | | | |
| | | | | 41,42 | 1°47'0" | |
| 6 | 430995,06 | 1425989,53 | | | | |
| | | | 5 | 7°48'55" | | |
| 7 | 431000,02 | 1425990,21 | | | | |
| | | | 293,49 | 357°31'1" | | |
| 8 | 431293,23 | 1425977,5 | | | | |
| | | | 8,44 | 268°14'8" | | |
| 9 | 431292,97 | 1425969,06 | | | | |
| | | | 555,74 | 177°30'45" | | |
| 10 | 430737,75 | 1425993,18 | | | | |
| | | | 495,55 | 177°30'26" | | |
| 11 | 430242,67 | 1426014,73 | | | | |
| | | | | | | |
| 12 | 430242,65 | 1426014,83 | | | | |
| Площадь – 8 131 кв. метр | | | | | | |
| 15 | Земельный участок, образуемый путем раздела земельного участка с кадастровым номером 61:25:0600401:2921 | | | | | |

| 1 | 2 | 3 | 4 | 5 | 6 |
|------------------------------------|---|------------|---|--------|------------|
| :2921:ЗУ1 – подлежит изъятию | | | | | |
| 1 | 430294,53 | 1426029,17 | | 14,39 | 182°40'27" |
| 2 | 430280,16 | 1426028,5 | | 18,4 | 200°1'31" |
| 3 | 430262,87 | 1426022,2 | | 78,43 | 177°30'53" |
| 4 | 430184,51 | 1426025,6 | | 8,47 | 76°53'56" |
| 5 | 430186,43 | 1426033,85 | | | |
| Площадь – 4 460 кв. метров | | | | | |
| :2921-1 :ЗУ2 – не подлежит изъятию | | | | | |
| 1 | 430414,82 | 1426023,97 | | 15,63 | 356°9'47" |
| 2 | 430430,42 | 1426022,92 | | 306,91 | 356°4'26" |
| 3 | 430736,61 | 1426001,91 | | 10,35 | 356°1'29" |
| 4 | 430746,93 | 1426001,19 | | 8,1 | 177°31'1" |
| 5 | 430738,84 | 1426001,54 | | 476,42 | 177°30'53" |
| 6 | 430262,87 | 1426022,2 | | 18,4 | 20°1'31" |
| 7 | 430280,16 | 1426028,5 | | 14,39 | 2°40'27" |
| 8 | 430294,53 | 1426029,17 | | | |
| Площадь – 4 860 кв. метров | | | | | |
| :292-2 :ЗУ2 – не подлежит изъятию | | | | | |
| 1 | 431293,51 | 1425985,99 | | 8,49 | 268°6'40" |
| 2 | 431293,23 | 1425977,5 | | 293,49 | 177°31'1" |
| 3 | 431000,02 | 1425990,21 | | 43,99 | 7°48'55" |
| 4 | 431043,6 | 1425996,2 | | 1,96 | 14°59'15" |
| 5 | 431045,49 | 1425996,7 | | | |
| 16 | Земельный участок, образуемый путем раздела земельного участка с кадастровым номером 61:25:0600401:2922 | | | | |
| :2922:ЗУ1 – подлежит изъятию | | | | | |
| 1 | 430741,01 | 1426018,28 | | 331,73 | 357°31'5" |
| 2 | 431072,43 | 1426003,91 | | | |

| 1 | 2 | 3 | 4 | 5 | 6 | |
|---------------------------------|---|------------|------------|--------|------------|------------|
| 17 | | | | 27,89 | 194°59'15" | |
| | 3 | 431045,49 | 1425996,7 | | | |
| | | | | 305,85 | 177°31'37" | |
| | 4 | 430739,92 | 1426009,9 | | | |
| | | | | 325,4 | 177°31'20" | |
| | 5 | 430414,82 | 1426023,97 | | | |
| | | | | 120,4 | 177°31'20" | |
| | 6 | 430294,53 | 1426029,17 | | | |
| | | | | 108,2 | 177°31'20" | |
| | 7 | 430186,43 | 1426033,85 | | | |
| | | | | 8,64 | 76°57'38" | |
| | 8 | 430188,38 | 1426042,27 | | | |
| | Площадь – 7 358 кв. метров | | | | | |
| | :2922:3У2 – не подлежит изъятию | | | | | |
| | 1 | 431293,77 | 1425994,32 | | 8,33 | 268°12'44" |
| | | | | | 248,25 | 177°31'37" |
| | 2 | 431293,51 | 1425985,99 | | | |
| | | | | | 27,89 | 14°59'15" |
| | 3 | 431045,49 | 1425996,7 | | | |
| | 4 | 431072,43 | 1426003,91 | | | |
| | Площадь – 1 962 кв. метра | | | | | |
| | Земельный участок, образуемый путем раздела земельного участка с кадастровым номером 61:25:0600401:2923 | | | | | |
| | :2923:3У1 – подлежит изъятию | | | | | |
| 1 | 430188,38 | 1426042,27 | | 8,85 | 76°48'41" | |
| | | | | 831,9 | 357°34'57" | |
| 2 | 430190,4 | 1426050,89 | | | | |
| | | | | 75,8 | 356°1'16" | |
| 3 | 431021,56 | 1426015,8 | | | | |
| | | | | 25,62 | 194°59'15" | |
| 4 | 431097,18 | 1426010,54 | | | | |
| | | | | 884,89 | 177°30'57" | |
| 5 | 431072,43 | 1426003,91 | | | | |
| | | | | | | |
| 6 | 430188,37 | 1426042,27 | | | | |
| Площадь – 8 212 кв. метров | | | | | | |
| :2923:3У2 – не подлежит изъятию | | | | | | |
| 1 | 431293,86 | 1425996,86 | | 2,54 | 267°58'14" | |
| | | | | 221,55 | 177°31'5" | |
| 2 | 431293,77 | 1425994,32 | | | | |
| | | | | | | |
| 3 | 431072,43 | 1426003,91 | | | | |

| 1 | 2 | 3 | 4 | 5 | 6 | |
|----------------------------|---|------------|------------|------------|------------|--|
| | | | | 25,62 | 14°59'15" | |
| | 4 | 431097,18 | 1426010,54 | | | |
| Площадь – 1 108 кв. метров | | | | | | |
| 18 | Земельный участок, образуемый путем раздела земельного участка с кадастровым номером 61:25:0600401:1208 | | | | | |
| | :1208:ЗУ1 – подлежит изъятию | | | | | |
| | 1 | 431097,93 | 1426047,99 | | | |
| | | | | 3,75 | 23°45'0" | |
| | 2 | 431101,36 | 1426049,5 | | | |
| | | | | 16,07 | 265°9'19" | |
| | 3 | 431100 | 1426033,49 | | | |
| | | | | 37,74 | 175°25'20" | |
| | 4 | 431062,38 | 1426036,5 | | | |
| | Площадь – 296 кв. метров | | | | | |
| | :1208:ЗУ2 – не подлежит изъятию | | | | | |
| | 1 | 431103,38 | 1426073,35 | | | |
| | | | | 23,94 | 265°9'19" | |
| | 2 | 431101,36 | 1426049,5 | | | |
| | | | | 3,5 | 203°45'0" | |
| | 3 | 431098,15 | 1426048,09 | | | |
| | | | | 0,27 | 146°52'30" | |
| | 4 | 431097,93 | 1426048,24 | | | |
| | | | 0,4 | 233°57'19" | | |
| 5 | 431097,69 | 1426047,91 | | | | |
| | | | 36,86 | 197°54'38" | | |
| 6 | 431062,62 | 1426036,58 | | | | |
| | | | 0,29 | 143°57'19" | | |
| 7 | 431062,38 | 1426036,75 | | | | |
| | | | 0,34 | 222°42'40" | | |
| 8 | 431062,13 | 1426036,52 | | | | |
| | | | 16,01 | 175°25'20" | | |
| 9 | 431046,17 | 1426037,8 | | | | |
| | | | 40 | 85°10'3" | | |
| 10 | 431049,54 | 1426077,66 | | | | |
| Площадь – 1 864 кв. метра | | | | | | |
| 19 | Земельный участок, образуемый путем раздела земельного участка с кадастровым номером 61:25:0600401:1128 | | | | | |
| | :1128:ЗУ1 – подлежит изъятию | | | | | |
| | 1 | 431135,07 | 1426064,33 | | | |
| | | | | 12,8 | 32°31'13" | |
| | 2 | 431145,86 | 1426071,21 | | | |
| | | | | 41,18 | 265°9'19" | |
| 3 | 431142,38 | 1426030,18 | | | | |
| | | | 42,51 | 175°32'3" | | |

| 1 | 2 | 3 | 4 | 5 | 6 | |
|---------------------------------|---|-----------|------------|------------|------------|------------|
| | 4 | 431100 | 1426033,49 | | | |
| | | | | 16,07 | 85°9'11" | |
| | 5 | 431101,36 | 1426049,5 | | | |
| Площадь – 1 181 кв. метра | | | | | | |
| :1128:3У2 – не подлежит изъятию | | | | | | |
| | 1 | 431146,35 | 1426077,02 | | | |
| | | | | 5,83 | 265°9'19" | |
| | 2 | 431145,86 | 1426071,21 | | | |
| | | | | 12,55 | 212°31'13" | |
| | 3 | 431135,28 | 1426064,47 | | | |
| | | | | 0,24 | 151°15'37" | |
| | 4 | 431135,07 | 1426064,58 | | | |
| | | | | 0,42 | 236°52'30" | |
| | 5 | 431134,84 | 1426064,23 | | | |
| | | | | 36,33 | 203°45'0" | |
| | 6 | 431101,59 | 1426049,6 | | | |
| | | | | 0,25 | 144°22'41" | |
| | 7 | 431101,38 | 1426049,75 | | | |
| | | | | 23,44 | 85°9'11" | |
| | 8 | 431103,36 | 1426073,1 | | | |
| | | | | 0,5 | 85°9'11" | |
| | 9 | 431103,4 | 1426073,6 | | | |
| | | | | 6,75 | 85°9'11" | |
| | 10 | 431103,97 | 1426080,33 | | | |
| Площадь – 817 кв. метров | | | | | | |
| 20 | Земельный участок, образуемый путем раздела земельного участка с кадастровым номером 61:25:0600401:1110 | | | | | |
| | :2908:3У1 – подлежит изъятию | | | | | |
| | | 1 | 431184,7 | 1426050,44 | | |
| | | | | | 13,04 | 213°49'14" |
| | | 2 | 431173,86 | 1426043,19 | | |
| | | | | | 24,9 | 206°33'12" |
| | | 3 | 431151,59 | 1426032,06 | | |
| | | | | | 20,9 | 85°10'3" |
| | | 4 | 431153,35 | 1426052,88 | | |
| | Площадь – 349 кв. метров | | | | | |
| | :1110:3У2 – не подлежит изъятию | | | | | |
| | | 1 | 431195,44 | 1426049,61 | | |
| | | | | | 23,5 | 265°52'34" |
| | | 2 | 431193,75 | 1426026,17 | | |
| | | | | 42,51 | 175°33'40" | |
| | 3 | 431151,37 | 1426029,46 | | | |
| | | | | 2,61 | 85°10'3" | |
| | 4 | 431151,59 | 1426032,06 | | | |

| 1 | 2 | 3 | 4 | 5 | 6 | |
|----------------------------|---|------------|------------|----------|------------|--|
| | | | | 24,9 | 26°33'12" | |
| | 5 | 431173,86 | 1426043,19 | | | |
| | | | | 13,04 | 33°49'14" | |
| | 6 | 431184,7 | 1426050,44 | | | |
| Площадь – 647 кв. метров | | | | | | |
| 21 | Земельный участок, образуемый путем раздела земельного участка с кадастровым номером 61:25:0600401:6613 | | | | | |
| | :6613:ЗУ1 – подлежит изъятию | | | | | |
| | 1 | 431199,47 | 1426105,39 | | | |
| | | | | 8,93 | 265°51'7" | |
| | 2 | 431198,82 | 1426096,49 | | | |
| | | | | 23,5 | 265°52'34" | |
| | 3 | 431197,13 | 1426073,05 | | | |
| | | | | 41,92 | 175°33'11" | |
| | 4 | 431155,34 | 1426076,3 | | | |
| | | | | 1,02 | 85°10'3" | |
| | 5 | 431155,43 | 1426077,31 | | | |
| | Площадь – 701 кв. метр | | | | | |
| | :6613:ЗУ2 – не подлежит изъятию | | | | | |
| | 1 | 431200,52 | 1426119,93 | | | |
| | | | | 14,58 | 265°51'7" | |
| | 2 | 431199,47 | 1426105,39 | | | |
| | | | | 52,23 | 212°31'13" | |
| 3 | 431155,43 | 1426077,31 | | | | |
| | | | 22,49 | 85°10'3" | | |
| 4 | 431157,32 | 1426099,72 | | | | |
| | | | 23,5 | 85°8'36" | | |
| 5 | 431159,31 | 1426123,14 | | | | |
| Площадь – 1 256 кв. метров | | | | | | |
| 22 | Земельный участок, образуемый путем раздела земельного участка с кадастровым номером 61:25:0600401:5101 | | | | | |
| | :5101:ЗУ1 – подлежит изъятию | | | | | |
| | 1 | 431228,47 | 1426089,48 | | | |
| | | | | 7,82 | 357°5'44" | |
| | 2 | 431236,28 | 1426089,08 | | | |
| | | | | 27,22 | 220°58'6" | |
| | 3 | 431215,73 | 1426071,24 | | | |
| | | | | 23,6 | 213°49'14" | |
| | 4 | 431196,13 | 1426058,11 | | | |
| | | | | 32,98 | 85°51'44" | |
| | 5 | 431198,51 | 1426091 | | | |
| | Площадь – 664 кв. метра | | | | | |
| | :5101:ЗУ2 – не подлежит изъятию | | | | | |
| 1 | 431236,28 | 1426089,08 | | | | |

| 1 | 2 | 3 | 4 | 5 | 6 | |
|----------------------------|---|------------|------------|------------|------------|--|
| | | | | 37,17 | 357°5'44" | |
| | 2 | 431273,41 | 1426087,2 | | | |
| | | | | 65 | 265°51'44" | |
| | 3 | 431268,72 | 1426022,37 | | | |
| | | | | 75 | 177°5'44" | |
| | 4 | 431193,82 | 1426026,17 | | | |
| | | | | 32,02 | 85°51'44" | |
| | 5 | 431196,13 | 1426058,11 | | | |
| | | | | 23,6 | 33°49'14" | |
| | 6 | 431215,73 | 1426071,24 | | | |
| Площадь – 4 210 кв. метров | | | | | | |
| 23 | Земельный участок, образуемый путем раздела земельного участка с кадастровым номером 61:25:0600401:5104 | | | | | |
| | :5104:ЗУ1 – подлежит изъятию | | | | | |
| | 1 | 431231,68 | 1426133,86 | | | |
| | | | | 19,49 | 265°49'38" | |
| | 2 | 431230,26 | 1426114,42 | | | |
| | | | | 18,69 | 177°5'41" | |
| | 3 | 431211,6 | 1426115,37 | | | |
| | Площадь – 182 кв. метра | | | | | |
| | :5104:ЗУ2 – не подлежит изъятию | | | | | |
| | 1 | 431231,86 | 1426136,35 | | | |
| | | | | 2,47 | 265°49'38" | |
| | 2 | 431231,68 | 1426133,89 | | | |
| | | | | 0,07 | 238°56'3" | |
| | 3 | 431231,65 | 1426133,83 | | | |
| | | | 27,26 | 222°38'42" | | |
| 4 | 431211,6 | 1426115,37 | | | | |
| | | | 11,3 | 177°5'41" | | |
| 5 | 431200,31 | 1426115,94 | | | | |
| | | | 22,8 | 85°52'30" | | |
| 6 | 431201,95 | 1426138,68 | | | | |
| Площадь – 490 кв. метров | | | | | | |
| 24 | Земельный участок, образуемый путем раздела земельного участка с кадастровым номером 61:25:0600401:5106 | | | | | |
| | :5106:ЗУ1 – подлежит изъятию | | | | | |
| | 1 | 431281,61 | 1426217,75 | | | |
| | | | | 25,36 | 355°33'8" | |
| | 2 | 431306,89 | 1426215,78 | | | |
| | | | | 63,75 | 267°26'57" | |
| | 3 | 431304,05 | 1426152,09 | | | |
| | | | | 61,37 | 223°54'22" | |
| 4 | 431259,83 | 1426109,53 | | | | |
| | | | 31,19 | 220°58'6" | | |

| 1 | 2 | 3 | 4 | 5 | 6 | |
|--------------------------|--|------------|------------|-----------|------------|--|
| | 5 | 431236,28 | 1426089,08 | | | |
| | | | | 7,82 | 177°5'44" | |
| | 6 | 431228,47 | 1426089,48 | | | |
| | | | | 25 | 85°53'41" | |
| | 7 | 431230,26 | 1426114,42 | | | |
| | | | | 19,52 | 85°49'38" | |
| | 8 | 431231,68 | 1426133,89 | | | |
| | | | | 48,71 | 58°56'3" | |
| | 9 | 431256,81 | 1426175,61 | | | |
| | Площадь – 5 262 кв. метра | | | | | |
| | :5106-1:3У2 – не подлежит изъятию | | | | | |
| | 1 | 431304,05 | 1426152,09 | | | |
| | | | | 66,35 | 267°26'57" | |
| | 2 | 431301,1 | 1426085,81 | | | |
| | | | | 27,72 | 177°7'34" | |
| | 3 | 431273,41 | 1426087,2 | | | |
| | | | | 37,17 | 177°5'44" | |
| | 4 | 431236,28 | 1426089,08 | | | |
| | | | | 31,19 | 40°58'6" | |
| | 5 | 431259,83 | 1426109,53 | | | |
| | :5106-2:3У2 – не подлежит изъятию | | | | | |
| | 1 | 431281,61 | 1426217,75 | | | |
| | | | | 48,89 | 239°31'45" | |
| | 2 | 431256,81 | 1426175,61 | | | |
| | | | 48,71 | 238°56'3" | | |
| 3 | 431231,68 | 1426133,89 | | | | |
| | | | 2,47 | 85°49'38" | | |
| 4 | 431231,86 | 1426136,35 | | | | |
| | | | 20 | 85°52'17" | | |
| 5 | 431233,3 | 1426156,3 | | | | |
| | | | 20 | 85°52'17" | | |
| 6 | 431234,74 | 1426176,25 | | | | |
| | | | 20 | 85°52'17" | | |
| 7 | 431236,18 | 1426196,2 | | | | |
| | | | 25 | 85°52'19" | | |
| 8 | 431237,98 | 1426221,14 | | | | |
| Площадь – 4 031 кв. метр | | | | | | |
| 25 | Земельный участок, образуемый путем раздела земельного участка с кадастровым номером 61:25:0030301:338 | | | | | |
| | :338:3У1 – подлежит изъятию | | | | | |
| | 1 | 431330,13 | 1426192,04 | | | |
| | | | | 24,35 | 238°59'16" | |
| 2 | 431317,59 | 1426171,17 | | | | |
| | | | 24,51 | 86°49'58" | | |

| 1 | 2 | 3 | 4 | 5 | 6 |
|----------------------------|---|------------|------------|------------|------------|
| | 3 | 431318,94 | 1426195,64 | | |
| | Площадь – 139 кв. метров | | | | |
| | :338:ЗУ2 – не подлежит изъятию | | | | |
| | 1 | 431341,22 | 1426188,48 | | |
| | | | | 35,01 | 269°51'10" |
| | 2 | 431341,13 | 1426153,47 | | |
| | | | | 24,5 | 174°46'41" |
| | 3 | 431316,73 | 1426155,7 | | |
| | | | | 15,49 | 86°49'58" |
| | 4 | 431317,59 | 1426171,17 | | |
| | | | | 24,35 | 58°59'16" |
| | | 5 | 431330,13 | 1426192,04 | |
| Площадь – 741 кв. метр | | | | | |
| 26 | Земельный участок, образуемый путем раздела земельного участка с кадастровым номером 61:25:0600401:4996 | | | | |
| | :4996:ЗУ1 – подлежит изъятию | | | | |
| | 1 | 431309,08 | 1426264,45 | | |
| | | | | 48,72 | 267°25'11" |
| | 2 | 431306,89 | 1426215,78 | | |
| | | | | 25,36 | 175°33'1" |
| | 3 | 431281,61 | 1426217,75 | | |
| | Площадь – 617 кв. метров | | | | |
| | :4996:ЗУ2 – не подлежит изъятию | | | | |
| | 1 | 431315,42 | 1426405,06 | | |
| | | | | 140,75 | 267°25'11" |
| | 2 | 431309,08 | 1426264,45 | | |
| | | | 54,18 | 239°31'45" | |
| 3 | 431281,61 | 1426217,75 | | | |
| | | | 73,76 | 175°33'1" | |
| 4 | 431208,07 | 1426223,47 | | | |
| | | | 225,77 | 85°52'49" | |
| | 5 | 431224,29 | 1426448,66 | | |
| Площадь – 19 383 кв. метра | | | | | |
| 27 | Земельный участок, образуемый путем раздела земельного участка с кадастровым номером 61:25:0600401:296 | | | | |
| | :296:ЗУ1 – подлежит изъятию | | | | |
| | 1 | 431364,09 | 1426385,88 | | |
| | | | | 50,81 | 338°33'0" |
| | 2 | 431411,38 | 1426367,3 | | |
| | | | | 0,06 | 261°52'45" |
| | 3 | 431411,37 | 1426367,24 | | |
| | | | 110,37 | 338°34'41" | |
| | 4 | 431514,12 | 1426326,93 | | |
| | | | 9,79 | 182°3'53" | |

| 1 | 2 | 3 | 4 | 5 | 6 |
|-----------------------------------|----|-----------|------------|--------|------------|
| | 5 | 431504,34 | 1426326,58 | | |
| | | | | 27,59 | 189°7'49" |
| | 6 | 431477,1 | 1426322,2 | | |
| | | | | 37,13 | 200°21'9" |
| | 7 | 431442,29 | 1426309,28 | | |
| | | | | 30,82 | 210°33'18" |
| | 8 | 431415,75 | 1426293,62 | | |
| | | | | 42,78 | 220°18'16" |
| | 9 | 431383,13 | 1426265,95 | | |
| | | | | 59,74 | 231°55'49" |
| | 10 | 431346,29 | 1426218,92 | | |
| | | | | 19,78 | 238°59'16" |
| | 11 | 431336,1 | 1426201,97 | | |
| | | | | 5,97 | 159°6'19" |
| | 12 | 431330,52 | 1426204,1 | | |
| | | | | 113,51 | 88°32'2" |
| | 13 | 431333,42 | 1426317,57 | | |
| Площадь – 12 653 кв. метра | | | | | |
| :296:3У2(1) – не подлежит изъятию | | | | | |
| | 1 | 431442,29 | 1426309,28 | | |
| | | | | 37,13 | 20°21'9" |
| | 2 | 431477,1 | 1426322,2 | | |
| | | | | 27,59 | 9°7'49" |
| | 3 | 431504,34 | 1426326,58 | | |
| | | | | 9,79 | 2°3'53" |
| | 4 | 431514,12 | 1426326,93 | | |
| | | | | 12,15 | 338°34'41" |
| | 5 | 431525,43 | 1426322,49 | | |
| | | | | 188,49 | 266°14'24" |
| | 6 | 431513,07 | 1426134,41 | | |
| | | | | 10,8 | 159°6'19" |
| | 7 | 431502,98 | 1426138,26 | | |
| | | | | 0,02 | 118°5'19" |
| | 8 | 431502,97 | 1426138,28 | | |
| | | | | 48,41 | 156°56'29" |
| | 9 | 431458,43 | 1426157,24 | | |
| | | | | 20,01 | 158°32'20" |
| | 10 | 431439,81 | 1426164,56 | | |
| | | | | 2,1 | 262°53'13" |
| | 11 | 431439,55 | 1426162,48 | | |
| | | | | 16,78 | 159°6'19" |
| | 12 | 431423,87 | 1426168,46 | | |
| | | | | 0,19 | 84°35'46" |

| 1 | 2 | 3 | 4 | 5 | 6 | |
|-------------------------------------|---|-----------|------------|------------|------------|------------|
| | 13 | 431423,89 | 1426168,65 | | | |
| | | | | 1,41 | 166°30'41" | |
| | 14 | 431422,52 | 1426168,98 | | | |
| | | | | 92,5 | 159°6'19" | |
| | 15 | 431336,1 | 1426201,97 | | | |
| | | | | 19,78 | 58°59'16" | |
| | 16 | 431346,29 | 1426218,92 | | | |
| | | | | 59,74 | 51°55'49" | |
| | 17 | 431383,13 | 1426265,95 | | | |
| | | | | 42,78 | 40°18'16" | |
| | 18 | 431415,75 | 1426293,62 | | | |
| :296:3У 2 (2) – не подлежит изъятию | | | | | | |
| | 1 | 431364,09 | 1426385,88 | | | |
| | | | | 74,88 | 245°49'24" | |
| | 2 | 431333,42 | 1426317,57 | | | |
| | | | | 79,58 | 88°32'2" | |
| | 3 | 431335,46 | 1426397,13 | | | |
| Площадь – 23 347 кв. метров | | | | | | |
| 28 | Земельный участок, образуемый путем раздела земельного участка с кадастровым номером 61:25:0600401:1212 | | | | | |
| | :1212:3У1 – подлежит изъятию | | | | | |
| | | 1 | 430452,55 | 1426846,63 | | |
| | | | | | 6,47 | 249°51'35" |
| | | 2 | 430450,32 | 1426840,55 | | |
| | | | | | 2,6 | 154°21'19" |
| | | 3 | 430447,98 | 1426841,68 | | |
| | | | | | 7,57 | 162°8'47" |
| | | 4 | 430440,78 | 1426844 | | |
| | | | | | 7,72 | 146°43'9" |
| | | 5 | 430434,32 | 1426848,23 | | |
| | | | | | 29,09 | 155°2'13" |
| | | 6 | 430407,95 | 1426860,51 | | |
| | | | | | 8,76 | 168°20'3" |
| | | 7 | 430399,38 | 1426862,28 | | |
| | | | | | 3,34 | 193°42'57" |
| | | 8 | 430396,13 | 1426861,49 | | |
| | | | | | 9,54 | 53°39'44" |
| | | 9 | 430401,78 | 1426869,17 | | |
| | Площадь – 348 кв. метров | | | | | |
| :1212:3У2 – не подлежит изъятию | | | | | | |
| | 1 | 430434,09 | 1426848,34 | | | |
| | | | | 0,42 | 302°31'7" | |
| | 2 | 430434,32 | 1426847,98 | | | |
| | | | | 0,24 | 28°21'34" | |

| 1 | 2 | 3 | 4 | 5 | 6 |
|---|----|-----------|------------|-------|------------|
| | 3 | 430434,53 | 1426848,1 | | |
| | | | | 7,22 | 326°43'9" |
| | 4 | 430440,57 | 1426844,13 | | |
| | | | | 0,44 | 298°21'34" |
| | 5 | 430440,78 | 1426843,75 | | |
| | | | | 0,29 | 36°4'23" |
| | 6 | 430441,01 | 1426843,92 | | |
| | | | | 7,07 | 342°8'47" |
| | 7 | 430447,74 | 1426841,75 | | |
| | | | | 0,4 | 306°4'23" |
| | 8 | 430447,98 | 1426841,43 | | |
| | | | | 0,27 | 32°10'39" |
| | 9 | 430448,21 | 1426841,57 | | |
| | | | | 2,1 | 334°21'19" |
| | 10 | 430450,1 | 1426840,66 | | |
| | | | | 0,37 | 291°17'39" |
| | 11 | 430450,23 | 1426840,32 | | |
| | | | | 34,15 | 249°51'35" |
| | 12 | 430438,47 | 1426808,25 | | |
| | | | | 0,5 | 255°5'3" |
| | 13 | 430438,35 | 1426807,77 | | |
| | | | | 0,66 | 249°55'21" |
| | 14 | 430438,12 | 1426807,15 | | |
| | | | | 20,81 | 155°13'16" |
| | 15 | 430419,23 | 1426815,87 | | |
| | | | | 5,01 | 73°39'43" |
| | 16 | 430420,64 | 1426820,68 | | |
| | | | | 45,2 | 157°18'15" |
| | 17 | 430378,94 | 1426838,12 | | |
| | | | | 29,01 | 53°39'44" |
| | 18 | 430396,13 | 1426861,49 | | |
| | | | | 3,09 | 13°42'57" |
| | 19 | 430399,13 | 1426862,22 | | |
| | | | | 0,31 | 321°51'28" |
| | 20 | 430399,38 | 1426862,03 | | |
| | | | | 0,32 | 39°10'2" |
| | 21 | 430399,62 | 1426862,23 | | |
| | | | | 8,26 | 348°20'3" |
| | 22 | 430407,71 | 1426860,56 | | |
| | | | | 0,39 | 309°10'2" |
| | 23 | 430407,95 | 1426860,26 | | |
| | | | | 0,27 | 32°31'7" |
| | 24 | 430408,18 | 1426860,4 | | |

| 1 | 2 | 3 | 4 | 5 | 6 | |
|-------------------------------|---|------------|------------|------------|------------|--|
| Площадь – 2 011 кв. метров | | | | | | |
| 29 | Земельный участок, образуемый путем раздела земельного участка с кадастровым номером 61:25:0600401:2876 | | | | | |
| | :2876:ЗУ1 – подлежит изъятию | | | | | |
| | 1 | 430435,57 | 1426900,19 | | | |
| | | | | 13,91 | 333°45'5" | |
| | 2 | 430448,05 | 1426894,04 | | | |
| | | | | 13,06 | 255°55'3" | |
| | 3 | 430444,87 | 1426881,37 | | | |
| | | | | 48,62 | 155°31'1" | |
| | 4 | 430400,62 | 1426901,52 | | | |
| | | | | 14,07 | 77°23'55" | |
| | 5 | 430403,69 | 1426915,26 | | | |
| | | | | 6,63 | 335°12'39" | |
| | 6 | 430409,71 | 1426912,48 | | | |
| | Площадь – 348 кв. метров | | | | | |
| | :2876:ЗУ2 – не подлежит изъятию | | | | | |
| | 1 | 430452,69 | 1426915,09 | | | |
| | | | | 13,62 | 258°31'30" | |
| | 2 | 430449,98 | 1426901,74 | | | |
| | | | | 7,94 | 255°55'3" | |
| 3 | 430448,05 | 1426894,04 | | | | |
| | | | 13,91 | 153°45'5" | | |
| 4 | 430435,57 | 1426900,19 | | | | |
| | | | 28,64 | 154°35'32" | | |
| 5 | 430409,71 | 1426912,48 | | | | |
| | | | 6,63 | 155°12'39" | | |
| 6 | 430403,69 | 1426915,26 | | | | |
| | | | 21,08 | 77°23'55" | | |
| 7 | 430408,29 | 1426935,83 | | | | |
| Площадь – 1 018 кв. метров | | | | | | |
| 30 | Земельный участок, образуемый путем раздела земельного участка с кадастровым номером 61:25:0600401:79 | | | | | |
| | :79:ЗУ1 – подлежит изъятию | | | | | |
| | 1 | 430450,15 | 1426874,71 | | | |
| | | | | 1,57 | 178°32'26" | |
| | 2 | 430448,58 | 1426874,75 | | | |
| | | | | 2 | 268°51'15" | |
| | 3 | 430448,54 | 1426872,75 | | | |
| | | | | 1,56 | 358°31'52" | |
| | 4 | 430450,1 | 1426872,71 | | | |
| | Площадь – 3 кв. метра | | | | | |
| :79:ЗУ2 – не подлежит изъятию | | | | | | |
| 1 | 443322,79 | 2227206,55 | | | | |

| 1 | 2 | 3 | 4 | 5 | 6 |
|-------------------------------|--|-----------|------------|-------|------------|
| | | | | 54,59 | 272°39'59" |
| | 2 | 443325,33 | 2227152,01 | | |
| | | | | 28,38 | 182°31'51" |
| | 3 | 443296,97 | 2227150,76 | | |
| | | | | 54,59 | 92°56'24" |
| | 4 | 443294,17 | 2227205,28 | | |
| Площадь – 16 кв. метров | | | | | |
| 31 | Земельный участок, образуемый путем раздела земельного участка с кадастровым номером 61:25:0600401:80 | | | | |
| :80:ЗУ1 – подлежит изъятию | | | | | |
| | 1 | 430451,74 | 1426878,6 | | |
| | | | | 1,57 | 141°57'56" |
| | 2 | 430450,5 | 1426879,57 | | |
| | | | | 2 | 232°6'0" |
| | 3 | 430449,27 | 1426877,99 | | |
| | | | | 1,56 | 322°1'42" |
| | 4 | 430450,5 | 1426877,03 | | |
| Площадь – 3 кв. метра | | | | | |
| :80:ЗУ2 – не подлежит изъятию | | | | | |
| | 1 | 443322,05 | 2227222,44 | | |
| | | | | 15,91 | 272°39'59" |
| | 2 | 443322,79 | 2227206,55 | | |
| | | | | 28,65 | 182°32'9" |
| | 3 | 443294,17 | 2227205,28 | | |
| | | | | 15,93 | 92°57'1" |
| | 4 | 443293,35 | 2227221,19 | | |
| Площадь – 16 кв. метров | | | | | |
| 32 | Земельный участок, образуемый путем раздела земельного участка с кадастровым номером 61:25:0600401:525 | | | | |
| :525:ЗУ1 – подлежит изъятию | | | | | |
| | 1 | 430561,8 | 1426795,92 | | |
| | | | | 1,33 | 336°23'39" |
| | 2 | 430563,02 | 1426795,39 | | |
| | | | | 8,48 | 249°18'15" |
| | 3 | 430560,02 | 1426787,45 | | |
| | | | | 6,11 | 153°27'22" |
| | 4 | 430554,55 | 1426790,18 | | |
| | | | | 54,17 | 154°2'31" |
| | 5 | 430505,85 | 1426813,89 | | |
| | | | | 61,59 | 154°21'19" |
| | 6 | 430450,33 | 1426840,55 | | |
| | | | | 6,47 | 69°55'21" |
| | 7 | 430452,55 | 1426846,63 | | |

| 1 | 2 | 3 | 4 | 5 | 6 |
|----|---|-----------|------------|-------|------------|
| | | | | 8,41 | 338°3'48" |
| | 8 | 430460,35 | 1426843,49 | | |
| | Площадь – 918 кв. метров | | | | |
| | :525:3У2 – не подлежит изъятию | | | | |
| | 1 | 430554,55 | 1426790,18 | | |
| | | | | 6,11 | 333°27'22" |
| | 2 | 430560,02 | 1426787,45 | | |
| | | | | 20,76 | 249°18'15" |
| | 3 | 430552,68 | 1426768,03 | | |
| | | | | 6,04 | 158°26'42" |
| | 4 | 430547,06 | 1426770,25 | | |
| | | | | 15,5 | 64°48'24" |
| | 5 | 430553,66 | 1426784,28 | | |
| | | | | 78 | 156°28'7" |
| | 6 | 430482,15 | 1426815,42 | | |
| | | | | 23,16 | 159°1'48" |
| | 7 | 430460,52 | 1426823,71 | | |
| | | | | 1,57 | 179°16'13" |
| | 8 | 430458,95 | 1426823,73 | | |
| | | | | 5,9 | 138°38'26" |
| | 9 | 430454,52 | 1426827,63 | | |
| | | | | 23,99 | 258°42'15" |
| | 10 | 430449,82 | 1426804,1 | | |
| | | | | 12,04 | 161°4'13" |
| | 11 | 430438,43 | 1426808,01 | | |
| | | | | 34,65 | 69°55'21" |
| | 12 | 430450,33 | 1426840,55 | | |
| | | | | 61,59 | 334°21'19" |
| | 13 | 430505,85 | 1426813,89 | | |
| | Площадь – 1 676 кв. метров | | | | |
| 33 | Земельный участок, образуемый путем раздела земельного участка с кадастровым номером 61:25:0600401:9856 | | | | |
| | :9856:3У1 – подлежит изъятию | | | | |
| | 1 | 430588,71 | 1426784,16 | | |
| | | | | 13,2 | 274°52'6" |
| | 2 | 430589,83 | 1426771,01 | | |
| | | | | 3,89 | 335°4'51" |
| | 3 | 430593,36 | 1426769,37 | | |
| | | | | 7,27 | 252°53'50" |
| | 4 | 430591,22 | 1426762,42 | | |
| | | | | 38,13 | 155°16'59" |
| | 5 | 430556,59 | 1426778,36 | | |
| | | | | 18,2 | 69°17'50" |
| | 6 | 430563,02 | 1426795,39 | | |

| 1 | 2 | 3 | 4 | 5 | 6 | |
|---------------------------------|---|------------|------------|--------|------------|------------|
| Площадь – 621 кв. метр | | | | | | |
| :9856:3У2 – не подлежит изъятию | | | | | | |
| 1 | 430591,22 | 1426762,42 | | | | |
| | | | | 11,91 | 252°53'50" | |
| 2 | 430587,72 | 1426751,04 | | | | |
| | | | | 38,85 | 157°59'26" | |
| 3 | 430551,7 | 1426765,6 | | | | |
| | | | | 2,62 | 68°2'10" | |
| 4 | 430552,68 | 1426768,03 | | | | |
| | | | | 11,05 | 69°17'50" | |
| 5 | 430556,59 | 1426778,36 | | | | |
| Площадь – 490 кв. метров | | | | | | |
| 34 | Земельный участок, образуемый путем раздела земельного участка с кадастровым номером 61:25:0600401:9858 | | | | | |
| | :9858:3У1 – подлежит изъятию | | | | | |
| | 1 | 430604,36 | 1426764,26 | | | |
| | | | | | 7,17 | 247°19'47" |
| | 2 | 430601,6 | 1426757,65 | | | |
| | | | | | 11,42 | 155°16'59" |
| | 3 | 430591,22 | 1426762,42 | | | |
| | | | | | 7,27 | 72°53'50" |
| | 4 | 430593,36 | 1426769,37 | | | |
| | Площадь – 85 кв. метров | | | | | |
| | :9858:3У2 – не подлежит изъятию | | | | | |
| | 1 | 430601,6 | 1426757,65 | | | |
| | | | | | 12,06 | 247°19'47" |
| | 2 | 430596,95 | 1426746,52 | | | |
| | | | | 6,93 | 151°57'24" | |
| 3 | 430590,83 | 1426749,78 | | | | |
| | | | | 3,36 | 157°56'42" | |
| 4 | 430587,72 | 1426751,04 | | | | |
| | | | | 11,91 | 72°53'50" | |
| 5 | 430591,22 | 1426762,42 | | | | |
| Площадь – 128 кв. метров | | | | | | |
| 35 | Земельный участок, образуемый путем раздела земельного участка с кадастровым номером 61:25:0600401:9857 | | | | | |
| | :9857:3У1 – подлежит изъятию | | | | | |
| | 1 | 430693,7 | 1426729,29 | | | |
| | | | | | 23,29 | 335°53'40" |
| | 2 | 430714,96 | 1426719,78 | | | |
| | | | | | 13,78 | 264°35'58" |
| 3 | 430713,66 | 1426706,06 | | | | |
| | | | | 123,37 | 155°16'59" | |

| 1 | 2 | 3 | 4 | 5 | 6 |
|---------------------------------|--|-----------|------------|-------|------------|
| | 4 | 430601,6 | 1426757,65 | | |
| | | | | 7,17 | 67°19'47" |
| | 5 | 430604,36 | 1426764,26 | | |
| | | | | 9,57 | 26°29'5" |
| | 6 | 430612,93 | 1426768,53 | | |
| Площадь – 1 623 кв. метра | | | | | |
| :9857:ЗУ2 – не подлежит изъятию | | | | | |
| | 1 | 430713,66 | 1426706,06 | | |
| | | | | 14,16 | 264°35'58" |
| | 2 | 430712,33 | 1426691,96 | | |
| | | | | 67,03 | 157°10'35" |
| | 3 | 430650,55 | 1426717,96 | | |
| | | | | 60,73 | 151°56'59" |
| | 4 | 430596,95 | 1426746,52 | | |
| | | | | 12,06 | 67°19'47" |
| | 5 | 430601,6 | 1426757,65 | | |
| Площадь – 1 779 кв. метров | | | | | |
| 36 | Земельный участок, образуемый путем раздела земельного участка с кадастровым номером 61:25:0600401:304 | | | | |
| :304:ЗУ1 – подлежит изъятию | | | | | |
| | 1 | 430686,63 | 1426781,25 | | |
| | | | | 9,81 | 245°8'45" |
| | 2 | 430682,51 | 1426772,35 | | |
| | | | | 58,75 | 155°39'51" |
| | 3 | 430628,98 | 1426796,56 | | |
| | | | | 10,24 | 60°32'2" |
| | 4 | 430634,02 | 1426805,47 | | |
| Площадь – 584 кв. метра | | | | | |
| :304:ЗУ2 – не подлежит изъятию | | | | | |
| | 1 | 430696,99 | 1426803,61 | | |
| | | | | 24,64 | 245°8'45" |
| | 2 | 430686,63 | 1426781,25 | | |
| | | | | 57,92 | 155°16'59" |
| | 3 | 430634,02 | 1426805,47 | | |
| | | | | 13,98 | 60°32'2" |
| | 4 | 430640,89 | 1426817,64 | | |
| | | | | 1,1 | 157°37'12" |
| | 5 | 430639,87 | 1426818,06 | | |
| | | | | 5,67 | 66°25'1" |
| | 6 | 430642,14 | 1426823,26 | | |
| | | | | 2,68 | 66°29'35" |
| | 7 | 430643,21 | 1426825,72 | | |
| Площадь – 1 350 кв. метров | | | | | |

| 1 | 2 | 3 | 4 | 5 | 6 |
|----------------------------|---|------------|------------|------------|------------|
| 37 | Земельный участок, образуемый путем раздела земельного участка с кадастровым номером 61:25:0600401:9859 | | | | |
| | :9859:3У1 – подлежит изъятию | | | | |
| | 1 | 430749,35 | 1426704,39 | | |
| | | | | 25,45 | 332°19'39" |
| | 2 | 430771,89 | 1426692,57 | | |
| | | | | 40,52 | 335°43'25" |
| | 3 | 430808,83 | 1426675,91 | | |
| | | | | 12,46 | 250°36'57" |
| | 4 | 430804,7 | 1426664,16 | | |
| | | | | 100,21 | 155°16'59" |
| | 5 | 430713,66 | 1426706,06 | | |
| | | | | 13,78 | 84°35'58" |
| | 6 | 430714,96 | 1426719,78 | | |
| | Площадь – 1 295 кв. метров | | | | |
| | :9859:3У2 – не подлежит изъятию | | | | |
| | 1 | 430804,7 | 1426664,16 | | |
| | | | | 18,85 | 250°36'57" |
| | 2 | 430798,44 | 1426646,38 | | |
| | | | | 27,33 | 160°27'53" |
| | 3 | 430772,68 | 1426655,52 | | |
| | | | | 67,2 | 155°34'56" |
| | 4 | 430711,49 | 1426683,3 | | |
| | | | | 8,7 | 84°27'35" |
| 5 | 430712,33 | 1426691,96 | | | |
| | | | 14,16 | 84°35'58" | |
| 6 | 430713,66 | 1426706,06 | | | |
| Площадь – 2 048 кв. метров | | | | | |
| 38 | Земельный участок, образуемый путем раздела земельного участка с кадастровым номером 61:25:0600401:715 | | | | |
| | : 715:3У1 – подлежит изъятию | | | | |
| | 1 | 430840,35 | 1426631,51 | | |
| | | | | 2,62 | 264°36'37" |
| | 2 | 430840,1 | 1426628,9 | | |
| | | | | 6,5 | 166°29'53" |
| | 3 | 430833,78 | 1426630,42 | | |
| | | | | 3,43 | 90°20'54" |
| | 4 | 430833,76 | 1426633,85 | | |
| | Площадь – 20 кв. метров | | | | |
| | :715:3У2 – не подлежит изъятию | | | | |
| | 1 | 430833,28 | 1426556,53 | | |
| | | | | 72,69 | 84°36'37" |
| | 2 | 430840,1 | 1426628,9 | | |
| | | | 6,5 | 166°29'53" | |

| 1 | 2 | 3 | 4 | 5 | 6 | |
|----------------------------|---|------------|------------|------------|------------|--|
| | 3 | 430833,78 | 1426630,42 | | | |
| | | | | 3,43 | 90°20'54" | |
| | 4 | 430833,76 | 1426633,85 | | | |
| | | | | 37,48 | 160°27'54" | |
| | 5 | 430798,44 | 1426646,38 | | | |
| | | | | 27,33 | 160°27'53" | |
| | 6 | 430772,68 | 1426655,52 | | | |
| | | | | 93,12 | 264°46'8" | |
| | 7 | 430764,19 | 1426562,79 | | | |
| | | | | 69,37 | 354°49'22" | |
| | 8 | 430833,28 | 1426556,53 | | | |
| Площадь – 5 830 кв. метров | | | | | | |
| 39 | Земельный участок, образуемый путем раздела земельного участка с кадастровым номером 61:25:0600401: 870 | | | | | |
| | :870:ЗУ1 – подлежит изъятию | | | | | |
| | 1 | 430844,18 | 1426629,59 | | | |
| | | | | 1,62 | 258°45'11" | |
| | 2 | 430843,87 | 1426628 | | | |
| | | | | 3,87 | 166°29'53" | |
| | 3 | 430840,1 | 1426628,9 | | | |
| | | | | 2,62 | 84°36'48" | |
| | 4 | 430840,35 | 1426631,51 | | | |
| | Площадь – 8 кв. метров | | | | | |
| | :870:ЗУ2 – не подлежит изъятию | | | | | |
| | 1 | 430831,99 | 1426542,9 | | | |
| | | | | 69,92 | 355°5'46" | |
| | 2 | 430901,66 | 1426536,92 | | | |
| | | | | 61,45 | 85°5'40" | |
| | 3 | 430906,91 | 1426598,15 | | | |
| | | | | 70,16 | 153°22'48" | |
| | 4 | 430844,18 | 1426629,59 | | | |
| | | | | 1,62 | 258°45'11" | |
| 5 | 430843,87 | 1426628 | | | | |
| | | | 3,87 | 166°29'53" | | |
| 6 | 430840,1 | 1426628,9 | | | | |
| | | | 72,69 | 264°36'37" | | |
| 7 | 430833,28 | 1426556,53 | | | | |
| | | | 13,69 | 264°36'37" | | |
| 8 | 430831,99 | 1426542,9 | | | | |
| Площадь – 5 234 кв. метра | | | | | | |
| 40 | Земельный участок, образуемый путем раздела земельного участка с кадастровым номером 61:25:0030301:9855 | | | | | |
| | :9855:ЗУ1 – подлежит изъятию | | | | | |
| | 1 | 430909,89 | 1426630,33 | | | |

| 1 | 2 | 3 | 4 | 5 | 6 |
|-------------------------------------|---|-----------|------------|-------|------------|
| | | | | 20,16 | 264°42'33" |
| | 2 | 430908,03 | 1426610,25 | | |
| | | | | 67,29 | 155°57'19" |
| | 3 | 430846,58 | 1426637,67 | | |
| | | | | 3,49 | 245°57'15" |
| | 4 | 430845,16 | 1426634,49 | | |
| | | | | 5 | 258°45'11" |
| | 5 | 430844,18 | 1426629,59 | | |
| | | | | 4,29 | 153°22'48" |
| | 6 | 430840,35 | 1426631,51 | | |
| | | | | 6,99 | 160°27'53" |
| | 7 | 430833,76 | 1426633,85 | | |
| | | | | 9 | 90°20'54" |
| | 8 | 430833,7 | 1426642,85 | | |
| | | | | 10,18 | 110°6'8" |
| | 9 | 430830,2 | 1426652,42 | | |
| | | | | 28,08 | 155°16'59" |
| | 10 | 430804,7 | 1426664,16 | | |
| | | | | 12,46 | 70°36'57" |
| | 11 | 430808,83 | 1426675,91 | | |
| Площадь – 2 077 кв. метров | | | | | |
| : 9855(1):ЗУ2 – не подлежит изъятию | | | | | |
| | 1 | 430830,2 | 1426652,42 | | |
| | | | | 10,18 | 290°6'8" |
| | 2 | 430833,7 | 1426642,85 | | |
| | | | | 9 | 270°20'54" |
| | 3 | 430833,76 | 1426633,85 | | |
| | | | | 37,48 | 160°27'53" |
| | 4 | 430798,44 | 1426646,38 | | |
| | | | | 18,85 | 70°36'57" |
| | 5 | 430804,7 | 1426664,16 | | |
| : 9855(2):ЗУ2 – не подлежит изъятию | | | | | |
| | 1 | 430908,03 | 1426610,25 | | |
| | | | | 12,15 | 264°42'33" |
| | 2 | 430906,91 | 1426598,15 | | |
| | | | | 70,16 | 153°22'48" |
| | 3 | 430844,18 | 1426629,59 | | |
| | | | | 5 | 78°45'11" |
| | 4 | 430845,16 | 1426634,49 | | |
| | | | | 3,49 | 65°57'15" |
| | 5 | 430846,58 | 1426637,67 | | |
| Площадь – 1 265 кв. метров | | | | | |
| 41 | Земельный участок, образуемый путем раздела земельного участка с кадастровым номером 61:25:0030301:9854 | | | | |

| 1 | 2 | 3 | 4 | 5 | 6 | |
|---------------------------------|---|-----------|------------|------------|------------|------------|
| :9854:ЗУ1 – подлежит изъятию | | | | | | |
| | 1 | 430970,86 | 1426602,83 | | | |
| | | | | 14,44 | 332°19'2" | |
| | 2 | 430983,65 | 1426596,12 | | | |
| | | | | 18,84 | 264°6'10" | |
| | 3 | 430981,71 | 1426577,38 | | | |
| | | | | 80,68 | 155°57'19" | |
| | 4 | 430908,03 | 1426610,25 | | | |
| | | | | 20,16 | 84°42'33" | |
| | 5 | 430909,89 | 1426630,33 | | | |
| Площадь – 1 523 кв. метра | | | | | | |
| :9854:ЗУ2 – не подлежит изъятию | | | | | | |
| | 1 | 430981,71 | 1426577,38 | | | |
| | | | | 16,88 | 264°6'10" | |
| | 2 | 430979,98 | 1426560,59 | | | |
| | | | | 82,16 | 152°47'44" | |
| | 3 | 430906,91 | 1426598,15 | | | |
| | | | | 12,15 | 84°42'33" | |
| | 4 | 430908,03 | 1426610,25 | | | |
| Площадь – 1 110 кв. метров | | | | | | |
| 42 | Земельный участок, образуемый путем раздела земельного участка с кадастровым номером 61:25:0600401:9139 | | | | | |
| | :9139:ЗУ1 – подлежит изъятию | | | | | |
| | | 1 | 430980,77 | 1426640,21 | | |
| | | | | | 4,58 | 243°39'16" |
| | | 2 | 430978,74 | 1426636,11 | | |
| | | | | | 42 | 155°22'31" |
| | | 3 | 430940,56 | 1426653,61 | | |
| | | | | | 4,15 | 63°42'41" |
| | | 4 | 430942,4 | 1426657,33 | | |
| | Площадь – 183 кв. метра | | | | | |
| | :9139:ЗУ2 – не подлежит изъятию | | | | | |
| | | 1 | 430957,39 | 1426687,68 | | |
| | | | | | 42 | 335°25'6" |
| | | 2 | 430995,58 | 1426670,21 | | |
| | | | | | 8,52 | 243°49'33" |
| | 3 | 430991,82 | 1426662,56 | | | |
| | | | | 30 | 153°47'7" | |
| | 4 | 430964,91 | 1426675,81 | | | |
| | | | | 12 | 243°41'28" | |
| | 5 | 430959,59 | 1426665,05 | | | |
| | | | | 30 | 333°47'7" | |
| | 6 | 430986,5 | 1426651,8 | | | |
| | | | | 7 | 243°43'40" | |

| 1 | 2 | 3 | 4 | 5 | 6 | |
|---------------------------|--|------------|------------|------------|------------|--|
| | 7 | 430983,4 | 1426645,52 | | | |
| | | | | 5,92 | 243°39'16" | |
| | 8 | 430980,77 | 1426640,21 | | | |
| | | | | 42,02 | 155°57'15" | |
| | 9 | 430942,4 | 1426657,33 | | | |
| Площадь – 1 053 кв. метра | | | | | | |
| 43 | Земельный участок, образуемый путем раздела земельного участка с кадастровым номером 61:25:0600401:9540 | | | | | |
| | :9540:ЗУ1 – подлежит изъятию | | | | | |
| | 1 | 431093,23 | 1426545,46 | | | |
| | | | | 19,43 | 265°11'15" | |
| | 2 | 431091,6 | 1426526,1 | | | |
| | | | | 68,33 | 154°13'42" | |
| | 3 | 431030,06 | 1426555,81 | | | |
| | | | | 52,94 | 155°57'19" | |
| | 4 | 430981,71 | 1426577,38 | | | |
| | | | | 18,84 | 84°6'10" | |
| | 5 | 430983,65 | 1426596,12 | | | |
| | | | | 28,31 | 332°19'18" | |
| | 6 | 431008,72 | 1426582,97 | | | |
| | Площадь – 2 042 кв. метра | | | | | |
| | :9540:ЗУ2 – не подлежит изъятию | | | | | |
| | 1 | 431030,06 | 1426555,81 | | | |
| | | | | 68,33 | 334°13'42" | |
| | 2 | 431091,6 | 1426526,1 | | | |
| | | | | 17,52 | 265°11'15" | |
| | 3 | 431090,13 | 1426508,64 | | | |
| | | | 4,31 | 153°51'4" | | |
| 4 | 431086,26 | 1426510,54 | | | | |
| | | | 0,01 | 135°0'0" | | |
| 5 | 431086,25 | 1426510,55 | | | | |
| | | | 33 | 153°46'36" | | |
| 6 | 431056,65 | 1426525,13 | | | | |
| | | | 28,51 | 155°11'48" | | |
| 7 | 431030,77 | 1426537,09 | | | | |
| | | | 55,96 | 155°10'14" | | |
| 8 | 430979,98 | 1426560,59 | | | | |
| | | | 16,88 | 84°6'10" | | |
| 9 | 430981,71 | 1426577,38 | | | | |
| Площадь – 1 982 кв. метра | | | | | | |
| 44 | Земельный участок, образуемый путем раздела земельного участка с кадастровым номером 61:25:0600401:10433 (временный) | | | | | |
| | :10433:ЗУ1 – подлежит изъятию | | | | | |

| 1 | 2 | 3 | 4 | 5 | 6 | |
|--------------------------|--|------------|------------|------------|------------|--|
| | 1 | 431053,9 | 1426607,58 | | | |
| | | | | 5,84 | 243°42'38" | |
| | 2 | 431051,31 | 1426602,35 | | | |
| | | | | 30,21 | 155°24'42" | |
| | 3 | 431023,84 | 1426614,92 | | | |
| | | | | 5,56 | 62°32'49" | |
| | 4 | 431026,4 | 1426619,85 | | | |
| | Площадь – 172 кв. метра | | | | | |
| | :10433:3У2 – не подлежит изъятию | | | | | |
| | 1 | 431058,72 | 1426617,35 | | | |
| | | | | 10,89 | 243°42'38" | |
| | 2 | 431053,9 | 1426607,58 | | | |
| | | | | 30,11 | 155°57'15" | |
| | 3 | 431026,4 | 1426619,85 | | | |
| | | | | 3,96 | 62°32'49" | |
| | 4 | 431028,23 | 1426623,37 | | | |
| | | | | 15 | 334°21'27" | |
| | 5 | 431041,75 | 1426616,88 | | | |
| | | | | 7,41 | 63°34'23" | |
| | 6 | 431045,05 | 1426623,52 | | | |
| Площадь – 220 кв. метров | | | | | | |
| 45 | Земельный участок, образуемый путем раздела земельного участка с кадастровым номером 61:25:0600401:10432 | | | | | |
| | :10432:3У1 – подлежит изъятию | | | | | |
| | 1 | 431097,91 | 1426584,24 | | | |
| | | | | 2,92 | 243°10'43" | |
| | 2 | 431096,59 | 1426581,63 | | | |
| | | | | 49,8 | 155°24'41" | |
| | 3 | 431051,31 | 1426602,35 | | | |
| | | | | 2,53 | 63°42'38" | |
| | 4 | 431052,43 | 1426604,62 | | | |
| | Площадь – 136 кв. метров | | | | | |
| | :10432:3У2 – не подлежит изъятию | | | | | |
| | 1 | 431113,72 | 1426615,56 | | | |
| | | | | 9,01 | 243°26'6" | |
| | 2 | 431109,69 | 1426607,5 | | | |
| | | | | 2,1 | 243°4'6" | |
| | 3 | 431108,74 | 1426605,63 | | | |
| | | | | 9,9 | 243°5'55" | |
| | 4 | 431104,26 | 1426596,8 | | | |
| | | | | 14,08 | 243°10'43" | |
| | 5 | 431097,91 | 1426584,24 | | | |
| | | | 49,84 | 155°51'52" | | |
| 6 | 431052,43 | 1426604,62 | | | | |

| 1 | 2 | 3 | 4 | 5 | 6 |
|----------------------------------|---|-----------|------------|-------|------------|
| | | | | 3,31 | 63°42'38" |
| | 7 | 431053,9 | 1426607,58 | | |
| | | | | 10,89 | 63°42'38" |
| | 8 | 431058,72 | 1426617,35 | | |
| | | | | 10 | 63°41'29" |
| | 9 | 431063,15 | 1426626,31 | | |
| | | | | 5 | 63°44'34" |
| | 10 | 431065,36 | 1426630,79 | | |
| | | | | 6,21 | 62°53'55" |
| | 11 | 431068,19 | 1426636,32 | | |
| Площадь – 1 760 кв. метров | | | | | |
| 46 | Земельный участок, образуемый путем раздела земельного участка с кадастровым номером 61:25:0600401:8314 | | | | |
| :8314:ЗУ1 – подлежит изъятию | | | | | |
| | 1 | 431136,4 | 1426566,99 | | |
| | | | | 42,18 | 155°51'52" |
| | 2 | 431097,91 | 1426584,24 | | |
| | | | | 4,08 | 243°10'51" |
| | 3 | 431096,07 | 1426580,6 | | |
| | | | | 42,15 | 335°11'9" |
| | 4 | 431134,33 | 1426562,91 | | |
| Площадь – 182 кв. метра | | | | | |
| : 8314:ЗУ2 – не подлежит изъятию | | | | | |
| | 1 | 431142,84 | 1426579,69 | | |
| | | | | 14,24 | 243°6'29" |
| | 2 | 431136,4 | 1426566,99 | | |
| | | | | 42,18 | 155°51'52" |
| | 3 | 431097,91 | 1426584,24 | | |
| | | | | 14,08 | 63°10'51" |
| | 4 | 431104,26 | 1426596,8 | | |
| Площадь – 597 кв. метров | | | | | |
| 47 | Земельный участок, образуемый путем раздела земельного участка с кадастровым номером 61:25:0600401:9291 | | | | |
| :9291:ЗУ1 – подлежит изъятию | | | | | |
| | 1 | 431158,22 | 1426557,22 | | |
| | | | | 2,71 | 340°9'41" |
| | 2 | 431160,77 | 1426556,3 | | |
| | | | | 5,1 | 244°4'25" |
| | 3 | 431158,54 | 1426551,71 | | |
| | | | | 26,04 | 155°12'23" |
| | 4 | 431134,9 | 1426562,63 | | |
| | | | | 4,61 | 60°51'24" |
| | 5 | 431137,15 | 1426566,66 | | |

| 1 | 2 | 3 | 4 | 5 | 6 | |
|---------------------------------|---|------------|------------|-------|------------|------------|
| Площадь – 123 кв. метра | | | | | | |
| :9291:ЗУ2 – не подлежит изъятию | | | | | | |
| 1 | 431160,59 | 1426568,35 | | 10 | 66°39'57" | |
| 2 | 431164,55 | 1426577,53 | | 20,24 | 161°28'32" | |
| 3 | 431145,36 | 1426583,96 | | 0,31 | 157°31'14" | |
| 4 | 431145,07 | 1426584,08 | | 7,08 | 63°6'32" | |
| 5 | 431148,27 | 1426590,39 | | 8,44 | 63°18'49" | |
| 6 | 431152,06 | 1426597,93 | | 26,04 | 335°21'14" | |
| 7 | 431175,73 | 1426587,07 | | 34,22 | 244°4'25" | |
| 8 | 431160,77 | 1426556,3 | | 2,71 | 160°9'41" | |
| 9 | 431158,22 | 1426557,22 | | 23,09 | 155°51'52" | |
| 10 | 431137,15 | 1426566,66 | | 9,21 | 60°51'24" | |
| 11 | 431141,63 | 1426574,7 | | | | |
| Площадь – 691 кв. метр | | | | | | |
| 48 | Земельный участок, образуемый путем раздела земельного участка с кадастровым номером 61:25:0600401:9539 | | | | | |
| | :9539:ЗУ1 – подлежит изъятию | | | | | |
| | 1 | 431117,71 | 1426534,59 | | 26,27 | 335°21'48" |
| | 2 | 431141,59 | 1426523,64 | | 20,63 | 265°9'6" |
| | 3 | 431139,85 | 1426503,08 | | 5,95 | 156°39'32" |
| | 4 | 431134,38 | 1426505,44 | | 47,51 | 154°13'42" |
| | 5 | 431091,6 | 1426526,1 | | 19,43 | 85°11'15" |
| | 6 | 431093,23 | 1426545,46 | | | |
| | Площадь – 1 012 кв. метров | | | | | |
| | :9539:ЗУ2 – не подлежит изъятию | | | | | |
| | 1 | 431134,38 | 1426505,44 | | 5,95 | 336°39'32" |
| | 2 | 431139,85 | 1426503,08 | | 18,18 | 265°9'6" |

| 1 | 2 | 3 | 4 | 5 | 6 | |
|--------------------------|--|------------|------------|----------|------------|--|
| | 3 | 431138,31 | 1426484,97 | | | |
| | | | | 53,68 | 153°50'9" | |
| | 4 | 431090,13 | 1426508,64 | | | |
| | | | | 17,52 | 85°11'15" | |
| | 5 | 431091,6 | 1426526,1 | | | |
| Площадь – 887 кв. метров | | | | | | |
| 49 | Земельный участок, образуемый путем раздела земельного участка с кадастровым номером 61:25:0600401:11407 | | | | | |
| | :11407:ЗУ1 – подлежит изъятию | | | | | |
| | 1 | 431192,5 | 1426500,29 | | | |
| | | | | 19,11 | 263°22'30" | |
| | 2 | 431190,3 | 1426481,31 | | | |
| | | | | 10,06 | 156°39'32" | |
| | 3 | 431181,06 | 1426485,3 | | | |
| | | | | 19,55 | 85°8'55" | |
| | 4 | 431182,71 | 1426504,78 | | | |
| | Площадь – 191 кв. метр | | | | | |
| | :11407:ЗУ2 – не подлежит изъятию | | | | | |
| | 1 | 431190,3 | 1426481,31 | | | |
| | | | | 17,56 | 263°22'30" | |
| | 2 | 431188,27 | 1426463,87 | | | |
| | | | | 9,46 | 157°7'10" | |
| 3 | 431179,55 | 1426467,55 | | | | |
| | | | 17,81 | 85°8'55" | | |
| 4 | 431181,06 | 1426485,3 | | | | |
| Площадь – 165 кв. метров | | | | | | |
| 50 | Земельный участок, образуемый путем раздела земельного участка с кадастровым номером 61:25:0600401:12031 | | | | | |
| | :12031:ЗУ1 – подлежит изъятию | | | | | |
| | 1 | 431207,22 | 1426493,54 | | | |
| | | | | 17,72 | 339°18'55" | |
| | 2 | 431223,8 | 1426487,28 | | | |
| | | | | 3,66 | 339°19'28" | |
| | 3 | 431227,22 | 1426485,99 | | | |
| | | | | 19,16 | 265°30'34" | |
| | 4 | 431225,72 | 1426466,89 | | | |
| | | | | 33,88 | 158°0'3" | |
| | 5 | 431194,31 | 1426479,58 | | | |
| | | | | 4,37 | 156°39'32" | |
| | 6 | 431190,3 | 1426481,31 | | | |
| | | | | 19,11 | 83°22'30" | |
| | 7 | 431192,5 | 1426500,29 | | | |
| Площадь – 684 кв. метра | | | | | | |

| 1 | 2 | 3 | 4 | 5 | 6 |
|----|--|-----------|------------|-------|------------|
| | : 12031:3У2 – не подлежит изъятию | | | | |
| | 1 | 431225,72 | 1426466,89 | | |
| | | | | 18,29 | 265°30'53" |
| | 2 | 431224,29 | 1426448,66 | | |
| | | | | 47,57 | 265°51'56" |
| | 3 | 431220,86 | 1426401,21 | | |
| | | | | 37,81 | 175°29'40" |
| | 4 | 431183,17 | 1426404,18 | | |
| | | | | 59,91 | 85°6'59" |
| | 5 | 431188,27 | 1426463,87 | | |
| | | | | 17,56 | 83°22'30" |
| | 6 | 431190,3 | 1426481,31 | | |
| | | | | 4,37 | 336°39'32" |
| | 7 | 431194,31 | 1426479,58 | | |
| | Площадь – 2 674 кв. метра | | | | |
| 51 | Земельный участок, образуемый путем раздела земельного участка с кадастровым номером 61:25:0600401:11405 | | | | |
| | : 11405:3У1 – подлежит изъятию | | | | |
| | 1 | 431286,82 | 1426462,69 | | |
| | | | | 4,76 | 335°1'9" |
| | 2 | 431291,14 | 1426460,68 | | |
| | | | | 14,81 | 248°54'43" |
| | 3 | 431285,81 | 1426446,86 | | |
| | | | | 33,98 | 155°45'40" |
| | 4 | 431254,83 | 1426460,81 | | |
| | | | | 29,74 | 168°12'17" |
| | 5 | 431225,72 | 1426466,89 | | |
| | | | | 19,16 | 85°30'34" |
| | 6 | 431227,22 | 1426485,99 | | |
| | | | | 40,67 | 339°19'25" |
| | 7 | 431265,27 | 1426471,63 | | |
| | Площадь – 1 014 кв. метров | | | | |
| | :11405:3У2 – не подлежит изъятию | | | | |
| | 1 | 431285,81 | 1426446,86 | | |
| | | | | 6,37 | 248°54'43" |
| | 2 | 431283,52 | 1426440,92 | | |
| | | | | 63,37 | 155°48'19" |
| | 3 | 431225,72 | 1426466,89 | | |
| | | | | 29,74 | 348°12'17" |
| | 4 | 431254,83 | 1426460,81 | | |
| | Площадь – 310 кв. метров | | | | |
| 52 | Земельный участок, образуемый путем раздела земельного участка с кадастровым номером 61:25:0600401:9516 | | | | |

| 1 | 2 | 3 | 4 | 5 | 6 |
|----------------------------------|--|------------|---|-------|------------|
| :9516:3У1 – подлежит изъятию | | | | | |
| 1 | 431337,94 | 1426495,04 | | 14,71 | 245°20'49" |
| 2 | 431331,8 | 1426481,67 | | 5,04 | 157°14'56" |
| 3 | 431327,15 | 1426483,62 | | 6,71 | 63°55'52" |
| 4 | 431330,1 | 1426489,65 | | 9,99 | 146°37'11" |
| 5 | 431321,76 | 1426495,15 | | | |
| Площадь – 97 кв. метров | | | | | |
| :9516:3У2 – не подлежит изъятию | | | | | |
| 1 | 431341,36 | 1426502,5 | | 8,21 | 245°20'49" |
| 2 | 431337,94 | 1426495,04 | | 16,15 | 179°38'4" |
| 3 | 431321,78 | 1426495,15 | | 10,04 | 146°41'48" |
| 4 | 431313,39 | 1426500,66 | | 9,91 | 61°37'29" |
| 5 | 431318,1 | 1426509,38 | | 8,31 | 329°47'36" |
| 6 | 431325,28 | 1426505,2 | | 3,98 | 58°59'13" |
| 7 | 431327,33 | 1426508,61 | | | |
| Площадь – 269 кв. метров | | | | | |
| 53 | Земельный участок, образуемый путем раздела земельного участка с кадастровым номером 61:25:0600401:10712 | | | | |
| :10712:3У1 – подлежит изъятию | | | | | |
| 1 | 431354,2 | 1426496,08 | | 7,27 | 48°25'31" |
| 2 | 431359,02 | 1426501,52 | | 4,74 | 335°25'51" |
| 3 | 431363,33 | 1426499,55 | | 28,68 | 245°27'48" |
| 4 | 431351,42 | 1426473,46 | | 21,27 | 157°17'35" |
| 5 | 431331,8 | 1426481,67 | | 14,71 | 65°20'49" |
| 6 | 431337,94 | 1426495,04 | | 2,95 | 359°38'4" |
| 7 | 431340,88 | 1426495,02 | | | |
| Площадь – 452 кв. метра | | | | | |
| :10712:3У2 – не подлежит изъятию | | | | | |

| 1 | 2 | 3 | 4 | 5 | 6 | |
|-------------------------|---|------------|------------|------------|------------|--|
| | 1 | 431359,02 | 1426501,52 | | | |
| | | | | 7,27 | 228°25'31" | |
| | 2 | 431354,2 | 1426496,08 | | | |
| | | | | 13,35 | 184°32'28" | |
| | 3 | 431340,88 | 1426495,02 | | | |
| | | | | 2,95 | 179°38'4" | |
| | 4 | 431337,94 | 1426495,04 | | | |
| | | | | 8,21 | 65°20'49" | |
| | 5 | 431341,36 | 1426502,5 | | | |
| | | | | 6,45 | 65°15'43" | |
| | 6 | 431344,06 | 1426508,36 | | | |
| Площадь – 164 кв. метра | | | | | | |
| 54 | Земельный участок, образуемый путем раздела земельного участка с кадастровым номером 61:25:0600401:8075 | | | | | |
| | : 8075:3У1 – подлежит изъятию | | | | | |
| | 1 | 431391,08 | 1426506,1 | | | |
| | | | | 8,61 | 28°58'41" | |
| | 2 | 431398,61 | 1426510,27 | | | |
| | | | | 24,42 | 245°7'21" | |
| | 3 | 431388,34 | 1426488,12 | | | |
| | | | | 24,01 | 155°26'3" | |
| | 4 | 431366,5 | 1426498,1 | | | |
| | Площадь – 272 кв. метра | | | | | |
| | :8075:3У2 – не подлежит изъятию | | | | | |
| | 1 | 431417,34 | 1426651,03 | | | |
| | | | | 20,3 | 356°24'47" | |
| | 2 | 431437,6 | 1426649,76 | | | |
| | | | | 17,6 | 266°22'59" | |
| | 3 | 431436,49 | 1426632,2 | | | |
| | | | | 10,02 | 176°33'59" | |
| | 4 | 431426,49 | 1426632,8 | | | |
| | | | | 9,08 | 258°53'17" | |
| | 5 | 431424,74 | 1426623,89 | | | |
| | | | 95,48 | 258°52'59" | | |
| 6 | 431406,33 | 1426530,2 | | | | |
| | | | 9,1 | 253°51'20" | | |
| 7 | 431403,8 | 1426521,46 | | | | |
| | | | 12,33 | 245°7'21" | | |
| 8 | 431398,61 | 1426510,27 | | | | |
| | | | 8,61 | 208°58'41" | | |
| 9 | 431391,08 | 1426506,1 | | | | |
| | | | 25,84 | 198°1'42" | | |
| 10 | 431366,5 | 1426498,1 | | | | |
| | | | 51,11 | 155°26'3" | | |

| 1 | 2 | 3 | 4 | 5 | 6 | |
|-----------------------------|---|------------|------------|------------|------------|--|
| | 11 | 431320,02 | 1426519,35 | | | |
| | | | | 21,03 | 67°54'37" | |
| | 12 | 431327,93 | 1426538,84 | | | |
| | | | | 45,01 | 67°53'29" | |
| | 13 | 431344,87 | 1426580,54 | | | |
| | | | | 15,87 | 87°50'1" | |
| | 14 | 431345,47 | 1426596,4 | | | |
| | | | | 59,02 | 88°2'55" | |
| | 15 | 431347,48 | 1426655,39 | | | |
| | | | | 40 | 356°25'51" | |
| | 16 | 431387,4 | 1426652,9 | | | |
| Площадь – 11 507 кв. метров | | | | | | |
| 55 | Земельный участок, образуемый путем раздела земельного участка с кадастровым номером 61:25:0600401:8074 | | | | | |
| | :8074:ЗУ1 – подлежит изъятию | | | | | |
| | 1 | 431411,97 | 1426517,67 | | | |
| | | | | 36,7 | 245°7'5" | |
| | 2 | 431396,53 | 1426484,38 | | | |
| | | | | 9 | 155°27'22" | |
| | 3 | 431388,34 | 1426488,12 | | | |
| | | | | 24,42 | 65°7'21" | |
| | 4 | 431398,61 | 1426510,27 | | | |
| | Площадь – 275 кв. метров | | | | | |
| | :8074:ЗУ2 – не подлежит изъятию | | | | | |
| | 1 | 431424,74 | 1426623,89 | | | |
| | | | | 12,06 | 356°23'17" | |
| | 2 | 431436,78 | 1426623,13 | | | |
| | | | | 4,53 | 217°49'50" | |
| | 3 | 431433,2 | 1426620,35 | | | |
| | | | | 21,7 | 258°53'31" | |
| | 4 | 431429,02 | 1426599,06 | | | |
| | | | | 24,7 | 258°53'25" | |
| | 5 | 431424,26 | 1426574,82 | | | |
| | | | 24,7 | 258°53'25" | | |
| 6 | 431419,5 | 1426550,58 | | | | |
| | | | 21,7 | 258°51'58" | | |
| 7 | 431415,31 | 1426529,29 | | | | |
| | | | 4,77 | 296°46'47" | | |
| 8 | 431417,46 | 1426525,03 | | | | |
| | | | 9,18 | 233°16'48" | | |
| 9 | 431411,97 | 1426517,67 | | | | |
| | | | 15,27 | 208°58'41" | | |
| 10 | 431398,61 | 1426510,27 | | | | |
| | | | 12,33 | 65°7'21" | | |

| 1 | 2 | 3 | 4 | 5 | 6 | |
|----------------------------|---|------------|------------|------------|------------|--|
| | 11 | 431403,8 | 1426521,46 | | | |
| | | | | 9,1 | 73°51'20" | |
| | 12 | 431406,33 | 1426530,2 | | | |
| Площадь – 1 034 кв. метров | | | | | | |
| 56 | Земельный участок, образуемый путем раздела земельного участка с кадастровым номером 61:25:0600401:755 | | | | | |
| | :755:3У1 – подлежит изъятию | | | | | |
| | 1 | 431394,43 | 1426404,06 | | | |
| | | | | 7,91 | 275°26'38" | |
| | 2 | 431395,18 | 1426396,19 | | | |
| | | | | 5,65 | 344°11'38" | |
| | 3 | 431400,62 | 1426394,65 | | | |
| | | | | 23,05 | 270°5'58" | |
| | 4 | 431400,66 | 1426371,6 | | | |
| | | | | 39,26 | 158°36'59" | |
| | 5 | 431364,1 | 1426385,91 | | | |
| | | | | 22,35 | 65°49'24" | |
| | 6 | 431373,26 | 1426406,3 | | | |
| | | | | 84,82 | 154°45'10" | |
| | 7 | 431296,54 | 1426442,48 | | | |
| | Площадь – 1 122 кв. метра | | | | | |
| | :755:3У2 – не подлежит изъятию | | | | | |
| | 1 | 431373,26 | 1426406,3 | | | |
| | | | | 22,35 | 245°49'24" | |
| | 2 | 431364,1 | 1426385,91 | | | |
| | | | 30,76 | 158°36'59" | | |
| 3 | 431335,46 | 1426397,13 | | | | |
| | | | 21,55 | 158°24'39" | | |
| 4 | 431315,42 | 1426405,06 | | | | |
| | | | 28,56 | 154°25'19" | | |
| 5 | 431289,66 | 1426417,39 | | | | |
| | | | 28,11 | 91°37'51" | | |
| 6 | 431288,86 | 1426445,49 | | | | |
| | | | 8,25 | 338°34'23" | | |
| 7 | 431296,54 | 1426442,48 | | | | |
| Площадь – 2 131 кв. метр | | | | | | |
| 57 | Земельный участок, образуемый путем раздела земельного участка с кадастровым номером 61:25:0030301:8070 | | | | | |
| | :8070:3У1 – подлежит изъятию | | | | | |
| | 1 | 431529,38 | 1426538,83 | | | |
| | | | | 17,87 | 329°28'4" | |
| 2 | 431544,77 | 1426529,75 | | | | |
| | | | 27,59 | 315°56'9" | | |

| 1 | 2 | 3 | 4 | 5 | 6 |
|---------------------------------|----|-----------|------------|--------|------------|
| | 3 | 431564,59 | 1426510,56 | | |
| | | | | 30,22 | 297°34'26" |
| | 4 | 431578,58 | 1426483,78 | | |
| | | | | 30,33 | 271°55'50" |
| | 5 | 431579,6 | 1426453,47 | | |
| | | | | 24,95 | 282°18'57" |
| | 6 | 431584,92 | 1426429,1 | | |
| | | | | 18,2 | 287°9'40" |
| | 7 | 431590,29 | 1426411,71 | | |
| | | | | 20,5 | 290°32'23" |
| | 8 | 431597,48 | 1426392,51 | | |
| | | | | 1,85 | 155°24'27" |
| | 9 | 431595,8 | 1426393,28 | | |
| | | | | 219,11 | 155°25'54" |
| | 10 | 431396,53 | 1426484,38 | | |
| | | | | 36,7 | 65°7'5" |
| | 11 | 431411,97 | 1426517,67 | | |
| | | | | 92,07 | 335°7'48" |
| | 12 | 431495,5 | 1426478,95 | | |
| | | | | 9,03 | 59°53'7" |
| | 13 | 431500,03 | 1426486,76 | | |
| | | | | 4,75 | 117°9'29" |
| | 14 | 431497,86 | 1426490,99 | | |
| | | | | 55,7 | 78°52'50" |
| | 15 | 431508,6 | 1426545,65 | | |
| | | | | 2,54 | 352°8'37" |
| | 16 | 431511,12 | 1426545,3 | | |
| Площадь – 12 681 кв. метр | | | | | |
| :8070:3У2 – не подлежит изъятию | | | | | |
| | 1 | 431626,92 | 1426637,94 | | |
| | | | | 50 | 356°26'1" |
| | 2 | 431676,82 | 1426634,83 | | |
| | | | | 50 | 356°25'20" |
| | 3 | 431726,72 | 1426631,71 | | |
| | | | | 71,98 | 356°25'25" |
| | 4 | 431798,56 | 1426627,22 | | |
| | | | | 26,88 | 356°25'16" |
| | 5 | 431825,39 | 1426625,54 | | |
| | | | | 153,33 | 262°30'20" |
| | 6 | 431805,39 | 1426473,52 | | |
| | | | | 69,07 | 306°32'23" |
| | 7 | 431846,51 | 1426418,03 | | |
| | | | | 134,39 | 258°59'1" |

| 1 | 2 | 3 | 4 | 5 | 6 |
|---|----|-----------|------------|-------|------------|
| | 8 | 431820,83 | 1426286,12 | | |
| | | | | 30,94 | 158°49'12" |
| | 9 | 431791,98 | 1426297,3 | | |
| | | | | 9,04 | 69°35'59" |
| | 10 | 431795,13 | 1426305,77 | | |
| | | | | 10,36 | 155°21'50" |
| | 11 | 431785,71 | 1426310,09 | | |
| | | | | 69,89 | 155°22'3" |
| | 12 | 431722,18 | 1426339,22 | | |
| | | | | 3,38 | 247°45'29" |
| | 13 | 431720,9 | 1426336,09 | | |
| | | | | 58,6 | 155°26'52" |
| | 14 | 431667,6 | 1426360,44 | | |
| | | | | 20,01 | 155°23'42" |
| | 15 | 431649,41 | 1426368,77 | | |
| | | | | 26,58 | 155°25'52" |
| | 16 | 431625,24 | 1426379,82 | | |
| | | | | 13,35 | 155°25'54" |
| | 17 | 431613,1 | 1426385,37 | | |
| | | | | 12,01 | 155°26'29" |
| | 18 | 431602,18 | 1426390,36 | | |
| | | | | 5,17 | 155°24'27" |
| | 19 | 431597,48 | 1426392,51 | | |
| | | | | 20,5 | 110°32'23" |
| | 20 | 431590,29 | 1426411,71 | | |
| | | | | 18,2 | 107°9'40" |
| | 21 | 431584,92 | 1426429,1 | | |
| | | | | 24,95 | 102°18'57" |
| | 22 | 431579,6 | 1426453,47 | | |
| | | | | 30,33 | 91°55'50" |
| | 23 | 431578,58 | 1426483,78 | | |
| | | | | 30,22 | 117°34'26" |
| | 24 | 431564,59 | 1426510,56 | | |
| | | | | 27,59 | 135°56'9" |
| | 25 | 431544,77 | 1426529,75 | | |
| | | | | 17,87 | 149°28'4" |
| | 26 | 431529,38 | 1426538,83 | | |
| | | | | 19,37 | 160°28'52" |
| | 27 | 431511,12 | 1426545,3 | | |
| | | | | 2,54 | 172°8'37" |
| | 28 | 431508,6 | 1426545,65 | | |
| | | | | 70,51 | 78°52'50" |
| | 29 | 431522,2 | 1426614,83 | | |

| 1 | 2 | 3 | 4 | 5 | 6 |
|----|--|-----------|------------|-------|------------|
| | | | | 4,54 | 37°45'12" |
| | 30 | 431525,79 | 1426617,61 | | |
| | | | | 15,09 | 176°32'32" |
| | 31 | 431510,73 | 1426618,52 | | |
| | | | | 14,75 | 176°27'45" |
| | 32 | 431496,01 | 1426619,43 | | |
| | | | | 14,75 | 176°25'25" |
| | 33 | 431481,29 | 1426620,35 | | |
| | | | | 15,1 | 176°23'34" |
| | 34 | 431466,22 | 1426621,3 | | |
| | | | | 14,75 | 176°25'25" |
| | 35 | 431451,5 | 1426622,22 | | |
| | | | | 14,75 | 176°27'45" |
| | 36 | 431436,78 | 1426623,13 | | |
| | | | | 12,06 | 176°23'17" |
| | 37 | 431424,74 | 1426623,89 | | |
| | | | | 9,08 | 78°53'17" |
| | 38 | 431426,49 | 1426632,8 | | |
| | | | | 10,02 | 356°33'59" |
| | 39 | 431436,49 | 1426632,2 | | |
| | | | | 17,6 | 86°22'59" |
| | 40 | 431437,6 | 1426649,76 | | |
| | | | | 9,7 | 356°27'11" |
| | 41 | 431447,28 | 1426649,16 | | |
| | | | | 30 | 356°25'34" |
| | 42 | 431477,22 | 1426647,29 | | |
| | | | | 20 | 356°26'42" |
| | 43 | 431497,18 | 1426646,05 | | |
| | | | | 20 | 356°24'59" |
| | 44 | 431517,14 | 1426644,8 | | |
| | | | | 20 | 356°24'59" |
| | 45 | 431537,1 | 1426643,55 | | |
| | | | | 20 | 356°26'42" |
| | 46 | 431557,06 | 1426642,31 | | |
| | | | | 20 | 356°24'59" |
| | 47 | 431577,02 | 1426641,06 | | |
| | | | | 25 | 356°25'20" |
| | 48 | 431601,97 | 1426639,5 | | |
| | Площадь – 79970,00 кв. метра | | | | |
| 58 | Земельный участок, образуемый путем раздела земельного участка с кадастровым номером 61:25:0600401: 8090 | | | | |
| | :8090:ЗУ1 – подлежит изъятию | | | | |
| | 1 | 431433,06 | 1426528,33 | | |
| | | | | 9,83 | 258°52'18" |

| 1 | 2 | 3 | 4 | 5 | 6 | |
|--------------------------|---|------------|------------|------------|------------|--|
| | 2 | 431431,16 | 1426518,68 | | | |
| | | | | 9,84 | 155°7'56" | |
| | 3 | 431422,23 | 1426522,82 | | | |
| | Площадь – 47 кв. метров | | | | | |
| | :8090:3У2 – не подлежит изъятию | | | | | |
| | 1 | 431436,77 | 1426547,2 | | | |
| | | | | 19,23 | 258°52'18" | |
| | 2 | 431433,06 | 1426528,33 | | | |
| | | | | 12,15 | 206°58'8" | |
| | 3 | 431422,23 | 1426522,82 | | | |
| | | | | 5,26 | 155°7'56" | |
| | 4 | 431417,46 | 1426525,03 | | | |
| | | | | 4,77 | 116°46'47" | |
| | 5 | 431415,31 | 1426529,29 | | | |
| | | | | 21,7 | 78°51'58" | |
| | 6 | 431419,5 | 1426550,58 | | | |
| | Площадь – 422 кв. метра | | | | | |
| 59 | Земельный участок, образуемый путем раздела земельного участка с кадастровым номером 61:25:0600401:8086 | | | | | |
| | :8086:3У1 – подлежит изъятию | | | | | |
| | 1 | 431448,85 | 1426536,37 | | | |
| | | | | 4,24 | 19°30'32" | |
| | 2 | 431452,85 | 1426537,78 | | | |
| | | | | 24,24 | 258°53'9" | |
| | 3 | 431448,18 | 1426514 | | | |
| | | | | 3,72 | 206°42'11" | |
| | 4 | 431444,86 | 1426512,33 | | | |
| | | | | 15,1 | 155°7'56" | |
| | 5 | 431431,16 | 1426518,68 | | | |
| | | | | 9,83 | 78°52'18" | |
| | 6 | 431433,06 | 1426528,33 | | | |
| | Площадь – 326 кв. метров | | | | | |
| | :8086:3У2 – не подлежит изъятию | | | | | |
| | 1 | 431454,04 | 1426543,83 | | | |
| | | | | 6,16 | 258°53'9" | |
| 2 | 431452,85 | 1426537,78 | | | | |
| | | | 4,24 | 199°30'32" | | |
| 3 | 431448,85 | 1426536,37 | | | | |
| | | | 17,72 | 206°58'8" | | |
| 4 | 431433,06 | 1426528,33 | | | | |
| | | | 19,23 | 78°52'18" | | |
| 5 | 431436,77 | 1426547,2 | | | | |
| Площадь – 219 кв. метров | | | | | | |

| 1 | 2 | 3 | 4 | 5 | 6 |
|-------------------------|---|------------|------------|------------|------------|
| 60 | Земельный участок, образуемый путем раздела земельного участка с кадастровым номером 61:25:0600401:8073 | | | | |
| | :8073:ЗУ1 – подлежит изъятию | | | | |
| | 1 | 431462,71 | 1426541,28 | | |
| | | | | 16,06 | 258°52'33" |
| | 2 | 431459,61 | 1426525,52 | | |
| | | | | 15,7 | 258°54'43" |
| | 3 | 431456,59 | 1426510,11 | | |
| | | | | 4,74 | 297°6'20" |
| | 4 | 431458,75 | 1426505,89 | | |
| | | | | 15,31 | 155°7'32" |
| | 5 | 431444,86 | 1426512,33 | | |
| | | | | 3,72 | 26°42'11" |
| | 6 | 431448,18 | 1426514 | | |
| | | | | 24,24 | 78°53'9" |
| | 7 | 431452,85 | 1426537,78 | | |
| | Площадь – 288 кв. метров | | | | |
| | :8073:ЗУ2 – не подлежит изъятию | | | | |
| | 1 | 431463,56 | 1426592,31 | | |
| | | | | 26,35 | 78°53'10" |
| | 2 | 431468,64 | 1426618,17 | | |
| | | | | 3,96 | 127°42'36" |
| | 3 | 431466,22 | 1426621,3 | | |
| | | | | 15,1 | 356°23'34" |
| | 4 | 431481,29 | 1426620,35 | | |
| | | | | 4,55 | 217°40'34" |
| | 5 | 431477,69 | 1426617,57 | | |
| | | | | 21,2 | 258°54'8" |
| 6 | 431473,61 | 1426596,77 | | | |
| | | | 24,2 | 258°52'33" | |
| 7 | 431468,94 | 1426573,02 | | | |
| | | | 24,2 | 258°53'56" | |
| 8 | 431464,28 | 1426549,27 | | | |
| | | | 8,15 | 258°52'33" | |
| 9 | 431462,71 | 1426541,28 | | | |
| | | | 10,46 | 199°30'32" | |
| 10 | 431452,85 | 1426537,78 | | | |
| | | | 6,16 | 78°53'9" | |
| 11 | 431454,04 | 1426543,83 | | | |
| | | | 24,7 | 78°53'25" | |
| 12 | 431458,8 | 1426568,07 | | | |
| Площадь – 754 кв. метра | | | | | |
| 61 | Земельный участок, образуемый путем раздела земельного участка с кадастровым номером 61:25:0600401 : 8078 | | | | |

| 1 | 2 | 3 | 4 | 5 | 6 |
|---|-----------|------------|------------|-------|------------|
| :8078:ЗУ1 – подлежит изъятию | | | | | |
| 1 | 431497,47 | 1426547,18 | | 5,84 | 243°42'38" |
| 2 | 431499,69 | 1426546,88 | | 4,49 | 258°52'33" |
| 3 | 431498,82 | 1426542,47 | | 16,44 | 168°51'45" |
| 4 | 431482,69 | 1426545,64 | | | |
| Площадь – 41 кв. метр | | | | | |
| :8078:ЗУ2 – не подлежит изъятию | | | | | |
| 1 | 431503,49 | 1426566,22 | | 19,71 | 258°52'33" |
| 2 | 431499,69 | 1426546,88 | | 2,23 | 172°8'37" |
| 3 | 431497,47 | 1426547,18 | | 14,86 | 185°56'11" |
| 4 | 431482,69 | 1426545,64 | | 1,17 | 168°51'45" |
| 5 | 431481,55 | 1426545,87 | | 24,2 | 78°53'56" |
| 6 | 431486,21 | 1426569,62 | | | |
| Площадь – 385 кв. метров | | | | | |
| Земельный участок, образуемый путем раздела земельного участка с кадастровым номером 61:25:0600401:8093 | | | | | |
| :8093:ЗУ1 – подлежит изъятию | | | | | |
| 62 | 1 | 431499,69 | 1426546,88 | 9 | 352°8'37" |
| | 2 | 431508,6 | 1426545,65 | 55,7 | 258°52'50" |
| | 3 | 431497,86 | 1426490,99 | 4,75 | 297°9'29" |
| | 4 | 431500,03 | 1426486,76 | 15,3 | 155°6'35" |
| | 5 | 431486,15 | 1426493,2 | 3,72 | 26°42'11" |
| | 6 | 431489,47 | 1426494,87 | 24,3 | 78°53'53" |
| | 7 | 431494,15 | 1426518,72 | 24,2 | 78°52'33" |
| | 8 | 431498,82 | 1426542,47 | | |
| Площадь – 524 кв. метра | | | | | |
| :8093:ЗУ2 – не подлежит изъятию | | | | | |
| 1 | 431508,15 | 1426589,97 | | 25,9 | 78°54'56" |

| 1 | 2 | 3 | 4 | 5 | 6 | |
|--------------------------|---|------------|------------|------------|------------|--|
| | 2 | 431513,13 | 1426615,39 | | | |
| | | | | 3,94 | 127°28'48" | |
| | 3 | 431510,73 | 1426618,52 | | | |
| | | | | 15,09 | 356°32'32" | |
| | 4 | 431525,79 | 1426617,61 | | | |
| | | | | 4,54 | 217°45'12" | |
| | 5 | 431522,2 | 1426614,83 | | | |
| | | | | 70,51 | 258°52'50" | |
| | 6 | 431508,6 | 1426545,65 | | | |
| | | | | 9 | 172°8'37" | |
| | 7 | 431499,69 | 1426546,88 | | | |
| | | | | 19,71 | 78°52'33" | |
| | 8 | 431503,49 | 1426566,22 | | | |
| Площадь – 667 кв. метров | | | | | | |
| 63 | Земельный участок, образуемый путем раздела земельного участка с кадастровым номером 61:25:0030301:1525 | | | | | |
| | :1525:3У1 – подлежит изъятию | | | | | |
| | 1 | 431569,5 | 1426329,35 | | | |
| | | | | 9,25 | 258°27'6" | |
| | 2 | 431567,65 | 1426320,29 | | | |
| | | | | 16,63 | 165°30'29" | |
| | 3 | 431551,55 | 1426324,45 | | | |
| | | | | 23,36 | 173°55'23" | |
| | 4 | 431528,32 | 1426326,93 | | | |
| | | | | 18,09 | 83°29'5" | |
| | 5 | 431530,37 | 1426344,9 | | | |
| | | | | 12,06 | 336°4'17" | |
| | 6 | 431541,39 | 1426340,01 | | | |
| | | | | 2,46 | 54°14'46" | |
| | 7 | 431542,83 | 1426342,01 | | | |
| | Площадь – 549 кв. метров | | | | | |
| | :1525:3У2 – не подлежит изъятию | | | | | |
| | 1 | 431562,99 | 1426297,49 | | | |
| | | | | 4,76 | 171°54'14" | |
| | 2 | 431558,28 | 1426298,16 | | | |
| | | | | 33,05 | 171°48'22" | |
| 3 | 431525,57 | 1426302,87 | | | | |
| | | | 24,21 | 83°29'5" | | |
| 4 | 431528,32 | 1426326,93 | | | | |
| | | | 23,36 | 353°55'23" | | |
| 5 | 431551,55 | 1426324,45 | | | | |
| | | | 16,63 | 345°30'29" | | |
| 6 | 431567,65 | 1426320,29 | | | | |
| | | | 23,27 | 258°27'6" | | |

| 1 | 2 | 3 | 4 | 5 | 6 |
|---------------------------------|---|-----------|------------|-------|------------|
| | 7 | 431562,99 | 1426297,49 | | |
| Площадь – 950 кв. метров | | | | | |
| 64 | Земельный участок, образуемый путем раздела земельного участка с кадастровым номером 61:25:0030301:1524 | | | | |
| : 1524:3У1 – подлежит изъятию | | | | | |
| | 1 | 431581,61 | 1426323,61 | | |
| | | | | 9,1 | 272°4'45" |
| | 2 | 431581,94 | 1426314,52 | | |
| | | | | 8,72 | 152°10'45" |
| | 3 | 431574,23 | 1426318,59 | | |
| | | | | 6,79 | 165°30'29" |
| | 4 | 431567,65 | 1426320,29 | | |
| | | | | 9,25 | 78°27'6" |
| | 5 | 431569,5 | 1426329,35 | | |
| Площадь – 117 кв. метров | | | | | |
| :1524:3У2 – не подлежит изъятию | | | | | |
| | 1 | 431581,94 | 1426314,52 | | |
| | | | | 20 | 273°50'27" |
| | 2 | 431583,28 | 1426294,56 | | |
| | | | | 20,5 | 171°46'59" |
| | 3 | 431562,99 | 1426297,49 | | |
| | | | | 23,27 | 78°27'6" |
| | 4 | 431567,65 | 1426320,29 | | |
| | | | | 6,79 | 345°30'29" |
| | 5 | 431574,23 | 1426318,59 | | |
| Площадь – 384 кв. метра | | | | | |
| 65 | Земельный участок, образуемый путем раздела земельного участка с кадастровым номером 61:25:0600401:4924 | | | | |
| :4924:3У1 – подлежит изъятию | | | | | |
| | 1 | 431628,27 | 1426349,21 | | |
| | | | | 9,64 | 325°42'51" |
| | 2 | 431636,24 | 1426343,78 | | |
| | | | | 6,57 | 247°28'41" |
| | 3 | 431633,72 | 1426337,71 | | |
| | | | | 23,41 | 155°42'43" |
| | 4 | 431612,38 | 1426347,34 | | |
| | | | | 11,41 | 155°40'50" |
| | 5 | 431601,98 | 1426352,04 | | |
| | | | | 21,15 | 71°32'58" |
| | 6 | 431608,67 | 1426372,1 | | |
| Площадь – 448 кв. метров | | | | | |
| :4924:3У2 – не подлежит изъятию | | | | | |
| | 1 | 431625,24 | 1426379,82 | | |

| 1 | 2 | 3 | 4 | 5 | 6 | |
|--------------------------|---|-----------|------------|------------|------------|------------|
| | | | | 26,58 | 335°25'52" | |
| | 2 | 431649,41 | 1426368,77 | | | |
| | | | | 21,86 | 240°37'56" | |
| | 3 | 431638,69 | 1426349,72 | | | |
| | | | | 3,99 | 247°36'43" | |
| | 4 | 431637,17 | 1426346,03 | | | |
| | | | | 2,43 | 247°28'41" | |
| | 5 | 431636,24 | 1426343,78 | | | |
| | | | | 9,64 | 145°42'51" | |
| | 6 | 431628,27 | 1426349,21 | | | |
| | | | | 30,13 | 130°34'12" | |
| | 7 | 431608,67 | 1426372,1 | | | |
| | | | | 13,98 | 71°32'58" | |
| | 8 | 431613,1 | 1426385,37 | | | |
| Площадь – 838 кв. метров | | | | | | |
| 66 | Земельный участок, образуемый путем раздела земельного участка с кадастровым номером 61:25:0600401:6262 | | | | | |
| | :6262:ЗУ1 – подлежит изъятию | | | | | |
| | | 1 | 431645,37 | 1426337,56 | | |
| | | | | | 9,54 | 336°48'13" |
| | | 2 | 431654,14 | 1426333,8 | | |
| | | | | | 4,92 | 243°11'30" |
| | | 3 | 431651,92 | 1426329,41 | | |
| | | | | | 20 | 155°29'6" |
| | | 4 | 431633,72 | 1426337,71 | | |
| | | | | | 6,57 | 67°28'41" |
| | | 5 | 431636,24 | 1426343,78 | | |
| | | | | | 3,8 | 325°42'51" |
| | | 6 | 431639,38 | 1426341,64 | | |
| | | | | | 1,3 | 246°4'54" |
| | | 7 | 431638,85 | 1426340,45 | | |
| | Площадь – 101 кв. метр | | | | | |
| | : 6262:ЗУ2 – не подлежит изъятию | | | | | |
| | | 1 | 431649,41 | 1426368,77 | | |
| | | | | | 20,01 | 335°23'42" |
| | | 2 | 431667,6 | 1426360,44 | | |
| | | | | 29,85 | 243°11'30" | |
| | 3 | 431654,14 | 1426333,8 | | | |
| | | | | 9,54 | 156°48'13" | |
| | 4 | 431645,37 | 1426337,56 | | | |
| | | | | 7,13 | 156°4'51" | |
| | 5 | 431638,85 | 1426340,45 | | | |
| | | | | 1,3 | 66°4'54" | |
| | 6 | 431639,38 | 1426341,64 | | | |

| 1 | 2 | 3 | 4 | 5 | 6 | |
|-------------------------|---|------------|------------|------------|------------|--|
| 67 | | | | 3,8 | 145°42'51" | |
| | 7 | 431636,24 | 1426343,78 | | | |
| | | | | 2,43 | 67°28'41" | |
| | 8 | 431637,17 | 1426346,03 | | | |
| | | | | 3,99 | 67°36'43" | |
| | 9 | 431638,69 | 1426349,72 | | | |
| | Площадь – 611 кв. метров | | | | | |
| | Земельный участок, образуемый путем раздела земельного участка с кадастровым номером 61:25:0030301:1505 | | | | | |
| | :189:ЗУ1 – подлежит изъятию | | | | | |
| | 1 | 431638,16 | 1426293,1 | | | |
| | | | | 0,22 | 262°7'26" | |
| | 2 | 431638,13 | 1426292,88 | | | |
| | | | | 19,88 | 157°2'39" | |
| | 3 | 431619,82 | 1426300,63 | | | |
| | | | | 0,56 | 83°56'35" | |
| | 4 | 431619,88 | 1426301,19 | | | |
| | | | | 0,08 | 157°51'7" | |
| | 5 | 431619,81 | 1426301,22 | | | |
| | | | | 0,46 | 82°24'26" | |
| | 6 | 431619,87 | 1426301,67 | | | |
| | Площадь – 12 кв. метров | | | | | |
| | : 1505:ЗУ2 – не подлежит изъятию | | | | | |
| | 1 | 431638,13 | 1426292,88 | | | |
| | | | 14,44 | 262°7'26" | | |
| 2 | 431636,15 | 1426278,57 | | | | |
| | | | 19,2 | 170°47'52" | | |
| 3 | 431617,2 | 1426281,64 | | | | |
| | | | 18,94 | 82°24'26" | | |
| 4 | 431619,7 | 1426300,41 | | | | |
| | | | 0,12 | 345°50'30" | | |
| 5 | 431619,82 | 1426300,38 | | | | |
| | | | 0,28 | 33°31'19" | | |
| 6 | 431620,05 | 1426300,54 | | | | |
| Площадь – 323 кв. метра | | | | | | |
| 68 | Земельный участок, образуемый путем раздела земельного участка с кадастровым номером 61:25:0030301:1201 | | | | | |
| | :1201:ЗУ1 – подлежит изъятию | | | | | |
| | 1 | 431821,25 | 1426216,63 | | | |
| | | | | 5,57 | 261°19'55" | |
| | 2 | 431820,41 | 1426211,12 | | | |
| | | | 11,34 | 260°50'37" | | |
| 3 | 431818,61 | 1426199,92 | | | | |

| 1 | 2 | 3 | 4 | 5 | 6 |
|---------------------------------|----|-----------|------------|-------|------------|
| | | | | 7,94 | 88°2'44" |
| | 4 | 431818,88 | 1426207,86 | | |
| | | | | 8,65 | 104°8'16" |
| | 5 | 431816,76 | 1426216,25 | | |
| | | | | 20,12 | 156°23'23" |
| | 6 | 431798,33 | 1426224,31 | | |
| | | | | 19,64 | 154°50'4" |
| | 7 | 431780,55 | 1426232,66 | | |
| | | | | 0,47 | 154°38'39" |
| | 8 | 431780,12 | 1426232,86 | | |
| | | | | 22,86 | 155°33'29" |
| | 9 | 431759,31 | 1426242,32 | | |
| | | | | 2,11 | 65°57'5" |
| | 10 | 431760,17 | 1426244,25 | | |
| Площадь – 174 кв. метра | | | | | |
| :1201:3У2 – не подлежит изъятию | | | | | |
| | 1 | 431814,75 | 1426130,64 | | |
| | | | | 48,21 | 93°27'38" |
| | 2 | 431811,84 | 1426178,76 | | |
| | | | | 3,31 | 352°1'0" |
| | 3 | 431815,12 | 1426178,3 | | |
| | | | | 21,9 | 80°50'37" |
| | 4 | 431818,61 | 1426199,92 | | |
| | | | | 7,94 | 88°2'44" |
| | 5 | 431818,88 | 1426207,86 | | |
| | | | | 8,65 | 104°8'16" |
| | 6 | 431816,76 | 1426216,25 | | |
| | | | | 63,09 | 155°35'28" |
| | 7 | 431759,31 | 1426242,32 | | |
| | | | | 3,29 | 245°57'5" |
| | 8 | 431757,97 | 1426239,32 | | |
| | | | | 14,98 | 155°43'37" |
| | 9 | 431744,31 | 1426245,48 | | |
| | | | | 21,07 | 259°6'41" |
| | 10 | 431740,33 | 1426224,79 | | |
| | | | | 32,31 | 168°40'59" |
| | 11 | 431708,65 | 1426231,13 | | |
| | | | | 33,67 | 262°26'25" |
| | 12 | 431704,22 | 1426197,75 | | |
| | | | | 3,02 | 352°46'52" |
| | 13 | 431707,22 | 1426197,37 | | |
| | | | | 26,88 | 352°45'22" |
| | 14 | 431733,89 | 1426193,98 | | |

| 1 | 2 | 3 | 4 | 5 | 6 |
|---------------------------------|---|-----------|------------|-------|------------|
| | | | | 33,2 | 350°33'7" |
| | 15 | 431766,64 | 1426188,53 | | |
| | | | | 2,8 | 259°43'54" |
| | 16 | 431766,14 | 1426185,77 | | |
| | | | | 10,37 | 171°24'3" |
| | 17 | 431755,89 | 1426187,32 | | |
| | | | | 26,97 | 174°3'48" |
| | 18 | 431729,06 | 1426190,11 | | |
| | | | | 22,6 | 178°57'38" |
| | 19 | 431706,46 | 1426190,52 | | |
| | | | | 87,09 | 275°12'16" |
| | 20 | 431714,36 | 1426103,79 | | |
| | | | | 2,53 | 275°12'54" |
| | 21 | 431714,59 | 1426101,27 | | |
| | | | | 21,96 | 1°46'28" |
| | 22 | 431736,54 | 1426101,95 | | |
| | | | | 25,81 | 1°42'34" |
| | 23 | 431762,34 | 1426102,72 | | |
| | | | | 30,65 | 94°20'29" |
| | 24 | 431760,02 | 1426133,28 | | |
| | | | | 54,79 | 357°14'18" |
| | 25 | 431814,75 | 1426130,64 | | |
| Площадь – 11 789 кв. метров | | | | | |
| 69 | Земельный участок, образуемый путем раздела земельного участка с кадастровым номером 61:25:0030301:9774 | | | | |
| :9774:ЗУ1 – подлежит изъятию | | | | | |
| | 1 | 431831,16 | 1426261,48 | | |
| | | | | 13,92 | 259°12'10" |
| | 2 | 431828,55 | 1426247,81 | | |
| | | | | 1,8 | 252°52'26" |
| | 3 | 431828,02 | 1426246,09 | | |
| | | | | 20,3 | 155°38'41" |
| | 4 | 431809,53 | 1426254,46 | | |
| | | | | 10,85 | 69°26'38" |
| | 5 | 431813,34 | 1426264,62 | | |
| | | | | 4,65 | 69°23'27" |
| | 6 | 431814,98 | 1426268,97 | | |
| Площадь – 295 кв. метров | | | | | |
| :9774:ЗУ2 – не подлежит изъятию | | | | | |
| | 1 | 431834,83 | 1426280,74 | | |
| | | | | 19,61 | 259°12'10" |
| | 2 | 431831,16 | 1426261,48 | | |
| | | | | 17,83 | 155°10'20" |
| | 3 | 431814,98 | 1426268,97 | | |

| 1 | 2 | 3 | 4 | 5 | 6 | |
|--------------------------|---|------------|------------|------------|------------|--|
| | | | | 18,11 | 69°23'27" | |
| | 4 | 431821,35 | 1426285,92 | | | |
| Площадь – 300 кв. метров | | | | | | |
| 70 | Земельный участок, образуемый путем раздела земельного участка с кадастровым номером 61:25:0600401:8908 | | | | | |
| | :8908:ЗУ1 – подлежит изъятию | | | | | |
| | 1 | 431880,38 | 1426238,71 | | | |
| | | | | 14,36 | 250°53'50" | |
| | 2 | 431875,68 | 1426225,14 | | | |
| | | | | 52,3 | 154°18'43" | |
| | 3 | 431828,55 | 1426247,81 | | | |
| | | | | 13,92 | 79°12'10" | |
| | 4 | 431831,16 | 1426261,48 | | | |
| | Площадь – 739 кв. метров | | | | | |
| | :8908:ЗУ2 – не подлежит изъятию | | | | | |
| | 1 | 431886,78 | 1426257,19 | | | |
| | | | | 19,56 | 250°53'50" | |
| | 2 | 431880,38 | 1426238,71 | | | |
| | | | 54,23 | 155°10'20" | | |
| 3 | 431831,16 | 1426261,48 | | | | |
| | | | 19,61 | 79°12'10" | | |
| 4 | 431834,83 | 1426280,74 | | | | |
| Площадь – 1 071 кв. метр | | | | | | |
| 71 | Земельный участок, образуемый путем раздела земельного участка с кадастровым номером 61:25:0030301:22 | | | | | |
| | :22:ЗУ1 – подлежит изъятию | | | | | |
| | 1 | 431840,26 | 1426202,4 | | | |
| | | | | 2,97 | 191°22'28" | |
| | 2 | 431837,34 | 1426201,81 | | | |
| | | | | 7,89 | 235°50'26" | |
| | 3 | 431832,91 | 1426195,28 | | | |
| | | | | 3,76 | 177°35'44" | |
| | 4 | 431829,15 | 1426195,44 | | | |
| | | | | 11,62 | 89°1'8" | |
| | 5 | 431829,35 | 1426207,06 | | | |
| | :22 (2):ЗУ1 – подлежит изъятию | | | | | |
| | 1 | 432010,73 | 1426129,02 | | | |
| | | | | 1,89 | 252°15'45" | |
| | 2 | 432010,15 | 1426127,22 | | | |
| | | | | 13,1 | 157°8'21" | |
| | 3 | 431998,08 | 1426132,31 | | | |
| | | | 20,04 | 155°6'8" | | |
| 4 | 431979,9 | 1426140,74 | | | | |
| | | | 20,05 | 155°28'41" | | |

| 1 | 2 | 3 | 4 | 5 | 6 |
|-------------------------------|----|-----------|------------|--------|------------|
| | 5 | 431961,66 | 1426149,06 | | |
| | | | | 19,96 | 153°21'31" |
| | 6 | 431943,82 | 1426158,02 | | |
| | | | | 19,96 | 157°17'3" |
| | 7 | 431925,4 | 1426165,73 | | |
| | | | | 1,16 | 155°16'8" |
| | 8 | 431924,35 | 1426166,21 | | |
| | | | | 3,76 | 154°28'40" |
| | 9 | 431920,96 | 1426167,83 | | |
| | | | | 1,69 | 154°35'57" |
| | 10 | 431919,43 | 1426168,56 | | |
| | | | | 82,94 | 336°51'21" |
| | 11 | 431995,69 | 1426135,96 | | |
| Площадь – 189 кв. метров | | | | | |
| :22:3У2 – не подлежит изъятию | | | | | |
| | 1 | 431961,66 | 1426149,06 | | |
| | | | | 20,05 | 335°28'41" |
| | 2 | 431979,9 | 1426140,74 | | |
| | | | | 20,04 | 335°6'8" |
| | 3 | 431998,08 | 1426132,31 | | |
| | | | | 13,1 | 337°8'21" |
| | 4 | 432010,15 | 1426127,22 | | |
| | | | | 9,58 | 252°15'45" |
| | 5 | 432007,23 | 1426118,09 | | |
| | | | | 180,82 | 171°32'26" |
| | 6 | 431828,38 | 1426144,69 | | |
| | | | | 16,82 | 89°21'10" |
| | 7 | 431828,57 | 1426161,51 | | |
| | | | | 33,93 | 89°1'8" |
| | 8 | 431829,15 | 1426195,44 | | |
| | | | | 3,76 | 357°35'44" |
| | 9 | 431832,91 | 1426195,28 | | |
| | | | | 7,89 | 55°50'26" |
| | 10 | 431837,34 | 1426201,81 | | |
| | | | | 2,97 | 11°22'28" |
| | 11 | 431840,26 | 1426202,4 | | |
| | | | | 86,1 | 336°51'21" |
| | 12 | 431919,43 | 1426168,56 | | |
| | | | | 1,69 | 334°35'57" |
| | 13 | 431920,96 | 1426167,83 | | |
| | | | | 3,76 | 334°28'40" |
| | 14 | 431924,35 | 1426166,21 | | |
| | | | | 1,16 | 335°16'8" |

| 1 | 2 | 3 | 4 | 5 | 6 | |
|----------------------------|---|------------|------------|------------|------------|--|
| | 15 | 431925,4 | 1426165,73 | | | |
| | | | | 19,96 | 337°17'3" | |
| | 16 | 431943,82 | 1426158,02 | | | |
| Площадь – 6 576 кв. метров | | | | | | |
| 72 | Земельный участок, образуемый путем раздела земельного участка с кадастровым номером 61:25:0600401:9272 | | | | | |
| | :9272:ЗУ1 – подлежит изъятию | | | | | |
| | 1 | 431980,47 | 1426185,16 | | | |
| | | | | 11,92 | 27°27'7" | |
| | 2 | 431991,05 | 1426190,65 | | | |
| | | | | 8,91 | 259°48'5" | |
| | 3 | 431989,47 | 1426181,89 | | | |
| | | | | 9 | 232°34'58" | |
| | 4 | 431984 | 1426174,74 | | | |
| | | | | 11 | 155°13'43" | |
| | 5 | 431974,01 | 1426179,35 | | | |
| | | | | 98,47 | 155°1'21" | |
| | 6 | 431884,75 | 1426220,93 | | | |
| | | | | 10 | 155°6'3" | |
| | 7 | 431875,68 | 1426225,14 | | | |
| | | | | 2,66 | 70°53'50" | |
| | 8 | 431876,55 | 1426227,65 | | | |
| | | | | 64,88 | 335°34'28" | |
| | 9 | 431935,62 | 1426200,83 | | | |
| | | | | 32,42 | 335°34'28" | |
| | 10 | 431965,14 | 1426187,42 | | | |
| | Площадь – 501 кв. метр | | | | | |
| | :9272:ЗУ2 – не подлежит изъятию | | | | | |
| | 1 | 431994,25 | 1426208,46 | | | |
| | | | | 18,09 | 259°48'5" | |
| | 2 | 431991,05 | 1426190,65 | | | |
| | | | | 11,92 | 207°27'7" | |
| 3 | 431980,47 | 1426185,16 | | | | |
| | | | 15,49 | 171°36'55" | | |
| 4 | 431965,14 | 1426187,42 | | | | |
| | | | 32,42 | 155°34'28" | | |
| 5 | 431935,62 | 1426200,83 | | | | |
| | | | 64,88 | 155°34'28" | | |
| 6 | 431876,55 | 1426227,65 | | | | |
| | | | 11,7 | 70°53'50" | | |
| 7 | 431880,38 | 1426238,71 | | | | |
| | | | 19,56 | 70°53'50" | | |
| 8 | 431886,78 | 1426257,19 | | | | |
| Площадь – 3 633 кв. метра | | | | | | |

| 1 | 2 | 3 | 4 | 5 | 6 |
|----|---|------------|------------|------------|------------|
| 73 | Земельный участок, образуемый путем раздела земельного участка с кадастровым номером 61:25:0600401: 308 | | | | |
| | :308:ЗУ1 – подлежит изъятию | | | | |
| | 1 | 431993,49 | 1426179,3 | | |
| | | | | 21,98 | 79°49'18" |
| | 2 | 431997,37 | 1426200,94 | | |
| | | | | 2,99 | 61°6'30" |
| | 3 | 431998,81 | 1426203,55 | | |
| | | | | 9,38 | 74°38'58" |
| | 4 | 432001,3 | 1426212,6 | | |
| | | | | 8,68 | 346°51'32" |
| | 5 | 432009,75 | 1426210,63 | | |
| | | | | 24,82 | 258°55'23" |
| | 6 | 432004,98 | 1426186,27 | | |
| | | | | 0,09 | 257°35'41" |
| | 7 | 432004,96 | 1426186,18 | | |
| | | | | 0 | 343°35'17" |
| | 8 | 432004,96 | 1426186,18 | | |
| | | | | 11,37 | 258°55'23" |
| | 9 | 432002,78 | 1426175,02 | | |
| | | | | 21,85 | 258°55'23" |
| | 10 | 431998,58 | 1426153,58 | | |
| | | | | 9,86 | 155°37'7" |
| | 11 | 431989,6 | 1426157,65 | | |
| | | | | 21,99 | 79°49'18" |
| | 12 | 431993,49 | 1426179,3 | | |
| | Площадь – 559 кв. метров | | | | |
| | :308:ЗУ2 – не подлежит изъятию | | | | |
| | 1 | 432019,45 | 1426323,91 | | |
| | | | | 123,01 | 81°32'52" |
| 2 | 432037,53 | 1426445,58 | | | |
| | | | 97,02 | 172°50'8" | |
| 3 | 431941,27 | 1426457,68 | | | |
| | | | 535,46 | 81°8'56" | |
| 4 | 432023,66 | 1426986,76 | | | |
| | | | 158,96 | 354°54'24" | |
| 5 | 432181,99 | 1426972,65 | | | |
| | | | 0,09 | 349°43'18" | |
| 6 | 432182,08 | 1426972,63 | | | |
| | | | 541,18 | 264°23'45" | |
| 7 | 432129,23 | 1426434,04 | | | |
| | | | 79,76 | 172°49'46" | |
| 8 | 432050,1 | 1426444 | | | |
| | | | 165,8 | 260°44'3" | |

| 1 | 2 | 3 | 4 | 5 | 6 | |
|---------------------------|---|------------|------------|------------|------------|--|
| | 9 | 432023,4 | 1426280,36 | | | |
| | | | | 71,06 | 258°55'23" | |
| | 10 | 432009,75 | 1426210,63 | | | |
| | | | | 8,68 | 166°51'32" | |
| | 11 | 432001,3 | 1426212,6 | | | |
| | | | | 9,38 | 254°38'58" | |
| | 12 | 431998,81 | 1426203,55 | | | |
| | | | | 2,99 | 241°6'30" | |
| | 13 | 431997,37 | 1426200,94 | | | |
| Площадь – 93 141 кв. метр | | | | | | |
| 74 | Земельный участок, образуемый путем раздела земельного участка с кадастровым номером 61:25:0600401:8268 | | | | | |
| | : 8268:ЗУ1 – подлежит изъятию | | | | | |
| | 1 | 432013,61 | 1426193,14 | | | |
| | | | | 0,24 | 257°55'21" | |
| | 2 | 432013,56 | 1426192,9 | | | |
| | | | | 7,93 | 262°50'8" | |
| | 3 | 432012,57 | 1426185,04 | | | |
| | | | | 1,11 | 271°17'10" | |
| | 4 | 432012,6 | 1426183,93 | | | |
| | | | | 7,96 | 163°35'17" | |
| | 5 | 432004,96 | 1426186,18 | | | |
| | | | | 0,09 | 78°55'23" | |
| | 6 | 432004,98 | 1426186,27 | | | |
| | | | | 9,96 | 77°35'41" | |
| | 7 | 432007,12 | 1426196 | | | |
| | Площадь – 71 кв. метр | | | | | |
| | :8268:ЗУ2 – не подлежит изъятию | | | | | |
| | 1 | 432070,47 | 1426168,04 | | | |
| | | | | 20,26 | 336°9'19" | |
| | 2 | 432089 | 1426159,85 | | | |
| | | | | 5,6 | 246°10'59" | |
| 3 | 432086,74 | 1426154,73 | | | | |
| | | | 49,05 | 155°18'38" | | |
| 4 | 432042,17 | 1426175,22 | | | | |
| | | | 30,83 | 163°35'17" | | |
| 5 | 432012,6 | 1426183,93 | | | | |
| | | | 1,11 | 91°17'10" | | |
| 6 | 432012,57 | 1426185,04 | | | | |
| | | | 7,93 | 82°50'8" | | |
| 7 | 432013,56 | 1426192,9 | | | | |
| | | | 0,24 | 77°55'21" | | |
| 8 | 432013,61 | 1426193,14 | | | | |
| Площадь – 478 кв. метров | | | | | | |

| 1 | 2 | 3 | 4 | 5 | 6 |
|-----------------------------|---|------------|------------|------------|------------|
| 75 | Земельный участок, образуемый путем раздела земельного участка с кадастровым номером 61:25:0600401:1996 | | | | |
| | :1996:ЗУ1 – подлежит изъятию | | | | |
| | 1 | 432016,99 | 1426208,94 | | |
| | | | | 16,16 | 257°55'21" |
| | 2 | 432013,61 | 1426193,14 | | |
| | | | | 7,1 | 156°11'7" |
| | 3 | 432007,12 | 1426196 | | |
| | | | | 14,85 | 79°4'38" |
| | 4 | 432009,93 | 1426210,59 | | |
| | Площадь – 110 кв. метров | | | | |
| | :1996:ЗУ2 – не подлежит изъятию | | | | |
| | 1 | 432050,13 | 1426443,95 | | |
| | | | | 55,11 | 352°48'47" |
| | 2 | 432104,81 | 1426437,06 | | |
| | | | | 271,2 | 262°43'32" |
| | 3 | 432070,47 | 1426168,04 | | |
| | | | | 62,15 | 156°11'7" |
| | 4 | 432013,61 | 1426193,14 | | |
| | | | | 16,16 | 77°55'21" |
| | 5 | 432016,99 | 1426208,94 | | |
| | | | 7,25 | 166°51'32" | |
| 6 | 432009,93 | 1426210,59 | | | |
| | | | 71,06 | 79°4'38" | |
| 7 | 432023,4 | 1426280,36 | | | |
| Площадь – 15 618 кв. метров | | | | | |
| 76 | Земельный участок, образуемый путем раздела земельного участка с кадастровым номером 61:25:0030301:136 | | | | |
| | :136:ЗУ1 – подлежит изъятию | | | | |
| | 1 | 432018,53 | 1426119,13 | | |
| | | | | 10 | 255°9'5" |
| | 2 | 432015,97 | 1426109,47 | | |
| | | | | 5,98 | 170°38'39" |
| | 3 | 432010,07 | 1426110,44 | | |
| | | | | 11,35 | 69°57'8" |
| | 4 | 432013,96 | 1426121,1 | | |
| | Площадь – 58 кв. метров | | | | |
| | :136:ЗУ2 – не подлежит изъятию | | | | |
| | 1 | 432009,83 | 1426110,49 | | |
| | | | | 0,5 | 349°10'37" |
| | 2 | 432010,32 | 1426110,4 | | |
| | | | 5,48 | 350°38'39" | |
| 3 | 432015,72 | 1426109,51 | | | |
| | | | 0,34 | 302°53'52" | |

| 1 | 2 | 3 | 4 | 5 | 6 |
|---------------------------------|---|------------|------------|-----------|------------|
| | 4 | 432015,9 | 1426109,23 | | |
| | | | | 4,22 | 255°9'5" |
| | 5 | 432014,82 | 1426105,15 | | |
| | | | | 0,5 | 257°4'50" |
| | 6 | 432014,71 | 1426104,66 | | |
| | | | | 93,28 | 259°0'35" |
| | 7 | 431996,93 | 1426013,1 | | |
| | | | | 28,5 | 258°5'41" |
| | 8 | 431991,05 | 1425985,21 | | |
| | | | | 35,06 | 168°51'59" |
| | 9 | 431956,65 | 1425991,98 | | |
| | | | | 0,53 | 78°3'21" |
| | 10 | 431956,76 | 1425992,5 | | |
| | | | | 120,85 | 81°19'44" |
| | 11 | 431974,98 | 1426111,97 | | |
| | | | 5,98 | 80°57'46" | |
| 12 | 431975,92 | 1426117,88 | | | |
| Площадь – 4 821 кв. метр | | | | | |
| 77 | Земельный участок, образуемый путем раздела земельного участка с кадастровым номером 61:25:0600401:8271 | | | | |
| : 8271:3У1 – подлежит изъятию | | | | | |
| | 1 | 432082,77 | 1426146,1 | | |
| | | | | 10,5 | 245°19'8" |
| | 2 | 432078,39 | 1426136,56 | | |
| | | | | 50 | 155°18'20" |
| | 3 | 432032,96 | 1426157,45 | | |
| | | | | 10,01 | 62°33'51" |
| | 4 | 432037,57 | 1426166,33 | | |
| | | | | 1,5 | 62°38'29" |
| | 5 | 432038,26 | 1426167,67 | | |
| Площадь – 547 кв. метров | | | | | |
| :8271:3У2 – не подлежит изъятию | | | | | |
| | 1 | 432086,74 | 1426154,73 | | |
| | | | | 9,5 | 245°19'8" |
| | 2 | 432082,77 | 1426146,1 | | |
| | | | | 49,46 | 154°8'55" |
| | 3 | 432038,26 | 1426167,67 | | |
| | | | | 8,51 | 62°38'29" |
| | 4 | 432042,17 | 1426175,22 | | |
| Площадь – 443 кв. метра | | | | | |
| 78 | Земельный участок, образуемый путем раздела земельного участка с кадастровым номером 61:25:0600401:9527 | | | | |
| :9527:3У1 – подлежит изъятию | | | | | |

| 1 | 2 | 3 | 4 | 5 | 6 | |
|--------------------------|---|------------|------------|------------|------------|--|
| | 1 | 432141,44 | 1426118,61 | | | |
| | | | | 4,29 | 246°18'44" | |
| | 2 | 432139,72 | 1426114,69 | | | |
| | | | | 4 | 162°33'38" | |
| | 3 | 432135,9 | 1426115,89 | | | |
| | | | | 30,83 | 164°23'57" | |
| | 4 | 432106,21 | 1426124,18 | | | |
| | | | | 30,45 | 156°0'39" | |
| | 5 | 432078,39 | 1426136,56 | | | |
| | | | | 10,5 | 65°19'8" | |
| | 6 | 432082,77 | 1426146,1 | | | |
| | Площадь – 553 кв. метра :9527:3У2 – не подлежит изъятию | | | | | |
| | 1 | 432146,95 | 1426131,17 | | | |
| | | | | 13,71 | 246°18'44" | |
| | 2 | 432141,44 | 1426118,61 | | | |
| | | | | 64,66 | 154°54'0" | |
| | 3 | 432082,88 | 1426146,05 | | | |
| | | | | 0,12 | 154°8'55" | |
| | 4 | 432082,77 | 1426146,1 | | | |
| | | | | 9,5 | 65°19'8" | |
| | 5 | 432086,74 | 1426154,73 | | | |
| | | | 3 | 65°59'55" | | |
| 6 | 432087,96 | 1426157,47 | | | | |
| Площадь – 847 кв. метров | | | | | | |
| 79 | Земельный участок, образуемый путем раздела земельного участка с кадастровым номером 61:25:0030301:1518 | | | | | |
| | :1518:3У1 – подлежит изъятию | | | | | |
| | 1 | 432102,13 | 1426074,95 | | | |
| | | | | 0,91 | 260°58'15" | |
| | 2 | 432101,99 | 1426074,05 | | | |
| | | | | 3,65 | 155°18'43" | |
| | 3 | 432098,67 | 1426075,58 | | | |
| | | | | 1,44 | 77°25'34" | |
| | 4 | 432098,98 | 1426076,98 | | | |
| | Площадь – 4 кв. метра :1518:3У2 – не подлежит изъятию | | | | | |
| | 1 | 432098,77 | 1426077,11 | | | |
| | | | | 0,41 | 292°22'43" | |
| | 2 | 432098,93 | 1426076,74 | | | |
| | | | | 0,94 | 257°25'34" | |
| | 3 | 432098,72 | 1426075,82 | | | |
| | | | 0,05 | 173°42'47" | | |
| 4 | 432098,67 | 1426075,83 | | | | |

| 1 | 2 | 3 | 4 | 5 | 6 | |
|-------------------------|---|------------|------------|------------|------------|--|
| | | | | 0,5 | 270°0'0" | |
| | 5 | 432098,67 | 1426075,33 | | | |
| | | | | 0,27 | 32°39'21" | |
| | 6 | 432098,89 | 1426075,47 | | | |
| | | | | 3,4 | 335°18'43" | |
| | 7 | 432101,99 | 1426074,05 | | | |
| | | | | 24,96 | 260°58'15" | |
| | 8 | 432098,07 | 1426049,4 | | | |
| | | | | 5,12 | 171°0'57" | |
| | 9 | 432093,01 | 1426050,2 | | | |
| | | | | 7,74 | 171°5'6" | |
| | 10 | 432085,36 | 1426051,4 | | | |
| | | | | 31,58 | 81°11'6" | |
| | 11 | 432090,2 | 1426082,61 | | | |
| Площадь – 367 кв. метра | | | | | | |
| 80 | Земельный участок, образуемый путем раздела земельного участка с кадастровым номером 61:25:0030301:1517 | | | | | |
| | :1517:3У1 – подлежит изъятию | | | | | |
| | 1 | 432107,41 | 1426071,56 | | | |
| | | | | 5,97 | 155°18'43" | |
| | 2 | 432101,99 | 1426074,05 | | | |
| | | | | 0,91 | 80°58'15" | |
| | 3 | 432102,13 | 1426074,95 | | | |
| | 1517 (2):3У1 – подлежит изъятию | | | | | |
| | 1 | 432116,82 | 1426065,51 | | | |
| | | | | 18,89 | 265°28'32" | |
| | 2 | 432115,33 | 1426046,68 | | | |
| | | | | 2,05 | 171°2'40" | |
| | 3 | 432113,3 | 1426047 | | | |
| | | | | 7,17 | 79°19'50" | |
| | 4 | 432114,63 | 1426054,05 | | | |
| | | | | 7,5 | 92°22'9" | |
| | 5 | 432114,32 | 1426061,54 | | | |
| | | | | 5,87 | 94°12'56" | |
| | 6 | 432113,89 | 1426067,39 | | | |
| | Площадь – 41 кв. метр | | | | | |
| | :1517:3У2 – не подлежит изъятию | | | | | |
| | 1 | 432113,89 | 1426067,39 | | | |
| | | | | 5,62 | 274°12'56" | |
| 2 | 432114,3 | 1426061,79 | | | | |
| | | | 0,5 | 273°17'33" | | |
| 3 | 432114,33 | 1426061,29 | | | | |
| | | | 7 | 272°22'9" | | |
| 4 | 432114,62 | 1426054,3 | | | | |

| 1 | 2 | 3 | 4 | 5 | 6 | |
|--------------------------|---|------------|------------|------------|------------|--|
| | | | | 0,5 | 265°51'0" | |
| | 5 | 432114,58 | 1426053,8 | | | |
| | | | | 6,92 | 259°19'50" | |
| | 6 | 432113,3 | 1426047 | | | |
| | | | | 15,42 | 171°2'40" | |
| | 7 | 432098,07 | 1426049,4 | | | |
| | | | | 24,96 | 80°58'15" | |
| | 8 | 432101,99 | 1426074,05 | | | |
| | | | | 5,97 | 335°18'43" | |
| | 9 | 432107,41 | 1426071,56 | | | |
| Площадь – 330 кв. метров | | | | | | |
| 81 | Земельный участок, образуемый путем раздела земельного участка с кадастровым номером 61:25:0030301:1519 | | | | | |
| | : 1519:ЗУ1 – подлежит изъятию | | | | | |
| | 1 | 432115,33 | 1426046,68 | | | |
| | | | | 12,3 | 259°14'7" | |
| | 2 | 432113,03 | 1426034,6 | | | |
| | | | | 2,03 | 168°36'57" | |
| | 3 | 432111,04 | 1426035 | | | |
| | | | | 12,21 | 79°19'50" | |
| | 4 | 432113,3 | 1426047 | | | |
| | Площадь – 25 кв. метров | | | | | |
| | : 1519:ЗУ2 – не подлежит изъятию | | | | | |
| | 1 | 432113,3 | 1426047 | | | |
| | | | | 11,96 | 259°19'50" | |
| | 2 | 432111,09 | 1426035,25 | | | |
| | | | | 0,05 | 174°39'55" | |
| | 3 | 432111,04 | 1426035,25 | | | |
| | | | | 0,5 | 270°0'0" | |
| | 4 | 432111,04 | 1426034,75 | | | |
| | | | | 0,32 | 39°18'29" | |
| 5 | 432111,29 | 1426034,95 | | | | |
| | | | 1,78 | 348°36'57" | | |
| 6 | 432113,03 | 1426034,6 | | | | |
| | | | 14,9 | 259°14'7" | | |
| 7 | 432110,25 | 1426019,96 | | | | |
| | | | 21,06 | 172°3'30" | | |
| 8 | 432089,39 | 1426022,87 | | | | |
| | | | 2,42 | 170°57'57" | | |
| 9 | 432087 | 1426023,25 | | | | |
| | | | 18,43 | 170°51'16" | | |
| 10 | 432068,8 | 1426026,18 | | | | |
| | | | 27,51 | 79°12'32" | | |
| 11 | 432073,95 | 1426053,2 | | | | |

| 1 | 2 | 3 | 4 | 5 | 6 | |
|---------------------------------|--|------------|------------|------------|------------|--|
| 82 | | | | 11,55 | 351°2'6" | |
| | 12 | 432085,36 | 1426051,4 | | | |
| | | | | 7,74 | 351°5'6" | |
| | 13 | 432093,01 | 1426050,2 | | | |
| | | | | 5,12 | 351°0'57" | |
| | 14 | 432098,07 | 1426049,4 | | | |
| | Площадь – 1 125 кв. метров | | | | | |
| | Земельный участок, образуемый путем раздела земельного участка с кадастровым номером 61:25: 0030301:1437 | | | | | |
| | : 1437:3У1 – подлежит изъятию | | | | | |
| | 1 | 432142,58 | 1426053,42 | | | |
| | | | | 3 | 214°47'16" | |
| | 2 | 432140,12 | 1426051,71 | | | |
| | | | | 4,5 | 229°50'22" | |
| | 3 | 432137,22 | 1426048,26 | | | |
| | | | | 1,73 | 245°37'48" | |
| | 4 | 432136,5 | 1426046,69 | | | |
| | | | | 8,79 | 81°59'1" | |
| | 5 | 432137,73 | 1426055,39 | | | |
| | :1437(2):3У1 – подлежит изъятию | | | | | |
| | 1 | 432312,36 | 1425984,36 | | | |
| | | | | 10,38 | 251°52'5" | |
| | 2 | 432309,13 | 1425974,5 | | | |
| | | | | 76,28 | 150°6'11" | |
| | 3 | 432243 | 1426012,52 | | | |
| | | | | 44,16 | 157°48'14" | |
| | 4 | 432202,11 | 1426029,2 | | | |
| Площадь – 408 кв. метра | | | | | | |
| :1437:3У2 – не подлежит изъятию | | | | | | |
| 1 | 432202,11 | 1426029,2 | | | | |
| | | | 44,16 | 337°48'14" | | |
| 2 | 432243 | 1426012,52 | | | | |
| | | | 76,28 | 330°6'11" | | |
| 3 | 432309,13 | 1425974,5 | | | | |
| | | | 3,38 | 251°52'5" | | |
| 4 | 432308,08 | 1425971,29 | | | | |
| | | | 13,72 | 162°44'26" | | |
| 5 | 432294,98 | 1425975,36 | | | | |
| | | | 18,28 | 162°43'28" | | |
| 6 | 432277,52 | 1425980,79 | | | | |
| | | | 3,71 | 74°21'6" | | |
| 7 | 432278,52 | 1425984,36 | | | | |
| | | | 41,66 | 160°1'30" | | |

| 1 | 2 | 3 | 4 | 5 | 6 | |
|----|---|------------|------------|-----------|------------|--|
| | 8 | 432239,37 | 1425998,59 | | | |
| | | | | 46,01 | 156°14'55" | |
| | 9 | 432197,26 | 1426017,12 | | | |
| | | | | 39,91 | 156°11'26" | |
| | 10 | 432160,75 | 1426033,23 | | | |
| | | | | 26,55 | 159°8'54" | |
| | 11 | 432135,94 | 1426042,68 | | | |
| | | | | 4,05 | 81°59'1" | |
| | 12 | 432136,5 | 1426046,69 | | | |
| | | | | 1,73 | 65°37'48" | |
| | 13 | 432137,22 | 1426048,26 | | | |
| | | | | 4,5 | 49°50'22" | |
| | 14 | 432140,12 | 1426051,71 | | | |
| | | | | 3 | 34°47'16" | |
| | Площадь – 2 102 кв. метра | | | | | |
| 83 | Земельный участок, образуемый путем раздела земельного участка с кадастровым номером 61:25:0600401:7809 | | | | | |
| | :7809:ЗУ1 – подлежит изъятию | | | | | |
| | 1 | 432558,68 | 1425917,02 | | | |
| | | | | 0 | 246°51'53" | |
| | 2 | 432558,68 | 1425917,02 | | | |
| | | | | 0,03 | 336°5'30" | |
| | 3 | 432558,7 | 1425917,01 | | | |
| | | | | 0,03 | 155°14'16" | |
| | 4 | 432558,68 | 1425917,02 | | | |
| | | | | 12,5 | 66°51'53" | |
| | 5 | 432563,59 | 1425928,52 | | | |
| | | | | 20,91 | 264°4'36" | |
| | 6 | 432561,43 | 1425907,72 | | | |
| | | | | 43,04 | 156°2'59" | |
| | 7 | 432522,1 | 1425925,19 | | | |
| | | | | 51,17 | 156°4'30" | |
| | 8 | 432475,33 | 1425945,94 | | | |
| | | | | 8,72 | 72°20'3" | |
| | 9 | 432477,98 | 1425954,25 | | | |
| | Площадь – 771 кв. метр | | | | | |
| | :7809:ЗУ2 – не подлежит изъятию | | | | | |
| | 1 | 432526,57 | 1426365,93 | | | |
| | | | | 41,11 | 351°29'44" | |
| 2 | 432567,23 | 1426359,85 | | | | |
| | | | 40,93 | 351°29'9" | | |
| 3 | 432607,71 | 1426353,79 | | | | |
| | | | 427,55 | 264°4'36" | | |

| 1 | 2 | 3 | 4 | 5 | 6 | |
|---------------------------------|---|------------|------------|------------|------------|--|
| | 4 | 432563,59 | 1425928,52 | | | |
| | | | | 12,5 | 246°51'53" | |
| | 5 | 432558,68 | 1425917,02 | | | |
| | | | | 88,87 | 155°14'16" | |
| | 6 | 432477,98 | 1425954,25 | | | |
| | | | | 31,09 | 72°20'3" | |
| | 7 | 432487,41 | 1425983,87 | | | |
| | | | | 45 | 156°10'10" | |
| | 8 | 432446,25 | 1426002,05 | | | |
| | | | | 372,12 | 84°15'1" | |
| | 9 | 432483,53 | 1426372,3 | | | |
| Площадь – 51 407 кв. метра | | | | | | |
| 84 | Земельный участок, образуемый путем раздела земельного участка с кадастровым номером 61:25:0600401:2000 | | | | | |
| | :2000:ЗУ1 – подлежит изъятию | | | | | |
| | 1 | 432590,33 | 1426016,13 | | | |
| | | | | 169,02 | 77°58'56" | |
| | 2 | 432625,52 | 1426181,44 | | | |
| | | | | 17,83 | 68°15'57" | |
| | 3 | 432632,12 | 1426198 | | | |
| | | | | 308,59 | 264°2'6" | |
| | 4 | 432600,05 | 1425891,08 | | | |
| | | | | 20,06 | 157°18'28" | |
| | 5 | 432581,54 | 1425898,82 | | | |
| | | | | 21,99 | 156°7'39" | |
| | 6 | 432561,43 | 1425907,72 | | | |
| | | | | 20,91 | 84°4'34" | |
| | 7 | 432563,59 | 1425928,52 | | | |
| | | | | 7,45 | 66°51'53" | |
| | 8 | 432566,51 | 1425935,37 | | | |
| | | | | 43,37 | 70°0'1" | |
| | | 9 | 432581,35 | 1425976,12 | | |
| | Площадь – 6 123 кв. метра | | | | | |
| :2000:ЗУ2 – не подлежит изъятию | | | | | | |
| 1 | 432662,4 | 1426880,83 | | | | |
| | | | 40,99 | 349°8'42" | | |
| 2 | 432702,66 | 1426873,11 | | | | |
| | | | 678,79 | 264°2'6" | | |
| 3 | 432632,12 | 1426198 | | | | |
| | | | 17,83 | 248°15'57" | | |
| 4 | 432625,52 | 1426181,44 | | | | |
| | | | 169,02 | 257°58'56" | | |
| 5 | 432590,33 | 1426016,13 | | | | |
| | | | 41 | 257°20'56" | | |

| 1 | 2 | 3 | 4 | 5 | 6 |
|---------------------------------|--|------------|------------|-----------|------------|
| | 6 | 432581,35 | 1425976,12 | | |
| | | | | 43,37 | 250°0'1" |
| | 7 | 432566,51 | 1425935,37 | | |
| | | | | 7,45 | 246°51'53" |
| | 8 | 432563,59 | 1425928,52 | | |
| Площадь – 33 677 кв. метров | | | | | |
| 85 | Земельный участок, образуемый путем раздела земельного участка с кадастровым номером 61:25: 0030301:1999 | | | | |
| | :1999:ЗУ1 – подлежит изъятию | | | | |
| | 1 | 432638,81 | 1425874,92 | | |
| | | | | 97,57 | 84°2'47" |
| | 2 | 432648,93 | 1425971,96 | | |
| | | | | 39,16 | 84°2'57" |
| | 3 | 432652,99 | 1426010,91 | | |
| | | | | 48,74 | 84°2'29" |
| | 4 | 432658,05 | 1426059,39 | | |
| | | | | 47,7 | 84°2'35" |
| | 5 | 432663 | 1426106,83 | | |
| | | | | 47,4 | 84°2'30" |
| | 6 | 432667,92 | 1426153,97 | | |
| | | | | 47,4 | 84°3'18" |
| | 7 | 432672,83 | 1426201,12 | | |
| | | | | 36,3 | 84°2'28" |
| | 8 | 432676,6 | 1426237,22 | | |
| | | | | 8,42 | 196°18'3" |
| | 9 | 432668,52 | 1426234,86 | | |
| | | | | 24,68 | 214°37'28" |
| | 10 | 432648,21 | 1426220,84 | | |
| | | | | 24,37 | 232°49'38" |
| | 11 | 432633,48 | 1426201,42 | | |
| | | | | 3,68 | 248°15'57" |
| | 12 | 432632,12 | 1426198 | | |
| | | | | 308,59 | 264°2'6" |
| | 13 | 432600,05 | 1425891,08 | | |
| | | | | 41,99 | 337°22'3" |
| 14 | 432638,81 | 1425874,92 | | | |
| Площадь – 13 761 кв. метр | | | | | |
| :1999:ЗУ2 – не подлежит изъятию | | | | | |
| 1 | 432682,6 | 1426294,75 | | | |
| | | | 47,13 | 264°2'42" | |
| 2 | 432677,71 | 1426247,87 | | | |
| | | | 10,7 | 264°2'22" | |
| 3 | 432676,6 | 1426237,22 | | | |

| 1 | 2 | 3 | 4 | 5 | 6 |
|----|---|-----------|------------|--------|------------|
| | | | | 8,42 | 196°18'3" |
| | 4 | 432668,52 | 1426234,86 | | |
| | | | | 24,68 | 214°37'28" |
| | 5 | 432648,21 | 1426220,84 | | |
| | | | | 24,37 | 232°49'38" |
| | 6 | 432633,48 | 1426201,42 | | |
| | | | | 3,68 | 248°15'57" |
| | 7 | 432632,12 | 1426198 | | |
| | | | | 678,79 | 84°2'6" |
| | 8 | 432702,66 | 1426873,11 | | |
| | | | | 40,18 | 349°7'35" |
| | 9 | 432742,12 | 1426865,53 | | |
| | | | | 3,27 | 264°1'40" |
| | 10 | 432741,78 | 1426862,28 | | |
| | | | | 49,88 | 264°3'2" |
| | 11 | 432736,61 | 1426812,67 | | |
| | | | | 43,58 | 264°2'46" |
| | 12 | 432732,09 | 1426769,33 | | |
| | | | | 52,83 | 264°2'44" |
| | 13 | 432726,61 | 1426716,79 | | |
| | | | | 48,52 | 264°2'59" |
| | 14 | 432721,58 | 1426668,53 | | |
| | | | | 47,11 | 264°2'33" |
| | 15 | 432716,69 | 1426621,67 | | |
| | | | | 46,82 | 264°2'32" |
| | 16 | 432711,83 | 1426575,1 | | |
| | | | | 46,76 | 264°2'48" |
| | 17 | 432706,98 | 1426528,59 | | |
| | | | | 46,94 | 264°3'27" |
| | 18 | 432702,12 | 1426481,9 | | |
| | | | | 46,87 | 264°2'11" |
| | 19 | 432697,25 | 1426435,28 | | |
| | | | | 47 | 264°3'10" |
| | 20 | 432692,38 | 1426388,53 | | |
| | | | | 18,41 | 264°2'41" |
| | 21 | 432690,47 | 1426370,22 | | |
| | | | | 28,73 | 264°2'50" |
| | 22 | 432687,49 | 1426341,64 | | |
| | Площадь – 26 039 кв. метров | | | | |
| 86 | Земельный участок, образуемый путем раздела земельного участка с кадастровым номером 61:25:0600401: 12172 | | | | |
| | :12172:3У1 – подлежит изъятию | | | | |
| | 1 | 432615,2 | 1425797,64 | | |
| | | | | 37,28 | 256°55'46" |

| 1 | 2 | 3 | 4 | 5 | 6 |
|----------------------------------|----|-----------|------------|--------|------------|
| | 2 | 432606,77 | 1425761,33 | | |
| | | | | 37,24 | 256°54'2" |
| | 3 | 432598,33 | 1425725,06 | | |
| | | | | 4,93 | 174°45'49" |
| | 4 | 432593,42 | 1425725,51 | | |
| | | | | 45,52 | 174°47'20" |
| | 5 | 432548,09 | 1425729,64 | | |
| | | | | 6,28 | 147°27'24" |
| | 6 | 432542,79 | 1425733,03 | | |
| | | | | 30,39 | 126°58'51" |
| | 7 | 432524,5 | 1425757,31 | | |
| | | | | 44,42 | 101°41'12" |
| | 8 | 432515,51 | 1425800,81 | | |
| | | | | 41,19 | 75°14'27" |
| | 9 | 432526 | 1425840,63 | | |
| Площадь – 7 782 кв. метра | | | | | |
| :12172:3У2 – не подлежит изъятию | | | | | |
| | 1 | 432526 | 1425840,63 | | |
| | | | | 40,94 | 255°14'27" |
| | 2 | 432515,57 | 1425801,05 | | |
| | | | | 0,49 | 268°27'49" |
| | 3 | 432515,56 | 1425800,56 | | |
| | | | | 43,92 | 281°41'12" |
| | 4 | 432524,45 | 1425757,55 | | |
| | | | | 0,49 | 294°20'1" |
| | 5 | 432524,65 | 1425757,11 | | |
| | | | | 29,89 | 306°58'51" |
| | 6 | 432542,64 | 1425733,23 | | |
| | | | | 0,49 | 317°13'8" |
| | 7 | 432543 | 1425732,89 | | |
| | | | | 6,03 | 327°27'24" |
| | 8 | 432548,09 | 1425729,64 | | |
| | | | | 178,87 | 174°47'20" |
| | 9 | 432369,96 | 1425745,89 | | |
| | | | | 55,6 | 77°39'4" |
| | 10 | 432381,85 | 1425800,2 | | |
| | | | | 50,3 | 77°41'8" |
| | 11 | 432392,58 | 1425849,34 | | |
| | | | | 0 | 347°58'4" |
| | 12 | 432392,58 | 1425849,34 | | |
| | | | | 14,02 | 77°41'18" |
| | 13 | 432395,57 | 1425863,04 | | |
| | | | | 37,47 | 77°41'18" |

| 1 | 2 | 3 | 4 | 5 | 6 | |
|-----------------------------|---|------------|------------|------------|------------|--|
| | 14 | 432403,56 | 1425899,65 | | | |
| Площадь – 18 664 кв. метров | | | | | | |
| 87 | Земельный участок, образуемый путем раздела земельного участка с кадастровым номером 61:25:0600401:1715 | | | | | |
| | :1715:3У1 – подлежит изъятию | | | | | |
| | 1 | 432636,47 | 1425721,47 | | | |
| | | | | 36,57 | 193°13'3" | |
| | 2 | 432600,86 | 1425713,11 | | | |
| | | | | 32,65 | 173°44'5" | |
| | 3 | 432568,41 | 1425716,68 | | | |
| | | | | 24,11 | 147°27'24" | |
| | 4 | 432548,09 | 1425729,64 | | | |
| | | | | 45,52 | 354°47'20" | |
| | 5 | 432593,42 | 1425725,51 | | | |
| | Площадь – 692 кв. метра | | | | | |
| | :1715:3У2 – не подлежит изъятию | | | | | |
| | 1 | 432548,09 | 1425729,64 | | | |
| | | | | 23,86 | 327°27'24" | |
| | 2 | 432568,2 | 1425716,81 | | | |
| | | | | 0,44 | 298°43'42" | |
| | 3 | 432568,41 | 1425716,43 | | | |
| | | | | 0,33 | 41°52'3" | |
| | 4 | 432568,66 | 1425716,65 | | | |
| | | | | 32,4 | 353°44'5" | |
| | 5 | 432600,86 | 1425713,11 | | | |
| | | | | 36,57 | 13°13'3" | |
| | 6 | 432636,47 | 1425721,47 | | | |
| | | | | 181,23 | 354°38'41" | |
| | 7 | 432816,91 | 1425704,56 | | | |
| | | | | 81,95 | 334°33'49" | |
| 8 | 432890,92 | 1425669,36 | | | | |
| | | | 70,41 | 334°56'4" | | |
| 9 | 432954,7 | 1425639,53 | | | | |
| | | | 19,16 | 350°54'5" | | |
| 10 | 432973,62 | 1425636,5 | | | | |
| | | | 331,22 | 177°42'8" | | |
| 11 | 432642,67 | 1425649,78 | | | | |
| | | | 330,85 | 177°45'37" | | |
| 12 | 432312,07 | 1425662,71 | | | | |
| | | | 43,97 | 80°56'41" | | |
| 13 | 432318,99 | 1425706,13 | | | | |
| | | | 41,31 | 348°31'17" | | |
| 14 | 432359,47 | 1425697,91 | | | | |
| | | | 49,11 | 77°40'2" | | |

| 1 | 2 | 3 | 4 | 5 | 6 |
|----------------------------------|---|-----------|------------|--------|------------|
| | 15 | 432369,96 | 1425745,89 | | |
| Площадь – 39 108 кв. метров | | | | | |
| 88 | Земельный участок, образуемый путем раздела земельного участка с кадастровым номером 61:25:0600401: 12171 | | | | |
| :12171:ЗУ1 – подлежит изъятию | | | | | |
| | 1 | 432673,96 | 1425769,32 | | |
| | | | | 3,44 | 247°38'38" |
| | 2 | 432672,65 | 1425766,14 | | |
| | | | | 30,57 | 239°21'28" |
| | 3 | 432657,08 | 1425739,84 | | |
| | | | | 27,58 | 221°43'56" |
| | 4 | 432636,49 | 1425721,48 | | |
| | | | | 30,53 | 77°25'13" |
| | 5 | 432643,14 | 1425751,28 | | |
| | | | | 30,44 | 77°27'25" |
| | 6 | 432649,75 | 1425780,99 | | |
| Площадь – 954 кв. метра | | | | | |
| :12171:ЗУ2 – не подлежит изъятию | | | | | |
| | 1 | 432712,87 | 1425750,57 | | |
| | | | | 58,28 | 331°44'31" |
| | 2 | 432764,2 | 1425722,98 | | |
| | | | | 42,37 | 336°13'47" |
| | 3 | 432802,98 | 1425705,9 | | |
| | | | | 167,22 | 174°39'14" |
| | 4 | 432636,49 | 1425721,48 | | |
| | | | | 27,33 | 41°43'56" |
| | 5 | 432656,89 | 1425739,68 | | |
| | | | | 0,49 | 50°32'42" |
| | 6 | 432657,2 | 1425740,06 | | |
| | | | | 30,07 | 59°21'28" |
| | 7 | 432672,53 | 1425765,92 | | |
| | | | | 0,5 | 63°30'3" |
| | 8 | 432672,75 | 1425766,37 | | |
| | | | | 3,19 | 67°38'38" |
| | 9 | 432673,96 | 1425769,32 | | |
| Площадь – 4 046 кв. метров | | | | | |
| 89 | Земельный участок, образуемый путем раздела земельного участка с кадастровым номером 61:25:0600401:10491 | | | | |
| : 10491:ЗУ1 – подлежит изъятию | | | | | |
| | 1 | 432723,6 | 1426241,86 | | |
| | | | | 3,88 | 12°48'14" |
| | 2 | 432727,38 | 1426242,72 | | |
| | | | | 10,47 | 354°4'48" |
| | 3 | 432737,79 | 1426241,64 | | |

| 1 | 2 | 3 | 4 | 5 | 6 | |
|----------------------------|--|------------|------------|------------|------------|--|
| | | | | 7,4 | 264°10'53" | |
| | 4 | 432737,04 | 1426234,28 | | | |
| | | | | 39,79 | 264°3'26" | |
| | 5 | 432732,92 | 1426194,7 | | | |
| | | | | 60,43 | 173°54'6" | |
| | 6 | 432672,83 | 1426201,12 | | | |
| | | | | 36,3 | 84°2'27" | |
| | 7 | 432676,6 | 1426237,22 | | | |
| | | | | 16,44 | 16°18'3" | |
| | 8 | 432692,38 | 1426241,84 | | | |
| | | | | 20,53 | 2°2'15" | |
| | 9 | 432712,89 | 1426242,57 | | | |
| Площадь – 2 846 кв. метров | | | | | | |
| 90 | Земельный участок, образуемый путем раздела земельного участка с кадастровым номером 61:25:0600401:10492 | | | | | |
| | :10492:3У1 – подлежит изъятию | | | | | |
| | 1 | 432738,57 | 1426249,34 | | | |
| | | | | 7,74 | 264°13'26" | |
| | 2 | 432737,79 | 1426241,64 | | | |
| | | | | 10,47 | 174°4'48" | |
| | 3 | 432727,38 | 1426242,72 | | | |
| | | | | 4,79 | 12°48'14" | |
| | 4 | 432732,05 | 1426243,78 | | | |
| | Площадь – 31 кв. метр | | | | | |
| | :10492:3У2 – не подлежит изъятию | | | | | |
| | 1 | 432742,32 | 1426288,67 | | | |
| | | | | 0,35 | 309°2'40" | |
| | 2 | 432742,54 | 1426288,39 | | | |
| | | | | 4,37 | 263°54'24" | |
| | 3 | 432742,08 | 1426284,05 | | | |
| | | | | 34,64 | 264°13'26" | |
| | 4 | 432738,59 | 1426249,59 | | | |
| | | | | 0,5 | 258°3'1" | |
| 5 | 432738,49 | 1426249,1 | | | | |
| | | | 7,39 | 251°52'36" | | |
| 6 | 432736,19 | 1426242,07 | | | | |
| | | | 0,39 | 213°1'29" | | |
| 7 | 432735,86 | 1426241,86 | | | | |
| | | | 11,95 | 174°10'23" | | |
| 8 | 432723,97 | 1426243,07 | | | | |
| | | | 0,37 | 132°5'12" | | |
| 9 | 432723,72 | 1426243,35 | | | | |
| | | | 0,33 | 222°2'24" | | |
| | 10 | 432723,48 | 1426243,12 | | | |

| 1 | 2 | 3 | 4 | 5 | 6 |
|----------------------------|--|------------|------------|------------|------------|
| | | | | 45,76 | 174°4'48" |
| | 11 | 432677,96 | 1426247,84 | | |
| | | | | 0,35 | 129°3'45" |
| | 12 | 432677,74 | 1426248,12 | | |
| | | | | 46,63 | 84°2'42" |
| | 13 | 432682,57 | 1426294,5 | | |
| | | | | 0,35 | 39°6'50" |
| | 14 | 432682,85 | 1426294,72 | | |
| Площадь – 2 816 кв. метров | | | | | |
| 91 | Земельный участок, образуемый путем раздела земельного участка с кадастровым номером 61:25:0030301:10481 | | | | |
| | :10481:ЗУ1 – подлежит изъятию | | | | |
| | 1 | 432751,36 | 1426372,96 | | |
| | | | | 5,5 | 354°0'51" |
| | 2 | 432756,83 | 1426372,38 | | |
| | | | | 39,48 | 264°13'36" |
| | 3 | 432752,86 | 1426333,1 | | |
| | | | | 50 | 263°57'40" |
| | 4 | 432747,6 | 1426283,38 | | |
| | | | | 50 | 264°11'29" |
| | 5 | 432742,54 | 1426233,64 | | |
| | | | | 49,99 | 264°0'24" |
| | 6 | 432737,32 | 1426183,92 | | |
| | | | | 50 | 263°34'12" |
| | 7 | 432731,72 | 1426134,23 | | |
| | | | | 50,01 | 264°3'57" |
| | 8 | 432726,55 | 1426084,49 | | |
| | | | | 50,01 | 264°37'8" |
| | 9 | 432721,86 | 1426034,7 | | |
| | | | | 50,01 | 264°47'28" |
| 10 | 432717,32 | 1425984,9 | | | |
| | | | 50 | 265°17'47" | |
| 11 | 432713,22 | 1425935,07 | | | |
| | | | 46,04 | 263°54'11" | |
| 12 | 432708,33 | 1425889,29 | | | |
| | | | 9,16 | 259°49'5" | |
| 13 | 432706,71 | 1425880,27 | | | |
| | | | 5,06 | 174°20'4" | |
| 14 | 432701,67 | 1425880,77 | | | |
| | | | 0,6 | 174°17'22" | |
| 15 | 432701,07 | 1425880,83 | | | |
| | | | 64,32 | 84°6'37" | |
| 16 | 432707,67 | 1425944,81 | | | |
| | | | 40,93 | 84°6'35" | |

| 1 | 2 | 3 | 4 | 5 | 6 |
|----------------------------------|----|-----------|------------|-------|-----------|
| | 17 | 432711,87 | 1425985,52 | | |
| | | | | 19,43 | 83°40'34" |
| | 18 | 432714,01 | 1426004,83 | | |
| | | | | 30,56 | 85°32'1" |
| | 19 | 432716,39 | 1426035,3 | | |
| | | | | 18,25 | 84°39'18" |
| | 20 | 432718,09 | 1426053,47 | | |
| | | | | 31,79 | 84°39'25" |
| | 21 | 432721,05 | 1426085,12 | | |
| | | | | 15,71 | 84°2'47" |
| | 22 | 432722,68 | 1426100,75 | | |
| | | | | 34,31 | 84°2'36" |
| | 23 | 432726,24 | 1426134,87 | | |
| | | | | 13,08 | 83°32'55" |
| | 24 | 432727,71 | 1426147,87 | | |
| | | | | 36,9 | 83°32'36" |
| | 25 | 432731,86 | 1426184,54 | | |
| | | | | 10,22 | 84°2'38" |
| | 26 | 432732,92 | 1426194,7 | | |
| | | | | 39,79 | 84°3'26" |
| | 27 | 432737,04 | 1426234,28 | | |
| | | | | 7,4 | 84°10'53" |
| | 28 | 432737,79 | 1426241,64 | | |
| | | | | 7,74 | 84°13'26" |
| | 29 | 432738,57 | 1426249,34 | | |
| | | | | 39,51 | 84°11'12" |
| | 30 | 432742,57 | 1426288,64 | | |
| | | | | 45,33 | 83°55'20" |
| | 31 | 432747,37 | 1426333,72 | | |
| | | | | 1,97 | 84°10'25" |
| | 32 | 432747,57 | 1426335,68 | | |
| Площадь – 2 791 кв. метр | | | | | |
| :10481:3У2 – не подлежит изъятию | | | | | |
| | 1 | 432757,11 | 1426429,02 | | |
| | | | | 4,19 | 84°6'45" |
| | 2 | 432757,54 | 1426433,19 | | |
| | | | | 42,82 | 83°54'2" |
| | 3 | 432762,09 | 1426475,77 | | |
| | | | | 7,34 | 83°54'4" |
| | 4 | 432762,87 | 1426483,07 | | |
| | | | | 39,53 | 84°6'17" |
| | 5 | 432766,93 | 1426522,39 | | |
| | | | | 46,88 | 84°5'54" |

| 1 | 2 | 3 | 4 | 5 | 6 |
|---|----|-----------|------------|-------|------------|
| | 6 | 432771,75 | 1426569,02 | | |
| | | | | 13,45 | 84°6'41" |
| | 7 | 432773,13 | 1426582,4 | | |
| | | | | 33,32 | 84°9'40" |
| | 8 | 432776,52 | 1426615,55 | | |
| | | | | 16,67 | 84°8'45" |
| | 9 | 432778,22 | 1426632,13 | | |
| | | | | 30,21 | 85°36'52" |
| | 10 | 432780,53 | 1426662,25 | | |
| | | | | 19,14 | 85°35'40" |
| | 11 | 432782 | 1426681,33 | | |
| | | | | 25,38 | 89°35'37" |
| | 12 | 432782,18 | 1426706,71 | | |
| | | | | 4,44 | 90°23'14" |
| | 13 | 432782,15 | 1426711,15 | | |
| | | | | 18,62 | 90°20'19" |
| | 14 | 432782,04 | 1426729,77 | | |
| | | | | 25 | 92°13'25" |
| | 15 | 432781,07 | 1426754,75 | | |
| | | | | 9,48 | 93°37'45" |
| | 16 | 432780,47 | 1426764,21 | | |
| | | | | 15,31 | 93°40'11" |
| | 17 | 432779,49 | 1426779,49 | | |
| | | | | 28,54 | 91°55'40" |
| | 18 | 432778,53 | 1426808,01 | | |
| | | | | 21,46 | 91°56'57" |
| | 19 | 432777,8 | 1426829,46 | | |
| | | | | 29,6 | 93°15'14" |
| | 20 | 432776,12 | 1426859,01 | | |
| | | | | 4,03 | 349°8'9" |
| | 21 | 432780,08 | 1426858,25 | | |
| | | | | 1,95 | 349°2'12" |
| | 22 | 432781,99 | 1426857,88 | | |
| | | | | 1,72 | 263°59'28" |
| | 23 | 432781,81 | 1426856,17 | | |
| | | | | 26,72 | 273°13'4" |
| | 24 | 432783,31 | 1426829,49 | | |
| | | | | 50,01 | 271°56'53" |
| | 25 | 432785,01 | 1426779,51 | | |
| | | | | 49,8 | 272°56'7" |
| | 26 | 432787,56 | 1426729,78 | | |
| | | | | 49,09 | 269°55'48" |
| | 27 | 432787,5 | 1426680,69 | | |

| 1 | 2 | 3 | 4 | 5 | 6 |
|----------------------------|---|------------|------------|------------|------------|
| | | | | 49,36 | 265°37'12" |
| | 28 | 432783,73 | 1426631,47 | | |
| | | | | 49,96 | 264°2'55" |
| | 29 | 432778,55 | 1426581,78 | | |
| | | | | 50 | 264°15'39" |
| | 30 | 432773,55 | 1426532,03 | | |
| | | | | 49,99 | 264°7'18" |
| | 31 | 432768,43 | 1426482,3 | | |
| | | | | 50 | 263°48'42" |
| | 32 | 432763,04 | 1426432,59 | | |
| | | | | 50,01 | 264°5'19" |
| | 33 | 432757,89 | 1426382,85 | | |
| | | | | 10,52 | 264°13'36" |
| | 34 | 432756,83 | 1426372,38 | | |
| | | | | 5,5 | 174°0'51" |
| | 35 | 432751,36 | 1426372,96 | | |
| | | | | 9,29 | 84°11'40" |
| | 36 | 432752,3 | 1426382,2 | | |
| | | | | 1,36 | 84°4'46" |
| | 37 | 432752,44 | 1426383,55 | | |
| Площадь – 2 685 кв. метров | | | | | |
| 92 | Земельный участок, образуемый путем раздела земельного участка с кадастровым номером 61:25:0600401:9766 | | | | |
| | :9766:ЗУ1 – подлежит изъятию | | | | |
| | 1 | 432770,39 | 1426370,96 | | |
| | | | | 518,42 | 263°57'33" |
| | 2 | 432715,83 | 1425855,42 | | |
| | | | | 5,06 | 169°24'4" |
| | 3 | 432710,86 | 1425856,35 | | |
| | | | | 9,11 | 241°2'35" |
| | 4 | 432706,45 | 1425848,38 | | |
| | | | | 32 | 158°46'2" |
| | 5 | 432676,62 | 1425859,97 | | |
| | | | | 1,43 | 83°58'12" |
| | 6 | 432676,77 | 1425861,39 | | |
| | | | | 2,27 | 341°14'45" |
| | 7 | 432678,92 | 1425860,66 | | |
| | | | | 2,81 | 342°47'32" |
| | 8 | 432681,6 | 1425859,83 | | |
| | | | 2,65 | 344°54'56" | |
| 9 | 432684,16 | 1425859,14 | | | |
| | | | 1,68 | 347°57'11" | |
| 10 | 432685,8 | 1425858,79 | | | |
| | | | 3,13 | 352°6'10" | |

| 1 | 2 | 3 | 4 | 5 | 6 |
|---|----|-----------|------------|-------|------------|
| | 11 | 432688,9 | 1425858,36 | | |
| | | | | 2,17 | 358°24'58" |
| | 12 | 432691,07 | 1425858,3 | | |
| | | | | 2,08 | 7°28'1" |
| | 13 | 432693,13 | 1425858,57 | | |
| | | | | 2,21 | 15°43'55" |
| | 14 | 432695,26 | 1425859,17 | | |
| | | | | 2,23 | 25°45'41" |
| | 15 | 432697,27 | 1425860,14 | | |
| | | | | 2,22 | 35°50'16" |
| | 16 | 432699,07 | 1425861,44 | | |
| | | | | 2,23 | 45°43'31" |
| | 17 | 432700,63 | 1425863,04 | | |
| | | | | 3,46 | 55°51'0" |
| | 18 | 432702,57 | 1425865,9 | | |
| | | | | 3,21 | 66°8'46" |
| | 19 | 432703,87 | 1425868,84 | | |
| | | | | 4,23 | 73°6'23" |
| | 20 | 432705,1 | 1425872,89 | | |
| | | | | 2,76 | 77°1'15" |
| | 21 | 432705,72 | 1425875,58 | | |
| | | | | 4,4 | 77°55'24" |
| | 22 | 432706,64 | 1425879,88 | | |
| | | | | 9,56 | 79°49'6" |
| | 23 | 432708,33 | 1425889,29 | | |
| | | | | 46,04 | 83°54'11" |
| | 24 | 432713,22 | 1425935,07 | | |
| | | | | 50 | 85°17'47" |
| | 25 | 432717,32 | 1425984,9 | | |
| | | | | 50,01 | 84°47'28" |
| | 26 | 432721,86 | 1426034,7 | | |
| | | | | 50,01 | 84°37'8" |
| | 27 | 432726,55 | 1426084,49 | | |
| | | | | 50,01 | 84°3'57" |
| | 28 | 432731,72 | 1426134,23 | | |
| | | | | 50 | 83°34'12" |
| | 29 | 432737,32 | 1426183,92 | | |
| | | | | 49,99 | 84°0'24" |
| | 30 | 432742,54 | 1426233,64 | | |
| | | | | 50 | 84°11'29" |
| | 31 | 432747,6 | 1426283,38 | | |
| | | | | 50 | 83°57'40" |
| | 32 | 432752,86 | 1426333,1 | | |

| 1 | 2 | 3 | 4 | 5 | 6 |
|---------------------------------|---|-----------|------------|--------|------------|
| | | | | 39,48 | 84°13'36" |
| | 33 | 432756,83 | 1426372,38 | | |
| Площадь – 6 836 кв. метров | | | | | |
| :9766:3У2 – не подлежит изъятию | | | | | |
| | 1 | 432768,43 | 1426482,3 | | |
| | | | | 49,99 | 84°7'18" |
| | 2 | 432773,55 | 1426532,03 | | |
| | | | | 50 | 84°15'39" |
| | 3 | 432778,55 | 1426581,78 | | |
| | | | | 49,96 | 84°2'55" |
| | 4 | 432783,73 | 1426631,47 | | |
| | | | | 49,36 | 85°37'12" |
| | 5 | 432787,5 | 1426680,69 | | |
| | | | | 49,09 | 89°55'48" |
| | 6 | 432787,56 | 1426729,78 | | |
| | | | | 49,8 | 92°56'7" |
| | 7 | 432785,01 | 1426779,51 | | |
| | | | | 50,01 | 91°56'53" |
| | 8 | 432783,31 | 1426829,49 | | |
| | | | | 26,72 | 93°13'4" |
| | 9 | 432781,81 | 1426856,17 | | |
| | | | | 1,72 | 83°59'28" |
| | 10 | 432781,99 | 1426857,88 | | |
| | | | | 18,99 | 349°8'2" |
| | 11 | 432800,64 | 1426854,3 | | |
| | | | | 23,8 | 273°16'34" |
| | 12 | 432802 | 1426830,54 | | |
| | | | | 50 | 272°49'12" |
| | 13 | 432804,46 | 1426780,6 | | |
| | | | | 50,19 | 273°37'16" |
| | 14 | 432807,63 | 1426730,51 | | |
| | | | | 6,39 | 271°9'56" |
| | 15 | 432807,76 | 1426724,12 | | |
| | | | | 355,13 | 263°57'33" |
| | 16 | 432770,39 | 1426370,96 | | |
| | | | | 13,63 | 174°0'51" |
| | 17 | 432756,83 | 1426372,38 | | |
| | | | | 10,52 | 84°13'36" |
| | 18 | 432757,89 | 1426382,85 | | |
| | | | | 50,01 | 84°5'19" |
| | 19 | 432763,04 | 1426432,59 | | |
| Площадь – 7 684 кв. метра | | | | | |
| 93 | Земельный участок, образуемый путем раздела земельного участка с кадастровым номером 61:25:0600401:1696 | | | | |

| 1 | 2 | 3 | 4 | 5 | 6 |
|---------------------------------|---|-----------|------------|--------|------------|
| :1696:ЗУ1 – подлежит изъятию | | | | | |
| | 1 | 432735,6 | 1425951,93 | 0 | 90°0'0" |
| | | | | 7,64 | 2°36'17" |
| | 2 | 432743,23 | 1425952,28 | 155,25 | 84°15'34" |
| | 3 | 432758,76 | 1426106,75 | 43,26 | 84°8'18" |
| | 4 | 432763,17 | 1426149,78 | 220,73 | 84°0'51" |
| | 5 | 432786,19 | 1426369,3 | 0 | 90°0'0" |
| | | | | 0 | 90°0'0" |
| | | | | 8,58 | 173°35'42" |
| | 6 | 432777,66 | 1426370,26 | 420,44 | 264°15'29" |
| | 7 | 432735,6 | 1425951,93 | | |
| Площадь – 3 296 кв. метров | | | | | |
| :1696:ЗУ2 – не подлежит изъятию | | | | | |
| | 1 | 432777,66 | 1426370,26 | 156,18 | 84°15'29" |
| | 2 | 432793,29 | 1426525,66 | 9,98 | 352°30'42" |
| | 3 | 432803,18 | 1426524,36 | 284,96 | 269°13'11" |
| | 4 | 432799,3 | 1426239,43 | 284,81 | 269°12'48" |
| | 5 | 432795,39 | 1425954,65 | 52,22 | 182°36'17" |
| | 6 | 432743,23 | 1425952,28 | 0 | 90°0'0" |
| | | | | 419,23 | 84°7'4" |
| | 7 | 432786,19 | 1426369,3 | 8,58 | 173°35'42" |
| | 8 | 432777,66 | 1426370,26 | | |
| Площадь – 16 604 кв. метра | | | | | |
| 94 | Земельный участок, образуемый путем раздела земельного участка с кадастровым номером 61:25:0600401:9783 | | | | |
| : 9783:ЗУ1 – подлежит изъятию | | | | | |
| | 1 | 432743,23 | 1425952,28 | 57,53 | 264°1'24" |
| | 2 | 432737,24 | 1425895,06 | 48,21 | 263°45'48" |
| | 3 | 432732 | 1425847,13 | | |

| 1 | 2 | 3 | 4 | 5 | 6 |
|---------------------------------|----|-----------|------------|--------|------------|
| | | | | 1,13 | 111°16'4" |
| | 4 | 432731,59 | 1425848,18 | | |
| | | | | 7,1 | 102°36'27" |
| | 5 | 432730,04 | 1425855,11 | | |
| | | | | 7,1 | 92°39'54" |
| | 6 | 432729,71 | 1425862,2 | | |
| | | | | 30,24 | 90°9'6" |
| | 7 | 432729,63 | 1425892,44 | | |
| | | | | 59,79 | 84°16'10" |
| | 8 | 432735,6 | 1425951,93 | | |
| Площадь – 1 088 кв. метров | | | | | |
| :9783:3У2 – не подлежит изъятию | | | | | |
| | 1 | 432795,39 | 1425954,65 | | |
| | | | | 129,57 | 269°12'10" |
| | 2 | 432793,59 | 1425825,1 | | |
| | | | | 65,41 | 160°18'57" |
| | 3 | 432732 | 1425847,13 | | |
| | | | | 48,21 | 83°45'48" |
| | 4 | 432737,24 | 1425895,06 | | |
| | | | | 57,53 | 84°1'24" |
| | 5 | 432743,23 | 1425952,28 | | |
| : 9783(2)3У1 – подлежит изъятию | | | | | |
| | 1 | 432793,59 | 1425825,1 | | |
| | | | | 7 | 269°12'10" |
| | 2 | 432793,49 | 1425818,1 | | |
| | | | | 49,92 | 161°8'12" |
| | 3 | 432746,25 | 1425834,24 | | |
| | | | | 1,87 | 155°37'56" |
| | 4 | 432744,55 | 1425835,01 | | |
| | | | | 1,83 | 154°8'1" |
| | 5 | 432742,9 | 1425835,81 | | |
| | | | | 1,78 | 152°17'11" |
| | 6 | 432741,32 | 1425836,64 | | |
| | | | | 1,73 | 149°43'11" |
| | 7 | 432739,83 | 1425837,51 | | |
| | | | | 1,67 | 146°30'2" |
| | 8 | 432738,44 | 1425838,43 | | |
| | | | | 1,62 | 142°46'35" |
| | 9 | 432737,15 | 1425839,41 | | |
| | | | | 1,56 | 138°38'28" |
| | 10 | 432735,98 | 1425840,44 | | |
| | | | | 1,51 | 133°39'19" |
| | 11 | 432734,94 | 1425841,53 | | |

| 1 | 2 | 3 | 4 | 5 | 6 | |
|-----------------------------|--|------------|------------|------------|------------|--|
| | | | | 2,34 | 128°55'39" | |
| | 12 | 432733,47 | 1425843,35 | | | |
| | | | | 4,06 | 111°16'4" | |
| | 13 | 432732 | 1425847,13 | | | |
| Площадь – 6 730 кв. метров | | | | | | |
| 95 | Земельный участок, образуемый путем раздела земельного участка с кадастровым номером 61:25:0600401:1695 :1695:ЗУ1 – подлежит изъятию | | | | | |
| | 1 | 432822,52 | 1425814,75 | | | |
| | | | | 26,76 | 342°27'9" | |
| | 2 | 432848,03 | 1425806,68 | | | |
| | | | | 7,17 | 269°0'53" | |
| | 3 | 432847,91 | 1425799,51 | | | |
| | | | | 57,5 | 161°8'57" | |
| | 4 | 432793,49 | 1425818,09 | | | |
| | | | | 7,01 | 89°12'10" | |
| | 5 | 432793,59 | 1425825,1 | | | |
| | Площадь – 373 кв. метра | | | | | |
| | :1695:ЗУ2 – не подлежит изъятию | | | | | |
| | 1 | 432860,19 | 1426516,9 | | | |
| | | | | 358,71 | 269°1'26" | |
| | 2 | 432854,08 | 1426158,24 | | | |
| | | | | 351,61 | 269°0'53" | |
| | 3 | 432848,03 | 1425806,68 | | | |
| | | | 26,76 | 162°27'9" | | |
| 4 | 432822,52 | 1425814,75 | | | | |
| | | | 30,73 | 160°18'57" | | |
| 5 | 432793,59 | 1425825,1 | | | | |
| | | | 129,57 | 89°12'10" | | |
| 6 | 432795,39 | 1425954,65 | | | | |
| | | | 284,81 | 89°12'48" | | |
| 7 | 432799,3 | 1426239,43 | | | | |
| | | | 284,96 | 89°13'11" | | |
| 8 | 432803,18 | 1426524,36 | | | | |
| Площадь – 39 427 кв. метров | | | | | | |
| 96 | Земельный участок, образуемый путем раздела земельного участка с кадастровым номером 61:25:0600401:1694 :1694:ЗУ1 – подлежит изъятию | | | | | |
| | 1 | 432901,78 | 1425789,68 | | | |
| | | | | 7,29 | 268°51'1" | |
| | 2 | 432901,63 | 1425782,4 | | | |
| | | | | 13,15 | 164°22'40" | |
| | 3 | 432888,97 | 1425785,94 | | | |
| | | | 29,25 | 161°58'26" | | |

| 1 | 2 | 3 | 4 | 5 | 6 |
|---------------------------------|---|-----------|------------|--------|------------|
| | 4 | 432861,16 | 1425794,99 | | |
| | | | | 14 | 161°9'50" |
| | 5 | 432847,91 | 1425799,51 | | |
| | | | | 7,17 | 89°0'53" |
| | 6 | 432848,03 | 1425806,68 | | |
| Площадь – 407 кв. метров | | | | | |
| :1694:3У2 – не подлежит изъятию | | | | | |
| | 1 | 432916,19 | 1426509,56 | | |
| | | | | 363,98 | 268°51'20" |
| | 2 | 432908,92 | 1426145,65 | | |
| | | | | 356,04 | 268°51'1" |
| | 3 | 432901,78 | 1425789,68 | | |
| | | | | 56,37 | 162°27'9" |
| | 4 | 432848,03 | 1425806,68 | | |
| | | | | 351,61 | 89°0'53" |
| | 5 | 432854,08 | 1426158,24 | | |
| | | | | 358,71 | 89°1'26" |
| | 6 | 432860,19 | 1426516,9 | | |
| Площадь – 39 393 кв. метра | | | | | |
| 97 | Земельный участок, образуемый путем раздела земельного участка с кадастровым номером 61:25:0600401:1693 | | | | |
| : 1693:3У1 – подлежит изъятию | | | | | |
| | 1 | 432955,28 | 1425774,42 | | |
| | | | | 6,79 | 268°44'58" |
| | 2 | 432955,13 | 1425767,63 | | |
| | | | | 55,5 | 164°33'59" |
| | 3 | 432901,63 | 1425782,4 | | |
| | | | | 7,29 | 88°51'1" |
| | 4 | 432901,78 | 1425789,68 | | |
| | | | | 12,73 | 342°27'9" |
| | 5 | 432913,91 | 1425785,85 | | |
| | | | | 6,39 | 344°33'19" |
| | 6 | 432920,07 | 1425784,14 | | |
| | | | | 17,84 | 335°13'40" |
| | 7 | 432936,27 | 1425776,67 | | |
| | | | | 2 | 251°17'34" |
| | 8 | 432935,63 | 1425774,78 | | |
| | | | | 1,57 | 341°26'59" |
| | 9 | 432937,12 | 1425774,28 | | |
| | | | | 2 | 71°17'34" |
| | 10 | 432937,76 | 1425776,17 | | |
| | | | | 20,94 | 156°39'15" |
| | 11 | 432918,53 | 1425784,47 | | |

| 1 | 2 | 3 | 4 | 5 | 6 |
|----------------------------------|---|-----------|------------|--------|------------|
| | | | | 2,02 | 256°30'55" |
| | 12 | 432918,06 | 1425782,51 | | |
| | | | | 1,57 | 346°45'34" |
| | 13 | 432919,59 | 1425782,15 | | |
| | | | | 2 | 76°22'53" |
| | 14 | 432920,06 | 1425784,09 | | |
| Площадь – 363,00 кв. метра | | | | | |
| : 1693:ЗУ2 – не подлежит изъятию | | | | | |
| | 1 | 432971,12 | 1426502,39 | | |
| | | | | 367,47 | 268°45'26" |
| | 2 | 432963,15 | 1426135,01 | | |
| | | | | 360,68 | 268°44'58" |
| | 3 | 432955,28 | 1425774,42 | | |
| | | | | 36,52 | 164°33'19" |
| | 4 | 432920,07 | 1425784,14 | | |
| | | | | 6,39 | 164°33'19" |
| | 5 | 432913,91 | 1425785,85 | | |
| | | | | 12,73 | 162°27'9" |
| | 6 | 432901,78 | 1425789,68 | | |
| | | | | 356,04 | 88°51'1" |
| | 7 | 432908,92 | 1426145,65 | | |
| | | | | 363,98 | 88°51'20" |
| | 8 | 432916,19 | 1426509,56 | | |
| Площадь – 39 437 кв. метров | | | | | |
| 98 | Земельный участок, образуемый путем раздела земельного участка с кадастровым номером 61:25:0600401:9210 | | | | |
| :9210:ЗУ1 – подлежит изъятию | | | | | |
| | 1 | 432925,61 | 1425746,29 | | |
| | | | | 138,8 | 344°50'22" |
| | 2 | 433059,58 | 1425709,99 | | |
| | | | | 15,08 | 333°14'53" |
| | 3 | 433073,05 | 1425703,2 | | |
| | | | | 8,71 | 324°18'6" |
| | 4 | 433080,12 | 1425698,12 | | |
| | | | | 11,14 | 289°43'10" |
| | 5 | 433083,88 | 1425687,63 | | |
| | | | | 6,74 | 317°45'59" |
| | 6 | 433088,87 | 1425683,1 | | |
| | | | | 13,28 | 264°54'12" |
| | 7 | 433087,69 | 1425669,87 | | |
| | | | | 1,24 | 215°9'39" |
| | 8 | 433086,68 | 1425669,16 | | |
| | | | | 12,31 | 99°31'5" |
| | 9 | 433084,64 | 1425681,29 | | |

| 1 | 2 | 3 | 4 | 5 | 6 |
|---------------------------------|----|-----------|------------|--------|------------|
| | | | | 103,44 | 165°46'20" |
| | 10 | 432984,37 | 1425706,71 | | |
| | | | | 103,84 | 165°1'43" |
| | 11 | 432884,06 | 1425733,54 | | |
| | | | | 18,1 | 60°41'14" |
| | 12 | 432892,92 | 1425749,32 | | |
| | | | | 25,91 | 148°34'25" |
| | 13 | 432870,81 | 1425762,83 | | |
| | | | | 59,17 | 328°7'4" |
| | 14 | 432921,05 | 1425731,58 | | |
| | | | | 2,01 | 251°6'50" |
| | 15 | 432920,4 | 1425729,68 | | |
| | | | | 1,58 | 341°33'54" |
| | 16 | 432921,9 | 1425729,18 | | |
| | | | | 2 | 71°23'4" |
| | 17 | 432922,54 | 1425731,08 | | |
| | | | | 16,53 | 150°34'55" |
| | 18 | 432908,14 | 1425739,2 | | |
| | | | | 2,01 | 265°25'34" |
| | 19 | 432907,98 | 1425737,2 | | |
| | | | | 1,57 | 355°37'45" |
| | 20 | 432909,55 | 1425737,08 | | |
| | | | | 2,01 | 85°42'39" |
| | 21 | 432909,7 | 1425739,08 | | |
| | | | | 5,91 | 113°26'26" |
| | 22 | 432907,35 | 1425744,5 | | |
| | | | | 1,57 | 350°28'40" |
| | 23 | 432908,9 | 1425744,24 | | |
| | | | | 2,01 | 80°15'23" |
| | 24 | 432909,24 | 1425746,22 | | |
| | | | | 1,57 | 170°28'40" |
| | 25 | 432907,69 | 1425746,48 | | |
| Площадь – 4 563 кв. метра | | | | | |
| :9210:3У2 – не подлежит изъятию | | | | | |
| | 1 | 433084,64 | 1425681,29 | | |
| | | | | 12,31 | 279°31'5" |
| | 2 | 433086,68 | 1425669,16 | | |
| | | | | 13,78 | 215°9'39" |
| | 3 | 433075,41 | 1425661,22 | | |
| | | | | 18,29 | 259°9'25" |
| | 4 | 433071,97 | 1425643,26 | | |
| | | | | 125,21 | 155°29'31" |
| | 5 | 432958,04 | 1425695,2 | | |

| 1 | 2 | 3 | 4 | 5 | 6 |
|------------------------------|---|-----------|------------|--------|------------|
| | | | | 41,62 | 153°17'58" |
| | 6 | 432920,86 | 1425713,9 | | |
| | | | | 41,71 | 151°54'41" |
| | 7 | 432884,06 | 1425733,54 | | |
| | | | | 103,84 | 345°1'43" |
| | 8 | 432984,37 | 1425706,71 | | |
| Площадь – 4 387 кв. метров | | | | | |
| 99 | Земельный участок, образуемый путем раздела земельного участка с кадастровым номером 61:25:0600401:2974 | | | | |
| :2974:ЗУ1 – подлежит изъятию | | | | | |
| | 1 | 432925,61 | 1425746,29 | | |
| | | | | 138,8 | 344°50'22" |
| | 2 | 433059,58 | 1425709,99 | | |
| | | | | 15,08 | 333°14'53" |
| | 3 | 433073,05 | 1425703,2 | | |
| | | | | 8,71 | 324°18'6" |
| | 4 | 433080,12 | 1425698,12 | | |
| | | | | 11,14 | 289°43'10" |
| | 5 | 433083,88 | 1425687,63 | | |
| | | | | 6,74 | 317°45'59" |
| | 6 | 433088,87 | 1425683,1 | | |
| | | | | 13,28 | 264°54'12" |
| | 7 | 433087,69 | 1425669,87 | | |
| | | | | 1,24 | 215°9'39" |
| | 8 | 433086,68 | 1425669,16 | | |
| | | | | 12,31 | 99°31'5" |
| | 9 | 433084,64 | 1425681,29 | | |
| | | | | 103,44 | 165°46'20" |
| | 10 | 432984,37 | 1425706,71 | | |
| | | | | 103,84 | 165°1'43" |
| | 11 | 432884,06 | 1425733,54 | | |
| | | | | 18,1 | 60°41'14" |
| | 12 | 432892,92 | 1425749,32 | | |
| | | | | 25,91 | 148°34'25" |
| | 13 | 432870,81 | 1425762,83 | | |
| | | | | 59,17 | 328°7'4" |
| | 14 | 432921,05 | 1425731,58 | | |
| | | | | 2,01 | 251°6'50" |
| | 15 | 432920,4 | 1425729,68 | | |
| | | | | 1,58 | 341°33'54" |
| | 16 | 432921,9 | 1425729,18 | | |
| | | | | 2 | 71°23'4" |
| | 17 | 432922,54 | 1425731,08 | | |
| | | | | 16,53 | 150°34'55" |

| 1 | 2 | 3 | 4 | 5 | 6 |
|---------------------------------|---|-----------|------------|-------|------------|
| | 18 | 432908,14 | 1425739,2 | | |
| | | | | 2,01 | 265°25'34" |
| | 19 | 432907,98 | 1425737,2 | | |
| | | | | 1,57 | 355°37'45" |
| | 20 | 432909,55 | 1425737,08 | | |
| | | | | 2,01 | 85°42'39" |
| | 21 | 432909,7 | 1425739,08 | | |
| | | | | 5,91 | 113°26'26" |
| | 22 | 432907,35 | 1425744,5 | | |
| | | | | 1,57 | 350°28'40" |
| | 23 | 432908,9 | 1425744,24 | | |
| | | | | 2,01 | 80°15'23" |
| | 24 | 432909,24 | 1425746,22 | | |
| | | | | 1,57 | 170°28'40" |
| | 25 | 432907,69 | 1425746,48 | | |
| Площадь – 1 927 кв. метров | | | | | |
| :2974:3У2 – не подлежит изъятию | | | | | |
| | 1 | 433232,73 | 1425652,9 | | |
| | | | | 73,27 | 268°44'23" |
| | 2 | 433231,11 | 1425579,65 | | |
| | | | | 83,26 | 146°33'19" |
| | 3 | 433161,64 | 1425625,54 | | |
| | | | | 0,44 | 118°16'40" |
| | 4 | 433161,43 | 1425625,93 | | |
| | | | | 0,23 | 207°7'2" |
| | 5 | 433161,23 | 1425625,83 | | |
| | | | | 30,1 | 144°14'4" |
| | 6 | 433136,8 | 1425643,42 | | |
| | | | | 0,49 | 135°16'24" |
| | 7 | 433136,45 | 1425643,77 | | |
| | | | | 22,81 | 126°18'45" |
| | 8 | 433122,94 | 1425662,15 | | |
| | | | | 0,47 | 105°10'40" |
| | 9 | 433122,82 | 1425662,6 | | |
| | | | | 9,74 | 84°2'36" |
| | 10 | 433123,83 | 1425672,28 | | |
| | | | | 0,34 | 36°54'45" |
| | 11 | 433124,1 | 1425672,48 | | |
| Площадь – 5 096 кв. метров | | | | | |
| 100 | Земельный участок, образуемый путем раздела земельного участка с кадастровым номером 61:25:0600401:1692 | | | | |
| | :1692:3У1 – подлежит изъятию | | | | |
| | 1 | 433007,37 | 1425760,03 | | |
| | | | | 54,04 | 164°33'19" |

| 1 | 2 | 3 | 4 | 5 | 6 |
|------------------------------------|---|-----------|------------|--------|------------|
| | 2 | 432955,28 | 1425774,42 | | |
| | | | | 6,79 | 268°44'58" |
| | 3 | 432955,13 | 1425767,63 | | |
| | | | | 54,01 | 344°32'18" |
| | 4 | 433007,19 | 1425753,23 | | |
| Площадь – 356 кв. метров | | | | | |
| :1692:ЗУ2 – не подлежит изъятию | | | | | |
| | 1 | 433026,35 | 1426495,16 | | |
| | | | | 371 | 268°31'30" |
| | 2 | 433016,8 | 1426124,28 | | |
| | | | | 364,38 | 268°30'59" |
| | 3 | 433007,37 | 1425760,03 | | |
| | | | | 54,04 | 164°33'19" |
| | 4 | 432955,28 | 1425774,42 | | |
| | | | | 360,68 | 88°44'58" |
| | 5 | 432963,15 | 1426135,01 | | |
| | | | | 367,47 | 88°45'26" |
| | 6 | 432971,12 | 1426502,39 | | |
| :1692(1):ЗУ2 – не подлежит изъятию | | | | | |
| | 1 | 432980,47 | 1425903,09 | | |
| | | | | 2 | 67°1'38" |
| | 2 | 432981,25 | 1425904,93 | | |
| | | | | 1,57 | 156°42'20" |
| | 3 | 432979,81 | 1425905,55 | | |
| | | | | 2 | 246°45'50" |
| | 4 | 432979,02 | 1425903,71 | | |
| :1692(3):ЗУ2 – не подлежит изъятию | | | | | |
| | 1 | 432999,4 | 1425946,46 | | |
| | | | | 1,99 | 65°21'56" |
| | 2 | 433000,23 | 1425948,27 | | |
| | | | | 5,93 | 155°22'48" |
| | 3 | 432994,84 | 1425950,74 | | |
| | | | | 1,99 | 245°21'56" |
| | 4 | 432994,01 | 1425948,93 | | |
| Площадь – 39 444 кв. метра | | | | | |
| 101 | Земельный участок, образуемый путем раздела земельного участка с кадастровым номером 61:25:0600401:1691 | | | | |
| :1691:ЗУ1 – подлежит изъятию | | | | | |
| | 1 | 433032,45 | 1425753,1 | | |
| | | | | 28,66 | 347°8'51" |
| | 2 | 433060,39 | 1425746,72 | | |
| | | | | 6,71 | 268°30'38" |
| | 3 | 433060,22 | 1425740,01 | | |
| | | | | 44,65 | 166°20'3" |

| 1 | 2 | 3 | 4 | 5 | 6 | |
|------------------------------|---|------------|------------|------------|------------|--|
| | 4 | 433016,83 | 1425750,56 | | | |
| | | | | 10 | 164°31'8" | |
| | 5 | 433007,19 | 1425753,23 | | | |
| | | | | 6,8 | 88°30'59" | |
| | 6 | 433007,37 | 1425760,03 | | | |
| | Площадь – 351 кв. метр | | | | | |
| | :1691:3У2 – не подлежит изъятию | | | | | |
| | 1 | 433079,61 | 1426488,19 | | | |
| | | | | 374,12 | 268°31'14" | |
| | 2 | 433069,95 | 1426114,19 | | | |
| | | | | 367,59 | 268°30'38" | |
| | 3 | 433060,39 | 1425746,72 | | | |
| | | | | 28,66 | 167°8'51" | |
| | 4 | 433032,45 | 1425753,1 | | | |
| | | | | 26,02 | 164°33'19" | |
| | 5 | 433007,37 | 1425760,03 | | | |
| | | | | 364,38 | 88°30'59" | |
| | 6 | 433016,8 | 1426124,28 | | | |
| | | | | 371 | 88°31'30" | |
| | 7 | 433026,35 | 1426495,16 | | | |
| | :1691(1):3У2 – не подлежит изъятию | | | | | |
| | 1 | 433021,38 | 1425983,55 | | | |
| | | | | 2 | 58°41'33" | |
| | 2 | 433022,42 | 1425985,26 | | | |
| | | | | 1,56 | 148°39'28" | |
| | 3 | 433021,09 | 1425986,07 | | | |
| | | | | 1,99 | 238°8'50" | |
| | 4 | 433020,04 | 1425984,38 | | | |
| | :1691(2):3У2 – не подлежит изъятию | | | | | |
| | 1 | 433036,61 | 1426020,37 | | | |
| | | | | 1,99 | 62°32'9" | |
| 2 | 433037,53 | 1426022,14 | | | | |
| | | | 1,57 | 153°6'31" | | |
| 3 | 433036,13 | 1426022,85 | | | | |
| | | | 2 | 242°55'20" | | |
| 4 | 433035,22 | 1426021,07 | | | | |
| Площадь – 39 449 кв. метров | | | | | | |
| 102 | Земельный участок, образуемый путем раздела земельного участка с кадастровым номером 61:25:0600401:1690 | | | | | |
| :1690:3У1 – подлежит изъятию | | | | | | |
| 1 | 433112,61 | 1425734,81 | | | | |
| | | | 7,43 | 268°26'22" | | |
| 2 | 433112,41 | 1425727,38 | | | | |
| | | | 53,7 | 166°23'45" | | |

| 1 | 2 | 3 | 4 | 5 | 6 |
|---------------------------------|---|-----------|------------|--------|------------|
| | 3 | 433060,22 | 1425740,01 | | |
| | | | | 6,71 | 88°30'38" |
| | 4 | 433060,39 | 1425746,72 | | |
| Площадь – 371 кв. метр | | | | | |
| :1690:3У2 – не подлежит изъятию | | | | | |
| | 1 | 433166,55 | 1426499,5 | | |
| | | | | 31,53 | 63°9'2" |
| | 2 | 433180,79 | 1426527,63 | | |
| | | | | 405,73 | 269°5'26" |
| | 3 | 433174,35 | 1426121,95 | | |
| | | | | 398,93 | 269°4'55" |
| | 4 | 433167,96 | 1425723,07 | | |
| | | | | 16,33 | 170°11'33" |
| | 5 | 433151,87 | 1425725,85 | | |
| | | | | 40,27 | 167°8'51" |
| | 6 | 433112,61 | 1425734,81 | | |
| | | | | 369,68 | 88°26'22" |
| | 7 | 433122,68 | 1426104,35 | | |
| | | | | 377 | 88°26'48" |
| | 8 | 433132,9 | 1426481,21 | | |
| Площадь – 39 429 кв. метров | | | | | |
| 103 | Земельный участок, образуемый путем раздела земельного участка с кадастровым номером 61:25:0600401:1689 | | | | |
| :1689:3У1 – подлежит изъятию | | | | | |
| | 1 | 433151,87 | 1425725,85 | | |
| | | | | 16,33 | 350°11'33" |
| | 2 | 433167,96 | 1425723,07 | | |
| | | | | 6,79 | 269°4'55" |
| | 3 | 433167,85 | 1425716,28 | | |
| | | | | 55,31 | 168°42'30" |
| | 4 | 433113,61 | 1425727,11 | | |
| | | | | 1,23 | 167°19'11" |
| | 5 | 433112,41 | 1425727,38 | | |
| | | | | 7,43 | 88°26'22" |
| | 6 | 433112,61 | 1425734,81 | | |
| Площадь – 379 кв. метров | | | | | |
| :1689:3У2 – не подлежит изъятию | | | | | |
| | 1 | 433166,55 | 1426499,5 | | |
| | | | | 31,53 | 63°9'2" |
| | 2 | 433180,79 | 1426527,63 | | |
| | | | | 405,73 | 269°5'26" |
| | 3 | 433174,35 | 1426121,95 | | |
| | | | | 398,93 | 269°4'55" |
| | 4 | 433167,96 | 1425723,07 | | |

| 1 | 2 | 3 | 4 | 5 | 6 | |
|------------------------------------|---|------------|------------|------------|------------|--|
| | | | | 16,33 | 170°11'33" | |
| | 5 | 433151,87 | 1425725,85 | | | |
| | | | | 40,27 | 167°8'51" | |
| | 6 | 433112,61 | 1425734,81 | | | |
| | | | | 369,68 | 88°26'22" | |
| | 7 | 433122,68 | 1426104,35 | | | |
| | | | | 377 | 88°26'48" | |
| | 8 | 433132,9 | 1426481,21 | | | |
| | :1689(1):3У2 – не подлежит изъятию | | | | | |
| | 1 | 433164,91 | 1426179,67 | | | |
| | | | | 2 | 53°45'42" | |
| | 2 | 433166,09 | 1426181,28 | | | |
| | | | | 1,57 | 143°47'7" | |
| | 3 | 433164,82 | 1426182,21 | | | |
| | | | | 2 | 233°45'42" | |
| | 4 | 433163,64 | 1426180,6 | | | |
| Площадь – 39 421 кв. метр | | | | | | |
| 104 | Земельный участок, образуемый путем раздела земельного участка с кадастровым номером 61:25:0600401:1766 | | | | | |
| | :1766:3У1 – подлежит изъятию | | | | | |
| | 1 | 432992,8 | 1425428,08 | | | |
| | | | | 49,46 | 269°49'56" | |
| | 2 | 432992,66 | 1425378,62 | | | |
| | | | | 5,88 | 178°39'52" | |
| | 3 | 432986,77 | 1425378,76 | | | |
| | Площадь – 145 кв. метров | | | | | |
| | :1766:3У2 – не подлежит изъятию | | | | | |
| | 1 | 432992,8 | 1425428,08 | | | |
| | | | | 49,69 | 263°2'6" | |
| | 2 | 432986,77 | 1425378,76 | | | |
| | | | | 5,88 | 358°39'52" | |
| | 3 | 432992,66 | 1425378,62 | | | |
| | | | | 1,77 | 269°49'56" | |
| | 4 | 432992,65 | 1425376,85 | | | |
| | | | 392,77 | 179°25'52" | | |
| 5 | 432599,9 | 1425380,75 | | | | |
| | | | 392,75 | 179°26'2" | | |
| 6 | 432207,17 | 1425384,63 | | | | |
| | | | 54,07 | 64°36'20" | | |
| 7 | 432230,36 | 1425433,48 | | | | |
| | | | 380,61 | 359°35'37" | | |
| 8 | 432610,96 | 1425430,78 | | | | |
| :1766(1):3У2 – не подлежит изъятию | | | | | | |
| 1 | 432776,94 | 1425410,38 | | | | |

| 1 | 2 | 3 | 4 | 5 | 6 | |
|------------------------------------|---|------------|------------|------------|------------|--|
| | | | | 1,59 | 154°14'31" | |
| | 2 | 432775,51 | 1425411,07 | | | |
| | | | | 2 | 244°50'41" | |
| | 3 | 432774,66 | 1425409,26 | | | |
| | | | | 1,57 | 334°24'41" | |
| | 4 | 432776,08 | 1425408,58 | | | |
| Площадь – 39655,00 кв. метров | | | | | | |
| 105 | Земельный участок, образуемый путем раздела земельного участка с кадастровым номером 61:25:0600401:3545 | | | | | |
| | :3545:ЗУ1 – подлежит изъятию | | | | | |
| | 1 | 433009,87 | 1425493,77 | | | |
| | | | | 4,28 | 54°28'47" | |
| | 2 | 433012,36 | 1425497,26 | | | |
| | | | | 119,07 | 269°10'4" | |
| | 3 | 433010,63 | 1425378,2 | | | |
| | | | | 12,3 | 178°39'52" | |
| | 4 | 432998,33 | 1425378,49 | | | |
| | | | | 86,06 | 89°18'39" | |
| | 5 | 432999,36 | 1425464,54 | | | |
| | Площадь – 1 292 кв. метра | | | | | |
| | :3545:ЗУ2 – не подлежит изъятию | | | | | |
| | 1 | 433010,63 | 1425378,2 | | | |
| | | | | 126,5 | 269°10'4" | |
| | 2 | 433008,79 | 1425251,71 | | | |
| | | | | 11,99 | 177°50'56" | |
| | 3 | 432996,81 | 1425252,16 | | | |
| | | | | 126,34 | 89°18'39" | |
| | 4 | 432998,33 | 1425378,49 | | | |
| :3545(1):ЗУ2 – не подлежит изъятию | | | | | | |
| 1 | 433014,85 | 1425668,92 | | | | |
| | | | 171,68 | 269°10'4" | | |
| 2 | 433012,36 | 1425497,26 | | | | |
| | | | 4,28 | 234°28'47" | | |
| 3 | 433009,87 | 1425493,77 | | | | |
| | | | 31,06 | 250°14'18" | | |
| 4 | 432999,36 | 1425464,54 | | | | |
| | | | 130,12 | 89°18'39" | | |
| 5 | 433000,93 | 1425594,65 | | | | |
| | | | 109,19 | 113°7'47" | | |
| 6 | 432958,04 | 1425695,06 | | | | |
| Площадь – 5 731 кв. метр | | | | | | |
| 106 | Земельный участок, образуемый путем раздела земельного участка с кадастровым номером 61:25:0600401:3546 | | | | | |
| | :3546:ЗУ1 – подлежит изъятию | | | | | |

| 1 | 2 | 3 | 4 | 5 | 6 |
|------------------------------------|---|-----------|------------|--------|------------|
| | 1 | 433020,91 | 1425509,25 | | |
| | | | | 50,91 | 269°14'28" |
| | 2 | 433020,24 | 1425458,34 | | |
| | | | | 80,35 | 269°14'49" |
| | 3 | 433019,18 | 1425378 | | |
| | | | | 8,56 | 178°39'52" |
| | 4 | 433010,63 | 1425378,2 | | |
| | | | | 119,07 | 89°10'4" |
| | 5 | 433012,36 | 1425497,26 | | |
| Площадь – 1 061 кв. метр | | | | | |
| :3546:3У2 – не подлежит изъятию | | | | | |
| | 1 | 433019,18 | 1425378 | | |
| | | | | 126,62 | 269°14'49" |
| | 2 | 433017,52 | 1425251,39 | | |
| | | | | 8,74 | 177°54'3" |
| | 3 | 433008,79 | 1425251,71 | | |
| | | | | 126,5 | 89°10'4" |
| | 4 | 433010,63 | 1425378,2 | | |
| :3546(1):3У2 – не подлежит изъятию | | | | | |
| | 1 | 433022,98 | 1425665,17 | | |
| | | | | 155,94 | 269°14'28" |
| | 2 | 433020,91 | 1425509,25 | | |
| | | | | 14,73 | 234°28'47" |
| | 3 | 433012,36 | 1425497,26 | | |
| | | | | 171,68 | 89°10'4" |
| | 4 | 433014,85 | 1425668,92 | | |
| Площадь – 2 451 кв. метр | | | | | |
| 107 | Земельный участок, образуемый путем раздела земельного участка с кадастровым номером 61:25:0600401:3547 | | | | |
| :3547:3У1 – подлежит изъятию | | | | | |
| | 1 | 433029,52 | 1425521,3 | | |
| | | | | 75,91 | 269°18'47" |
| | 2 | 433028,61 | 1425445,39 | | |
| | | | | 4,33 | 246°32'50" |
| | 3 | 433026,89 | 1425441,42 | | |
| | | | | 63,69 | 265°23'12" |
| | 4 | 433021,77 | 1425377,94 | | |
| | | | | 2,58 | 178°39'52" |
| | 5 | 433019,18 | 1425378 | | |
| | | | | 80,35 | 89°14'49" |
| | 6 | 433020,24 | 1425458,34 | | |
| | | | | 50,91 | 89°14'28" |
| | 7 | 433020,91 | 1425509,25 | | |
| Площадь – 924 кв. метра | | | | | |

| 1 | 2 | 3 | 4 | 5 | 6 | |
|------------------------------------|---|-----------|------------|------------|------------|------------|
| :3547:ЗУ2 – не подлежит изъятию | | | | | | |
| | 1 | 433026,89 | 1425441,42 | | | |
| | | | | 4,33 | 66°32'50" | |
| | 2 | 433028,61 | 1425445,39 | | | |
| | | | | 194,33 | 269°18'47" | |
| | 3 | 433026,28 | 1425251,08 | | | |
| | | | | 8,77 | 177°58'24" | |
| | 4 | 433017,52 | 1425251,39 | | | |
| | | | | 126,62 | 89°14'49" | |
| | 5 | 433019,18 | 1425378 | | | |
| | | | | 2,58 | 358°39'52" | |
| | 6 | 433021,77 | 1425377,94 | | | |
| :3547(1):ЗУ2 – не подлежит изъятию | | | | | | |
| | 1 | 433031,2 | 1425661,39 | | | |
| | | | | 140,1 | 269°18'47" | |
| | 2 | 433029,52 | 1425521,3 | | | |
| | | | | 14,81 | 234°28'47" | |
| | 3 | 433020,91 | 1425509,25 | | | |
| | | | | 155,94 | 89°14'28" | |
| | 4 | 433022,98 | 1425665,17 | | | |
| Площадь – 2 587 кв. метров | | | | | | |
| 108 | Земельный участок, образуемый путем раздела земельного участка с кадастровым номером 61:25:0600401:3548 | | | | | |
| | :3548:ЗУ1 – подлежит изъятию | | | | | |
| | | 1 | 433045,36 | 1425543,49 | | |
| | | | | | 2,6 | 51°31'1" |
| | | 2 | 433046,98 | 1425545,53 | | |
| | | | | | 59,29 | 269°22'39" |
| | | 3 | 433046,33 | 1425486,24 | | |
| | | | | | 44,53 | 246°32'50" |
| | | 4 | 433028,61 | 1425445,39 | | |
| | | | | | 75,91 | 89°18'47" |
| | | 5 | 433029,52 | 1425521,3 | | |
| | Площадь – 1 166 кв. метров | | | | | |
| | :3548:ЗУ2 – не подлежит изъятию | | | | | |
| | | 1 | 433046,33 | 1425486,24 | | |
| | | | | | 235,82 | 269°22'39" |
| | | 2 | 433043,77 | 1425250,44 | | |
| | | | | | 17,5 | 177°54'16" |
| | 3 | 433026,28 | 1425251,08 | | | |
| | | | | 194,33 | 89°18'47" | |
| | 4 | 433028,61 | 1425445,39 | | | |
| :3548(1):ЗУ2 – не подлежит изъятию | | | | | | |
| | 1 | 433048,15 | 1425653,56 | | | |

| 1 | 2 | 3 | 4 | 5 | 6 | |
|------------------------------------|---|------------|------------|------------|------------|--|
| | | | | 108,04 | 269°22'39" | |
| | 2 | 433046,98 | 1425545,53 | | | |
| | | | | 2,6 | 231°31'1" | |
| | 3 | 433045,36 | 1425543,49 | | | |
| | | | | 27,26 | 234°28'47" | |
| | 4 | 433029,52 | 1425521,3 | | | |
| | | | | 140,1 | 89°18'47" | |
| | 5 | 433031,2 | 1425661,39 | | | |
| Площадь – 5 857 кв. метров | | | | | | |
| 109 | Земельный участок, образуемый путем раздела земельного участка с кадастровым номером 61:25:0600401:3549 | | | | | |
| | :3549:ЗУ1 – подлежит изъятию | | | | | |
| | 1 | 433064,86 | 1425568,02 | | | |
| | | | | 58 | 269°21'10" | |
| | 2 | 433064,2 | 1425510,02 | | | |
| | | | | 28,96 | 232°42'20" | |
| | 3 | 433046,65 | 1425486,99 | | | |
| | | | | 0,81 | 246°32'50" | |
| | 4 | 433046,33 | 1425486,24 | | | |
| | | | | 59,29 | 89°22'39" | |
| | 5 | 433064,86 | 1425568,02 | | | |
| | Площадь – 1 030 кв. метров | | | | | |
| | :3549:ЗУ2 – не подлежит изъятию | | | | | |
| | 1 | 433064,2 | 1425510,02 | | | |
| | | | | 260,24 | 269°21'10" | |
| | 2 | 433061,26 | 1425249,8 | | | |
| | | | | 17,5 | 177°54'16" | |
| | 3 | 433043,77 | 1425250,44 | | | |
| | | | | 235,82 | 89°22'39" | |
| | 4 | 433046,33 | 1425486,24 | | | |
| | | | 0,81 | 66°32'50" | | |
| 5 | 433046,65 | 1425486,99 | | | | |
| :3549(1):ЗУ2 – не подлежит изъятию | | | | | | |
| 1 | 433083,97 | 1425637,93 | | | | |
| | | | 46,66 | 269°13'43" | | |
| 2 | 433083,34 | 1425591,27 | | | | |
| | | | 29,71 | 231°31'1" | | |
| 3 | 433064,86 | 1425568,02 | | | | |
| | | | 77,45 | 89°21'10" | | |
| 4 | 433065,73 | 1425645,46 | | | | |
| | | | 6,52 | 335°21'35" | | |
| 5 | 433071,66 | 1425642,74 | | | | |
| Площадь – 5 993 кв. метра | | | | | | |
| 110 | Земельный участок, образуемый путем раздела земельного участка с | | | | | |

| 1 | 2 | 3 | 4 | 5 | 6 |
|--|---|------------|---|--------|------------|
| кадастровым номером 61:25:0600401:3550 | | | | | |
| :3550ЗУ1 – подлежит изъятию | | | | | |
| 1 | 433083,34 | 1425591,27 | | 57,25 | 269°13'43" |
| 2 | 433082,57 | 1425534,03 | | 3,13 | 231°27'29" |
| 3 | 433080,62 | 1425531,59 | | 27,11 | 232°42'20" |
| 4 | 433064,2 | 1425510,02 | | 58 | 89°21'10" |
| 5 | 433064,86 | 1425568,02 | | | |
| Площадь – 1 044 кв. метра | | | | | |
| :3550:ЗУ2 – не подлежит изъятию | | | | | |
| 1 | 433080,62 | 1425531,59 | | 3,13 | 51°27'29" |
| 2 | 433082,57 | 1425534,03 | | 90,73 | 269°13'43" |
| 3 | 433081,35 | 1425443,31 | | 194,18 | 269°13'58" |
| 4 | 433078,75 | 1425249,15 | | 17,5 | 177°52'18" |
| 5 | 433061,26 | 1425249,8 | | 260,24 | 89°21'10" |
| 6 | 433064,2 | 1425510,02 | | | |
| :3550(1):ЗУ2 – не подлежит изъятию | | | | | |
| 1 | 433083,97 | 1425637,93 | | 46,66 | 269°13'43" |
| 2 | 433083,34 | 1425591,27 | | 29,71 | 231°31'1" |
| 3 | 433064,86 | 1425568,02 | | 77,45 | 89°21'10" |
| 4 | 433065,73 | 1425645,46 | | 6,52 | 335°21'35" |
| 5 | 433071,66 | 1425642,74 | | | |
| Площадь – 5 979 кв. метров | | | | | |
| 111 | Земельный участок, образуемый путем раздела земельного участка с кадастровым номером 61:25:0600401:3551 | | | | |
| :3551:ЗУ1 – подлежит изъятию | | | | | |
| 1 | 433092,82 | 1425603,2 | | 57,38 | 269°8'28" |
| 2 | 433091,96 | 1425545,82 | | 15,07 | 231°27'29" |
| 3 | 433082,57 | 1425534,03 | | 57,25 | 89°13'43" |

| 1 | 2 | 3 | 4 | 5 | 6 |
|------------------------------------|---|-----------|------------|--------|------------|
| | 4 | 433083,34 | 1425591,27 | | |
| Площадь – 531 кв. метр | | | | | |
| :3551:ЗУ2 – не подлежит изъятию | | | | | |
| | 1 | 433091,96 | 1425545,82 | | |
| | | | | 104,32 | 269°8'28" |
| | 2 | 433090,4 | 1425441,51 | | |
| | | | | 192,7 | 269°8'16" |
| | 3 | 433087,5 | 1425248,83 | | |
| | | | | 8,76 | 177°54'20" |
| | 4 | 433078,75 | 1425249,15 | | |
| | | | | 194,18 | 89°13'58" |
| | 5 | 433081,35 | 1425443,31 | | |
| | | | | 90,73 | 89°13'43" |
| | 6 | 433082,57 | 1425534,03 | | |
| :3551(1):ЗУ2 – не подлежит изъятию | | | | | |
| | 1 | 433093,29 | 1425634,3 | | |
| | | | | 31,1 | 269°8'28" |
| | 2 | 433092,82 | 1425603,2 | | |
| | | | | 15,24 | 231°31'1" |
| | 3 | 433083,34 | 1425591,27 | | |
| | | | | 46,66 | 89°13'43" |
| | 4 | 433083,97 | 1425637,93 | | |
| Площадь – 2 980 кв. метров | | | | | |
| 112 | Земельный участок, образуемый путем раздела земельного участка с кадастровым номером 61:25:0600401:3552 | | | | |
| :3552:ЗУ1 – подлежит изъятию | | | | | |
| | 1 | 433102,14 | 1425617,21 | | |
| | | | | 59,72 | 269°9'34" |
| | 2 | 433101,27 | 1425557,5 | | |
| | | | | 14,93 | 231°27'29" |
| | 3 | 433091,96 | 1425545,82 | | |
| | | | | 57,38 | 89°8'28" |
| | 4 | 433092,82 | 1425603,2 | | |
| | | | | 6,57 | 51°31'1" |
| | 5 | 433096,91 | 1425608,34 | | |
| Площадь – 529 кв. метров | | | | | |
| :3552:ЗУ2 – не подлежит изъятию | | | | | |
| | 1 | 433101,27 | 1425557,5 | | |
| | | | | 119,18 | 269°9'34" |
| | 2 | 433099,52 | 1425438,33 | | |
| | | | | 189,86 | 269°9'40" |
| | 3 | 433096,74 | 1425248,49 | | |
| | | | | 9,25 | 177°53'34" |

| 1 | 2 | 3 | 4 | 5 | 6 | |
|----------------------------|---|------------|------------|------------|------------|--|
| | 4 | 433087,5 | 1425248,83 | | | |
| | | | | 192,7 | 89°8'16" | |
| | 5 | 433090,4 | 1425441,51 | | | |
| | | | | 104,32 | 89°8'28" | |
| | 6 | 433091,96 | 1425545,82 | | | |
| | :3552(2):ЗУ2 – не подлежит изъятию | | | | | |
| | 1 | 433102,31 | 1425628,52 | | | |
| | | | | 11,31 | 269°9'34" | |
| | 2 | 433102,14 | 1425617,21 | | | |
| | | | | 10,3 | 239°28'1" | |
| | 3 | 433096,91 | 1425608,34 | | | |
| | | | | 6,57 | 231°31'1" | |
| | 4 | 433092,82 | 1425603,2 | | | |
| | | | | 31,1 | 89°8'28" | |
| | 5 | 433093,29 | 1425634,3 | | | |
| | | | | 1,58 | 338°48'21" | |
| 6 | 433094,76 | 1425633,73 | | | | |
| Площадь – 2 983 кв. метра | | | | | | |
| 113 | Земельный участок, образуемый путем раздела земельного участка с кадастровым номером 61:25:0600401:3553 | | | | | |
| | :3553:ЗУ1 – подлежит изъятию | | | | | |
| | 1 | 433121,18 | 1425615,52 | | | |
| | | | | 33,71 | 269°4'17" | |
| | 2 | 433120,63 | 1425581,81 | | | |
| | | | | 31,08 | 231°27'29" | |
| | 3 | 433101,27 | 1425557,5 | | | |
| | | | | 71,03 | 89°9'34" | |
| | 4 | 433102,31 | 1425628,52 | | | |
| | Площадь – 997 кв. метров | | | | | |
| | :3553:ЗУ2 – не подлежит изъятию | | | | | |
| | 1 | 433120,63 | 1425581,81 | | | |
| | | | | 150,18 | 269°4'17" | |
| | 2 | 433118,2 | 1425431,65 | | | |
| | | | | 183,88 | 269°4'28" | |
| | 3 | 433115,23 | 1425247,79 | | | |
| | | | 18,5 | 177°49'55" | | |
| 4 | 433096,74 | 1425248,49 | | | | |
| | | | 189,86 | 89°9'40" | | |
| 5 | 433099,52 | 1425438,33 | | | | |
| | | | 119,18 | 89°9'34" | | |
| 6 | 433101,27 | 1425557,5 | | | | |
| Площадь – 6 026 кв. метров | | | | | | |
| 114 | Земельный участок, образуемый путем раздела земельного участка с кадастровым номером 61:25:0600401:3554 | | | | | |

| 1 | 2 | 3 | 4 | 5 | 6 | |
|---------------------------------|---|------------|------------|--------|------------|------------|
| :3554:ЗУ1 – подлежит изъятию | | | | | | |
| 1 | 433139,83 | 1425602,65 | | 0,07 | 269°15'18" | |
| 2 | 433139,83 | 1425602,58 | | 24 | 226°30'31" | |
| 3 | 433123,31 | 1425585,17 | | 4,3 | 231°27'29" | |
| 4 | 433120,63 | 1425581,81 | | 33,71 | 89°4'17" | |
| 5 | 433121,18 | 1425615,52 | | | | |
| Площадь – 314 кв. метров | | | | | | |
| :3554:ЗУ2 – не подлежит изъятию | | | | | | |
| 1 | 433139,83 | 1425602,58 | | 177,62 | 269°15'18" | |
| 2 | 433137,52 | 1425424,98 | | 177,94 | 269°15'34" | |
| 3 | 433135,22 | 1425247,05 | | 20 | 177°52'48" | |
| 4 | 433115,23 | 1425247,79 | | 183,88 | 89°4'28" | |
| 5 | 433118,2 | 1425431,65 | | 150,18 | 89°4'17" | |
| 6 | 433120,63 | 1425581,81 | | 4,3 | 51°27'29" | |
| 7 | 433123,31 | 1425585,17 | | | | |
| Площадь – 6 709 кв. метров | | | | | | |
| 115 | Земельный участок, образуемый путем раздела земельного участка с кадастровым номером 61:25:0600401:2975 | | | | | |
| | :2975:ЗУ1 – подлежит изъятию | | | | | |
| | 1 | 433299,76 | 1425652,8 | | 11,95 | 269°1'36" |
| | 2 | 433299,56 | 1425640,86 | | 67,91 | 169°46'54" |
| | 3 | 433232,73 | 1425652,9 | | 12,95 | 88°44'23" |
| | 4 | 433007,19 | 1425753,23 | | | |
| | Площадь – 856 кв. метров | | | | | |
| | :2975:ЗУ2 – не подлежит изъятию | | | | | |
| | 1 | 433299,56 | 1425640,86 | | 108,73 | 269°1'36" |
| | 2 | 433297,71 | 1425532,14 | | 67,57 | 145°39'51" |
| | 3 | 433241,92 | 1425570,25 | | | |

| 1 | 2 | 3 | 4 | 5 | 6 | |
|----------------------------|---|------------|------------|------------|------------|--|
| | | | | 1,91 | 94°40'58" | |
| | 4 | 433241,76 | 1425572,15 | | | |
| | | | | 0,25 | 94°40'58" | |
| | 5 | 433241,74 | 1425572,4 | | | |
| | | | | 0,5 | 92°20'29" | |
| | 6 | 433241,72 | 1425572,9 | | | |
| | | | | 0,24 | 208°16'40" | |
| | 7 | 433241,51 | 1425572,79 | | | |
| | | | | 12,46 | 146°33'19" | |
| | 8 | 433231,11 | 1425579,65 | | | |
| | | | | 73,27 | 88°44'23" | |
| 9 | 433232,73 | 1425652,9 | | | | |
| Площадь – 6 167 кв. метров | | | | | | |
| 116 | Земельный участок, образуемый путем раздела земельного участка с кадастровым номером 61:25:0600401:7819 | | | | | |
| | :7819:3У1 – подлежит изъятию | | | | | |
| | 1 | 433325,2 | 1425647,81 | | | |
| | | | | 27,74 | 355°13'21" | |
| | 2 | 433352,84 | 1425645,5 | | | |
| | | | | 13,01 | 268°25'8" | |
| | 3 | 433352,48 | 1425632,5 | | | |
| | | | | 20,02 | 173°6'24" | |
| | 4 | 433332,6 | 1425634,9 | | | |
| | | | | 33,58 | 169°46'54" | |
| | 5 | 433299,56 | 1425640,86 | | | |
| | | | | 11,95 | 89°1'36" | |
| | 6 | 433299,76 | 1425652,8 | | | |
| | Площадь – 643 кв. метра | | | | | |
| | :7819:3У2 – не подлежит изъятию | | | | | |
| 1 | 433352,48 | 1425632,5 | | | | |
| | | | 135,22 | 268°25'8" | | |
| 2 | 433348,75 | 1425497,33 | | | | |
| | | | 61,78 | 145°42'20" | | |
| 3 | 433297,71 | 1425532,14 | | | | |
| | | | 108,73 | 89°1'36" | | |
| 4 | 433299,56 | 1425640,86 | | | | |
| | | | 33,58 | 349°46'54" | | |
| 5 | 433332,6 | 1425634,9 | | | | |
| Площадь – 6 380 кв. метров | | | | | | |
| 117 | Земельный участок, образуемый путем раздела земельного участка с кадастровым номером 61:25:0600401:7820 | | | | | |
| | :7820:3У1 – подлежит изъятию | | | | | |
| | 1 | 433395,22 | 1425641,96 | | | |
| | | | 14,61 | 269°10'36" | | |

| 1 | 2 | 3 | 4 | 5 | 6 | |
|----------------------------|---|------------|------------|-----------|------------|--|
| | 2 | 433395,01 | 1425627,36 | | | |
| | | | | 42,84 | 173°6'24" | |
| | 3 | 433352,48 | 1425632,5 | | | |
| | | | | 13,01 | 88°25'8" | |
| | 4 | 433352,84 | 1425645,5 | | | |
| | Площадь – 587 кв. метров | | | | | |
| | :7820:ЗУ2 – не подлежит изъятию | | | | | |
| | 1 | 433395,01 | 1425627,36 | | | |
| | | | | 160,04 | 269°10'36" | |
| | 2 | 433392,71 | 1425467,33 | | | |
| | | | | 53,22 | 145°41'20" | |
| | 3 | 433348,75 | 1425497,33 | | | |
| | | | | 135,22 | 88°25'8" | |
| | 4 | 433352,48 | 1425632,5 | | | |
| | Площадь – 6 436 кв. метров | | | | | |
| 118 | Земельный участок, образуемый путем раздела земельного участка с кадастровым номером 61:25:0600401:2977 | | | | | |
| | :2977:ЗУ1 – подлежит изъятию | | | | | |
| | 1 | 433433,4 | 1425638,79 | | | |
| | | | | 16,04 | 268°55'12" | |
| | 2 | 433433,1 | 1425622,75 | | | |
| | | | | 38,36 | 173°6'24" | |
| | 3 | 433395,01 | 1425627,36 | | | |
| | | | | 14,61 | 89°10'36" | |
| | 4 | 433395,22 | 1425641,96 | | | |
| | Площадь – 585 кв. метров | | | | | |
| | :2977:ЗУ2 – не подлежит изъятию | | | | | |
| | 1 | 433433,1 | 1425622,75 | | | |
| | | | | 180,77 | 268°55'12" | |
| | 2 | 433429,69 | 1425442,01 | | | |
| | | | | 44,82 | 145°36'3" | |
| 3 | 433392,71 | 1425467,33 | | | | |
| | | | 160,04 | 89°10'36" | | |
| 4 | 433395,01 | 1425627,36 | | | | |
| Площадь – 6 438 кв. метров | | | | | | |
| 119 | Земельный участок, образуемый путем раздела земельного участка с кадастровым номером 61:25:0600401:6320 | | | | | |
| | :6320:ЗУ1 – подлежит изъятию | | | | | |
| | 1 | 432992,8 | 1425428,08 | | | |
| | | | | 49,46 | 269°49'56" | |
| | 2 | 432992,66 | 1425378,62 | | | |
| | | | | 5,88 | 178°39'52" | |
| 3 | 432986,77 | 1425378,76 | | | | |
| | | | 27,25 | 355°17'7" | | |

| 1 | 2 | 3 | 4 | 5 | 6 |
|---------------------------------|--|-----------|------------|--------|------------|
| | 4 | 433554,07 | 1425628,73 | | |
| | | | | 16,75 | 268°54'37" |
| | 5 | 433553,75 | 1425611,98 | | |
| | | | | 81,83 | 175°45'40" |
| | 6 | 433472,15 | 1425618,03 | | |
| | | | | 39,33 | 173°6'24" |
| | 7 | 433433,1 | 1425622,75 | | |
| | | | | 16,04 | 88°55'12" |
| | 8 | 433433,4 | 1425638,79 | | |
| Площадь – 2 055 кв. метров | | | | | |
| :6320:3У2 – не подлежит изъятию | | | | | |
| | 1 | 433472,15 | 1425618,03 | | |
| | | | | 81,83 | 355°45'40" |
| | 2 | 433553,75 | 1425611,98 | | |
| | | | | 0 | 90°0'0" |
| | | | | 251,44 | 268°54'37" |
| | 3 | 433548,97 | 1425360,59 | | |
| | | | | 31,99 | 145°45'13" |
| | 4 | 433522,53 | 1425378,59 | | |
| | | | | 34,81 | 145°39'9" |
| | 5 | 433493,79 | 1425398,23 | | |
| | | | | 36,98 | 145°39'55" |
| | 6 | 433463,25 | 1425419,09 | | |
| | | | | 40,64 | 145°40'7" |
| | 7 | 433429,69 | 1425442,01 | | |
| | | | | 180,77 | 88°55'12" |
| | 8 | 433433,1 | 1425622,75 | | |
| | | | | 39,33 | 353°6'24" |
| | 9 | 433472,15 | 1425618,03 | | |
| | | | | 0 | 90°0'0" |
| Площадь – 26 037 кв. метров | | | | | |
| 120 | Земельный участок, образуемый путем раздела земельного участка с кадастровым номером 61:25: 0600401:6217 | | | | |
| :6217:3У1 – подлежит изъятию | | | | | |
| | 1 | 433592,78 | 1425625,52 | | |
| | | | | 38,84 | 175°15'35" |
| | 2 | 433554,07 | 1425628,73 | | |
| | | | | 16,75 | 268°54'37" |
| | 3 | 433553,75 | 1425611,98 | | |
| | | | | 38,9 | 355°45'40" |
| | 4 | 433592,55 | 1425609,11 | | |
| Площадь – 643 кв. метра | | | | | |
| :6217:3У2 – не подлежит изъятию | | | | | |
| | 1 | 433592,55 | 1425609,11 | | |

| 1 | 2 | 3 | 4 | 5 | 6 | |
|----------------------------|---|------------|------------|------------|------------|--|
| | | | | 275,61 | 269°11'16" | |
| | 2 | 433588,64 | 1425333,52 | | | |
| | | | | 48,03 | 145°41'28" | |
| | 3 | 433548,97 | 1425360,59 | | | |
| | | | | 251,44 | 88°54'37" | |
| | 4 | 433553,75 | 1425611,98 | | | |
| Площадь – 10 403 кв. метра | | | | | | |
| 121 | Земельный участок, образуемый путем раздела земельного участка с кадастровым номером 61:25:0600401:6216 | | | | | |
| | :6216:ЗУ1 – подлежит изъятию | | | | | |
| | 1 | 433626,66 | 1425622,68 | | | |
| | | | | 15,38 | 268°55'29" | |
| | 2 | 433626,37 | 1425607,31 | | | |
| | | | | 13,61 | 178°44'0" | |
| | 3 | 433612,76 | 1425607,61 | | | |
| | | | | 20,27 | 175°45'40" | |
| | 4 | 433592,55 | 1425609,11 | | | |
| | | | | 16,42 | 89°11'16" | |
| | 5 | 433592,78 | 1425625,52 | | | |
| | | | | 10,38 | 355°11'26" | |
| | 6 | 433603,12 | 1425624,65 | | | |
| | Площадь – 546 кв. метров | | | | | |
| | :6216:ЗУ2 – не подлежит изъятию | | | | | |
| | 1 | 433612,51 | 1425607,63 | | | |
| | | | | 0,37 | 312°52'50" | |
| | 2 | 433612,76 | 1425607,36 | | | |
| | | | | 0,35 | 44°22'0" | |
| 3 | 433613,01 | 1425607,6 | | | | |
| | | | 13,36 | 358°44'0" | | |
| 4 | 433626,37 | 1425607,31 | | | | |
| | | | 295,84 | 268°55'29" | | |
| 5 | 433620,82 | 1425311,52 | | | | |
| | | | 27 | 145°38'20" | | |
| 6 | 433598,53 | 1425326,76 | | | | |
| | | | 11,98 | 145°38'48" | | |
| 7 | 433588,64 | 1425333,52 | | | | |
| | | | 275,61 | 89°11'16" | | |
| 8 | 433592,55 | 1425609,11 | | | | |
| Площадь – 9 477 кв. метров | | | | | | |
| 122 | Земельный участок, образуемый путем раздела земельного участка с кадастровым номером 61:25:0600401:2984 | | | | | |
| | :2984:ЗУ1 – подлежит изъятию | | | | | |
| | 1 | 433633,34 | 1425622,11 | | | |
| | | | 14,95 | 268°37'8" | | |

| 1 | 2 | 3 | 4 | 5 | 6 | |
|----------------------------|---|------------|------------|------------|------------|--|
| | 2 | 433632,98 | 1425607,16 | | | |
| | | | | 6,61 | 178°44'0" | |
| | 3 | 433626,37 | 1425607,31 | | | |
| | | | | 15,38 | 88°55'29" | |
| | 4 | 433626,66 | 1425622,68 | | | |
| | Площадь – 101 кв. метр | | | | | |
| | :2984:ЗУ2 – не подлежит изъятию | | | | | |
| | 1 | 433632,98 | 1425607,16 | | | |
| | | | | 299,13 | 268°37'8" | |
| | 2 | 433625,77 | 1425308,12 | | | |
| | | | | 6,01 | 145°30'58" | |
| | 3 | 433620,82 | 1425311,52 | | | |
| | | | | 295,84 | 88°55'29" | |
| | 4 | 433626,37 | 1425607,31 | | | |
| Площадь – 1 730 кв. метров | | | | | | |
| 123 | Земельный участок, образуемый путем раздела земельного участка с кадастровым номером 61:25:0600401:2985 | | | | | |
| | :2985:ЗУ1 – подлежит изъятию | | | | | |
| | 1 | 433654,41 | 1425621,85 | | | |
| | | | | 15,16 | 268°53'39" | |
| | 2 | 433654,12 | 1425606,69 | | | |
| | | | | 21,14 | 178°44'0" | |
| | 3 | 433632,98 | 1425607,16 | | | |
| | | | | 14,95 | 88°37'8" | |
| | 4 | 433633,34 | 1425622,11 | | | |
| | | | | 0,75 | 356°11'9" | |
| | 5 | 433634,09 | 1425622,06 | | | |
| | Площадь – 317 кв. метров | | | | | |
| | :2985:ЗУ2 – не подлежит изъятию | | | | | |
| | 1 | 433654,12 | 1425606,69 | | | |
| | | | 313,87 | 268°53'39" | | |
| 2 | 433648,06 | 1425292,88 | | | | |
| | | | 27 | 145°38'20" | | |
| 3 | 433625,77 | 1425308,12 | | | | |
| | | | 299,13 | 88°37'8" | | |
| 4 | 433632,98 | 1425607,16 | | | | |
| Площадь – 6 706 кв. метров | | | | | | |
| 124 | Земельный участок, образуемый путем раздела земельного участка с кадастровым номером 61:25:0600401:2986 | | | | | |
| | :2986:ЗУ1 – подлежит изъятию | | | | | |
| | 1 | 433675,31 | 1425621,69 | | | |
| | | | 15,46 | 268°53'44" | | |
| 2 | 433675,01 | 1425606,23 | | | | |

| 1 | 2 | 3 | 4 | 5 | 6 |
|---------------------------------|--|-----------|------------|--------|------------|
| | | | | 20,9 | 178°44'0" |
| | 3 | 433654,12 | 1425606,69 | | |
| | | | | 15,16 | 88°53'39" |
| | 4 | 433654,41 | 1425621,85 | | |
| Площадь – 320 кв. метров | | | | | |
| :2986:ЗУ2 – не подлежит изъятию | | | | | |
| | 1 | 433675,01 | 1425606,23 | | |
| | | | | 327,49 | 268°53'44" |
| | 2 | 433668,7 | 1425278,8 | | |
| | | | | 24,99 | 145°41'58" |
| | 3 | 433648,06 | 1425292,88 | | |
| | | | | 313,87 | 88°53'39" |
| | 4 | 433654,12 | 1425606,69 | | |
| Площадь – 6 703 кв. метра | | | | | |
| 125 | Земельный участок, образуемый путем раздела земельного участка с кадастровым номером 61:25:0600401:2987 | | | | |
| :2987: ЗУ1 – подлежит изъятию | | | | | |
| | 1 | 433695,42 | 1425621,46 | | |
| | | | | 15,68 | 268°53'19" |
| | 2 | 433695,12 | 1425605,79 | | |
| | | | | 20,11 | 178°44'0" |
| | 3 | 433675,01 | 1425606,23 | | |
| | | | | 15,46 | 88°53'44" |
| | 4 | 433675,31 | 1425621,69 | | |
| Площадь – 313 кв. метра | | | | | |
| :2987:ЗУ2 – не подлежит изъятию | | | | | |
| | 1 | 433695,12 | 1425605,79 | | |
| | | | | 340,57 | 268°53'19" |
| | 2 | 433688,51 | 1425265,28 | | |
| | | | | 23,98 | 145°41'14" |
| | 3 | 433668,7 | 1425278,8 | | |
| | | | | 327,49 | 88°53'44" |
| | 4 | 433675,01 | 1425606,23 | | |
| Площадь – 6 710 кв. метров | | | | | |
| 126 | Земельный участок, образуемый путем раздела земельного участка с кадастровым номером 61:25: 0600401:2988 | | | | |
| :2988:ЗУ1 – подлежит изъятию | | | | | |
| | 1 | 433714,52 | 1425621,31 | | |
| | | | | 15,95 | 268°58'12" |
| | 2 | 433714,23 | 1425605,36 | | |
| | | | | 19,12 | 178°44'0" |
| | 3 | 433695,12 | 1425605,79 | | |
| | | | | 15,67 | 88°53'19" |

| 1 | 2 | 3 | 4 | 5 | 6 |
|---------------------------------|---|-----------|------------|--------|------------|
| | 4 | 433695,42 | 1425621,45 | | |
| Площадь – 302 кв. метра | | | | | |
| :2988:ЗУ2 – не подлежит изъятию | | | | | |
| | 1 | 433714,23 | 1425605,36 | | |
| | | | | 168,72 | 268°58'12" |
| | 2 | 433711,2 | 1425436,67 | | |
| | | | | 184,66 | 268°58'23" |
| | 3 | 433707,89 | 1425252,04 | | |
| | | | | 23,47 | 145°39'36" |
| | 4 | 433688,51 | 1425265,28 | | |
| | | | | 340,57 | 88°53'19" |
| | 5 | 433695,12 | 1425605,79 | | |
| Площадь – 6 721 кв. метр | | | | | |
| 127 | Земельный участок, образуемый путем раздела земельного участка с кадастровым номером 61:25:0600401:2989 | | | | |
| :2989:ЗУ1 – подлежит изъятию | | | | | |
| | 1 | 433733,37 | 1425621,12 | | |
| | | | | 16,17 | 268°55'34" |
| | 2 | 433733,07 | 1425604,95 | | |
| | | | | 18,84 | 178°44'0" |
| | 3 | 433714,23 | 1425605,36 | | |
| | | | | 15,95 | 88°58'12" |
| | 4 | 433714,52 | 1425621,31 | | |
| Площадь – 303 кв. метра | | | | | |
| :2989:ЗУ2 – не подлежит изъятию | | | | | |
| | 1 | 433733,07 | 1425604,95 | | |
| | | | | 174,82 | 268°55'34" |
| | 2 | 433729,79 | 1425430,16 | | |
| | | | | 190,71 | 268°55'28" |
| | 3 | 433726,21 | 1425239,48 | | |
| | | | | 22,21 | 145°33'57" |
| | 4 | 433707,89 | 1425252,04 | | |
| | | | | 184,66 | 88°58'23" |
| | 5 | 433711,2 | 1425436,67 | | |
| | | | | 168,72 | 88°58'12" |
| | 6 | 433714,23 | 1425605,36 | | |
| Площадь – 6 720 кв. метров | | | | | |
| 128 | Земельный участок, образуемый путем раздела земельного участка с кадастровым номером 61:25:0600401:2990 | | | | |
| :2990:ЗУ1 – подлежит изъятию | | | | | |
| | 1 | 433751,22 | 1425620,96 | | |
| | | | | 16,41 | 269°0'8" |
| | 2 | 433750,93 | 1425604,55 | | |

| 1 | 2 | 3 | 4 | 5 | 6 | |
|------------------------------|---|------------|------------|------------|------------|--|
| 129 | | | | 17,87 | 178°44'0" | |
| | 3 | 433733,07 | 1425604,95 | | | |
| | | | | 16,17 | 88°55'34" | |
| | 4 | 433733,37 | 1425621,12 | | | |
| | Площадь – 291 кв. метр | | | | | |
| | :2990:3У2 – не подлежит изъятию | | | | | |
| | 1 | 433750,93 | 1425604,55 | | | |
| | | | | 377,52 | 269°0'8" | |
| | 2 | 433744,36 | 1425227,09 | | | |
| | | | | 21,98 | 145°40'51" | |
| | 3 | 433726,21 | 1425239,48 | | | |
| | | | | 190,71 | 88°55'28" | |
| | 4 | 433729,79 | 1425430,16 | | | |
| | | | | 174,82 | 88°55'34" | |
| | 5 | 433733,07 | 1425604,95 | | | |
| | Площадь – 6 732 кв. метра | | | | | |
| | Земельный участок, образуемый путем раздела земельного участка с кадастровым номером 61:25:0600401:2991 | | | | | |
| | :2991:3У1 – подлежит изъятию | | | | | |
| | 1 | 433768,43 | 1425620,81 | | | |
| | | | | 16,64 | 269°7'24" | |
| | 2 | 433768,18 | 1425604,17 | | | |
| | | | | 17,25 | 178°44'0" | |
| | 3 | 433750,93 | 1425604,55 | | | |
| | | | | 16,41 | 89°0'8" | |
| | 4 | 433751,22 | 1425620,96 | | | |
| | Площадь – 285 кв. метра | | | | | |
| | :2991:3У2 – не подлежит изъятию | | | | | |
| | 1 | 433768,18 | 1425604,17 | | | |
| | | | | 184,67 | 269°7'24" | |
| | 2 | 433765,35 | 1425419,52 | | | |
| | | | 201,31 | 269°7'14" | | |
| 3 | 433762,26 | 1425218,23 | | | | |
| | | | 18,73 | 154°16'11" | | |
| 4 | 433745,39 | 1425226,36 | | | | |
| | | | 1,26 | 144°40'24" | | |
| 5 | 433744,36 | 1425227,09 | | | | |
| | | | 377,52 | 89°0'8" | | |
| 6 | 433750,93 | 1425604,55 | | | | |
| Площадь – 6 738 кв. метров | | | | | | |
| 130 | Земельный участок, образуемый путем раздела земельного участка с кадастровым номером 61:25:0600401:2992 | | | | | |
| :2992:3У1 – подлежит изъятию | | | | | | |

| 1 | 2 | 3 | 4 | 5 | 6 |
|---------------------------------|---|-----------|------------|--------|------------|
| | 1 | 433803,28 | 1425620,5 | | |
| | | | | 16,49 | 268°56'44" |
| | 2 | 433802,98 | 1425604,01 | | |
| | | | | 16 | 180°55'2" |
| | 3 | 433786,97 | 1425603,76 | | |
| | | | | 18,8 | 178°44'0" |
| | 4 | 433768,18 | 1425604,17 | | |
| | | | | 16,64 | 89°7'24" |
| | 5 | 433768,43 | 1425620,81 | | |
| Площадь – 583 кв. метра | | | | | |
| :2992:3У2 – не подлежит изъятию | | | | | |
| | 1 | 433786,72 | 1425603,76 | | |
| | | | | 0,36 | 314°22'0" |
| | 2 | 433786,97 | 1425603,51 | | |
| | | | | 0,36 | 45°27'31" |
| | 3 | 433787,22 | 1425603,76 | | |
| | | | | 15,75 | 0°55'2" |
| | 4 | 433802,98 | 1425604,01 | | |
| | | | | 192,74 | 268°56'44" |
| | 5 | 433799,43 | 1425411,31 | | |
| | | | | 209,22 | 268°56'34" |
| | 6 | 433795,57 | 1425202,13 | | |
| | | | | 37 | 154°12'13" |
| | 7 | 433762,26 | 1425218,23 | | |
| | | | | 201,31 | 89°7'14" |
| | 8 | 433765,35 | 1425419,52 | | |
| | | | | 184,67 | 89°7'24" |
| | 9 | 433768,18 | 1425604,17 | | |
| Площадь – 13 463 кв. метра | | | | | |
| 131 | Земельный участок, образуемый путем раздела земельного участка с кадастровым номером 61:25:0600401:2994 | | | | |
| : 2994:3У1 – подлежит изъятию | | | | | |
| | 1 | 433836,51 | 1425620,19 | | |
| | | | | 15,65 | 268°52'17" |
| | 2 | 433836,2 | 1425604,54 | | |
| | | | | 16,33 | 180°55'2" |
| | 3 | 433819,87 | 1425604,28 | | |
| | | | | 16,06 | 88°52'9" |
| | 4 | 433820,19 | 1425620,34 | | |
| Площадь – 259 кв. метров | | | | | |
| :2994:3У2 – не подлежит изъятию | | | | | |
| | 1 | 433836,2 | 1425604,54 | | |
| | | | | 201,11 | 268°52'17" |
| | 2 | 433832,24 | 1425403,47 | | |

| 1 | 2 | 3 | 4 | 5 | 6 | |
|---------------------------------|---|------------|------------|------------|------------|--|
| | | | | 217,04 | 268°52'41" | |
| | 3 | 433827,99 | 1425186,47 | | | |
| | | | | 18 | 154°13'4" | |
| | 4 | 433811,78 | 1425194,3 | | | |
| | | | | 410,06 | 88°52'9" | |
| | 5 | 433819,87 | 1425604,28 | | | |
| Площадь – 6 764 кв. метра | | | | | | |
| 132 | Земельный участок, образуемый путем раздела земельного участка с кадастровым номером 61:25:0600401:2995 | | | | | |
| | :2995:ЗУ1 – подлежит изъятию | | | | | |
| | 1 | 433852,51 | 1425620,04 | | | |
| | | | | 15,24 | 268°53'10" | |
| | 2 | 433852,21 | 1425604,8 | | | |
| | | | | 16,01 | 180°55'2" | |
| | 3 | 433836,2 | 1425604,54 | | | |
| | | | | 15,65 | 88°52'17" | |
| | 4 | 433836,51 | 1425620,19 | | | |
| | Площадь – 247 кв. метров | | | | | |
| | :2995:ЗУ2 – не подлежит изъятию | | | | | |
| | 1 | 433852,21 | 1425604,8 | | | |
| | | | | 426,09 | 268°53'10" | |
| | 2 | 433843,93 | 1425178,79 | | | |
| | | | 17,69 | 154°16'30" | | |
| 3 | 433827,99 | 1425186,47 | | | | |
| | | | 217,04 | 88°52'41" | | |
| 4 | 433832,24 | 1425403,47 | | | | |
| | | | 201,11 | 88°52'17" | | |
| 5 | 433836,2 | 1425604,54 | | | | |
| Площадь – 6 776 кв. метров | | | | | | |
| 133 | Земельный участок, образуемый путем раздела земельного участка с кадастровым номером 61:25:0600401:2996 | | | | | |
| | :2996:ЗУ1 – подлежит изъятию | | | | | |
| | 1 | 433868,62 | 1425619,9 | | | |
| | | | | 14,84 | 268°48'7" | |
| | 2 | 433868,31 | 1425605,06 | | | |
| | | | | 16,1 | 180°55'2" | |
| | 3 | 433852,21 | 1425604,8 | | | |
| | | | | 15,24 | 88°53'10" | |
| | 4 | 433852,51 | 1425620,04 | | | |
| | Площадь – 242 кв. метра | | | | | |
| :2996:ЗУ2 – не подлежит изъятию | | | | | | |
| 1 | 433868,31 | 1425605,06 | | | | |
| | | | 433,75 | 268°48'7" | | |

| 1 | 2 | 3 | 4 | 5 | 6 | |
|---------------------------|---|------------|------------|------------|------------|--|
| | 2 | 433859,24 | 1425171,4 | | | |
| | | | | 17 | 154°14'2" | |
| | 3 | 433843,93 | 1425178,79 | | | |
| | | | | 426,09 | 88°53'10" | |
| | 4 | 433852,21 | 1425604,8 | | | |
| Площадь – 6 781 кв. метр | | | | | | |
| 134 | Земельный участок, образуемый путем раздела земельного участка с кадастровым номером 61:25:0600401:2997 | | | | | |
| | :2997:ЗУ1 – подлежит изъятию | | | | | |
| | 1 | 433884,23 | 1425619,76 | | | |
| | | | | 14,45 | 268°46'52" | |
| | 2 | 433883,92 | 1425605,31 | | | |
| | | | | 15,61 | 180°55'2" | |
| | 3 | 433868,31 | 1425605,06 | | | |
| | | | | 14,84 | 88°48'7" | |
| | 4 | 433868,62 | 1425619,9 | | | |
| | Площадь – 229 кв. метров | | | | | |
| | :2997:ЗУ2 – не подлежит изъятию | | | | | |
| | 1 | 433883,92 | 1425605,31 | | | |
| | | | | 213,55 | 268°46'52" | |
| | 2 | 433879,38 | 1425391,81 | | | |
| | | | | 227,88 | 268°46'59" | |
| | 3 | 433874,54 | 1425163,98 | | | |
| | | | | 17 | 154°7'41" | |
| 4 | 433859,24 | 1425171,4 | | | | |
| | | | 433,75 | 88°48'7" | | |
| 5 | 433868,31 | 1425605,06 | | | | |
| Площадь – 6 794 кв. метра | | | | | | |
| 135 | Земельный участок, образуемый путем раздела земельного участка с кадастровым номером 61:25:0600401:2998 | | | | | |
| | :2998:ЗУ1 – подлежит изъятию | | | | | |
| | 1 | 433899,34 | 1425619,62 | | | |
| | | | | 14,07 | 268°49'27" | |
| | 2 | 433899,05 | 1425605,55 | | | |
| | | | | 15,13 | 180°55'2" | |
| | 3 | 433883,92 | 1425605,31 | | | |
| | | | | 14,45 | 88°46'52" | |
| | 4 | 433884,23 | 1425619,76 | | | |
| | Площадь – 216 кв. метров | | | | | |
| | :2998:ЗУ2 – не подлежит изъятию | | | | | |
| | 1 | 433899,05 | 1425605,55 | | | |
| | | | | 217,4 | 268°49'27" | |
| 2 | 433894,59 | 1425388,2 | | | | |
| | | | 231,67 | 268°49'39" | | |

| 1 | 2 | 3 | 4 | 5 | 6 | |
|------------------------------|---|------------|------------|------------|------------|--|
| | 3 | 433889,85 | 1425156,58 | | | |
| | | | | 17 | 154°12'12" | |
| | 4 | 433874,54 | 1425163,98 | | | |
| | | | | 227,88 | 88°46'59" | |
| | 5 | 433879,38 | 1425391,81 | | | |
| | | | | 213,55 | 88°46'52" | |
| | 6 | 433883,92 | 1425605,31 | | | |
| Площадь – 6807,00 кв. метров | | | | | | |
| 136 | Земельный участок, образуемый путем раздела земельного участка с кадастровым номером 61:25:0600401:2999 | | | | | |
| | :2999:ЗУ1 – подлежит изъятию | | | | | |
| | 1 | 433914,44 | 1425619,48 | | | |
| | | | | 13,69 | 268°48'45" | |
| | 2 | 433914,16 | 1425605,79 | | | |
| | | | | 15,11 | 180°55'2" | |
| | 3 | 433899,05 | 1425605,55 | | | |
| | | | | 14,07 | 88°49'27" | |
| | 4 | 433899,34 | 1425619,62 | | | |
| | Площадь – 210 кв. метров | | | | | |
| | :2999:ЗУ2 – не подлежит изъятию | | | | | |
| | 1 | 433914,16 | 1425605,79 | | | |
| | | | | 221,28 | 268°48'45" | |
| | 2 | 433909,57 | 1425384,56 | | | |
| | | | | 105,79 | 268°48'50" | |
| | 3 | 433907,38 | 1425278,79 | | | |
| | | | | 129,42 | 268°48'48" | |
| 4 | 433904,7 | 1425149,4 | | | | |
| | | | 16,49 | 154°11'46" | | |
| 5 | 433889,85 | 1425156,58 | | | | |
| | | | 231,67 | 88°49'39" | | |
| 6 | 433894,59 | 1425388,2 | | | | |
| | | | 217,4 | 88°49'27" | | |
| 7 | 433899,05 | 1425605,55 | | | | |
| Площадь – 6 813 кв. метров | | | | | | |
| 137 | Земельный участок, образуемый путем раздела земельного участка с кадастровым номером 61:25:0600401:9657 | | | | | |
| | :9657:ЗУ1 – подлежит изъятию | | | | | |
| | 1 | 433929,36 | 1425619,35 | | | |
| | | | | 14,69 | 359°24'54" | |
| | 2 | 433944,05 | 1425619,2 | | | |
| | | | 12,94 | 268°46'21" | | |
| 3 | 433943,77 | 1425606,27 | | | | |
| | | | 29,62 | 180°55'2" | | |

| 1 | 2 | 3 | 4 | 5 | 6 | |
|-----------------------------|---|------------|------------|------------|------------|--|
| | 4 | 433914,16 | 1425605,79 | | | |
| | | | | 13,69 | 88°48'45" | |
| | 5 | 433914,44 | 1425619,48 | | | |
| | Площадь – 394 кв. метра | | | | | |
| | :9657:3У2 – не подлежит изъятию | | | | | |
| | 1 | 433907,38 | 1425278,79 | | | |
| | | | | 29,38 | 359°58'50" | |
| | 2 | 433936,76 | 1425278,78 | | | |
| | | | | 327,56 | 88°46'24" | |
| | 3 | 433943,77 | 1425606,27 | | | |
| | | | | 29,62 | 180°55'2" | |
| | 4 | 433914,16 | 1425605,79 | | | |
| | | | | 327,07 | 268°48'46" | |
| | 5 | 433907,38 | 1425278,79 | | | |
| Площадь – 9 652 кв. метра | | | | | | |
| 138 | Земельный участок, образуемый путем раздела земельного участка с кадастровым номером 61:25:0600401:3002 | | | | | |
| | :3002:3У1 – подлежит изъятию | | | | | |
| | 1 | 433972,26 | 1425616,34 | | | |
| | | | | 9,62 | 268°52'17" | |
| | 2 | 433972,07 | 1425606,72 | | | |
| | | | | 28,3 | 180°55'2" | |
| | 3 | 433943,77 | 1425606,27 | | | |
| | | | | 12,94 | 88°46'21" | |
| | 4 | 433944,05 | 1425619,2 | | | |
| | | | | 5,42 | 359°34'38" | |
| | 5 | 433949,47 | 1425619,16 | | | |
| | Площадь – 326 кв. метров | | | | | |
| | :3002:3У2 – не подлежит изъятию | | | | | |
| | 1 | 433972,07 | 1425606,72 | | | |
| | | | 485,33 | 268°52'17" | | |
| 2 | 433962,51 | 1425121,48 | | | | |
| | | | 32 | 154°14'8" | | |
| 3 | 433933,69 | 1425135,39 | | | | |
| | | | 143,42 | 88°46'25" | | |
| 4 | 433936,76 | 1425278,78 | | | | |
| | | | 98,69 | 88°46'30" | | |
| 5 | 433938,87 | 1425377,45 | | | | |
| | | | 228,87 | 88°46'21" | | |
| 6 | 433943,77 | 1425606,27 | | | | |
| Площадь – 13 720 кв. метров | | | | | | |
| 139 | Земельный участок, образуемый путем раздела земельного участка с кадастровым номером 61:25:0600401:3003 | | | | | |
| | :3003:3У1 – подлежит изъятию | | | | | |

| 1 | 2 | 3 | 4 | 5 | 6 | |
|----------------------------|--|------------|------------|-----------|------------|--|
| | 1 | 433986,39 | 1425614,6 | | | |
| | | | | 7,65 | 268°51'37" | |
| | 2 | 433986,24 | 1425606,95 | | | |
| | | | | 14,17 | 180°55'2" | |
| | 3 | 433972,07 | 1425606,72 | | | |
| | | | | 9,62 | 88°52'17" | |
| | 4 | 433972,26 | 1425616,34 | | | |
| | Площадь – 122 кв. метра | | | | | |
| | :3003:ЗУ2 – не подлежит изъятию | | | | | |
| | 1 | 433986,24 | 1425606,95 | | | |
| | | | | 242,22 | 268°51'37" | |
| | 2 | 433981,42 | 1425364,77 | | | |
| | | | | 250,09 | 268°51'49" | |
| | 3 | 433976,46 | 1425114,73 | | | |
| | | | | 15,5 | 154°10'44" | |
| | 4 | 433962,51 | 1425121,48 | | | |
| | | | | 485,33 | 88°52'17" | |
| 5 | 433972,07 | 1425606,72 | | | | |
| Площадь – 6 901 кв. метр | | | | | | |
| 140 | Земельный участок, образуемый путем раздела земельного участка с кадастровым номером 61:25:0600401: 3004 | | | | | |
| | :3004:ЗУ1 – подлежит изъятию | | | | | |
| | 1 | 434000,22 | 1425612,89 | | | |
| | | | | 5,72 | 268°53'13" | |
| | 2 | 434000,11 | 1425607,17 | | | |
| | | | | 13,87 | 180°55'2" | |
| | 3 | 433986,24 | 1425606,95 | | | |
| | | | | 7,65 | 88°51'37" | |
| | 4 | 433986,39 | 1425614,6 | | | |
| | Площадь – 93 кв. метра | | | | | |
| | :3004:ЗУ2 – не подлежит изъятию | | | | | |
| | 1 | 434000,11 | 1425607,17 | | | |
| | | | | 246,56 | 268°53'13" | |
| | 2 | 433995,32 | 1425360,66 | | | |
| | | | | 252,72 | 268°53'20" | |
| | 3 | 433990,42 | 1425107,99 | | | |
| | | | | 15,5 | 154°13'42" | |
| 4 | 433976,46 | 1425114,73 | | | | |
| | | | 250,09 | 88°51'49" | | |
| 5 | 433981,42 | 1425364,77 | | | | |
| | | | 242,22 | 88°51'37" | | |
| 6 | 433986,24 | 1425606,95 | | | | |
| Площадь – 6 930 кв. метров | | | | | | |
| 141 | Земельный участок, образуемый путем раздела земельного участка с | | | | | |

| 1 | 2 | 3 | 4 | 5 | 6 |
|--|---|------------|---|--------|------------|
| кадастровым номером 61:25:0600401:3005 | | | | | |
| :3005:ЗУ1 – подлежит изъятию | | | | | |
| 1 | 434014,23 | 1425611,17 | | 3,78 | 268°50'32" |
| 2 | 434014,15 | 1425607,39 | | 14,05 | 180°55'2" |
| 3 | 434000,11 | 1425607,17 | | 5,72 | 88°53'13" |
| 4 | 434000,22 | 1425612,89 | | | |
| Площадь – 67 кв. метров | | | | | |
| :3005:ЗУ2 – не подлежит изъятию | | | | | |
| 1 | 434014,15 | 1425607,39 | | 506,04 | 268°50'32" |
| 2 | 434003,93 | 1425101,46 | | 15,01 | 154°12'12" |
| 3 | 433990,42 | 1425107,99 | | 252,72 | 88°53'20" |
| 4 | 433995,32 | 1425360,66 | | 246,56 | 88°53'13" |
| 5 | 434000,11 | 1425607,17 | | | |
| Площадь – 6 956 кв. метров | | | | | |
| 142 | Земельный участок, образуемый путем раздела земельного участка с кадастровым номером 61:25:0600401:3006 | | | | |
| :3006: ЗУ1 – подлежит изъятию | | | | | |
| 1 | 434027,98 | 1425609,48 | | 1,87 | 268°49'35" |
| 2 | 434027,94 | 1425607,61 | | 13,79 | 180°55'2" |
| 3 | 434014,15 | 1425607,39 | | 3,78 | 88°50'32" |
| 4 | 434014,23 | 1425611,17 | | | |
| Площадь – 39 кв. метров | | | | | |
| :3006:ЗУ2 – не подлежит изъятию | | | | | |
| 1 | 434027,94 | 1425607,61 | | 512,78 | 268°49'35" |
| 2 | 434017,44 | 1425094,94 | | 15 | 154°14'16" |
| 3 | 434003,93 | 1425101,46 | | 506,04 | 88°50'32" |
| 4 | 434014,15 | 1425607,39 | | | |
| Площадь – 6 984 кв. метров | | | | | |
| 143 | Земельный участок, образуемый путем раздела земельного участка с кадастровым номером 61:25:0600401:3007 | | | | |
| :3007:ЗУ1 – подлежит изъятию | | | | | |

| 1 | 2 | 3 | 4 | 5 | 6 | |
|----------------------------|---|------------|------------|-----------|------------|--|
| | 1 | 434041,39 | 1425607,83 | | | |
| | | | | 13,45 | 180°55'2" | |
| | 2 | 434027,94 | 1425607,61 | | | |
| | | | | 1,87 | 88°49'35" | |
| | 3 | 434027,98 | 1425609,48 | | | |
| | Площадь – 13 кв. метров | | | | | |
| | :3007:ЗУ2 – не подлежит изъятию | | | | | |
| | 1 | 434041,14 | 1425607,83 | | | |
| | | | | 0,35 | 315°37'38" | |
| | 2 | 434041,39 | 1425607,58 | | | |
| | | | | 0,25 | 270°20'14" | |
| | 3 | 434041,39 | 1425607,33 | | | |
| | | | | 7,17 | 270°20'14" | |
| | 4 | 434041,43 | 1425600,16 | | | |
| | | | | 5,53 | 270°0'0" | |
| | 5 | 434041,43 | 1425594,63 | | | |
| | | | | 246,47 | 268°47'10" | |
| | 6 | 434036,21 | 1425348,22 | | | |
| | | | | 259,78 | 268°47'21" | |
| | 7 | 434030,72 | 1425088,5 | | | |
| | | | 14,76 | 154°7'46" | | |
| 8 | 434017,44 | 1425094,94 | | | | |
| | | | 512,78 | 88°49'35" | | |
| 9 | 434027,94 | 1425607,61 | | | | |
| Площадь – 7 010 кв. метров | | | | | | |
| 144 | Земельный участок, образуемый путем раздела земельного участка с кадастровым номером 61:25:0600401:9794 | | | | | |
| | :9794:ЗУ1 – подлежит изъятию | | | | | |
| | 1 | 434120,39 | 1425614,29 | | | |
| | | | | 5,02 | 268°49'35" | |
| | 2 | 434120,29 | 1425609,27 | | | |
| | | | | 47,83 | 181°7'30" | |
| | 3 | 434072,47 | 1425608,33 | | | |
| | | | | 4,44 | 180°55'2" | |
| | 4 | 434068,03 | 1425608,26 | | | |
| | | | | 17,42 | 80°52'35" | |
| | 5 | 434070,79 | 1425625,46 | | | |
| | | | | 12,97 | 296°39'50" | |
| | 6 | 434076,61 | 1425613,87 | | | |
| | | | | 16,03 | 0°2'9" | |
| 7 | 434092,64 | 1425613,88 | | | | |
| | | | 12,5 | 66°40'30" | | |
| 8 | 434097,59 | 1425625,36 | | | | |
| Площадь – 474 кв. метра | | | | | | |

| 1 | 2 | 3 | 4 | 5 | 6 |
|-----|---|-----------|------------|--------|------------|
| | :9794:3У2 – не подлежит изъятию | | | | |
| | 1 | 434120,29 | 1425609,27 | | |
| | | | | 11,09 | 268°49'35" |
| | 2 | 434120,06 | 1425598,18 | | |
| | | | | 33,34 | 173°2'21" |
| | 3 | 434086,97 | 1425602,22 | | |
| | | | | 7,55 | 173°9'26" |
| | 4 | 434079,47 | 1425603,12 | | |
| | | | | 12,12 | 172°59'11" |
| | 5 | 434067,44 | 1425604,6 | | |
| | | | | 3,7 | 80°52'35" |
| | 6 | 434068,03 | 1425608,26 | | |
| | | | | 4,44 | 0°55'2" |
| | 7 | 434072,47 | 1425608,33 | | |
| | Площадь – 387 кв. метров | | | | |
| 145 | Земельный участок, образуемый путем раздела земельного участка с кадастровым номером 61:25:0600401:1688 | | | | |
| | :1688:3У1 – подлежит изъятию | | | | |
| | 1 | 433213,11 | 1425715,26 | | |
| | | | | 7,99 | 268°54'3" |
| | 2 | 433212,96 | 1425707,27 | | |
| | | | | 46 | 168°42'17" |
| | 3 | 433167,85 | 1425716,28 | | |
| | | | | 6,79 | 89°4'55" |
| | 4 | 433167,96 | 1425723,07 | | |
| | Площадь – 335 кв. метров | | | | |
| | :1688:3У2 – не подлежит изъятию | | | | |
| | 1 | 433191,38 | 1426548,58 | | |
| | | | | 55 | 63°9'53" |
| | 2 | 433216,21 | 1426597,66 | | |
| | | | | 13,03 | 2°48'59" |
| | 3 | 433229,22 | 1426598,3 | | |
| | | | | 338,55 | 269°2'31" |
| | 4 | 433223,56 | 1426259,8 | | |
| | | | | 544,64 | 268°54'3" |
| | 5 | 433213,11 | 1425715,26 | | |
| | | | | 45,82 | 170°11'33" |
| | 6 | 433167,96 | 1425723,07 | | |
| | | | | 398,93 | 89°4'55" |
| | 7 | 433174,35 | 1426121,95 | | |
| | | | | 405,73 | 89°5'26" |
| | 8 | 433180,79 | 1426527,63 | | |
| | :1688(1):3У2 – не подлежит изъятию | | | | |
| | 1 | 433193,85 | 1426219,18 | | |

| 1 | 2 | 3 | 4 | 5 | 6 | |
|------------------------------------|---|------------|------------|-----------|------------|--|
| 146 | | | | 1,99 | 53°35'28" | |
| | 2 | 433195,03 | 1426220,78 | | | |
| | | | | 1,57 | 143°47'7" | |
| | 3 | 433193,76 | 1426221,71 | | | |
| | | | | 1,99 | 233°59'38" | |
| | 4 | 433192,59 | 1426220,1 | | | |
| | :1688(2):ЗУ2 – не подлежит изъятию | | | | | |
| | 1 | 433221,1 | 1426259,11 | | | |
| | | | | 1,57 | 323°47'7" | |
| | 2 | 433222,37 | 1426258,18 | | | |
| | | | | 2 | 53°55'50" | |
| | 3 | 433223,55 | 1426259,8 | | | |
| | | | | 1,58 | 143°59'57" | |
| | 4 | 433222,27 | 1426260,73 | | | |
| | Площадь – 39 465 кв. метров | | | | | |
| | Земельный участок, образуемый путем раздела земельного участка с кадастровым номером 61:25:0600401:1687 | | | | | |
| | :1687:ЗУ1 – подлежит изъятию | | | | | |
| | 1 | 433257,07 | 1425707,66 | | | |
| | | | | 9,16 | 268°55'4" | |
| | 2 | 433256,9 | 1425698,51 | | | |
| | | | | 44,8 | 168°43'31" | |
| | 3 | 433212,96 | 1425707,27 | | | |
| | | | | 7,99 | 88°54'3" | |
| | 4 | 433213,11 | 1425715,26 | | | |
| | Площадь – 378 кв. метров | | | | | |
| | :1687:ЗУ2 – не подлежит изъятию | | | | | |
| | 1 | 433273,95 | 1426600,53 | | | |
| | | | | 451,09 | 268°54'59" | |
| | 2 | 433265,42 | 1426149,52 | | | |
| | | | | 441,94 | 268°55'4" | |
| | 3 | 433257,07 | 1425707,66 | | | |
| | | | | 44,61 | 170°11'33" | |
| 4 | 433213,11 | 1425715,26 | | | | |
| | | | 544,64 | 88°54'3" | | |
| 5 | 433223,56 | 1426259,8 | | | | |
| | | | 338,55 | 89°2'31" | | |
| 6 | 433229,22 | 1426598,3 | | | | |
| :1687(1):ЗУ2 – не подлежит изъятию | | | | | | |
| 1 | 433251,2 | 1426297,58 | | | | |
| | | | 2 | 53°55'50" | | |
| 2 | 433252,38 | 1426299,2 | | | | |
| | | | 1,57 | 143°47'7" | | |

| 1 | 2 | 3 | 4 | 5 | 6 |
|-------------------------------------|---|------------|------------|------------|------------|
| | 3 | 433251,11 | 1426300,13 | | |
| | | | | 2 | 233°55'50" |
| | 4 | 433249,93 | 1426298,51 | | |
| | Площадь – 39 422 кв. метра | | | | |
| 147 | Земельный участок, образуемый путем раздела земельного участка с кадастровым номером 61:25:0600401:1686 | | | | |
| | :1686:ЗУ1 – подлежит изъятию | | | | |
| | 1 | 433300,48 | 1425700,16 | | |
| | | | | 7,56 | 268°52'37" |
| | 2 | 433300,33 | 1425692,6 | | |
| | | | | 14,99 | 179°7'15" |
| | 3 | 433285,34 | 1425692,83 | | |
| | | | | 29 | 168°42'20" |
| | 4 | 433256,9 | 1425698,51 | | |
| | | | | 9,16 | 88°55'4" |
| | 5 | 433257,07 | 1425707,66 | | |
| | Площадь – 403 кв. метра | | | | |
| | :1686:ЗУ2 – не подлежит изъятию | | | | |
| | 1 | 433318,14 | 1426602,73 | | |
| | | | | 456,25 | 268°52'52" |
| | 2 | 433309,23 | 1426146,57 | | |
| | | | | 446,5 | 268°52'37" |
| | 3 | 433300,48 | 1425700,16 | | |
| | | | | 44,05 | 170°11'33" |
| | 4 | 433257,07 | 1425707,66 | | |
| | | | | 441,94 | 88°55'4" |
| | 5 | 433265,42 | 1426149,52 | | |
| | | | | 451,09 | 88°54'59" |
| | 6 | 433273,95 | 1426600,53 | | |
| | :1686(1):ЗУ2 – не подлежит изъятию | | | | |
| | 1 | 433279,7 | 1426336,4 | | |
| | | | | 2 | 53°31'51" |
| 2 | 433280,89 | 1426338,01 | | | |
| | | | 1,58 | 143°59'57" | |
| 3 | 433279,61 | 1426338,94 | | | |
| | | | 2 | 233°45'42" | |
| 4 | 433278,43 | 1426337,33 | | | |
| : 1686(2):ЗУ2 – не подлежит изъятию | | | | | |
| 1 | 433308,53 | 1426375,7 | | | |
| | | | 2 | 53°45'42" | |
| 2 | 433309,71 | 1426377,31 | | | |
| | | | 1,56 | 143°51'53" | |
| 3 | 433308,45 | 1426378,23 | | | |
| | | | 2 | 233°31'51" | |

| 1 | 2 | 3 | 4 | 5 | 6 |
|-----------------------------------|---|-----------|------------|--------|------------|
| | 4 | 433307,26 | 1426376,62 | | |
| Площадь – 39 397 кв. метров | | | | | |
| 148 | Земельный участок, образуемый путем раздела земельного участка с кадастровым номером 61: 25: 0600401:1685 | | | | |
| :1685:ЗУ1 – подлежит изъятию | | | | | |
| | 1 | 433343,71 | 1425692,69 | | |
| | | | | 8,44 | 268°52'11" |
| | 2 | 433343,54 | 1425684,25 | | |
| | | | | 43,67 | 171°38'23" |
| | 3 | 433300,33 | 1425690,6 | | |
| | | | | 9,56 | 88°52'54" |
| | 4 | 433300,52 | 1425700,15 | | |
| Площадь – 390,00 кв. метров | | | | | |
| :1685:ЗУ2 – не подлежит изъятию | | | | | |
| | 1 | 433361,71 | 1426604,93 | | |
| | | | | 460,56 | 268°52'9" |
| | 2 | 433352,62 | 1426144,46 | | |
| | | | | 451,86 | 268°52'11" |
| | 3 | 433343,71 | 1425692,69 | | |
| | | | | 43,83 | 170°11'33" |
| | 4 | 433300,52 | 1425700,15 | | |
| | | | | 446,5 | 88°52'54" |
| | 5 | 433309,23 | 1426146,57 | | |
| | | | | 456,25 | 88°52'52" |
| | 6 | 433318,14 | 1426602,73 | | |
| :1685-1:ЗУ2 – не подлежит изъятию | | | | | |
| | 1 | 433337,04 | 1426414,71 | | |
| | | | | 2,01 | 53°42'1" |
| | 2 | 433338,23 | 1426416,33 | | |
| | | | | 1,57 | 144°4'48" |
| | 3 | 433336,96 | 1426417,25 | | |
| | | | | 2 | 233°45'42" |
| | 4 | 433335,78 | 1426415,64 | | |
| Площадь – 39 410 кв. метров | | | | | |
| 149 | Земельный участок, образуемый путем раздела земельного участка с кадастровым номером 61:25:0600401:1684 | | | | |
| :1684:ЗУ1 – подлежит изъятию | | | | | |
| | 1 | 433367,26 | 1425688,62 | | |
| | | | | 19,13 | 353°5'26" |
| | 2 | 433386,25 | 1425686,31 | | |
| | | | | 8,36 | 268°49'29" |
| | 3 | 433386,08 | 1425677,96 | | |
| | | | | 43 | 171°35'21" |

| 1 | 2 | 3 | 4 | 5 | 6 |
|------------------------------------|---|-----------|------------|--------|------------|
| | 4 | 433343,54 | 1425684,25 | | |
| | | | | 8,44 | 88°52'11" |
| | 5 | 433343,71 | 1425692,69 | | |
| Площадь – 347 кв. метров | | | | | |
| :1684:3У2 – не подлежит изъятию | | | | | |
| | 1 | 433405,15 | 1426607,11 | | |
| | | | | 464,76 | 268°49'26" |
| | 2 | 433395,61 | 1426142,45 | | |
| | | | | 456,23 | 268°49'29" |
| | 3 | 433386,25 | 1425686,31 | | |
| | | | | 19,13 | 173°5'26" |
| | 4 | 433367,26 | 1425688,62 | | |
| | | | | 23,91 | 170°11'33" |
| | 5 | 433343,71 | 1425692,69 | | |
| | | | | 451,86 | 88°52'11" |
| | 6 | 433352,62 | 1426144,46 | | |
| | | | | 460,56 | 88°52'9" |
| | 7 | 433361,71 | 1426604,93 | | |
| :1684(1):3У2 – не подлежит изъятию | | | | | |
| | 1 | 433365,87 | 1426454,12 | | |
| | | | | 2 | 53°31'51" |
| | 2 | 433367,06 | 1426455,73 | | |
| | | | | 1,57 | 143°47'7" |
| | 3 | 433365,79 | 1426456,66 | | |
| | | | | 2 | 233°45'42" |
| | 4 | 433364,61 | 1426455,05 | | |
| :1684(2):3У2 – не подлежит изъятию | | | | | |
| | 1 | 433394,71 | 1426493,11 | | |
| | | | | 2,25 | 58°17'32" |
| | 2 | 433395,89 | 1426495,02 | | |
| | | | | 1,57 | 143°47'7" |
| | 3 | 433394,62 | 1426495,95 | | |
| | | | | 2 | 233°45'42" |
| | 4 | 433393,44 | 1426494,34 | | |
| Площадь – 39 453 кв. метров | | | | | |
| 150 | Земельный участок, образуемый путем раздела земельного участка с кадастровым номером 61:25: 0600401:788 | | | | |
| :788:3У1 – подлежит изъятию | | | | | |
| | 1 | 433427,88 | 1425681,27 | | |
| | | | | 8,95 | 268°42'40" |
| | 2 | 433427,68 | 1425672,32 | | |
| | | | | 7,8 | 175°17'29" |
| | 3 | 433419,91 | 1425672,96 | | |
| | | | | 34,2 | 171°35'34" |

| 1 | 2 | 3 | 4 | 5 | 6 | |
|-----------------------------|---|------------|------------|------------|------------|--|
| | 4 | 433386,08 | 1425677,96 | | | |
| | | | | 8,36 | 88°49'29" | |
| | 5 | 433386,25 | 1425686,31 | | | |
| | Площадь – 370 кв. метров | | | | | |
| | :788:3У2 – не подлежит изъятию | | | | | |
| | 1 | 433448,77 | 1426609,31 | | | |
| | | | | 468,62 | 268°42'36" | |
| | 2 | 433438,22 | 1426140,81 | | | |
| | | | | 459,66 | 268°42'40" | |
| | 3 | 433427,88 | 1425681,27 | | | |
| | | | | 41,93 | 173°5'26" | |
| | 4 | 433386,25 | 1425686,31 | | | |
| | | | | 456,23 | 88°49'29" | |
| | 5 | 433395,61 | 1426142,45 | | | |
| | | | | 464,76 | 88°49'26" | |
| | 6 | 433405,15 | 1426607,11 | | | |
| | :788(1):3У2 – не подлежит изъятию | | | | | |
| | 1 | 433423,33 | 1426532,53 | | | |
| | | | | 2 | 53°45'42" | |
| | 2 | 433424,51 | 1426534,14 | | | |
| | | | 1,57 | 144°4'48" | | |
| 3 | 433423,24 | 1426535,06 | | | | |
| | | | 2 | 233°31'51" | | |
| 4 | 433422,05 | 1426533,45 | | | | |
| Площадь – 42 646 кв. метров | | | | | | |
| 151 | Земельный участок, образуемый путем раздела земельного участка с кадастровым номером 61:25:0600401:1682 | | | | | |
| | :1682:3У1 – подлежит изъятию | | | | | |
| | 1 | 433449,6 | 1425678,64 | | | |
| | | | | 20,51 | 354°49'48" | |
| | 2 | 433470,02 | 1425676,79 | | | |
| | | | | 7,87 | 268°41'49" | |
| | 3 | 433469,84 | 1425668,92 | | | |
| | | | | 42,3 | 175°23'22" | |
| | 4 | 433427,68 | 1425672,32 | | | |
| | | | | 8,95 | 88°42'40" | |
| | 5 | 433427,88 | 1425681,27 | | | |
| | Площадь – 348 кв. метров | | | | | |
| | :1682:3У2 – не подлежит изъятию | | | | | |
| | 1 | 433491,28 | 1426611,45 | | | |
| | | | 934,9 | 268°41'49" | | |
| 2 | 433470,02 | 1425676,79 | | | | |
| | | | 20,51 | 174°49'48" | | |
| 3 | 433449,6 | 1425678,64 | | | | |

| 1 | 2 | 3 | 4 | 5 | 6 | |
|-----------------------------|---|------------|------------|------------|------------|--|
| | | | | 21,87 | 173°5'26" | |
| | 4 | 433427,88 | 1425681,27 | | | |
| | | | | 459,66 | 88°42'40" | |
| | 5 | 433438,22 | 1426140,81 | | | |
| | | | | 468,62 | 88°42'36" | |
| | 6 | 433448,77 | 1426609,31 | | | |
| | :1682(1):ЗУ2 – не подлежит изъятию | | | | | |
| | 1 | 433451,32 | 1426570,85 | | | |
| | | | | 2 | 53°45'42" | |
| | 2 | 433452,5 | 1426572,46 | | | |
| | | | | 1,57 | 143°34'9" | |
| | 3 | 433451,24 | 1426573,39 | | | |
| | | | | 1,99 | 233°21'36" | |
| | 4 | 433450,05 | 1426571,79 | | | |
| | Площадь – 39 452 кв. метра | | | | | |
| 152 | Земельный участок, образуемый путем раздела земельного участка с кадастровым номером 61:25:0600401:1681 | | | | | |
| | :1681:ЗУ1 – подлежит изъятию | | | | | |
| | 1 | 433511,87 | 1425673 | | | |
| | | | | 7,46 | 268°40'36" | |
| | 2 | 433511,7 | 1425665,55 | | | |
| | | | | 42 | 175°23'50" | |
| | 3 | 433469,84 | 1425668,92 | | | |
| | | | | 7,87 | 88°41'49" | |
| | 4 | 433470,02 | 1425676,79 | | | |
| | Площадь – 321 кв. метр | | | | | |
| | :1681:ЗУ2 – не подлежит изъятию | | | | | |
| | 1 | 433533,6 | 1426613,55 | | | |
| | | | | 474,12 | 268°40'36" | |
| | 2 | 433522,65 | 1426139,56 | | | |
| | | | | 466,68 | 268°40'36" | |
| 3 | 433511,87 | 1425673 | | | | |
| | | | 42,02 | 174°49'48" | | |
| 4 | 433470,02 | 1425676,79 | | | | |
| | | | 934,9 | 88°41'49" | | |
| 5 | 433491,28 | 1426611,45 | | | | |
| Площадь – 39 479 кв. метров | | | | | | |
| 153 | Земельный участок, образуемый путем раздела земельного участка с кадастровым номером 61:25:0600401:1680 | | | | | |
| | :1680:ЗУ1 – подлежит изъятию | | | | | |
| | 433553,24 | 1425669,26 | | | 433553,24 | |
| | | | 7,05 | 268°37'36" | | |
| 433553,07 | 1425662,21 | | | 433553,07 | | |

| 1 | 2 | 3 | 4 | 5 | 6 | |
|---------------------------------|---|------------|------------|-----------|------------|------------|
| | | | 41,5 | 175°23'3" | | |
| | 433511,7 | 1425665,55 | | | 433511,7 | |
| | | | 7,46 | 88°40'36" | | |
| | 433511,87 | 1425673 | | | 433511,87 | |
| Площадь – 301 кв. метр | | | | | | |
| :1680:3У2 – не подлежит изъятию | | | | | | |
| 1 | 433533,6 | 1426613,55 | | | | |
| | | | | 42,37 | 2°52'53" | |
| 2 | 433575,92 | 1426615,68 | | | | |
| | | | | 476,88 | 268°37'40" | |
| 3 | 433564,5 | 1426138,94 | | | | |
| | | | | 469,81 | 268°37'36" | |
| 4 | 433553,24 | 1425669,26 | | | | |
| | | | | 41,54 | 174°49'48" | |
| 5 | 433511,87 | 1425673 | | | | |
| | | | | 466,68 | 88°40'36" | |
| 6 | 433522,65 | 1426139,56 | | | | |
| Площадь – 39 499 кв. метров | | | | | | |
| 154 | Земельный участок, образуемый путем раздела земельного участка с кадастровым номером 61:25:0600401:1679 | | | | | |
| | :1679:3У1 – подлежит изъятию | | | | | |
| | 1 | 433594,62 | 1425666,68 | | | |
| | | | | | 6,68 | 268°36'10" |
| | 2 | 433594,46 | 1425660 | | | |
| | | | | | 34,14 | 177°27'55" |
| | 3 | 433560,35 | 1425661,51 | | | |
| | | | | | 7,31 | 174°30'28" |
| | 4 | 433553,07 | 1425662,21 | | | |
| | | | | | 7,05 | 88°37'36" |
| | 5 | 433553,24 | 1425669,26 | | | |
| | | | | | 18,36 | 354°49'48" |
| | 6 | 433571,52 | 1425667,61 | | | |
| | Площадь – 280 кв. метров | | | | | |
| | :1679:3У2 – не подлежит изъятию | | | | | |
| | 1 | 433575,92 | 1426615,68 | | | |
| | | | | 41,94 | 2°52'12" | |
| 2 | 433617,81 | 1426617,78 | | | | |
| | | | | 479,07 | 268°36'15" | |
| 3 | 433606,14 | 1426138,85 | | | | |
| | | | | 472,31 | 268°36'10" | |
| 4 | 433594,62 | 1425666,68 | | | | |
| | | | | 23,12 | 177°41'47" | |
| 5 | 433571,52 | 1425667,61 | | | | |

| 1 | 2 | 3 | 4 | 5 | 6 | |
|-----------------------------|---|------------|------------|-----------|------------|--|
| | | | | 18,36 | 174°49'48" | |
| | 6 | 433553,24 | 1425669,26 | | | |
| | | | | 469,81 | 88°37'36" | |
| | 7 | 433564,5 | 1426138,94 | | | |
| Площадь – 39 520 кв. метров | | | | | | |
| 155 | Земельный участок, образуемый путем раздела земельного участка с кадастровым номером 61:25:0600401:1678 | | | | | |
| | :1678:ЗУ1 – подлежит изъятию | | | | | |
| | 1 | 433635,79 | 1425665,02 | | | |
| | | | | 6,84 | 268°34'17" | |
| | 2 | 433635,62 | 1425658,18 | | | |
| | | | | 41,2 | 177°28'5" | |
| | 3 | 433594,46 | 1425660 | | | |
| | | | | 6,68 | 88°36'10" | |
| | 4 | 433594,62 | 1425666,68 | | | |
| | Площадь – 2790 кв. метров | | | | | |
| | :1678:ЗУ2 – не подлежит изъятию | | | | | |
| | 1 | 433617,81 | 1426617,78 | | | |
| | | | | 41,84 | 2°51'47" | |
| | 2 | 433659,6 | 1426619,87 | | | |
| | | | | 481,08 | 268°34'19" | |
| | 3 | 433647,61 | 1426138,94 | | | |
| | | | | 474,07 | 268°34'17" | |
| | 4 | 433635,79 | 1425665,02 | | | |
| | | | | 41,2 | 177°41'47" | |
| 5 | 433594,62 | 1425666,68 | | | | |
| | | | 472,31 | 88°36'10" | | |
| 6 | 433606,14 | 1426138,85 | | | | |
| Площадь – 39 521 кв. метр | | | | | | |
| 156 | Земельный участок, образуемый путем раздела земельного участка с кадастровым номером 61:25:0600401:1677 | | | | | |
| | : 1677:ЗУ1 – подлежит изъятию | | | | | |
| | 1 | 433677,06 | 1425663,36 | | | |
| | | | | 7,01 | 268°34'12" | |
| | 2 | 433676,88 | 1425656,35 | | | |
| | | | | 41,3 | 177°27'38" | |
| | 3 | 433635,62 | 1425658,18 | | | |
| | | | | 6,84 | 88°34'17" | |
| | 4 | 433635,79 | 1425665,02 | | | |
| | Площадь – 286 кв. метров | | | | | |
| | :1677:ЗУ2 – не подлежит изъятию | | | | | |
| | 1 | 433659,6 | 1426619,87 | | | |
| | | | | 41,37 | 2°52'54" | |
| 2 | 433700,92 | 1426621,95 | | | | |

| 1 | 2 | 3 | 4 | 5 | 6 | |
|-----------------------------|---|------------|------------|------------|------------|--|
| | | | | 483,04 | 268°34'40" | |
| | 3 | 433688,93 | 1426139,06 | | | |
| | | | | 475,85 | 268°34'12" | |
| | 4 | 433677,06 | 1425663,36 | | | |
| | | | | 41,3 | 177°41'47" | |
| | 5 | 433635,79 | 1425665,02 | | | |
| | | | | 474,07 | 88°34'17" | |
| | 6 | 433647,61 | 1426138,94 | | | |
| Площадь – 39 514 кв. метров | | | | | | |
| 157 | Земельный участок, образуемый путем раздела земельного участка с кадастровым номером 61:25:0600401:1676 | | | | | |
| | :1676:ЗУ1 – подлежит изъятию | | | | | |
| | 1 | 433718,3 | 1425661,7 | | | |
| | | | | 6,85 | 268°35'17" | |
| | 2 | 433718,13 | 1425654,85 | | | |
| | | | | 8,37 | 179°39'28" | |
| | 3 | 433709,76 | 1425654,9 | | | |
| | | | | 32,91 | 177°28'30" | |
| | 4 | 433676,88 | 1425656,35 | | | |
| | | | | 7,01 | 88°34'12" | |
| | 5 | 433677,06 | 1425663,36 | | | |
| | Площадь – 291 кв. метр | | | | | |
| | :1676:ЗУ2 – не подлежит изъятию | | | | | |
| | 1 | 433700,92 | 1426621,95 | | | |
| | | | 41,09 | 2°52'25" | | |
| 2 | 433741,96 | 1426624,01 | | | | |
| | | | 484,87 | 268°35'41" | | |
| 3 | 433730,07 | 1426139,29 | | | | |
| | | | 477,73 | 268°35'17" | | |
| 4 | 433718,3 | 1425661,7 | | | | |
| | | | 41,28 | 177°41'47" | | |
| 5 | 433677,06 | 1425663,36 | | | | |
| | | | 475,85 | 88°34'12" | | |
| 6 | 433688,93 | 1426139,06 | | | | |
| Площадь – 39 509 кв. метров | | | | | | |
| 158 | Земельный участок, образуемый путем раздела земельного участка с кадастровым номером 61:25:0600401:1675 | | | | | |
| | :1675:ЗУ1 – подлежит изъятию | | | | | |
| | 1 | 433759,36 | 1425661,86 | | | |
| | | | | 7,24 | 268°35'33" | |
| | 2 | 433759,18 | 1425654,62 | | | |
| | | | | 41,05 | 179°40'44" | |
| 3 | 433718,13 | 1425654,85 | | | | |
| | | | 6,85 | 88°35'17" | | |

| 1 | 2 | 3 | 4 | 5 | 6 | |
|-------------------------------|---|------------|------------|------------|------------|--|
| | 4 | 433718,3 | 1425661,7 | | | |
| | | | | 4,62 | 357°41'47" | |
| | 5 | 433722,91 | 1425661,52 | | | |
| | Площадь – 285 кв. метров | | | | | |
| | :1675:3У2 – не подлежит изъятию | | | | | |
| | 1 | 433741,96 | 1426624,01 | | | |
| | | | | 41,08 | 2°52'27" | |
| | 2 | 433782,99 | 1426626,07 | | | |
| | | | | 485,68 | 268°35'58" | |
| | 3 | 433771,12 | 1426140,54 | | | |
| | | | | 478,83 | 268°35'33" | |
| | 4 | 433759,36 | 1425661,86 | | | |
| | | | | 36,44 | 180°31'54" | |
| | 5 | 433722,91 | 1425661,52 | | | |
| | | | | 4,62 | 177°41'47" | |
| | 6 | 433718,3 | 1425661,7 | | | |
| | | | | 477,73 | 88°35'17" | |
| 7 | 433730,07 | 1426139,29 | | | | |
| Площадь – 39515,00 кв. метров | | | | | | |
| 159 | Земельный участок, образуемый путем раздела земельного участка с кадастровым номером 61:25:0600401:1674 | | | | | |
| | :1674: 3У1 – подлежит изъятию | | | | | |
| | 1 | 433800,37 | 1425662,24 | | | |
| | | | | 7,85 | 268°36'9" | |
| | 2 | 433800,18 | 1425654,39 | | | |
| | | | | 41 | 179°40'43" | |
| | 3 | 433759,18 | 1425654,62 | | | |
| | | | | 7,24 | 88°35'33" | |
| | 4 | 433759,36 | 1425661,86 | | | |
| | Площадь – 309,00 кв. метров | | | | | |
| | :1674:3У2 – не подлежит изъятию | | | | | |
| | 1 | 433782,99 | 1426626,07 | | | |
| | | | | 40,94 | 2°52'12" | |
| | 2 | 433823,88 | 1426628,12 | | | |
| | | | | 486,89 | 268°36'32" | |
| | 3 | 433812,06 | 1426141,37 | | | |
| | | | | 479,28 | 268°36'9" | |
| 4 | 433800,37 | 1425662,24 | | | | |
| | | | 41,02 | 180°31'54" | | |
| 5 | 433759,36 | 1425661,86 | | | | |
| | | | 478,83 | 88°35'33" | | |
| 6 | 433771,12 | 1426140,54 | | | | |
| Площадь – 39491,00 кв. метр | | | | | | |
| 160 | Земельный участок, образуемый путем раздела земельного участка с | | | | | |

| 1 | 2 | 3 | 4 | 5 | 6 | |
|--|---|------------|------------|--------|------------|------------|
| кадастровым номером 61:25:0600401:1671 | | | | | | |
| :1671:ЗУ1 – подлежит изъятию | | | | | | |
| 1 | 433841,38 | 1425662,62 | | 8,68 | 268°37'37" | |
| 2 | 433841,17 | 1425653,94 | | 41 | 179°34'51" | |
| 3 | 433800,18 | 1425654,24 | | 8 | 88°36'11" | |
| 4 | 433800,37 | 1425662,24 | | | | |
| Площадь – 342,00 кв. метра | | | | | | |
| :1671:ЗУ2 – не подлежит изъятию | | | | | | |
| 1 | 433823,88 | 1426628,12 | | 40,76 | 2°57'8" | |
| 2 | 433864,58 | 1426630,22 | | 488,02 | 268°37'34" | |
| 3 | 433852,88 | 1426142,34 | | 479,86 | 268°37'37" | |
| 4 | 433841,38 | 1425662,62 | | 41,01 | 180°31'54" | |
| 5 | 433800,37 | 1425662,24 | | 479,28 | 88°36'11" | |
| 6 | 433812,06 | 1426141,37 | | | | |
| Площадь – 39 458 кв. метров | | | | | | |
| 161 | Земельный участок, образуемый путем раздела земельного участка с кадастровым номером 61:25:0600401:1672 | | | | | |
| | :1672:ЗУ1 – подлежит изъятию | | | | | |
| | 1 | 433882,14 | 1425662,99 | | 9,07 | 268°37'43" |
| | 2 | 433881,92 | 1425653,93 | | 40,74 | 179°40'36" |
| | 3 | 433841,19 | 1425654,16 | | 8,46 | 88°37'40" |
| | 4 | 433841,39 | 1425662,62 | | | |
| | Площадь – 357 кв. метров | | | | | |
| | :1672:ЗУ2 – не подлежит изъятию | | | | | |
| | 1 | 433864,6 | 1426630,17 | | 40,79 | 2°51'55" |
| | 2 | 433905,34 | 1426632,21 | | 489,32 | 268°37'43" |
| | 3 | 433893,63 | 1426143,03 | | 480,17 | 268°37'43" |
| | 4 | 433882,14 | 1425662,99 | | 40,75 | 180°31'54" |
| | 5 | 433841,39 | 1425662,62 | | | |

| 1 | 2 | 3 | 4 | 5 | 6 | |
|---|---|------------|------------|------------|------------|--|
| | | | | 479,86 | 88°37'40" | |
| | 6 | 433852,88 | 1426142,34 | | | |
| Площадь – 39 443 кв. метра | | | | | | |
| Земельный участок, образуемый путем раздела земельного участка с кадастровым номером 61:25:0600401:1673 | | | | | | |
| :1673:ЗУ1 – подлежит изъятию | | | | | | |
| 162 | 1 | 433922,87 | 1425663,63 | | | |
| | | | | 9,93 | 268°38'16" | |
| | 2 | 433922,63 | 1425653,7 | | | |
| | | | | 40,71 | 179°40'35" | |
| | 3 | 433881,92 | 1425653,93 | | | |
| | | | | 9,07 | 88°37'43" | |
| | 4 | 433882,14 | 1425662,99 | | | |
| | | | | 3,62 | 0°31'54" | |
| | 5 | 433885,76 | 1425663,03 | | | |
| | Площадь – 386 кв. метров | | | | | |
| :1673:ЗУ2 – не подлежит изъятию | | | | | | |
| 163 | 1 | 433905,34 | 1426632,21 | | | |
| | | | | 40,66 | 2°52'33" | |
| | 2 | 433945,95 | 1426634,25 | | | |
| | | | | 490,33 | 268°38'15" | |
| | 3 | 433934,29 | 1426144,06 | | | |
| | | | | 480,57 | 268°38'16" | |
| | 4 | 433922,87 | 1425663,63 | | | |
| | | | | 37,11 | 180°55'35" | |
| | 5 | 433885,76 | 1425663,03 | | | |
| | | | | 3,62 | 180°31'54" | |
| | 6 | 433882,14 | 1425662,99 | | | |
| | | | | 480,17 | 88°37'43" | |
| | 7 | 433893,63 | 1426143,03 | | | |
| | Площадь – 39 414 кв. метров | | | | | |
| | Земельный участок, образуемый путем раздела земельного участка с кадастровым номером 61:25:0600401:1670 | | | | | |
| | :1670:ЗУ1 – подлежит изъятию | | | | | |
| | 163 | 1 | 433963,07 | 1425664,28 | | |
| | | | | 10,81 | 268°35'47" | |
| 2 | | 433962,81 | 1425653,47 | | | |
| | | | | 40,18 | 179°40'19" | |
| 3 | | 433922,63 | 1425653,7 | | | |
| | | | 9,93 | 88°38'16" | | |
| 4 | 433922,87 | 1425663,63 | | | | |
| Площадь – 417 кв. метров | | | | | | |
| :1670:ЗУ2 – не подлежит изъятию | | | | | | |
| 163 | 1 | 433945,95 | 1426634,25 | | | |

| 1 | 2 | 3 | 4 | 5 | 6 | |
|-----------------------------|--|------------|------------|------------|------------|--|
| | | | | 41 | 2°52'47" | |
| | 2 | 433986,9 | 1426636,31 | | | |
| | | | | 491,61 | 268°35'44" | |
| | 3 | 433974,85 | 1426144,85 | | | |
| | | | | 480,72 | 268°35'47" | |
| | 4 | 433963,07 | 1425664,28 | | | |
| | | | | 40,21 | 180°55'35" | |
| | 5 | 433922,87 | 1425663,63 | | | |
| | | | | 480,57 | 88°38'16" | |
| | 6 | 433934,29 | 1426144,06 | | | |
| Площадь – 39 383 кв. метра | | | | | | |
| 164 | Земельный участок, образуемый путем раздела земельного участка с кадастровым номером 61:25:0600401:1669 | | | | | |
| | :1669:ЗУ1 – подлежит изъятию | | | | | |
| | 1 | 434003,11 | 1425664,93 | | | |
| | | | | 11,68 | 268°32'41" | |
| | 2 | 434002,81 | 1425653,25 | | | |
| | | | | 40 | 179°41'6" | |
| | 3 | 433962,81 | 1425653,47 | | | |
| | | | | 10,81 | 88°35'47" | |
| | 4 | 433963,07 | 1425664,28 | | | |
| | Площадь – 450 кв. метров | | | | | |
| | :1669:ЗУ2 – не подлежит изъятию | | | | | |
| | 1 | 434027,84 | 1426638,36 | | | |
| | | | | 492,87 | 268°32'40" | |
| | 2 | 434015,32 | 1426145,65 | | | |
| | | | 480,88 | 268°32'41" | | |
| 3 | 434003,11 | 1425664,93 | | | | |
| | | | 40,04 | 180°55'35" | | |
| 4 | 433963,07 | 1425664,28 | | | | |
| | | | 480,72 | 88°35'47" | | |
| 5 | 433974,85 | 1426144,85 | | | | |
| | | | 491,61 | 88°35'44" | | |
| 6 | 433986,9 | 1426636,31 | | | | |
| Площадь – 39 350 кв. метров | | | | | | |
| 165 | Земельный участок, образуемый путем раздела земельного участка с кадастровым номером 61: 25:0600401:1668 | | | | | |
| | :1668:ЗУ1 – подлежит изъятию | | | | | |
| | 1 | 434043,14 | 1425665,57 | | | |
| | | | | 12,56 | 268°30'16" | |
| | 2 | 434042,81 | 1425653,02 | | | |
| | | | | 40 | 179°40'14" | |
| 3 | 434002,81 | 1425653,25 | | | | |
| | | | 11,68 | 88°32'41" | | |

| 1 | 2 | 3 | 4 | 5 | 6 | |
|---------------------------------|---|------------|------------|------------|------------|--|
| | 4 | 434003,11 | 1425664,93 | | | |
| | Площадь – 485 кв. метров | | | | | |
| | :1668:ЗУ2 – не подлежит изъятию | | | | | |
| | 1 | 434027,84 | 1426638,36 | | | |
| | | | | 40,81 | 2°52'45" | |
| | 2 | 434068,6 | 1426640,41 | | | |
| | | | | 493,87 | 268°30'12" | |
| | 3 | 434055,7 | 1426146,71 | | | |
| | | | | 481,3 | 268°30'16" | |
| | 4 | 434043,14 | 1425665,57 | | | |
| | | | | 40,04 | 180°55'35" | |
| | 5 | 434003,11 | 1425664,93 | | | |
| | | | | 480,88 | 88°32'41" | |
| | 6 | 434015,32 | 1426145,65 | | | |
| Площадь – 39 315 кв. метров | | | | | | |
| 166 | Земельный участок, образуемый путем раздела земельного участка с кадастровым номером 61:25:0600401:1667 | | | | | |
| | :1667:ЗУ1 – подлежит изъятию | | | | | |
| | 1 | 434061,21 | 1425665,87 | | | |
| | | | | 19,06 | 0°22'57" | |
| | 2 | 434080,27 | 1425665,99 | | | |
| | | | | 5,99 | 268°7'38" | |
| | 3 | 434080,07 | 1425660,01 | | | |
| | | | | 10,2 | 224°36'10" | |
| | 4 | 434072,81 | 1425652,85 | | | |
| | | | | 30 | 179°40'31" | |
| | 5 | 434042,81 | 1425653,02 | | | |
| | | | | 12,56 | 88°30'16" | |
| | 6 | 434043,14 | 1425665,57 | | | |
| | Площадь – 453 кв. метра | | | | | |
| :1667:ЗУ2 – не подлежит изъятию | | | | | | |
| 1 | 434068,6 | 1426640,41 | | | | |
| | | | 43,65 | 2°51'45" | | |
| 2 | 434112,2 | 1426642,59 | | | | |
| | | | 977,12 | 268°7'38" | | |
| 3 | 434080,27 | 1425665,99 | | | | |
| | | | 19,06 | 180°22'57" | | |
| 4 | 434061,21 | 1425665,87 | | | | |
| | | | 18,07 | 180°55'35" | | |
| 5 | 434043,14 | 1425665,57 | | | | |
| | | | 481,3 | 88°30'16" | | |
| 6 | 434055,7 | 1426146,71 | | | | |
| Площадь – 39 347 кв. метров | | | | | | |
| 167 | Земельный участок, образуемый путем раздела земельного участка с | | | | | |

| 1 | 2 | 3 | 4 | 5 | 6 |
|---|---|------------|---|--------|------------|
| кадастровым номером 61:25:0600401:10338 | | | | | |
| :10338:ЗУ1 – подлежит изъятию | | | | | |
| 1 | 434113,86 | 1425666,22 | | 3,31 | 268°41'28" |
| 2 | 434113,78 | 1425662,91 | | 15,9 | 188°36'33" |
| 3 | 434098,06 | 1425660,53 | | 18 | 181°39'20" |
| 4 | 434080,07 | 1425660,01 | | 5,99 | 88°7'37" |
| 5 | 434080,27 | 1425665,99 | | | |
| Площадь – 173 кв. метра | | | | | |
| :10338:ЗУ2 – не подлежит изъятию | | | | | |
| 1 | 434107,12 | 1426487,15 | | 28,86 | 357°54'54" |
| 2 | 434135,96 | 1426486,1 | | 49 | 267°46'39" |
| 3 | 434134,06 | 1426437,14 | | 46,55 | 267°47'3" |
| 4 | 434132,26 | 1426390,62 | | 45,81 | 267°48'39" |
| 5 | 434130,51 | 1426344,84 | | 46,65 | 267°51'1" |
| 6 | 434128,76 | 1426298,22 | | 45,8 | 267°44'51" |
| 7 | 434126,96 | 1426252,46 | | 44,64 | 267°47'31" |
| 8 | 434125,24 | 1426207,85 | | 17,97 | 265°37'41" |
| 9 | 434123,87 | 1426189,93 | | 173,49 | 268°56'47" |
| 10 | 434120,68 | 1426016,47 | | | |
| 11 | 434117,86 | 1425841,46 | | 175,29 | 268°41'28" |
| 12 | 434113,86 | 1425666,22 | | 33,59 | 180°22'57" |
| 13 | 434080,27 | 1425665,99 | | | |
| Площадь – 24 172 кв. метра | | | | | |
| 168 | Земельный участок, образуемый путем раздела земельного участка с кадастровым номером 61:25:0600401:4918 | | | | |
| :4918:ЗУ1 – подлежит изъятию | | | | | |
| 1 | 434153,53 | 1425668,45 | | 6,99 | 268°31'23" |
| 2 | 434153,35 | 1425661,46 | | | |

| 1 | 2 | 3 | 4 | 5 | 6 |
|---------------------------------|---|-----------|------------|-------|------------|
| | | | | 39,45 | 177°53'36" |
| | 3 | 434113,93 | 1425662,91 | | |
| | | | | 3,31 | 88°33'1" |
| | 4 | 434114,01 | 1425666,22 | | |
| | | | | 0,08 | 0°22'57" |
| | 5 | 434114,1 | 1425666,22 | | |
| | | | | 5,66 | 3°57'13" |
| | 6 | 434119,74 | 1425666,61 | | |
| Площадь – 204 кв. метра | | | | | |
| :4918:ЗУ2 – не подлежит изъятию | | | | | |
| | 1 | 434153,68 | 1425674,26 | | |
| | | | | 5,81 | 268°31'23" |
| | 2 | 434153,53 | 1425668,45 | | |
| | | | | 33,84 | 183°7'7" |
| | 3 | 434119,74 | 1425666,61 | | |
| | | | | 5,66 | 183°57'13" |
| | 4 | 434114,1 | 1425666,22 | | |
| | | | | 0,08 | 180°22'57" |
| | 5 | 434114,01 | 1425666,22 | | |
| | | | | 8,95 | 88°33'1" |
| | 6 | 434114,24 | 1425675,16 | | |
| Площадь – 290 кв. метров | | | | | |
| 169 | Земельный участок, образуемый путем раздела земельного участка с кадастровым номером 61:25:0600401:4920 | | | | |
| :14920:ЗУ1 – подлежит изъятию | | | | | |
| | 1 | 434162,54 | 1425668,94 | | |
| | | | | 7,81 | 268°30'35" |
| | 2 | 434162,34 | 1425661,13 | | |
| | | | | 9 | 177°53'52" |
| | 3 | 434153,35 | 1425661,46 | | |
| | | | | 6,99 | 88°31'23" |
| | 4 | 434153,53 | 1425668,45 | | |
| Площадь – 67 кв. метров | | | | | |
| :4920:ЗУ2 – не подлежит изъятию | | | | | |
| | 1 | 434160,79 | 1426015,23 | | |
| | | | | 17,35 | 87°57'8" |
| | 2 | 434161,41 | 1426032,57 | | |
| | | | | 17,35 | 87°57'8" |
| | 3 | 434162,03 | 1426049,91 | | |
| | | | | 17,35 | 87°55'9" |
| | 4 | 434162,66 | 1426067,25 | | |
| | | | | 17,35 | 87°55'9" |
| | 5 | 434163,29 | 1426084,59 | | |
| | | | | 17,35 | 87°57'8" |

| 1 | 2 | 3 | 4 | 5 | 6 |
|---|----|-----------|------------|-------|------------|
| | 6 | 434163,91 | 1426101,93 | | |
| | | | | 17,35 | 87°57'8" |
| | 7 | 434164,53 | 1426119,27 | | |
| | | | | 17,35 | 87°55'9" |
| | 8 | 434165,16 | 1426136,61 | | |
| | | | | 17,35 | 87°55'9" |
| | 9 | 434165,79 | 1426153,95 | | |
| | | | | 17,35 | 87°57'8" |
| | 10 | 434166,41 | 1426171,29 | | |
| | | | | 17,78 | 87°56'14" |
| | 11 | 434167,05 | 1426189,06 | | |
| | | | | 9,01 | 358°47'31" |
| | 12 | 434176,06 | 1426188,87 | | |
| | | | | 9,33 | 267°54'39" |
| | 13 | 434175,72 | 1426179,55 | | |
| | | | | 17,01 | 268°33'4" |
| | 14 | 434175,29 | 1426162,55 | | |
| | | | | 17 | 268°30'59" |
| | 15 | 434174,85 | 1426145,56 | | |
| | | | | 17 | 268°30'59" |
| | 16 | 434174,41 | 1426128,57 | | |
| | | | | 17 | 268°33'1" |
| | 17 | 434173,98 | 1426111,58 | | |
| | | | | 17 | 268°33'1" |
| | 18 | 434173,55 | 1426094,59 | | |
| | | | | 17 | 268°30'59" |
| | 19 | 434173,11 | 1426077,6 | | |
| | | | | 17 | 268°30'59" |
| | 20 | 434172,67 | 1426060,61 | | |
| | | | | 17 | 268°30'59" |
| | 21 | 434172,23 | 1426043,62 | | |
| | | | | 17 | 268°33'1" |
| | 22 | 434171,8 | 1426026,63 | | |
| | | | | 17 | 268°30'59" |
| | 23 | 434171,36 | 1426009,64 | | |
| | | | | 17 | 268°30'59" |
| | 24 | 434170,92 | 1425992,65 | | |
| | | | | 17 | 268°30'59" |
| | 25 | 434170,48 | 1425975,66 | | |
| | | | | 17 | 268°30'59" |
| | 26 | 434170,04 | 1425958,67 | | |
| | | | | 17 | 268°30'59" |
| | 27 | 434169,6 | 1425941,68 | | |

| 1 | 2 | 3 | 4 | 5 | 6 |
|---|----|-----------|------------|------|------------|
| | | | | 17 | 268°30'59" |
| | 28 | 434169,16 | 1425924,69 | | |
| | | | | 17 | 268°30'59" |
| | 29 | 434168,72 | 1425907,7 | | |
| | | | | 17 | 268°30'59" |
| | 30 | 434168,28 | 1425890,71 | | |
| | | | | 17 | 268°33'1" |
| | 31 | 434167,85 | 1425873,72 | | |
| | | | | 17 | 268°28'58" |
| | 32 | 434167,4 | 1425856,73 | | |
| | | | | 17 | 268°30'59" |
| | 33 | 434166,96 | 1425839,74 | | |
| | | | | 17 | 268°28'58" |
| | 34 | 434166,51 | 1425822,75 | | |
| | | | | 17 | 268°33'1" |
| | 35 | 434166,08 | 1425805,76 | | |
| | | | | 17 | 268°30'59" |
| | 36 | 434165,64 | 1425788,77 | | |
| | | | | 17 | 268°30'59" |
| | 37 | 434165,2 | 1425771,78 | | |
| | | | | 17 | 268°30'59" |
| | 38 | 434164,76 | 1425754,79 | | |
| | | | | 17 | 268°30'59" |
| | 39 | 434164,32 | 1425737,8 | | |
| | | | | 11 | 268°32'31" |
| | 40 | 434164,04 | 1425726,8 | | |
| | | | | 19,4 | 268°31'22" |
| | 41 | 434163,54 | 1425707,41 | | |
| | | | | 17 | 268°30'59" |
| | 42 | 434163,1 | 1425690,42 | | |
| | | | | 17 | 268°30'59" |
| | 43 | 434162,66 | 1425673,43 | | |
| | | | | 4,49 | 268°30'35" |
| | 44 | 434162,54 | 1425668,94 | | |
| | | | | 9,03 | 183°7'7" |
| | 45 | 434153,53 | 1425668,45 | | |
| | | | | 5,81 | 88°31'23" |
| | 46 | 434153,68 | 1425674,26 | | |
| | | | | 17 | 88°30'59" |
| | 47 | 434154,12 | 1425691,25 | | |
| | | | | 17 | 88°30'59" |
| | 48 | 434154,56 | 1425708,24 | | |
| | | | | 20,1 | 88°29'20" |

| 1 | 2 | 3 | 4 | 5 | 6 | |
|----------------------------|---|-----------|------------|-----------|------------|--|
| | 49 | 434155,09 | 1425728,33 | | | |
| | | | | 21,3 | 88°29'36" | |
| | 50 | 434155,65 | 1425749,62 | | | |
| | | | | 18,13 | 88°28'57" | |
| | 51 | 434156,13 | 1425767,74 | | | |
| | | | | 18,13 | 88°28'57" | |
| | 52 | 434156,61 | 1425785,86 | | | |
| | | | | 18,13 | 88°30'51" | |
| | 53 | 434157,08 | 1425803,98 | | | |
| | | | | 18,13 | 88°30'51" | |
| | 54 | 434157,55 | 1425822,1 | | | |
| | | | | 18,13 | 88°28'57" | |
| | 55 | 434158,03 | 1425840,22 | | | |
| Площадь – 4 966 кв. метров | | | | | | |
| 170 | Земельный участок, образуемый путем раздела земельного участка с кадастровым номером 61:25:0600401:4919 | | | | | |
| | :4919:3У1 – подлежит изъятию | | | | | |
| | 1 | 434244,4 | 1425666,87 | | | |
| | | | | 8,75 | 268°47'0" | |
| | 2 | 434244,21 | 1425658,12 | | | |
| | | | | 9 | 177°53'52" | |
| | 3 | 434235,22 | 1425658,45 | | | |
| | | | | 8,41 | 88°47'28" | |
| | 4 | 434235,4 | 1425666,85 | | | |
| | Площадь – 77 кв. метров | | | | | |
| | :4919:3У2 – не подлежит изъятию | | | | | |
| | 1 | 434241,91 | 1425974,3 | | | |
| | | | | 17 | 88°47'13" | |
| | 2 | 434242,27 | 1425991,3 | | | |
| | | | | 17 | 88°47'13" | |
| | 3 | 434242,63 | 1426008,3 | | | |
| | | | | 17 | 88°47'13" | |
| | 4 | 434242,99 | 1426025,3 | | | |
| | | | 17 | 88°47'13" | | |
| 5 | 434243,35 | 1426042,3 | | | | |
| | | | 17 | 88°47'13" | | |
| 6 | 434243,71 | 1426059,3 | | | | |
| | | | 17 | 88°47'13" | | |
| 7 | 434244,07 | 1426076,3 | | | | |
| | | | 17 | 88°47'13" | | |
| 8 | 434244,43 | 1426093,3 | | | | |
| | | | 17 | 88°47'13" | | |
| 9 | 434244,79 | 1426110,3 | | | | |

| 1 | 2 | 3 | 4 | 5 | 6 |
|---|----|-----------|------------|--------|------------|
| | | | | 17 | 88°49'14" |
| | 10 | 434245,14 | 1426127,3 | | |
| | | | | 17 | 88°49'14" |
| | 11 | 434245,49 | 1426144,3 | | |
| | | | | 17 | 88°47'13" |
| | 12 | 434245,85 | 1426161,3 | | |
| | | | | 17,17 | 88°47'56" |
| | 13 | 434246,21 | 1426178,47 | | |
| | | | | 35,25 | 179°5'23" |
| | 14 | 434210,96 | 1426179,03 | | |
| | | | | 35,24 | 179°9'17" |
| | 15 | 434175,72 | 1426179,55 | | |
| | | | | 9,33 | 87°54'39" |
| | 16 | 434176,06 | 1426188,87 | | |
| | | | | 114,76 | 358°51'42" |
| | 17 | 434290,8 | 1426186,59 | | |
| | | | | 9 | 268°51'15" |
| | 18 | 434290,62 | 1426177,59 | | |
| | | | | 35,42 | 178°52'3" |
| | 19 | 434255,21 | 1426178,29 | | |
| | | | | 17,12 | 268°47'43" |
| | 20 | 434254,85 | 1426161,17 | | |
| | | | | 17 | 268°47'13" |
| | 21 | 434254,49 | 1426144,17 | | |
| | | | | 17 | 268°49'14" |
| | 22 | 434254,14 | 1426127,17 | | |
| | | | | 17 | 268°49'14" |
| | 23 | 434253,79 | 1426110,17 | | |
| | | | | 17 | 268°47'13" |
| | 24 | 434253,43 | 1426093,17 | | |
| | | | | 17 | 268°47'13" |
| | 25 | 434253,07 | 1426076,17 | | |
| | | | | 17 | 268°47'13" |
| | 26 | 434252,71 | 1426059,17 | | |
| | | | | 17 | 268°47'13" |
| | 27 | 434252,35 | 1426042,17 | | |
| | | | | 17 | 268°47'13" |
| | 28 | 434251,99 | 1426025,17 | | |
| | | | | 17 | 268°47'13" |
| | 29 | 434251,63 | 1426008,17 | | |
| | | | | 17 | 268°47'13" |
| | 30 | 434251,27 | 1425991,17 | | |
| | | | | 17 | 268°47'13" |

| 1 | 2 | 3 | 4 | 5 | 6 |
|---|----|-----------|------------|-------|------------|
| | 31 | 434250,91 | 1425974,17 | | |
| | | | | 17 | 268°47'13" |
| | 32 | 434250,55 | 1425957,17 | | |
| | | | | 17 | 268°47'13" |
| | 33 | 434250,19 | 1425940,17 | | |
| | | | | 17 | 268°47'13" |
| | 34 | 434249,83 | 1425923,17 | | |
| | | | | 17 | 268°47'13" |
| | 35 | 434249,47 | 1425906,17 | | |
| | | | | 17 | 268°47'13" |
| | 36 | 434249,11 | 1425889,17 | | |
| | | | | 17 | 268°47'13" |
| | 37 | 434248,75 | 1425872,17 | | |
| | | | | 17 | 268°47'13" |
| | 38 | 434248,39 | 1425855,17 | | |
| | | | | 17 | 268°47'13" |
| | 39 | 434248,03 | 1425838,17 | | |
| | | | | 17 | 268°47'13" |
| | 40 | 434247,67 | 1425821,17 | | |
| | | | | 17 | 268°47'13" |
| | 41 | 434247,31 | 1425804,17 | | |
| | | | | 17 | 268°47'13" |
| | 42 | 434246,95 | 1425787,17 | | |
| | | | | 17 | 268°47'13" |
| | 43 | 434246,59 | 1425770,17 | | |
| | | | | 17 | 268°47'13" |
| | 44 | 434246,23 | 1425753,17 | | |
| | | | | 17 | 268°47'13" |
| | 45 | 434245,87 | 1425736,17 | | |
| | | | | 18,25 | 268°46'33" |
| | 46 | 434245,48 | 1425717,92 | | |
| | | | | 14,5 | 268°46'31" |
| | 47 | 434245,17 | 1425703,42 | | |
| | | | | 17 | 268°47'13" |
| | 48 | 434244,81 | 1425686,42 | | |
| | | | | 17 | 268°47'13" |
| | 49 | 434244,45 | 1425669,42 | | |
| | | | | 2,55 | 268°47'0" |
| | 50 | 434244,4 | 1425666,87 | | |
| | | | | 9 | 180°6'50" |
| | 51 | 434235,4 | 1425666,85 | | |
| | | | | 2,5 | 88°47'28" |
| | 52 | 434235,45 | 1425669,35 | | |

| 1 | 2 | 3 | 4 | 5 | 6 |
|-----|---|-----------|------------|-------|------------|
| | | | | 17 | 88°47'13" |
| | 53 | 434235,81 | 1425686,35 | | |
| | | | | 17 | 88°47'13" |
| | 54 | 434236,17 | 1425703,35 | | |
| | | | | 14,7 | 88°47'31" |
| | 55 | 434236,48 | 1425718,05 | | |
| | | | | 18,25 | 88°46'33" |
| | 56 | 434236,87 | 1425736,3 | | |
| | | | | 17 | 88°47'13" |
| | 57 | 434237,23 | 1425753,3 | | |
| | | | | 17 | 88°47'13" |
| | 58 | 434237,59 | 1425770,3 | | |
| | | | | 17 | 88°47'13" |
| | 59 | 434237,95 | 1425787,3 | | |
| | | | | 17 | 88°47'13" |
| | 60 | 434238,31 | 1425804,3 | | |
| | | | | 17 | 88°47'13" |
| | 61 | 434238,67 | 1425821,3 | | |
| | | | | 17 | 88°47'13" |
| | 62 | 434239,03 | 1425838,3 | | |
| | | | | 17 | 88°45'11" |
| | 63 | 434239,4 | 1425855,3 | | |
| | | | | 17 | 88°49'14" |
| | 64 | 434239,75 | 1425872,3 | | |
| | | | | 17 | 88°47'13" |
| | 65 | 434240,11 | 1425889,3 | | |
| | | | | 17 | 88°47'13" |
| | 66 | 434240,47 | 1425906,3 | | |
| | | | | 17 | 88°47'13" |
| | 67 | 434240,83 | 1425923,3 | | |
| | | | | 17 | 88°47'13" |
| | 68 | 434241,19 | 1425940,3 | | |
| | | | | 17 | 88°47'13" |
| | 69 | 434241,55 | 1425957,3 | | |
| | Площадь – 5 650 кв. метров | | | | |
| 171 | Земельный участок, образуемый путем раздела земельного участка с кадастровым номером 61:25:0600401:4836 | | | | |
| | : 4836:3У1 – подлежит изъятию | | | | |
| | 1 | 434280,81 | 1425662,49 | | |
| | | | | 5,73 | 268°56'27" |
| | 2 | 434280,7 | 1425656,77 | | |
| | | | | 36,51 | 177°52'52" |
| | 3 | 434244,21 | 1425658,12 | | |
| | | | | 3,48 | 88°47'0" |

| 1 | 2 | 3 | 4 | 5 | 6 |
|---------------------------------|---|-----------|------------|-------|------------|
| | 4 | 434244,28 | 1425661,6 | | |
| | | | | 6,74 | 7°41'56" |
| | 5 | 434250,97 | 1425662,5 | | |
| Площадь – 182 кв. метра | | | | | |
| :4836:3У2 – не подлежит изъятию | | | | | |
| | 1 | 434280,92 | 1425668,67 | | |
| | | | | 6,18 | 268°56'27" |
| | 2 | 434280,81 | 1425662,49 | | |
| | | | | 29,84 | 179°58'53" |
| | 3 | 434250,97 | 1425662,5 | | |
| | | | | 6,74 | 187°41'56" |
| | 4 | 434244,28 | 1425661,6 | | |
| | | | | 5,27 | 88°8'48" |
| | 5 | 434244,45 | 1425666,87 | | |
| | | | | 0,06 | 180°6'50" |
| | 6 | 434244,4 | 1425666,87 | | |
| | | | | 2,55 | 88°47'0" |
| | 7 | 434244,45 | 1425669,42 | | |
| Площадь – 241 кв. метр | | | | | |
| 172 | Земельный участок, образуемый путем раздела земельного участка с кадастровым номером 61:25:0600401:7592 | | | | |
| :7592:3У1 – подлежит изъятию | | | | | |
| | 1 | 434313,91 | 1425666,87 | | |
| | | | | 11,65 | 268°51'10" |
| | 2 | 434313,68 | 1425655,23 | | |
| | | | | 33 | 178°27'17" |
| | 3 | 434280,69 | 1425656,12 | | |
| | | | | 10,79 | 88°54'7" |
| | 4 | 434280,9 | 1425666,9 | | |
| Площадь – 370 кв. метров | | | | | |
| :7592:3У2 – не подлежит изъятию | | | | | |
| | 1 | 434314,29 | 1425685,76 | | |
| | | | | 6,06 | 268°51'56" |
| | 2 | 434314,17 | 1425679,7 | | |
| | | | | 12,83 | 268°51'10" |
| | 3 | 434313,91 | 1425666,87 | | |
| | | | | 33,02 | 179°56'58" |
| | 4 | 434280,9 | 1425666,9 | | |
| | | | | 13,22 | 88°54'7" |
| | 5 | 434281,15 | 1425680,12 | | |
| | | | | 6,02 | 88°51'29" |
| | 6 | 434281,27 | 1425686,14 | | |
| Площадь – 630 кв. метров | | | | | |

| 1 | 2 | 3 | 4 | 5 | 6 | |
|-----|---|------------|------------|------------|------------|--|
| 173 | Земельный участок, образуемый путем раздела земельного участка с кадастровым номером 61:25:0600401:4739 | | | | | |
| | :4739:ЗУ1 – подлежит изъятию | | | | | |
| | 1 | 434322,91 | 1425666,84 | | | |
| | | | | 11,86 | 268°51'53" | |
| | 2 | 434322,68 | 1425654,99 | | | |
| | | | | 9 | 178°28'21" | |
| | 3 | 434313,68 | 1425655,23 | | | |
| | | | | 11,65 | 88°51'10" | |
| | 4 | 434313,91 | 1425666,87 | | | |
| | Площадь – 106 кв. метров | | | | | |
| | :4739:ЗУ2 – не подлежит изъятию | | | | | |
| | 1 | 434321,59 | 1426050,92 | | | |
| | | | | 18 | 88°51'15" | |
| | 2 | 434321,95 | 1426068,92 | | | |
| | | | | 18 | 88°51'15" | |
| | 3 | 434322,31 | 1426086,92 | | | |
| | | | | 18 | 88°51'15" | |
| | 4 | 434322,67 | 1426104,92 | | | |
| | | | | 18 | 88°51'15" | |
| | 5 | 434323,03 | 1426122,92 | | | |
| | | | | 17,99 | 88°51'13" | |
| | 6 | 434323,39 | 1426140,91 | | | |
| | | | | 18,01 | 88°51'18" | |
| | 7 | 434323,75 | 1426158,92 | | | |
| | | | | 18 | 88°51'15" | |
| | 8 | 434324,11 | 1426176,92 | | | |
| | | | | 33,49 | 178°53'16" | |
| 9 | 434290,63 | 1426177,57 | | | | |
| | | | 9,02 | 88°55'13" | | |
| 10 | 434290,8 | 1426186,59 | | | | |
| | | | 76,02 | 358°50'48" | | |
| 11 | 434366,8 | 1426185,06 | | | | |
| | | | 9 | 268°47'26" | | |
| 12 | 434366,61 | 1426176,06 | | | | |
| | | | 33,47 | 178°52'12" | | |
| 13 | 434333,15 | 1426176,72 | | | | |
| | | | 18 | 268°51'15" | | |
| 14 | 434332,79 | 1426158,72 | | | | |
| | | | 18 | 268°51'15" | | |
| 15 | 434332,43 | 1426140,72 | | | | |
| | | | 18 | 268°49'21" | | |
| 16 | 434332,06 | 1426122,72 | | | | |
| | | | 18,01 | 268°51'18" | | |

| 1 | 2 | 3 | 4 | 5 | 6 |
|---|----|-----------|------------|-------|------------|
| | 17 | 434331,7 | 1426104,71 | | |
| | | | | 17,99 | 268°53'8" |
| | 18 | 434331,35 | 1426086,72 | | |
| | | | | 18 | 268°51'15" |
| | 19 | 434330,99 | 1426068,72 | | |
| | | | | 18,2 | 268°50'7" |
| | 20 | 434330,62 | 1426050,52 | | |
| | | | | 18,2 | 268°50'7" |
| | 21 | 434330,25 | 1426032,32 | | |
| | | | | 18,2 | 268°50'7" |
| | 22 | 434329,88 | 1426014,12 | | |
| | | | | 18,2 | 268°52'1" |
| | 23 | 434329,52 | 1425995,92 | | |
| | | | | 18,2 | 268°50'7" |
| | 24 | 434329,15 | 1425977,72 | | |
| | | | | 18,2 | 268°50'7" |
| | 25 | 434328,78 | 1425959,52 | | |
| | | | | 18,2 | 268°52'1" |
| | 26 | 434328,42 | 1425941,32 | | |
| | | | | 18,2 | 268°52'1" |
| | 27 | 434328,06 | 1425923,12 | | |
| | | | | 18,2 | 268°50'7" |
| | 28 | 434327,69 | 1425904,92 | | |
| | | | | 18,19 | 268°50'5" |
| | 29 | 434327,32 | 1425886,73 | | |
| | | | | 18,21 | 268°52'3" |
| | 30 | 434326,96 | 1425868,52 | | |
| | | | | 18,2 | 268°52'1" |
| | 31 | 434326,6 | 1425850,32 | | |
| | | | | 18,2 | 268°50'7" |
| | 32 | 434326,23 | 1425832,12 | | |
| | | | | 18,21 | 268°50'10" |
| | 33 | 434325,86 | 1425813,91 | | |
| | | | | 18,39 | 268°50'51" |
| | 34 | 434325,49 | 1425795,52 | | |
| | | | | 18,4 | 268°50'53" |
| | 35 | 434325,12 | 1425777,12 | | |
| | | | | 18,4 | 268°50'53" |
| | 36 | 434324,75 | 1425758,72 | | |
| | | | | 18,4 | 268°50'53" |
| | 37 | 434324,38 | 1425740,32 | | |
| | | | | 23,84 | 268°50'48" |
| | 38 | 434323,9 | 1425716,48 | | |

| 1 | 2 | 3 | 4 | 5 | 6 |
|---|----|-----------|------------|-------|------------|
| | | | | 13,03 | 268°51'25" |
| | 39 | 434323,64 | 1425703,45 | | |
| | | | | 18,18 | 268°51'56" |
| | 40 | 434323,28 | 1425685,27 | | |
| | | | | 6,06 | 268°51'56" |
| | 41 | 434323,16 | 1425679,21 | | |
| | | | | 12,37 | 268°51'53" |
| | 42 | 434322,91 | 1425666,84 | | |
| | | | | 9 | 179°48'38" |
| | 43 | 434313,91 | 1425666,87 | | |
| | | | | 12,83 | 88°51'10" |
| | 44 | 434314,17 | 1425679,7 | | |
| | | | | 24 | 88°51'15" |
| | 45 | 434314,65 | 1425703,7 | | |
| | | | | 12,92 | 88°50'50" |
| | 46 | 434314,91 | 1425716,62 | | |
| | | | | 25,29 | 88°52'3" |
| | 47 | 434315,41 | 1425741,91 | | |
| | | | | 18,21 | 88°48'16" |
| | 48 | 434315,79 | 1425760,12 | | |
| | | | | 18,2 | 88°52'1" |
| | 49 | 434316,15 | 1425778,32 | | |
| | | | | 9,1 | 88°52'1" |
| | 50 | 434316,33 | 1425787,42 | | |
| | | | | 9,1 | 88°52'1" |
| | 51 | 434316,51 | 1425796,52 | | |
| | | | | 18,2 | 88°52'1" |
| | 52 | 434316,87 | 1425814,72 | | |
| | | | | 18,2 | 88°50'7" |
| | 53 | 434317,24 | 1425832,92 | | |
| | | | | 18,19 | 88°50'5" |
| | 54 | 434317,61 | 1425851,11 | | |
| | | | | 18,21 | 88°52'3" |
| | 55 | 434317,97 | 1425869,32 | | |
| | | | | 18,2 | 88°52'1" |
| | 56 | 434318,33 | 1425887,52 | | |
| | | | | 18,2 | 88°50'7" |
| | 57 | 434318,7 | 1425905,72 | | |
| | | | | 18,2 | 88°50'7" |
| | 58 | 434319,07 | 1425923,92 | | |
| | | | | 18,2 | 88°50'7" |
| | 59 | 434319,44 | 1425942,12 | | |
| | | | | 18,2 | 88°53'54" |

| 1 | 2 | 3 | 4 | 5 | 6 | |
|---------------------------|---|------------|------------|------------|------------|--|
| | 60 | 434319,79 | 1425960,32 | | | |
| | | | | 18,2 | 88°52'1" | |
| | 61 | 434320,15 | 1425978,52 | | | |
| | | | | 18,2 | 88°52'1" | |
| | 62 | 434320,51 | 1425996,72 | | | |
| | | | | 18,2 | 88°52'1" | |
| | 63 | 434320,87 | 1426014,92 | | | |
| | | | | 18 | 88°51'15" | |
| | 64 | 434321,23 | 1426032,92 | | | |
| Площадь – 5 282 кв. метра | | | | | | |
| 174 | Земельный участок, образуемый путем раздела земельного участка с кадастровым номером 61:25:0600401:7227 | | | | | |
| | :7227:ЗУ1 – подлежит изъятию | | | | | |
| | 1 | 434355,93 | 1425666,73 | | | |
| | | | | 33,02 | 179°48'38" | |
| | 2 | 434322,91 | 1425666,84 | | | |
| | | | | 11,86 | 268°51'53" | |
| | 3 | 434322,68 | 1425654,99 | | | |
| | | | | 33 | 358°26'14" | |
| | 4 | 434355,67 | 1425654,09 | | | |
| | Площадь – 404 кв. метра | | | | | |
| | :7227:ЗУ2 – не подлежит изъятию | | | | | |
| | 1 | 434355,94 | 1425666,73 | | | |
| | | | | 16,4 | 88°49'53" | |
| | 2 | 434356,27 | 1425683,13 | | | |
| | | | | 1,22 | 90°0'0" | |
| | 3 | 434356,27 | 1425684,35 | | | |
| | | | | 7,54 | 178°24'17" | |
| 4 | 434348,73 | 1425684,56 | | | | |
| | | | 6,06 | 178°23'35" | | |
| 5 | 434342,67 | 1425684,73 | | | | |
| | | | 6,06 | 178°23'35" | | |
| 6 | 434336,61 | 1425684,9 | | | | |
| | | | 6,06 | 178°23'35" | | |
| 7 | 434330,55 | 1425685,07 | | | | |
| | | | 7,27 | 178°25'27" | | |
| 8 | 434323,28 | 1425685,27 | | | | |
| | | | 18,43 | 268°51'54" | | |
| 9 | 434322,91 | 1425666,84 | | | | |
| | | | 33,02 | 359°48'38" | | |
| 10 | 434355,93 | 1425666,73 | | | | |
| Площадь – 596 кв. метров | | | | | | |
| 175 | Земельный участок, образуемый путем раздела земельного участка с кадастровым номером 61:25:0600401:4626 | | | | | |

| 1 | 2 | 3 | 4 | 5 | 6 |
|---------------------------------|-----------|------------|---|-------|------------|
| :4626:ЗУ1 – подлежит изъятию | | | | | |
| 1 | 434399,38 | 1425666,67 | | 13,75 | 268°58'14" |
| 2 | 434399,13 | 1425652,92 | | 9 | 178°28'21" |
| 3 | 434390,13 | 1425653,16 | | 13,53 | 88°58'14" |
| 4 | 434390,37 | 1425666,69 | | | |
| Площадь – 123 кв. метра | | | | | |
| :4626:ЗУ2 – не подлежит изъятию | | | | | |
| 1 | 434395,91 | 1425974,68 | | 17,4 | 88°58'46" |
| 2 | 434396,22 | 1425992,08 | | 17,4 | 88°58'46" |
| 3 | 434396,53 | 1426009,48 | | 17,4 | 88°56'47" |
| 4 | 434396,85 | 1426026,88 | | 17,4 | 88°56'47" |
| 5 | 434397,17 | 1426044,28 | | 17,4 | 88°58'46" |
| 6 | 434397,48 | 1426061,68 | | 17,4 | 88°58'46" |
| 7 | 434397,79 | 1426079,08 | | 17,4 | 88°56'47" |
| 8 | 434398,11 | 1426096,48 | | 17,4 | 88°56'47" |
| 9 | 434398,43 | 1426113,88 | | 17,4 | 88°58'46" |
| 10 | 434398,74 | 1426131,28 | | 17,4 | 88°58'46" |
| 11 | 434399,05 | 1426148,68 | | 20,45 | 88°54'27" |
| 12 | 434399,44 | 1426169,13 | | 9,05 | 354°36'38" |
| 13 | 434408,45 | 1426168,28 | | 19,84 | 268°54'10" |
| 14 | 434408,07 | 1426148,44 | | 17,4 | 268°56'47" |
| 15 | 434407,75 | 1426131,04 | | 17,4 | 268°58'46" |
| 16 | 434407,44 | 1426113,64 | | 17,4 | 268°58'46" |
| 17 | 434407,13 | 1426096,24 | | | |

| 1 | 2 | 3 | 4 | 5 | 6 |
|---|----|-----------|------------|------|------------|
| | | | | 17,4 | 268°56'47" |
| | 18 | 434406,81 | 1426078,84 | | |
| | | | | 17,4 | 268°56'47" |
| | 19 | 434406,49 | 1426061,44 | | |
| | | | | 17,4 | 268°58'46" |
| | 20 | 434406,18 | 1426044,04 | | |
| | | | | 17,4 | 268°58'46" |
| | 21 | 434405,87 | 1426026,64 | | |
| | | | | 17,4 | 268°56'47" |
| | 22 | 434405,55 | 1426009,24 | | |
| | | | | 17,4 | 268°56'47" |
| | 23 | 434405,23 | 1425991,84 | | |
| | | | | 17,4 | 268°58'46" |
| | 24 | 434404,92 | 1425974,44 | | |
| | | | | 17,4 | 268°58'46" |
| | 25 | 434404,61 | 1425957,04 | | |
| | | | | 17,4 | 268°56'47" |
| | 26 | 434404,29 | 1425939,64 | | |
| | | | | 17,4 | 268°56'47" |
| | 27 | 434403,97 | 1425922,24 | | |
| | | | | 17,4 | 268°58'46" |
| | 28 | 434403,66 | 1425904,84 | | |
| | | | | 17,4 | 268°58'46" |
| | 29 | 434403,35 | 1425887,44 | | |
| | | | | 17,4 | 268°56'47" |
| | 30 | 434403,03 | 1425870,04 | | |
| | | | | 17,4 | 268°56'47" |
| | 31 | 434402,71 | 1425852,64 | | |
| | | | | 17,4 | 268°58'46" |
| | 32 | 434402,4 | 1425835,24 | | |
| | | | | 17,4 | 268°58'46" |
| | 33 | 434402,09 | 1425817,84 | | |
| | | | | 17,4 | 268°56'47" |
| | 34 | 434401,77 | 1425800,44 | | |
| | | | | 17,4 | 268°58'46" |
| | 35 | 434401,46 | 1425783,04 | | |
| | | | | 17,4 | 268°58'46" |
| | 36 | 434401,15 | 1425765,64 | | |
| | | | | 17,4 | 268°58'46" |
| | 37 | 434400,84 | 1425748,24 | | |
| | | | | 17,4 | 268°58'46" |
| | 38 | 434400,53 | 1425730,84 | | |
| | | | | 24,5 | 268°58'16" |

| 1 | 2 | 3 | 4 | 5 | 6 |
|---|----|-----------|------------|-------|------------|
| | 39 | 434400,09 | 1425706,34 | | |
| | | | | 17,81 | 268°58'14" |
| | 40 | 434399,77 | 1425688,53 | | |
| | | | | 17,8 | 268°58'12" |
| | 41 | 434399,45 | 1425670,73 | | |
| | | | | 4,06 | 268°58'14" |
| | 42 | 434399,38 | 1425666,67 | | |
| | | | | 9 | 179°51'23" |
| | 43 | 434390,37 | 1425666,69 | | |
| | | | | 4,28 | 88°58'14" |
| | 44 | 434390,45 | 1425670,97 | | |
| | | | | 17,8 | 88°58'12" |
| | 45 | 434390,77 | 1425688,77 | | |
| | | | | 8,37 | 88°58'24" |
| | 46 | 434390,92 | 1425697,14 | | |
| | | | | 9,44 | 88°58'6" |
| | 47 | 434391,09 | 1425706,58 | | |
| | | | | 24,5 | 88°58'16" |
| | 48 | 434391,53 | 1425731,08 | | |
| | | | | 17,4 | 88°58'46" |
| | 49 | 434391,84 | 1425748,48 | | |
| | | | | 17,4 | 88°58'46" |
| | 50 | 434392,15 | 1425765,88 | | |
| | | | | 17,4 | 88°58'46" |
| | 51 | 434392,46 | 1425783,28 | | |
| | | | | 17,4 | 88°58'46" |
| | 52 | 434392,77 | 1425800,68 | | |
| | | | | 17,4 | 88°58'46" |
| | 53 | 434393,08 | 1425818,08 | | |
| | | | | 17,4 | 88°58'46" |
| | 54 | 434393,39 | 1425835,48 | | |
| | | | | 17,4 | 88°58'46" |
| | 55 | 434393,7 | 1425852,88 | | |
| | | | | 17,4 | 88°58'46" |
| | 56 | 434394,01 | 1425870,28 | | |
| | | | | 17,4 | 88°56'47" |
| | 57 | 434394,33 | 1425887,68 | | |
| | | | | 17,4 | 88°56'47" |
| | 58 | 434394,65 | 1425905,08 | | |
| | | | | 17,4 | 88°58'46" |
| | 59 | 434394,96 | 1425922,48 | | |
| | | | | 17,4 | 88°58'46" |
| | 60 | 434395,27 | 1425939,88 | | |

| 1 | 2 | 3 | 4 | 5 | 6 | |
|-----------------------------|---|------------|------------|------------|------------|--|
| | | | | 17,4 | 88°56'47" | |
| | 61 | 434395,59 | 1425957,28 | | | |
| Площадь – 39 879 кв. метров | | | | | | |
| 176 | Земельный участок, образуемый путем раздела земельного участка с кадастровым номером 61:25:0600401:9905 | | | | | |
| | : 9905: ЗУ1 – подлежит изъятию | | | | | |
| | 1 | 434477,42 | 1425666,47 | | | |
| | | | | 14,38 | 268°53'22" | |
| | 2 | 434477,14 | 1425652,09 | | | |
| | | | | 9 | 180°15'17" | |
| | 3 | 434468,14 | 1425652,05 | | | |
| | | | | 14,59 | 88°54'38" | |
| | 4 | 434468,42 | 1425666,64 | | | |
| | Площадь – 130 кв. метров | | | | | |
| | :9905:ЗУ2 – не подлежит изъятию | | | | | |
| | 1 | 434474,16 | 1425973,05 | | | |
| | | | | 17,4 | 89°0'44" | |
| | 2 | 434474,46 | 1425990,45 | | | |
| | | | | 17,4 | 89°2'43" | |
| 3 | 434474,75 | 1426007,85 | | | | |
| | | | 17,4 | 89°0'44" | | |
| 4 | 434475,05 | 1426025,25 | | | | |
| | | | 17,4 | 89°4'41" | | |
| 5 | 434475,33 | 1426042,65 | | | | |
| | | | 17,4 | 89°2'43" | | |
| 6 | 434475,62 | 1426060,05 | | | | |
| | | | 17,4 | 89°0'44" | | |
| 7 | 434475,92 | 1426077,45 | | | | |
| | | | 17,41 | 89°4'43" | | |
| 8 | 434476,2 | 1426094,86 | | | | |
| | | | 17,4 | 89°0'44" | | |
| 9 | 434476,5 | 1426112,26 | | | | |
| | | | 17,4 | 89°2'43" | | |
| 10 | 434476,79 | 1426129,66 | | | | |
| | | | 17,4 | 89°2'43" | | |
| 11 | 434477,08 | 1426147,06 | | | | |
| | | | 17,39 | 89°2'41" | | |
| 12 | 434477,37 | 1426164,45 | | | | |
| | | | 9 | 359°2'43" | | |
| 13 | 434486,37 | 1426164,3 | | | | |
| | | | 17,42 | 268°58'50" | | |
| 14 | 434486,06 | 1426146,88 | | | | |
| | | | 17,39 | 268°52'48" | | |
| | 15 | 434485,72 | 1426129,49 | | | |

| 1 | 2 | 3 | 4 | 5 | 6 |
|---|----|-----------|------------|-------|------------|
| | | | | 17,4 | 269°2'43" |
| | 16 | 434485,43 | 1426112,09 | | |
| | | | | 17,4 | 269°4'41" |
| | 17 | 434485,15 | 1426094,69 | | |
| | | | | 17,4 | 268°48'53" |
| | 18 | 434484,79 | 1426077,29 | | |
| | | | | 17,4 | 269°0'44" |
| | 19 | 434484,49 | 1426059,89 | | |
| | | | | 17,4 | 268°58'46" |
| | 20 | 434484,18 | 1426042,49 | | |
| | | | | 17,4 | 268°58'46" |
| | 21 | 434483,87 | 1426025,09 | | |
| | | | | 17,4 | 268°56'47" |
| | 22 | 434483,55 | 1426007,69 | | |
| | | | | 17,41 | 268°58'48" |
| | 23 | 434483,24 | 1425990,28 | | |
| | | | | 17,4 | 268°56'47" |
| | 24 | 434482,92 | 1425972,88 | | |
| | | | | 17,4 | 268°58'46" |
| | 25 | 434482,61 | 1425955,48 | | |
| | | | | 17,4 | 268°58'46" |
| | 26 | 434482,3 | 1425938,08 | | |
| | | | | 3 | 359°2'43" |
| | 27 | 434485,3 | 1425938,03 | | |
| | | | | 17,4 | 268°56'47" |
| | 28 | 434484,98 | 1425920,63 | | |
| | | | | 3 | 179°2'43" |
| | 29 | 434481,98 | 1425920,68 | | |
| | | | | 17,4 | 268°58'46" |
| | 30 | 434481,67 | 1425903,28 | | |
| | | | | 17,4 | 268°58'46" |
| | 31 | 434481,36 | 1425885,88 | | |
| | | | | 17,4 | 269°10'37" |
| | 32 | 434481,11 | 1425868,48 | | |
| | | | | 17,4 | 268°39'1" |
| | 33 | 434480,7 | 1425851,08 | | |
| | | | | 17,4 | 269°26'25" |
| | 34 | 434480,53 | 1425833,68 | | |
| | | | | 17,41 | 268°23'13" |
| | 35 | 434480,04 | 1425816,28 | | |
| | | | | 17,4 | 269°16'32" |
| | 36 | 434479,82 | 1425798,88 | | |
| | | | | 17,4 | 268°46'55" |

| 1 | 2 | 3 | 4 | 5 | 6 |
|---|----|-----------|------------|-------|------------|
| | 37 | 434479,45 | 1425781,48 | | |
| | | | | 17,41 | 269°0'46" |
| | 38 | 434479,15 | 1425764,07 | | |
| | | | | 0,01 | 179°3'13" |
| | 39 | 434479,14 | 1425764,07 | | |
| | | | | 17,4 | 269°28'23" |
| | 40 | 434478,98 | 1425746,67 | | |
| | | | | 15,63 | 268°53'8" |
| | 41 | 434478,68 | 1425731,05 | | |
| | | | | 1,69 | 268°46'31" |
| | 42 | 434478,64 | 1425729,36 | | |
| | | | | 8,72 | 268°52'59" |
| | 43 | 434478,47 | 1425720,64 | | |
| | | | | 54,18 | 268°53'19" |
| | 44 | 434477,42 | 1425666,47 | | |
| | | | | 9 | 178°54'38" |
| | 45 | 434468,42 | 1425666,64 | | |
| | | | | 80,07 | 88°54'38" |
| | 46 | 434469,94 | 1425746,7 | | |
| | | | | 17,4 | 89°0'44" |
| | 47 | 434470,24 | 1425764,1 | | |
| | | | | 17,4 | 89°4'41" |
| | 48 | 434470,52 | 1425781,5 | | |
| | | | | 17,4 | 89°0'44" |
| | 49 | 434470,82 | 1425798,9 | | |
| | | | | 17,4 | 89°2'43" |
| | 50 | 434471,11 | 1425816,3 | | |
| | | | | 17,41 | 89°0'46" |
| | 51 | 434471,41 | 1425833,71 | | |
| | | | | 17,4 | 89°4'41" |
| | 52 | 434471,69 | 1425851,11 | | |
| | | | | 17,4 | 89°0'44" |
| | 53 | 434471,99 | 1425868,51 | | |
| | | | | 17,4 | 89°2'43" |
| | 54 | 434472,28 | 1425885,91 | | |
| | | | | 17,4 | 89°2'43" |
| | 55 | 434472,57 | 1425903,31 | | |
| | | | | 17,4 | 89°2'43" |
| | 56 | 434472,86 | 1425920,71 | | |
| | | | | 17,4 | 89°0'44" |
| | 57 | 434473,16 | 1425938,11 | | |
| | | | | 17,52 | 89°5'4" |
| | 58 | 434473,44 | 1425955,63 | | |

| 1 | 2 | 3 | 4 | 5 | 6 | |
|---------------------------|---|------------|------------|-----------|------------|--|
| Площадь – 4 522 кв. метра | | | | | | |
| 177 | Земельный участок, образуемый путем раздела земельного участка с кадастровым номером 61:25:0600401:6374 | | | | | |
| | : 6374:ЗУ1 – подлежит изъятию | | | | | |
| | 1 | 434548,02 | 1425666,29 | | | |
| | | | | 13,95 | 268°53'40" | |
| | 2 | 434547,75 | 1425652,35 | | | |
| | | | | 36,11 | 180°12'23" | |
| | 3 | 434511,64 | 1425652,22 | | | |
| | | | | 14,14 | 88°57'57" | |
| | 4 | 434511,9 | 1425666,36 | | | |
| | Площадь – 507 кв. метров | | | | | |
| | :6374:ЗУ2 – не подлежит изъятию | | | | | |
| | 1 | 434548,74 | 1425703,65 | | | |
| | | | | 37,36 | 268°53'40" | |
| | 2 | 434548,02 | 1425666,29 | | | |
| | | | 36,12 | 179°54'3" | | |
| 3 | 434511,9 | 1425666,36 | | | | |
| | | | 36,84 | 88°57'57" | | |
| 4 | 434512,56 | 1425703,19 | | | | |
| Площадь – 1 341 кв. метр | | | | | | |
| 178 | Земельный участок, образуемый путем раздела земельного участка с кадастровым номером 61:25:0600401:6371 | | | | | |
| | :6371:ЗУ1 – подлежит изъятию | | | | | |
| | 1 | 434553 | 1425666,28 | | | |
| | | | | 13,91 | 268°58'12" | |
| | 2 | 434552,75 | 1425652,37 | | | |
| | | | | 5 | 180°13'45" | |
| | 3 | 434547,75 | 1425652,35 | | | |
| | | | | 13,95 | 88°53'40" | |
| | 4 | 434548,02 | 1425666,29 | | | |
| | Площадь – 70 кв. метров | | | | | |
| | :6371:ЗУ2 – не подлежит изъятию | | | | | |
| | 1 | 434552,12 | 1425895,75 | | | |
| | | | | 17,82 | 88°58'16" | |
| | 2 | 434552,44 | 1425913,57 | | | |
| | | | | 17,83 | 88°56'23" | |
| | 3 | 434552,77 | 1425931,4 | | | |
| | | | | 17,82 | 88°58'16" | |
| | 4 | 434553,09 | 1425949,22 | | | |
| | | | 17,82 | 88°58'16" | | |
| 5 | 434553,41 | 1425967,04 | | | | |
| | | | 17,83 | 88°58'19" | | |
| 6 | 434553,73 | 1425984,87 | | | | |

| 1 | 2 | 3 | 4 | 5 | 6 |
|---|----|-----------|------------|--------|------------|
| | | | | 17,82 | 88°58'16" |
| | 7 | 434554,05 | 1426002,69 | | |
| | | | | 17,83 | 88°58'19" |
| | 8 | 434554,37 | 1426020,52 | | |
| | | | | 17,82 | 88°58'16" |
| | 9 | 434554,69 | 1426038,34 | | |
| | | | | 17,83 | 88°58'19" |
| | 10 | 434555,01 | 1426056,17 | | |
| | | | | 17,82 | 88°58'16" |
| | 11 | 434555,33 | 1426073,99 | | |
| | | | | 17,82 | 88°58'16" |
| | 12 | 434555,65 | 1426091,81 | | |
| | | | | 17,83 | 88°58'19" |
| | 13 | 434555,97 | 1426109,64 | | |
| | | | | 17,82 | 88°58'16" |
| | 14 | 434556,29 | 1426127,46 | | |
| | | | | 17,83 | 88°58'19" |
| | 15 | 434556,61 | 1426145,29 | | |
| | | | | 17,81 | 88°58'14" |
| | 16 | 434556,93 | 1426163,1 | | |
| | | | | 5 | 359°5'0" |
| | 17 | 434561,93 | 1426163,02 | | |
| | | | | 496,82 | 268°58'12" |
| | 18 | 434553 | 1425666,28 | | |
| | | | | 4,98 | 179°51'23" |
| | 19 | 434548,02 | 1425666,29 | | |
| | | | | 37,36 | 88°53'40" |
| | 20 | 434548,74 | 1425703,65 | | |
| | | | | 36,18 | 180°43'42" |
| | 21 | 434512,56 | 1425703,19 | | |
| | | | | 13,68 | 88°57'11" |
| | 22 | 434512,81 | 1425716,87 | | |
| | | | | 36,09 | 1°21'56" |
| | 23 | 434548,89 | 1425717,73 | | |
| | | | | 35,44 | 88°55'0" |
| | 24 | 434549,56 | 1425753,16 | | |
| | | | | 17,82 | 88°58'16" |
| | 25 | 434549,88 | 1425770,98 | | |
| | | | | 8,82 | 88°57'39" |
| | 26 | 434550,04 | 1425779,8 | | |
| | | | | 9 | 88°58'53" |
| | 27 | 434550,2 | 1425788,8 | | |
| | | | | 17,83 | 88°58'19" |

| 1 | 2 | 3 | 4 | 5 | 6 | |
|---------------------------|---|------------|------------|------------|------------|--|
| | 28 | 434550,52 | 1425806,63 | | | |
| | | | | 16,64 | 88°58'2" | |
| | 29 | 434550,82 | 1425823,27 | | | |
| | | | | 1,18 | 89°1'44" | |
| | 30 | 434550,84 | 1425824,45 | | | |
| | | | | 17,83 | 88°58'19" | |
| | 31 | 434551,16 | 1425842,28 | | | |
| | | | | 17,82 | 88°58'16" | |
| | 32 | 434551,48 | 1425860,1 | | | |
| | | | | 17,82 | 88°58'16" | |
| | 33 | 434551,8 | 1425877,92 | | | |
| Площадь – 2 984 кв. метра | | | | | | |
| 179 | Земельный участок, образуемый путем раздела земельного участка с кадастровым номером 61:25:0600401:6227 | | | | | |
| | :6227:3У1 – подлежит изъятию | | | | | |
| | 1 | 434558 | 1425666,27 | | | |
| | | | | 13,88 | 268°58'56" | |
| | 2 | 434557,75 | 1425652,39 | | | |
| | | | | 5 | 180°13'45" | |
| | 3 | 434552,75 | 1425652,37 | | | |
| | | | | 13,91 | 88°58'12" | |
| | 4 | 434553 | 1425666,28 | | | |
| | Площадь – 69 кв. метров | | | | | |
| | :6227:3У2 – не подлежит изъятию | | | | | |
| | 1 | 434561,93 | 1426163,02 | | | |
| | | | | 5 | 358°58'8" | |
| | 2 | 434566,93 | 1426162,93 | | | |
| | | | | 20,3 | 268°57'21" | |
| | 3 | 434566,56 | 1426142,63 | | | |
| | | | | 20,3 | 268°57'21" | |
| | 4 | 434566,19 | 1426122,33 | | | |
| | | | | 20,3 | 268°57'21" | |
| 5 | 434565,82 | 1426102,03 | | | | |
| | | | 20,3 | 268°59'2" | | |
| 6 | 434565,46 | 1426081,73 | | | | |
| | | | 20,3 | 268°57'21" | | |
| 7 | 434565,09 | 1426061,43 | | | | |
| | | | 20,3 | 268°57'21" | | |
| 8 | 434564,72 | 1426041,13 | | | | |
| | | | 20,3 | 268°59'2" | | |
| 9 | 434564,36 | 1426020,83 | | | | |
| | | | 20,3 | 268°59'2" | | |
| 10 | 434564 | 1426000,53 | | | | |
| | | | 20,3 | 268°57'21" | | |

| 1 | 2 | 3 | 4 | 5 | 6 |
|-----|---|------------|------------|------------|------------|
| | 11 | 434563,63 | 1425980,23 | | |
| | | | | 20,3 | 268°57'21" |
| | 12 | 434563,26 | 1425959,93 | | |
| | | | | 20,3 | 268°59'2" |
| | 13 | 434562,9 | 1425939,63 | | |
| | | | | 20,3 | 268°59'2" |
| | 14 | 434562,54 | 1425919,33 | | |
| | | | | 20,3 | 268°57'21" |
| | 15 | 434562,17 | 1425899,03 | | |
| | | | | 20,3 | 269°0'44" |
| | 16 | 434561,82 | 1425878,73 | | |
| | | | | 20,3 | 268°57'21" |
| | 17 | 434561,45 | 1425858,43 | | |
| | | | | 20,3 | 268°59'2" |
| | 18 | 434561,09 | 1425838,13 | | |
| | | | | 20,3 | 268°59'2" |
| | 19 | 434560,73 | 1425817,83 | | |
| | | | | 20,3 | 268°57'21" |
| | 20 | 434560,36 | 1425797,53 | | |
| | | | | 20,3 | 268°57'21" |
| | 21 | 434559,99 | 1425777,23 | | |
| | | | | 20,3 | 268°59'2" |
| | 22 | 434559,63 | 1425756,93 | | |
| | | | | 20,3 | 268°57'21" |
| | 23 | 434559,26 | 1425736,63 | | |
| | | | | 24,5 | 268°58'16" |
| | 24 | 434558,82 | 1425712,13 | | |
| | | | | 20,3 | 268°57'21" |
| 25 | 434558,45 | 1425691,83 | | | |
| | | | 20,3 | 268°59'2" | |
| 26 | 434558,09 | 1425671,53 | | | |
| | | | 5,26 | 268°58'56" | |
| 27 | 434558 | 1425666,27 | | | |
| | | | 5 | 179°51'23" | |
| 28 | 434553 | 1425666,28 | | | |
| 180 | Площадь – 2 480 кв. метров | | | | |
| | Земельный участок, образуемый путем раздела земельного участка с кадастровым номером 61:25: 0600401:10510 | | | | |
| | :10510:ЗУ1 – подлежит изъятию | | | | |
| | 1 | 433963,07 | 1425664,28 | | |
| | | | | 10,81 | 268°35'47" |
| | 2 | 433962,81 | 1425653,47 | | |
| | | | | 40,18 | 179°40'19" |
| 3 | 433922,63 | 1425653,7 | | | |

| 1 | 2 | 3 | 4 | 5 | 6 |
|----------------------------------|---|-----------|------------|-------|------------|
| | | | | 9,93 | 88°38'16" |
| | 4 | 433922,87 | 1425663,63 | | |
| | | | | 8,24 | 180°8'21" |
| | 5 | 434602,16 | 1425652,57 | | |
| | | | | 8,24 | 180°12'31" |
| | 6 | 434593,92 | 1425652,54 | | |
| | | | | 8,24 | 180°16'41" |
| | 7 | 434585,68 | 1425652,5 | | |
| | | | | 16,73 | 88°57'22" |
| | 8 | 434585,98 | 1425669,22 | | |
| | | | | 3,75 | 358°50'24" |
| | 9 | 434589,74 | 1425669,15 | | |
| Площадь – 556 кв. метров | | | | | |
| :10510:3У2 – не подлежит изъятию | | | | | |
| | 1 | 434603,64 | 1425719,25 | | |
| | | | | 16,75 | 358°58'26" |
| | 2 | 434620,39 | 1425718,95 | | |
| | | | | 32,62 | 268°57'49" |
| | 3 | 434619,8 | 1425686,34 | | |
| | | | | 6,16 | 182°47'34" |
| | 4 | 434613,65 | 1425686,04 | | |
| | | | | 5,98 | 268°56'46" |
| | 5 | 434613,54 | 1425680,06 | | |
| | | | | 6,16 | 2°47'34" |
| | 6 | 434619,69 | 1425680,36 | | |
| | | | | 11,18 | 268°59'14" |
| | 7 | 434619,49 | 1425669,18 | | |
| | | | | 29,76 | 180°3'32" |
| | 8 | 434589,74 | 1425669,15 | | |
| | | | | 3,75 | 178°50'24" |
| | 9 | 434585,98 | 1425669,22 | | |
| | | | | 50,25 | 88°57'22" |
| | 10 | 434586,9 | 1425719,46 | | |
| Площадь – 1 641 кв. метр | | | | | |
| 181 | Земельный участок, образуемый путем раздела земельного участка с кадастровым номером 61:25:0600401:7678 | | | | |
| | :7678:3У1 – подлежит изъятию | | | | |
| | 1 | 434632,77 | 1425666,08 | | |
| | | | | 1,67 | 359°51'23" |
| | 2 | 434634,44 | 1425666,08 | | |
| | | | | 13,38 | 268°57'51" |
| | 3 | 434634,2 | 1425652,7 | | |
| | | | | 7,3 | 180°14'8" |
| | 4 | 434626,9 | 1425652,67 | | |

| 1 | 2 | 3 | 4 | 5 | 6 |
|---------------------------------|----|-----------|------------|-------|------------|
| | | | | 7,7 | 180°13'24" |
| | 5 | 434619,2 | 1425652,64 | | |
| | | | | 16,54 | 88°58'1" |
| | 6 | 434619,5 | 1425669,18 | | |
| | | | | 1,14 | 0°3'32" |
| | 7 | 434620,64 | 1425669,18 | | |
| Площадь – 224 кв. метра | | | | | |
| :7678:ЗУ2 – не подлежит изъятию | | | | | |
| | 1 | 434627,46 | 1426111,87 | | |
| | | | | 7,5 | 359°5'0" |
| | 2 | 434634,96 | 1426111,75 | | |
| | | | | 7,5 | 359°0'25" |
| | 3 | 434642,46 | 1426111,62 | | |
| | | | | 15 | 268°58'8" |
| | 4 | 434642,19 | 1426096,62 | | |
| | | | | 15 | 268°58'8" |
| | 5 | 434641,92 | 1426081,62 | | |
| | | | | 15 | 268°58'8" |
| | 6 | 434641,65 | 1426066,62 | | |
| | | | | 15 | 268°58'8" |
| | 7 | 434641,38 | 1426051,62 | | |
| | | | | 15 | 268°58'8" |
| | 8 | 434641,11 | 1426036,62 | | |
| | | | | 18 | 269°0'48" |
| | 9 | 434640,8 | 1426018,62 | | |
| | | | | 18 | 268°58'53" |
| | 10 | 434640,48 | 1426000,62 | | |
| | | | | 18 | 268°58'53" |
| | 11 | 434640,16 | 1425982,62 | | |
| | | | | 18 | 268°55'4" |
| | 12 | 434639,82 | 1425964,62 | | |
| | | | | 18 | 269°0'48" |
| | 13 | 434639,51 | 1425946,62 | | |
| | | | | 18 | 269°0'48" |
| | 14 | 434639,2 | 1425928,62 | | |
| | | | | 18 | 268°55'4" |
| | 15 | 434638,86 | 1425910,62 | | |
| | | | | 18 | 268°56'59" |
| | 16 | 434638,53 | 1425892,62 | | |
| | | | | 18 | 268°58'53" |
| | 17 | 434638,21 | 1425874,62 | | |
| | | | | 18 | 269°0'48" |
| | 18 | 434637,9 | 1425856,62 | | |

| 1 | 2 | 3 | 4 | 5 | 6 |
|---|----|-----------|------------|--------|------------|
| | | | | 18 | 268°58'53" |
| | 19 | 434637,58 | 1425838,62 | | |
| | | | | 18 | 268°53'10" |
| | 20 | 434637,23 | 1425820,62 | | |
| | | | | 18 | 268°58'53" |
| | 21 | 434636,91 | 1425802,62 | | |
| | | | | 18 | 268°58'53" |
| | 22 | 434636,59 | 1425784,62 | | |
| | | | | 18 | 268°56'59" |
| | 23 | 434636,26 | 1425766,62 | | |
| | | | | 100,56 | 268°57'51" |
| | 24 | 434634,44 | 1425666,08 | | |
| | | | | 1,67 | 179°51'23" |
| | 25 | 434632,77 | 1425666,08 | | |
| | | | | 12,53 | 165°41'9" |
| | 26 | 434620,64 | 1425669,18 | | |
| | | | | 1,14 | 180°3'32" |
| | 27 | 434619,5 | 1425669,18 | | |
| | | | | 97,71 | 88°58'1" |
| | 28 | 434621,26 | 1425766,87 | | |
| | | | | 18 | 89°0'48" |
| | 29 | 434621,57 | 1425784,87 | | |
| | | | | 18 | 88°58'53" |
| | 30 | 434621,89 | 1425802,87 | | |
| | | | | 18 | 88°58'53" |
| | 31 | 434622,21 | 1425820,87 | | |
| | | | | 18 | 88°56'59" |
| | 32 | 434622,54 | 1425838,87 | | |
| | | | | 18 | 88°58'53" |
| | 33 | 434622,86 | 1425856,87 | | |
| | | | | 18 | 88°55'4" |
| | 34 | 434623,2 | 1425874,87 | | |
| | | | | 18 | 88°55'4" |
| | 35 | 434623,54 | 1425892,87 | | |
| | | | | 18 | 89°0'48" |
| | 36 | 434623,85 | 1425910,87 | | |
| | | | | 18 | 88°56'59" |
| | 37 | 434624,18 | 1425928,87 | | |
| | | | | 18 | 88°58'53" |
| | 38 | 434624,5 | 1425946,87 | | |
| | | | | 18 | 88°58'53" |
| | 39 | 434624,82 | 1425964,87 | | |
| | | | | 18 | 88°56'59" |

| 1 | 2 | 3 | 4 | 5 | 6 |
|---------------------------------|---|------------|------------|------------|------------|
| | 40 | 434625,15 | 1425982,87 | | |
| | | | | 18 | 88°58'53" |
| | 41 | 434625,47 | 1426000,87 | | |
| | | | | 18 | 89°2'43" |
| | 42 | 434625,77 | 1426018,87 | | |
| | | | | 18 | 88°58'53" |
| | 43 | 434626,09 | 1426036,87 | | |
| | | | | 15 | 88°58'8" |
| | 44 | 434626,36 | 1426051,87 | | |
| | | | | 15 | 88°58'8" |
| | 45 | 434626,63 | 1426066,87 | | |
| | | | | 15 | 88°58'8" |
| | 46 | 434626,9 | 1426081,87 | | |
| | | | | 15 | 88°58'8" |
| | 47 | 434627,17 | 1426096,87 | | |
| Площадь – 6 670 кв. метров | | | | | |
| 182 | Земельный участок, образуемый путем раздела земельного участка с кадастровым номером 61: 25: 0600401:9807 | | | | |
| | :9807:3У1 – подлежит изъятию | | | | |
| | 1 | 434043,14 | 1425665,57 | | |
| | | | | 12,56 | 268°30'16" |
| | 2 | 434042,81 | 1425653,02 | | |
| | | | | 40 | 179°40'14" |
| | 3 | 434002,81 | 1425653,25 | | |
| | | | | 11,68 | 88°32'41" |
| | 4 | 434003,11 | 1425664,93 | | |
| | | | | 8,54 | 184°30'6" |
| | 5 | 434660,28 | 1425653,43 | | |
| | | | | 8,35 | 184°32'8" |
| | 6 | 434651,96 | 1425652,77 | | |
| | | | | 8,55 | 180°16'5" |
| | 7 | 434643,41 | 1425652,73 | | |
| | | | | 8,26 | 180°12'29" |
| | 8 | 434635,15 | 1425652,7 | | |
| | | | | 0,95 | 180°0'0" |
| | 9 | 434634,2 | 1425652,7 | | |
| | | | | 13,38 | 88°57'26" |
| 10 | 434634,44 | 1425666,08 | | | |
| | | | 12,68 | 359°51'23" | |
| 11 | 434647,12 | 1425666,05 | | | |
| Площадь – 493 кв. метра | | | | | |
| :9807:3У2 – не подлежит изъятию | | | | | |
| 1 | 434668,99 | 1425666,84 | | | |
| | | | 4,53 | 158°39'50" | |

| 1 | 2 | 3 | 4 | 5 | 6 |
|---------------------------------|---|------------|------------|------------|------------|
| | 2 | 434664,77 | 1425668,48 | | |
| | | | | 11,17 | 178°26'5" |
| | 3 | 434653,61 | 1425668,79 | | |
| | | | | 7,04 | 202°57'8" |
| | 4 | 434647,12 | 1425666,05 | | |
| | | | | 12,68 | 179°51'23" |
| | 5 | 434634,44 | 1425666,08 | | |
| | | | | 52,55 | 88°57'19" |
| | 6 | 434635,4 | 1425718,62 | | |
| | | | | 34,39 | 359°5'1" |
| | 7 | 434669,79 | 1425718,07 | | |
| | | | | 6,97 | 269°10'41" |
| | 8 | 434669,69 | 1425711,1 | | |
| | | | | 25 | 269°5'0" |
| | 9 | 434669,29 | 1425686,1 | | |
| | | | 19,27 | 269°6'17" | |
| 10 | 434668,99 | 1425666,84 | | | |
| Площадь – 1 758 кв. метров | | | | | |
| 183 | Земельный участок, образуемый путем раздела земельного участка с кадастровым номером 61:25:0600401:5848 | | | | |
| | :5848:ЗУ1 – подлежит изъятию | | | | |
| | 1 | 434688,37 | 1425665,94 | | |
| | | | | 7,69 | 267°22'43" |
| | 2 | 434688,02 | 1425658,26 | | |
| | | | | 2,67 | 197°53'31" |
| | 3 | 434685,48 | 1425657,44 | | |
| | | | | 8,6 | 198°0'49" |
| | 4 | 434677,3 | 1425654,78 | | |
| | | | | 8,54 | 184°34'7" |
| | 5 | 434668,79 | 1425654,1 | | |
| | | | | 12,74 | 89°6'16" |
| | 6 | 434668,99 | 1425666,84 | | |
| | | | | 2,34 | 338°39'50" |
| | 7 | 434671,17 | 1425665,99 | | |
| Площадь – 201 кв. метр | | | | | |
| :5848:ЗУ2 – не подлежит изъятию | | | | | |
| 1 | 434689,28 | 1425685,78 | | | |
| | | | 19,86 | 267°22'43" | |
| 2 | 434688,37 | 1425665,94 | | | |
| | | | 17,2 | 179°51'23" | |
| 3 | 434671,17 | 1425665,99 | | | |
| | | | 2,34 | 158°39'50" | |
| 4 | 434668,99 | 1425666,84 | | | |
| | | | 19,27 | 89°6'16" | |

| 1 | 2 | 3 | 4 | 5 | 6 |
|---|----|-----------|------------|--------|------------|
| | 5 | 434669,29 | 1425686,1 | | |
| Площадь – 392 кв. метра | | | | | |
| Земельный участок, образуемый путем раздела земельного участка с кадастровым номером 61:25:0600401:5858 | | | | | |
| :5858:3У1 – подлежит изъятию | | | | | |
| | 1 | 434693,38 | 1425665,93 | | |
| | | | | 4,26 | 268°57'39" |
| | 2 | 434693,3 | 1425661,67 | | |
| | | | | 6,29 | 212°51'21" |
| | 3 | 434688,02 | 1425658,26 | | |
| | | | | 7,69 | 87°22'43" |
| | 4 | 434688,37 | 1425665,94 | | |
| Площадь – 30 кв. метров | | | | | |
| :5858:3У2 – не подлежит изъятию | | | | | |
| 184 | 1 | 434690,47 | 1425760,77 | | |
| | | | | 25 | 89°6'23" |
| | 2 | 434690,86 | 1425785,77 | | |
| | | | | 25 | 89°5'0" |
| | 3 | 434691,26 | 1425810,77 | | |
| | | | | 24,99 | 89°4'59" |
| | 4 | 434691,66 | 1425835,76 | | |
| | | | | 25 | 89°7'45" |
| | 5 | 434692,04 | 1425860,76 | | |
| | | | | 25 | 89°6'23" |
| | 6 | 434692,43 | 1425885,76 | | |
| | | | | 25 | 89°5'0" |
| | 7 | 434692,83 | 1425910,76 | | |
| | | | | 24,99 | 89°4'59" |
| | 8 | 434693,23 | 1425935,75 | | |
| | | | | 25 | 89°6'23" |
| | 9 | 434693,62 | 1425960,75 | | |
| | | | | 25 | 89°6'23" |
| | 10 | 434694,01 | 1425985,75 | | |
| | | | | 24,99 | 89°6'21" |
| | 11 | 434694,4 | 1426010,74 | | |
| | | | | 24,99 | 88°58'6" |
| | 12 | 434694,85 | 1426035,73 | | |
| | | | | 5,23 | 358°54'17" |
| | 13 | 434700,08 | 1426035,63 | | |
| | | | | 124,82 | 268°57'45" |
| | 14 | 434697,82 | 1425910,83 | | |
| | | | | 244,94 | 268°57'39" |
| | 15 | 434693,38 | 1425665,93 | | |

| 1 | 2 | 3 | 4 | 5 | 6 |
|---------------------------------|---|-----------|------------|--------|------------|
| | | | | 5,01 | 179°51'23" |
| | 16 | 434688,37 | 1425665,94 | | |
| | | | | 19,86 | 87°22'43" |
| | 17 | 434689,28 | 1425685,78 | | |
| | | | | 25 | 89°3'38" |
| | 18 | 434689,69 | 1425710,78 | | |
| | | | | 25 | 89°7'45" |
| | 19 | 434690,07 | 1425735,78 | | |
| Площадь – 1 848 кв. метров | | | | | |
| 185 | Земельный участок, образуемый путем раздела земельного участка с кадастровым номером 61:25:0600401:6055 | | | | |
| :6055:ЗУ1 – подлежит изъятию | | | | | |
| | 1 | 434698,57 | 1425665,92 | | |
| | | | | 0,84 | 268°56'56" |
| | 2 | 434698,55 | 1425665,08 | | |
| | | | | 6,26 | 213°0'17" |
| | 3 | 434693,3 | 1425661,67 | | |
| | | | | 4,26 | 88°57'39" |
| | 4 | 434693,38 | 1425665,93 | | |
| Площадь – 13 кв. метров | | | | | |
| :6055:ЗУ2 – не подлежит изъятию | | | | | |
| | 1 | 434697,82 | 1425910,83 | | |
| | | | | 124,82 | 88°57'45" |
| | 2 | 434700,08 | 1426035,63 | | |
| | | | | 4,5 | 359°14'10" |
| | 3 | 434704,58 | 1426035,57 | | |
| | | | | 24,99 | 268°58'6" |
| | 4 | 434704,13 | 1426010,58 | | |
| | | | | 23,32 | 269°5'28" |
| | 5 | 434703,76 | 1425987,26 | | |
| | | | | 23,5 | 269°5'53" |
| | 6 | 434703,39 | 1425963,76 | | |
| | | | | 23,69 | 269°4'52" |
| | 7 | 434703,01 | 1425940,07 | | |
| | | | | 23,86 | 269°5'15" |
| | 8 | 434702,63 | 1425916,21 | | |
| | | | | 24,04 | 269°5'40" |
| | 9 | 434702,25 | 1425892,17 | | |
| | | | | 24,25 | 269°4'43" |
| | 10 | 434701,86 | 1425867,92 | | |
| | | | | 24,41 | 269°5'5" |
| | 11 | 434701,47 | 1425843,51 | | |
| | | | | 24,61 | 269°9'43" |
| | 12 | 434701,11 | 1425818,9 | | |

| 1 | 2 | 3 | 4 | 5 | 6 | |
|--------------------------|---|------------|------------|-----------|------------|--|
| | | | | 24,81 | 268°59'2" | |
| | 13 | 434700,67 | 1425794,09 | | | |
| | | | | 24,98 | 269°7'43" | |
| | 14 | 434700,29 | 1425769,11 | | | |
| | | | | 25,21 | 269°5'28" | |
| | 15 | 434699,89 | 1425743,9 | | | |
| | | | | 25,41 | 269°4'32" | |
| | 16 | 434699,48 | 1425718,49 | | | |
| | | | | 25,61 | 269°3'38" | |
| | 17 | 434699,06 | 1425692,88 | | | |
| | | | | 26,97 | 268°56'56" | |
| | 18 | 434698,57 | 1425665,92 | | | |
| | | | | 5,19 | 179°51'23" | |
| | 19 | 434693,38 | 1425665,93 | | | |
| Площадь – 1 851 кв. метр | | | | | | |
| 186 | Земельный участок, образуемый путем раздела земельного участка с кадастровым номером 61:25:0600401:6461 | | | | | |
| | :6461:ЗУ1 – подлежит изъятию | | | | | |
| | 1 | 434751,11 | 1425665,9 | | | |
| | | | | 8,41 | 268°34'50" | |
| | 2 | 434750,9 | 1425657,49 | | | |
| | | | | 5,04 | 171°40'38" | |
| | 3 | 434745,91 | 1425658,22 | | | |
| | | | | 7,67 | 88°36'27" | |
| | 4 | 434746,1 | 1425665,88 | | | |
| | Площадь – 40 кв. метров | | | | | |
| | :6461:ЗУ2 – не подлежит изъятию | | | | | |
| | 1 | 434748,89 | 1425779,8 | | | |
| | | | | 20 | 88°35'45" | |
| | 2 | 434749,38 | 1425799,79 | | | |
| | | | | 20 | 88°34'2" | |
| | 3 | 434749,88 | 1425819,78 | | | |
| | | | | 20 | 88°30'36" | |
| | 4 | 434750,4 | 1425839,77 | | | |
| | | | | 20 | 88°35'45" | |
| | 5 | 434750,89 | 1425859,76 | | | |
| | | | 20 | 88°35'45" | | |
| 6 | 434751,38 | 1425879,75 | | | | |
| | | | 20 | 88°34'2" | | |
| 7 | 434751,88 | 1425899,74 | | | | |
| | | | 20 | 88°34'2" | | |
| 8 | 434752,38 | 1425919,73 | | | | |
| | | | 20 | 88°35'45" | | |
| 9 | 434752,87 | 1425939,72 | | | | |

| 1 | 2 | 3 | 4 | 5 | 6 |
|-----|---|-----------|------------|--------|------------|
| | | | | 33,5 | 88°35'51" |
| | 10 | 434753,69 | 1425973,21 | | |
| | | | | 26,5 | 88°33'4" |
| | 11 | 434754,36 | 1425999,7 | | |
| | | | | 20 | 88°35'45" |
| | 12 | 434754,85 | 1426019,69 | | |
| | | | | 20 | 88°35'45" |
| | 13 | 434755,34 | 1426039,68 | | |
| | | | | 20 | 88°34'2" |
| | 14 | 434755,84 | 1426059,67 | | |
| | | | | 20 | 88°34'2" |
| | 15 | 434756,34 | 1426079,66 | | |
| | | | | 20 | 88°39'11" |
| | 16 | 434756,81 | 1426099,65 | | |
| | | | | 20 | 88°32'19" |
| | 17 | 434757,32 | 1426119,64 | | |
| | | | | 20 | 88°35'45" |
| | 18 | 434757,81 | 1426139,63 | | |
| | | | | 20 | 88°28'53" |
| | 19 | 434758,34 | 1426159,62 | | |
| | | | | 5 | 359°5'0" |
| | 20 | 434763,34 | 1426159,54 | | |
| | | | | 493,79 | 268°34'50" |
| | 21 | 434751,11 | 1425665,9 | | |
| | | | | 5,01 | 180°11'40" |
| | 22 | 434746,1 | 1425665,88 | | |
| | | | | 21,96 | 88°36'27" |
| | 23 | 434746,63 | 1425687,84 | | |
| | | | | 20 | 88°35'45" |
| | 24 | 434747,12 | 1425707,83 | | |
| | | | | 12 | 88°34'4" |
| | 25 | 434747,42 | 1425719,83 | | |
| | | | | 20 | 88°37'28" |
| | 26 | 434747,9 | 1425739,82 | | |
| | | | | 20 | 88°34'2" |
| | 27 | 434748,4 | 1425759,81 | | |
| | Площадь – 2 483 кв. метра | | | | |
| 187 | Земельный участок, образуемый путем раздела земельного участка с кадастровым номером 61:25:0600401:7361 | | | | |
| | :7361:ЗУ1 – подлежит изъятию | | | | |
| | 1 | 434756,12 | 1425665,95 | | |
| | | | | 9,18 | 268°35'32" |
| | 2 | 434755,89 | 1425656,77 | | |

| 1 | 2 | 3 | 4 | 5 | 6 |
|---------------------------------|----|-----------|------------|-------|------------|
| | | | | 5,04 | 171°47'22" |
| | 3 | 434750,9 | 1425657,49 | | |
| | | | | 8,41 | 88°34'50" |
| | 4 | 434751,11 | 1425665,9 | | |
| Площадь – 44 кв. метра | | | | | |
| :7361:ЗУ2 – не подлежит изъятию | | | | | |
| | 1 | 434763,34 | 1426159,54 | | |
| | | | | 5 | 358°58'8" |
| | 2 | 434768,34 | 1426159,45 | | |
| | | | | 31,96 | 268°35'1" |
| | 3 | 434767,55 | 1426127,5 | | |
| | | | | 31,84 | 268°34'42" |
| | 4 | 434766,76 | 1426095,67 | | |
| | | | | 21,06 | 268°35'6" |
| | 5 | 434766,24 | 1426074,62 | | |
| | | | | 20,93 | 268°34'34" |
| | 6 | 434765,72 | 1426053,7 | | |
| | | | | 31,19 | 268°35'7" |
| | 7 | 434764,95 | 1426022,52 | | |
| | | | | 30,92 | 268°34'23" |
| | 8 | 434764,18 | 1425991,61 | | |
| | | | | 20,45 | 268°35'55" |
| | 9 | 434763,68 | 1425971,17 | | |
| | | | | 20,35 | 268°33'49" |
| | 10 | 434763,17 | 1425950,83 | | |
| | | | | 15,17 | 268°36'10" |
| | 11 | 434762,8 | 1425935,66 | | |
| | | | | 30,2 | 268°34'37" |
| | 12 | 434762,05 | 1425905,47 | | |
| | | | | 29,95 | 268°35'3" |
| | 13 | 434761,31 | 1425875,53 | | |
| | | | | 19,81 | 268°34'57" |
| | 14 | 434760,82 | 1425855,73 | | |
| | | | | 19,75 | 268°34'41" |
| | 15 | 434760,33 | 1425835,99 | | |
| | | | | 29,4 | 268°34'38" |
| | 16 | 434759,6 | 1425806,6 | | |
| | | | | 29,17 | 268°33'57" |
| | 17 | 434758,87 | 1425777,44 | | |
| | | | | 19,33 | 268°34'36" |
| | 18 | 434758,39 | 1425758,12 | | |
| | | | | 29,58 | 268°35'9" |
| | 19 | 434757,66 | 1425728,55 | | |

| 1 | 2 | 3 | 4 | 5 | 6 |
|----------------------------------|---|------------|------------|------------|------------|
| | | | | 46,63 | 268°35'13" |
| | 20 | 434756,51 | 1425681,93 | | |
| | | | | 4 | 268°34'4" |
| | 21 | 434756,41 | 1425677,93 | | |
| | | | | 11,99 | 268°35'32" |
| | 22 | 434756,12 | 1425665,95 | | |
| | | | | 5,01 | 180°31'39" |
| | 23 | 434751,11 | 1425665,9 | | |
| Площадь – 2 470 кв. метров | | | | | |
| 188 | Земельный участок, образуемый путем раздела земельного участка с кадастровым номером 61:25: 0600401:10527 | | | | |
| | :10527:3У1 – подлежит изъятию | | | | |
| | 1 | 434798,61 | 1425666,34 | | |
| | | | | 13,82 | 269°11'25" |
| | 2 | 434798,41 | 1425652,52 | | |
| | | | | 4 | 179°8'26" |
| | 3 | 434794,41 | 1425652,58 | | |
| | | | | 9 | 179°14'10" |
| | 4 | 434785,41 | 1425652,7 | | |
| | | | | 1,4 | 179°10'54" |
| | 5 | 434784,01 | 1425652,72 | | |
| | | | | 7,25 | 171°54'53" |
| | 6 | 434776,83 | 1425653,74 | | |
| | | | | 8,7 | 171°44'22" |
| | 7 | 434768,22 | 1425654,99 | | |
| | | | | 8,73 | 171°46'4" |
| | 8 | 434759,58 | 1425656,24 | | |
| | | | | 3,73 | 171°49'35" |
| | 9 | 434755,89 | 1425656,77 | | |
| | | | | 9,18 | 88°35'15" |
| 10 | 434756,12 | 1425665,95 | | | |
| Площадь – 516 кв. метров | | | | | |
| :10527:3У2 – не подлежит изъятию | | | | | |
| 1 | 434799,47 | 1425727,52 | | | |
| | | | 61,19 | 269°11'25" | |
| 2 | 434798,61 | 1425666,34 | | | |
| | | | 42,49 | 180°31'39" | |
| 3 | 434756,12 | 1425665,95 | | | |
| | | | 11,99 | 88°35'15" | |
| 4 | 434756,41 | 1425677,93 | | | |
| | | | 15,41 | 0°33'28" | |
| 5 | 434771,82 | 1425678,08 | | | |
| | | | 4 | 0°34'23" | |
| 6 | 434775,82 | 1425678,12 | | | |

| 1 | 2 | 3 | 4 | 5 | 6 | |
|--------------------------|---|------------|------------|-----------|------------|--|
| | | | | 4 | 91°8'45" | |
| | 7 | 434775,74 | 1425682,12 | | | |
| | | | | 4 | 180°34'23" | |
| | 8 | 434771,74 | 1425682,08 | | | |
| | | | | 15,23 | 180°33'51" | |
| | 9 | 434756,51 | 1425681,93 | | | |
| | | | | 46,63 | 88°35'15" | |
| | 10 | 434757,66 | 1425728,55 | | | |
| | | | | 20,91 | 358°32'50" | |
| | 11 | 434778,56 | 1425728,02 | | | |
| Площадь – 2 531 кв. метр | | | | | | |
| 189 | Земельный участок, образуемый путем раздела земельного участка с кадастровым номером 61:25:0600401:7359 | | | | | |
| | :7359:3У1 – подлежит изъятию | | | | | |
| | 1 | 434803,61 | 1425666,38 | | | |
| | | | | 13,95 | 269°11'48" | |
| | 2 | 434803,41 | 1425652,44 | | | |
| | | | | 5 | 179°5'0" | |
| | 3 | 434798,41 | 1425652,52 | | | |
| | | | | 13,82 | 89°11'25" | |
| | 4 | 434798,61 | 1425666,34 | | | |
| | Площадь – 69 кв. метров | | | | | |
| | :7359:3У2 – не подлежит изъятию | | | | | |
| | 1 | 434801,53 | 1425874,54 | | | |
| | | | | 29,93 | 89°11'46" | |
| | 2 | 434801,95 | 1425904,47 | | | |
| | | | | 30,18 | 89°12'10" | |
| | 3 | 434802,37 | 1425934,65 | | | |
| | | | | 15,19 | 89°12'29" | |
| | 4 | 434802,58 | 1425949,84 | | | |
| | | | | 20,36 | 89°11'2" | |
| | 5 | 434802,87 | 1425970,2 | | | |
| | | | | 20,46 | 89°11'17" | |
| | 6 | 434803,16 | 1425990,66 | | | |
| | | | | 30,9 | 89°12'10" | |
| 7 | 434803,59 | 1426021,56 | | | | |
| | | | 31,17 | 89°11'29" | | |
| 8 | 434804,03 | 1426052,73 | | | | |
| | | | 20,94 | 89°12'24" | | |
| 9 | 434804,32 | 1426073,67 | | | | |
| | | | 21,07 | 89°11'3" | | |
| 10 | 434804,62 | 1426094,74 | | | | |
| | | | 31,83 | 89°11'24" | | |
| 11 | 434805,07 | 1426126,57 | | | | |

| 1 | 2 | 3 | 4 | 5 | 6 |
|----------------------------|---|-----------|------------|--------|------------|
| | | | | 32,28 | 89°12'5" |
| | 12 | 434805,52 | 1426158,85 | | |
| | | | | 5 | 358°58'8" |
| | 13 | 434810,52 | 1426158,76 | | |
| | | | | 253,19 | 269°11'40" |
| | 14 | 434806,96 | 1425905,6 | | |
| | | | | 239,24 | 269°11'48" |
| | 15 | 434803,61 | 1425666,38 | | |
| | | | | 5 | 180°31'39" |
| | 16 | 434798,61 | 1425666,34 | | |
| | | | | 61,19 | 89°11'25" |
| | 17 | 434799,47 | 1425727,52 | | |
| | | | | 29,57 | 89°6'32" |
| | 18 | 434799,93 | 1425757,09 | | |
| | | | | 19,32 | 89°20'51" |
| | 19 | 434800,15 | 1425776,41 | | |
| | | | | 29,17 | 89°11'41" |
| | 20 | 434800,56 | 1425805,58 | | |
| | | | | 29,4 | 89°12'4" |
| | 21 | 434800,97 | 1425834,98 | | |
| | | | | 19,71 | 89°11'10" |
| | 22 | 434801,25 | 1425854,69 | | |
| Площадь – 2 460 кв. метров | | | | | |
| 190 | Земельный участок, образуемый путем раздела земельного участка с кадастровым номером 61:25:0600401:6293 | | | | |
| | :6293:ЗУ1 – подлежит изъятию | | | | |
| | 1 | 434808,61 | 1425666,48 | | |
| | | | | 14,1 | 269°10'32" |
| | 2 | 434808,41 | 1425652,38 | | |
| | | | | 5 | 179°18'45" |
| | 3 | 434803,41 | 1425652,44 | | |
| | | | | 13,95 | 89°11'48" |
| | 4 | 434803,61 | 1425666,38 | | |
| | | | | 0,97 | 0°31'39" |
| | 5 | 434804,58 | 1425666,39 | | |
| Площадь – 70 кв. метров | | | | | |
| | :6293:ЗУ2 – не подлежит изъятию | | | | |
| | 1 | 434810,52 | 1426158,76 | | |
| | | | | 5 | 358°51'15" |
| | 2 | 434815,52 | 1426158,66 | | |
| | | | | 20,2 | 269°12'21" |
| | 3 | 434815,24 | 1426138,46 | | |
| | | | | 20,2 | 269°12'21" |
| | 4 | 434814,96 | 1426118,26 | | |

| 1 | 2 | 3 | 4 | 5 | 6 |
|---|----|-----------|------------|------|------------|
| | | | | 20,2 | 269°12'21" |
| | 5 | 434814,68 | 1426098,06 | | |
| | | | | 20,2 | 269°12'21" |
| | 6 | 434814,4 | 1426077,86 | | |
| | | | | 20,2 | 269°12'21" |
| | 7 | 434814,12 | 1426057,66 | | |
| | | | | 20,2 | 269°10'39" |
| | 8 | 434813,83 | 1426037,46 | | |
| | | | | 20,2 | 269°12'21" |
| | 9 | 434813,55 | 1426017,26 | | |
| | | | | 20,2 | 269°12'21" |
| | 10 | 434813,27 | 1425997,06 | | |
| | | | | 20,2 | 269°12'21" |
| | 11 | 434812,99 | 1425976,86 | | |
| | | | | 20,2 | 269°10'39" |
| | 12 | 434812,7 | 1425956,66 | | |
| | | | | 20,2 | 269°10'39" |
| | 13 | 434812,41 | 1425936,46 | | |
| | | | | 20,2 | 269°12'21" |
| | 14 | 434812,13 | 1425916,26 | | |
| | | | | 20,2 | 269°12'21" |
| | 15 | 434811,85 | 1425896,06 | | |
| | | | | 20,2 | 269°10'39" |
| | 16 | 434811,56 | 1425875,86 | | |
| | | | | 20,2 | 269°10'39" |
| | 17 | 434811,27 | 1425855,66 | | |
| | | | | 20,2 | 269°12'21" |
| | 18 | 434810,99 | 1425835,46 | | |
| | | | | 20,2 | 269°12'21" |
| | 19 | 434810,71 | 1425815,26 | | |
| | | | | 20,2 | 269°10'39" |
| | 20 | 434810,42 | 1425795,06 | | |
| | | | | 20,2 | 269°10'39" |
| | 21 | 434810,13 | 1425774,86 | | |
| | | | | 20,2 | 269°12'21" |
| | 22 | 434809,85 | 1425754,66 | | |
| | | | | 20,2 | 269°12'21" |
| | 23 | 434809,57 | 1425734,46 | | |
| | | | | 20 | 269°11'52" |
| | 24 | 434809,29 | 1425714,46 | | |
| | | | | 12 | 269°11'18" |
| | 25 | 434809,12 | 1425702,46 | | |
| | | | | 20,2 | 269°12'21" |

| 1 | 2 | 3 | 4 | 5 | 6 | |
|----------------------------|---|------------|------------|------------|------------|--|
| | 26 | 434808,84 | 1425682,26 | | | |
| | | | | 15,79 | 269°10'32" | |
| | 27 | 434808,61 | 1425666,48 | | | |
| | | | | 4,04 | 181°11'24" | |
| | 28 | 434804,58 | 1425666,39 | | | |
| | | | | 0,97 | 180°31'39" | |
| | 29 | 434803,61 | 1425666,38 | | | |
| | | | | 239,24 | 89°11'48" | |
| | 30 | 434806,96 | 1425905,6 | | | |
| Площадь – 2 469 кв. метров | | | | | | |
| 191 | Земельный участок, образуемый путем раздела земельного участка с кадастровым номером 61:25:0600401:6303 | | | | | |
| | :6303:ЗУ1 – подлежит изъятию | | | | | |
| | 1 | 434836,8 | 1425667,06 | | | |
| | | | | 15,08 | 269°12'43" | |
| | 2 | 434836,59 | 1425651,98 | | | |
| | | | | 8,3 | 179°10'18" | |
| | 3 | 434828,29 | 1425652,1 | | | |
| | | | | 8,29 | 179°10'14" | |
| | 4 | 434820 | 1425652,22 | | | |
| | | | | 8,3 | 179°10'18" | |
| | 5 | 434811,7 | 1425652,34 | | | |
| | | | | 3,29 | 179°18'12" | |
| | 6 | 434808,41 | 1425652,38 | | | |
| | | | | 14,1 | 89°10'32" | |
| | 7 | 434808,61 | 1425666,48 | | | |
| | Площадь – 411 кв. метров | | | | | |
| | :6303:ЗУ2 – не подлежит изъятию | | | | | |
| | 1 | 434837 | 1425681,79 | | | |
| | | | | 14,73 | 269°12'43" | |
| | 2 | 434836,8 | 1425667,06 | | | |
| | | | 28,19 | 181°11'24" | | |
| 3 | 434808,61 | 1425666,48 | | | | |
| | | | 15,79 | 89°10'32" | | |
| 4 | 434808,84 | 1425682,26 | | | | |
| Площадь – 430 кв. метров | | | | | | |
| 192 | Земельный участок, образуемый путем раздела земельного участка с кадастровым номером 61:25:0600401:7759 | | | | | |
| | :7759:ЗУ1 – подлежит изъятию | | | | | |
| | 1 | 434867,85 | 1425667,71 | | | |
| | | | | 16,15 | 269°19'35" | |
| 2 | 434867,66 | 1425651,56 | | | | |
| | | | 6,18 | 179°15'30" | | |

| 1 | 2 | 3 | 4 | 5 | 6 |
|---------------------------------|--|-----------|------------|-------|------------|
| | 3 | 434861,48 | 1425651,64 | | |
| | | | | 8,3 | 179°14'27" |
| | 4 | 434853,18 | 1425651,75 | | |
| | | | | 8,3 | 179°14'27" |
| | 5 | 434844,88 | 1425651,86 | | |
| | | | | 8,29 | 179°10'14" |
| | 6 | 434836,59 | 1425651,98 | | |
| | | | | 15,08 | 89°11'1" |
| | 7 | 434836,8 | 1425667,06 | | |
| Площадь – 485 кв. метров | | | | | |
| :7759:3У2 – не подлежит изъятию | | | | | |
| | 1 | 434868,12 | 1425690,68 | | |
| | | | | 22,97 | 269°19'35" |
| | 2 | 434867,85 | 1425667,71 | | |
| | | | | 31,05 | 181°11'24" |
| | 3 | 434836,8 | 1425667,06 | | |
| | | | | 24,92 | 89°11'1" |
| | 4 | 434837,16 | 1425691,98 | | |
| Площадь – 743 кв. метра | | | | | |
| 193 | Земельный участок, образуемый путем раздела земельного участка с кадастровым номером 61:25: 0600401:7735 | | | | |
| :7735: 3У1 – подлежит изъятию | | | | | |
| | 1 | 434877,86 | 1425667,97 | | |
| | | | | 16,54 | 269°18'58" |
| | 2 | 434877,66 | 1425651,43 | | |
| | | | | 7,89 | 179°16'26" |
| | 3 | 434869,77 | 1425651,53 | | |
| | | | | 2,11 | 179°11'8" |
| | 4 | 434867,66 | 1425651,56 | | |
| | | | | 16,15 | 89°19'35" |
| | 5 | 434867,85 | 1425667,71 | | |
| | | | | 4,88 | 1°11'24" |
| | 6 | 434872,73 | 1425667,81 | | |
| Площадь – 163 кв. метра | | | | | |
| :7735:3У2 – не подлежит изъятию | | | | | |
| | 1 | 434876,88 | 1426157,62 | | |
| | | | | 6,86 | 359°4'53" |
| | 2 | 434883,74 | 1426157,51 | | |
| | | | | 19,07 | 269°18'32" |
| | 3 | 434883,51 | 1426138,44 | | |
| | | | | 19,07 | 269°18'32" |
| | 4 | 434883,28 | 1426119,37 | | |
| | | | | 16,6 | 269°18'35" |
| | 5 | 434883,08 | 1426102,77 | | |

| 1 | 2 | 3 | 4 | 5 | 6 |
|---|----|-----------|------------|-------|------------|
| | | | | 16,65 | 269°18'42" |
| | 6 | 434882,88 | 1426086,12 | | |
| | | | | 16,62 | 269°20'42" |
| | 7 | 434882,69 | 1426069,5 | | |
| | | | | 18,88 | 269°18'7" |
| | 8 | 434882,46 | 1426050,62 | | |
| | | | | 18,88 | 269°19'57" |
| | 9 | 434882,24 | 1426031,74 | | |
| | | | | 18,88 | 269°21'46" |
| | 10 | 434882,03 | 1426012,86 | | |
| | | | | 18,88 | 269°18'7" |
| | 11 | 434881,8 | 1425993,98 | | |
| | | | | 18,88 | 269°18'7" |
| | 12 | 434881,57 | 1425975,1 | | |
| | | | | 18,88 | 269°19'57" |
| | 13 | 434881,35 | 1425956,22 | | |
| | | | | 18,88 | 269°19'57" |
| | 14 | 434881,13 | 1425937,34 | | |
| | | | | 18,88 | 269°19'57" |
| | 15 | 434880,91 | 1425918,46 | | |
| | | | | 18,88 | 269°19'57" |
| | 16 | 434880,69 | 1425899,58 | | |
| | | | | 18,88 | 269°16'18" |
| | 17 | 434880,45 | 1425880,7 | | |
| | | | | 18,88 | 269°18'7" |
| | 18 | 434880,22 | 1425861,82 | | |
| | | | | 18,88 | 269°18'7" |
| | 19 | 434879,99 | 1425842,94 | | |
| | | | | 18,88 | 269°18'7" |
| | 20 | 434879,76 | 1425824,06 | | |
| | | | | 18,88 | 269°18'7" |
| | 21 | 434879,53 | 1425805,18 | | |
| | | | | 18,88 | 269°18'7" |
| | 22 | 434879,3 | 1425786,3 | | |
| | | | | 18,88 | 269°18'7" |
| | 23 | 434879,07 | 1425767,42 | | |
| | | | | 18,88 | 269°18'7" |
| | 24 | 434878,84 | 1425748,54 | | |
| | | | | 18,88 | 269°14'29" |
| | 25 | 434878,59 | 1425729,66 | | |
| | | | | 18,75 | 269°19'40" |
| | 26 | 434878,37 | 1425710,91 | | |
| | | | | 42,94 | 269°18'58" |

| 1 | 2 | 3 | 4 | 5 | 6 |
|---|----|-----------|------------|--------|------------|
| | 27 | 434877,86 | 1425667,97 | | |
| | | | | 5,13 | 181°47'21" |
| | 28 | 434872,73 | 1425667,81 | | |
| | | | | 4,88 | 181°11'24" |
| | 29 | 434867,85 | 1425667,71 | | |
| | | | | 22,97 | 89°19'35" |
| | 30 | 434868,12 | 1425690,68 | | |
| | | | | 20,84 | 89°17'7" |
| | 31 | 434868,38 | 1425711,52 | | |
| | | | | 113,16 | 89°18'23" |
| | 32 | 434869,75 | 1425824,67 | | |
| | | | | 18,5 | 89°17'16" |
| | 33 | 434869,98 | 1425843,17 | | |
| | | | | 18,5 | 89°15'24" |
| | 34 | 434870,22 | 1425861,67 | | |
| | | | | 18,5 | 89°19'7" |
| | 35 | 434870,44 | 1425880,17 | | |
| | | | | 18,5 | 89°19'7" |
| | 36 | 434870,66 | 1425898,67 | | |
| | | | | 18,5 | 89°19'7" |
| | 37 | 434870,88 | 1425917,17 | | |
| | | | | 18,5 | 89°19'7" |
| | 38 | 434871,1 | 1425935,67 | | |
| | | | | 18,5 | 89°19'7" |
| | 39 | 434871,32 | 1425954,17 | | |
| | | | | 18,5 | 89°19'7" |
| | 40 | 434871,54 | 1425972,67 | | |
| | | | | 18,5 | 89°19'7" |
| | 41 | 434871,76 | 1425991,17 | | |
| | | | | 18,5 | 89°19'7" |
| | 42 | 434871,98 | 1426009,67 | | |
| | | | | 18,5 | 89°19'7" |
| | 43 | 434872,2 | 1426028,17 | | |
| | | | | 18,5 | 89°19'7" |
| | 44 | 434872,42 | 1426046,67 | | |
| | | | | 18,5 | 89°19'7" |
| | 45 | 434872,64 | 1426065,17 | | |
| | | | | 18,5 | 89°19'7" |
| | 46 | 434872,86 | 1426083,67 | | |
| | | | | 18,5 | 89°19'7" |
| | 47 | 434873,08 | 1426102,17 | | |
| | | | | 18,5 | 89°19'7" |
| | 48 | 434873,3 | 1426120,67 | | |

| 1 | 2 | 3 | 4 | 5 | 6 | |
|----------------------------|---|------------|------------|------------|------------|--|
| | | | | 18,5 | 89°19'7" | |
| | 49 | 434873,52 | 1426139,17 | | | |
| | | | | 18,5 | 89°19'7" | |
| | 50 | 434873,74 | 1426157,67 | | | |
| Площадь – 4 900 кв. метров | | | | | | |
| 194 | Земельный участок, образуемый путем раздела земельного участка с кадастровым номером 61:25:0600401:7734 | | | | | |
| | :7734:ЗУ1 – подлежит изъятию | | | | | |
| | 1 | 434907,93 | 1425668,91 | | | |
| | | | | 17,9 | 269°18'32" | |
| | 2 | 434907,71 | 1425651,01 | | | |
| | | | | 4,74 | 179°9'14" | |
| | 3 | 434902,97 | 1425651,08 | | | |
| | | | | 8,3 | 179°14'27" | |
| | 4 | 434894,67 | 1425651,19 | | | |
| | | | | 8,3 | 179°14'27" | |
| | 5 | 434886,37 | 1425651,3 | | | |
| | | | | 8,3 | 179°10'18" | |
| | 6 | 434878,07 | 1425651,42 | | | |
| | | | | 0,41 | 178°36'10" | |
| | 7 | 434877,66 | 1425651,43 | | | |
| | | | | 16,54 | 89°18'58" | |
| | 8 | 434877,86 | 1425667,97 | | | |
| | Площадь – 518 кв. метров | | | | | |
| | :7734:ЗУ2 – не подлежит изъятию | | | | | |
| | 1 | 434908,41 | 1425709,05 | | | |
| | | | 40,15 | 269°18'32" | | |
| 2 | 434907,93 | 1425668,91 | | | | |
| | | | 30,08 | 181°47'21" | | |
| 3 | 434877,86 | 1425667,97 | | | | |
| | | | 42,94 | 89°18'58" | | |
| 4 | 434878,37 | 1425710,91 | | | | |
| Площадь – 1 248 кв. метров | | | | | | |
| 195 | Земельный участок, образуемый путем раздела земельного участка с кадастровым номером 61:25:0600401:2758 | | | | | |
| | :2758:ЗУ1 – подлежит изъятию | | | | | |
| | 1 | 434944,3 | 1425670,14 | | | |
| | | | | 12,34 | 268°34'4" | |
| | 2 | 434943,99 | 1425657,8 | | | |
| | | | | 36,19 | 179°15'21" | |
| | 3 | 434907,8 | 1425658,27 | | | |
| | | | 10,64 | 89°11'46" | | |
| 4 | 434907,95 | 1425668,91 | | | | |
| | | | 6,64 | 1°47'21" | | |

| 1 | 2 | 3 | 4 | 5 | 6 |
|--------------------------|--|------------|------------|------------|------------|
| | 5 | 434914,58 | 1425669,12 | | |
| | Площадь – 416 кв. метров | | | | |
| | :2758:ЗУ2 – не подлежит изъятию | | | | |
| | 1 | 434944,72 | 1425687 | | |
| | | | | 16,86 | 268°34'4" |
| | 2 | 434944,3 | 1425670,14 | | |
| | | | | 29,73 | 181°58'31" |
| | 3 | 434914,58 | 1425669,12 | | |
| | | | | 6,64 | 181°47'21" |
| | 4 | 434907,95 | 1425668,91 | | |
| | | | | 18,58 | 89°11'46" |
| | 5 | 434908,21 | 1425687,49 | | |
| | Площадь – 646 кв. метров | | | | |
| 196 | Земельный участок, образуемый путем раздела земельного участка с кадастровым номером 61:25:0600401:2759 | | | | |
| | :2759:ЗУ1 – подлежит изъятию | | | | |
| | 1 | 434967,07 | 1425670,93 | | |
| | | | | 13,45 | 263°12'5" |
| | 2 | 434965,48 | 1425657,57 | | |
| | | | | 14,34 | 179°16'51" |
| | 3 | 434951,14 | 1425657,75 | | |
| | | | | 12,63 | 89°19'15" |
| | 4 | 434951,29 | 1425670,38 | | |
| | Площадь – 196 кв. метров | | | | |
| | :2759:ЗУ2 – не подлежит изъятию | | | | |
| | 1 | 434972,67 | 1425717,88 | | |
| | | | | 47,29 | 263°12'5" |
| | 2 | 434967,07 | 1425670,93 | | |
| | | | | 15,79 | 181°58'31" |
| | 3 | 434951,29 | 1425670,38 | | |
| | | | | 25,33 | 89°19'15" |
| | 4 | 434951,59 | 1425695,71 | | |
| | | | | 22,33 | 89°38'27" |
| 5 | 434951,73 | 1425718,04 | | | |
| Площадь – 866 кв. метров | | | | | |
| 197 | Земельный участок, образуемый путем раздела земельного участка с кадастровым номером 61:25:0600401:10822 | | | | |
| | :10822:ЗУ1 – подлежит изъятию | | | | |
| | 1 | 434973,11 | 1425671,13 | | |
| | | | | 20,17 | 267°55'40" |
| | 2 | 434972,38 | 1425650,98 | | |
| | | | 7,64 | 179°46'30" | |
| 3 | 434964,74 | 1425651,01 | | | |

| 1 | 2 | 3 | 4 | 5 | 6 | |
|----------------------------------|--|-----------|------------|------------|------------|------------|
| | | | | 20,06 | 83°9'36" | |
| | 4 | 434967,13 | 1425670,93 | | | |
| Площадь – 136 кв. метров | | | | | | |
| :10822:3У2 – не подлежит изъятию | | | | | | |
| | 1 | 434975,4 | 1425739,88 | | | |
| | | | | 47,19 | 268°9'59" | |
| | 2 | 434973,89 | 1425692,71 | | | |
| | | | | 21,59 | 267°55'40" | |
| | 3 | 434973,11 | 1425671,13 | | | |
| | | | | 5,98 | 181°58'31" | |
| | 4 | 434967,13 | 1425670,93 | | | |
| Площадь – 2 052 кв. метра | | | | | | |
| 198 | Земельный участок, образуемый путем раздела земельного участка с кадастровым номером 61:25:0600401:2445 | | | | | |
| | :2445:3У1 – подлежит изъятию | | | | | |
| | | 1 | 434993,26 | 1425671,83 | | |
| | | | | | 20,96 | 268°1'15" |
| | | 2 | 434992,54 | 1425650,88 | | |
| | | | | | 20,16 | 179°44'39" |
| | | 3 | 434972,38 | 1425650,97 | | |
| | | | | | 20,18 | 87°55'41" |
| | | 4 | 434973,11 | 1425671,13 | | |
| | Площадь – 414 кв. метров | | | | | |
| | :2445:3У2 – не подлежит изъятию | | | | | |
| | | 1 | 435003,8 | 1425977,93 | | |
| | | | | | 164,23 | 268°2'7" |
| | | 2 | 434998,17 | 1425813,8 | | |
| | | | | | 142,06 | 268°1'15" |
| | | 3 | 434993,26 | 1425671,83 | | |
| | | | | | 20,17 | 181°58'31" |
| | | 4 | 434973,11 | 1425671,13 | | |
| | | | | | 21,59 | 87°55'41" |
| | 5 | 434973,89 | 1425692,71 | | | |
| | | | | 47,19 | 88°9'59" | |
| | 6 | 434975,4 | 1425739,88 | | | |
| Площадь – 3 786 кв. метров | | | | | | |
| 199 | Земельный участок, образуемый путем раздела земельного участка с кадастровым номером 61: 25:0600401:2444 | | | | | |
| | :2444:3У1 – подлежит изъятию | | | | | |
| | | 1 | 435004,21 | 1425672,21 | | |
| | | | | | 21,38 | 268°1'36" |
| | 2 | 435003,47 | 1425650,84 | | | |
| | | | | 10,93 | 179°47'25" | |

| 1 | 2 | 3 | 4 | 5 | 6 | |
|----------------------------|---|------------|------------|------------|------------|--|
| | 3 | 434992,54 | 1425650,88 | | | |
| | | | | 20,96 | 88°1'15" | |
| | 4 | 434993,26 | 1425671,83 | | | |
| | Площадь – 231 кв. метр | | | | | |
| | :2444:3У2 – не подлежит изъятию | | | | | |
| | 1 | 435003,8 | 1425977,93 | | | |
| | | | | 85,36 | 83°12'41" | |
| | 2 | 435013,89 | 1426062,69 | | | |
| | | | | 5,59 | 46°13'52" | |
| | 3 | 435017,76 | 1426066,73 | | | |
| | | | | 208,78 | 268°2'15" | |
| | 4 | 435010,61 | 1425858,07 | | | |
| | | | | 185,97 | 268°1'36" | |
| | 5 | 435004,21 | 1425672,21 | | | |
| | | | | 10,95 | 181°58'31" | |
| | 6 | 434993,26 | 1425671,83 | | | |
| | | | | 142,06 | 88°1'15" | |
| 7 | 434998,17 | 1425813,8 | | | | |
| Площадь – 3 969 кв. метров | | | | | | |
| 200 | Земельный участок, образуемый путем раздела земельного участка с кадастровым номером 61:25:0600401:2443 | | | | | |
| | :2443:3У1 – подлежит изъятию | | | | | |
| | 1 | 435014,18 | 1425672,55 | | | |
| | | | | 21,77 | 268°1'37" | |
| | 2 | 435013,43 | 1425650,79 | | | |
| | | | | 9,96 | 179°42'45" | |
| | 3 | 435003,47 | 1425650,84 | | | |
| | | | | 21,38 | 88°1'36" | |
| | 4 | 435004,21 | 1425672,21 | | | |
| | Площадь – 215 кв. метра | | | | | |
| | :2443:3У2 – не подлежит изъятию | | | | | |
| | 1 | 435017,76 | 1426066,73 | | | |
| | | | | 15,38 | 47°41'19" | |
| | 2 | 435028,11 | 1426078,1 | | | |
| | | | | 214,37 | 268°2'16" | |
| | 3 | 435020,77 | 1425863,86 | | | |
| | | | | 191,42 | 268°1'37" | |
| 4 | 435014,18 | 1425672,55 | | | | |
| | | | 9,98 | 181°58'31" | | |
| 5 | 435004,21 | 1425672,21 | | | | |
| | | | 185,97 | 88°1'36" | | |
| 6 | 435010,61 | 1425858,07 | | | | |
| Площадь – 3 985 кв. метров | | | | | | |

| 1 | 2 | 3 | 4 | 5 | 6 |
|----------------------------|---|------------|------------|-----------|------------|
| 201 | Земельный участок, образуемый путем раздела земельного участка с кадастровым номером 61:25:0600401:2442 | | | | |
| | :2442:ЗУ1 – подлежит изъятию | | | | |
| | 1 | 435023,88 | 1425672,89 | | |
| | | | | 22,15 | 268°1'26" |
| | 2 | 435023,12 | 1425650,75 | | |
| | | | | 9,69 | 179°45'49" |
| | 3 | 435013,43 | 1425650,79 | | |
| | | | | 21,77 | 88°1'37" |
| | 4 | 435014,18 | 1425672,55 | | |
| | Площадь – 213 кв. метров | | | | |
| | :2442:ЗУ2 – не подлежит изъятию | | | | |
| | 1 | 435028,11 | 1426078,1 | | |
| | | | | 14,96 | 47°34'27" |
| | 2 | 435038,2 | 1426089,14 | | |
| | | | | 220 | 268°2'9" |
| | 3 | 435030,66 | 1425869,27 | | |
| | | | | 196,5 | 268°1'26" |
| | 4 | 435023,88 | 1425672,89 | | |
| | | | | 9,71 | 181°58'31" |
| | 5 | 435014,18 | 1425672,55 | | |
| | | | 191,42 | 88°1'37" | |
| 6 | 435020,77 | 1425863,86 | | | |
| Площадь – 3 987 кв. метров | | | | | |
| 202 | Земельный участок, образуемый путем раздела земельного участка с кадастровым номером 61:25:0600401:2441 | | | | |
| | :2441:ЗУ1 – подлежит изъятию | | | | |
| | 1 | 435033,3 | 1425673,21 | | |
| | | | | 22,51 | 268°0'31" |
| | 2 | 435032,52 | 1425650,71 | | |
| | | | | 9,4 | 179°45'22" |
| | 3 | 435023,12 | 1425650,75 | | |
| | | | | 22,15 | 88°1'26" |
| | 4 | 435023,88 | 1425672,89 | | |
| | Площадь – 210 кв. метров | | | | |
| | :2441:ЗУ2 – не подлежит изъятию | | | | |
| | 1 | 435038,2 | 1426089,14 | | |
| | | | | 14,64 | 47°26'12" |
| | 2 | 435048,1 | 1426099,92 | | |
| | | | | 225,29 | 268°1'7" |
| | 3 | 435040,31 | 1425874,76 | | |
| | | | 201,67 | 268°0'31" | |
| 4 | 435033,3 | 1425673,21 | | | |

| 1 | 2 | 3 | 4 | 5 | 6 |
|---------------------------------|---|-----------|------------|--------|------------|
| | | | | 9,42 | 181°58'31" |
| | 5 | 435023,88 | 1425672,89 | | |
| | | | | 196,5 | 88°1'26" |
| | 6 | 435030,66 | 1425869,27 | | |
| Площадь – 3 990 кв. метров | | | | | |
| 203 | Земельный участок, образуемый путем раздела земельного участка с кадастровым номером 61:25:0600401:2440 | | | | |
| :2440:ЗУ1 – подлежит изъятию | | | | | |
| | 1 | 435042,54 | 1425673,53 | | |
| | | | | 22,87 | 268°0'17" |
| | 2 | 435041,74 | 1425650,67 | | |
| | | | | 9,22 | 179°45'5" |
| | 3 | 435032,52 | 1425650,71 | | |
| | | | | 22,51 | 88°0'31" |
| | 4 | 435033,3 | 1425673,21 | | |
| Площадь – 209 кв. метров | | | | | |
| :2440:ЗУ2 – не подлежит изъятию | | | | | |
| | 1 | 435040,31 | 1425874,76 | | |
| | | | | 225,29 | 88°1'7" |
| | 2 | 435048,1 | 1426099,92 | | |
| | | | | 14,25 | 47°30'7" |
| | 3 | 435057,73 | 1426110,43 | | |
| | | | | 230,56 | 268°0'42" |
| | 4 | 435049,73 | 1425880,01 | | |
| | | | | 206,61 | 268°0'17" |
| | 5 | 435042,54 | 1425673,53 | | |
| | | | | 9,24 | 181°58'31" |
| | 6 | 435033,3 | 1425673,21 | | |
| Площадь – 3 991 кв. метр | | | | | |
| 204 | Земельный участок, образуемый путем раздела земельного участка с кадастровым номером 61:25:0600401:2439 | | | | |
| :2439:ЗУ1 – подлежит изъятию | | | | | |
| | 1 | 435051,57 | 1425673,84 | | |
| | | | | 23,2 | 268°0'4" |
| | 2 | 435050,76 | 1425650,65 | | |
| | | | | 9,02 | 179°52'23" |
| | 3 | 435041,74 | 1425650,67 | | |
| | | | | 22,87 | 88°0'17" |
| | 4 | 435042,54 | 1425673,53 | | |
| Площадь – 208 кв. метров | | | | | |
| :2439:ЗУ2 – не подлежит изъятию | | | | | |
| | 1 | 435057,73 | 1426110,43 | | |
| | | | | 13,88 | 47°21'55" |

| 1 | 2 | 3 | 4 | 5 | 6 | |
|---------------------------|---|------------|------------|------------|------------|--|
| | 2 | 435067,13 | 1426120,64 | | | |
| | | | | 235,75 | 268°0'33" | |
| | 3 | 435058,94 | 1425885,03 | | | |
| | | | | 211,32 | 268°0'4" | |
| | 4 | 435051,57 | 1425673,84 | | | |
| | | | | 9,04 | 181°58'31" | |
| | 5 | 435042,54 | 1425673,53 | | | |
| | | | | 206,61 | 88°0'17" | |
| | 6 | 435049,73 | 1425880,01 | | | |
| Площадь – 3 992 кв. метра | | | | | | |
| 205 | Земельный участок, образуемый путем раздела земельного участка с кадастровым номером 61:25:0600401:2438 | | | | | |
| | :2438:ЗУ1 – подлежит изъятию | | | | | |
| | 1 | 435060,4 | 1425674,14 | | | |
| | | | | 23,54 | 267°59'45" | |
| | 2 | 435059,58 | 1425650,62 | | | |
| | | | | 8,82 | 179°48'18" | |
| | 3 | 435050,76 | 1425650,65 | | | |
| | | | | 23,2 | 88°0'4" | |
| | 4 | 435051,57 | 1425673,84 | | | |
| | Площадь – 206 кв. метров | | | | | |
| | :2438:ЗУ2 – не подлежит изъятию | | | | | |
| | 1 | 435058,94 | 1425885,03 | | | |
| | | | | 235,75 | 88°0'33" | |
| | 2 | 435067,13 | 1426120,64 | | | |
| | | | | 13,62 | 47°28'8" | |
| | 3 | 435076,34 | 1426130,68 | | | |
| | | | | 240,75 | 268°0'19" | |
| | 4 | 435067,96 | 1425890,08 | | | |
| | | | | 216,07 | 267°59'45" | |
| 5 | 435060,4 | 1425674,14 | | | | |
| | | | 8,84 | 181°58'31" | | |
| 6 | 435051,57 | 1425673,84 | | | | |
| Площадь – 3 994 кв. метра | | | | | | |
| 206 | Земельный участок, образуемый путем раздела земельного участка с кадастровым номером 61:25:0600401:2436 | | | | | |
| | :2436:ЗУ1 – подлежит изъятию | | | | | |
| | 1 | 435069,01 | 1425674,15 | | | |
| | | | | 23,58 | 267°58'56" | |
| | 2 | 435068,18 | 1425650,58 | | | |
| | | | | 8,6 | 179°44'1" | |
| 3 | 435059,58 | 1425650,62 | | | | |
| | | | 23,54 | 87°59'45" | | |

| 1 | 2 | 3 | 4 | 5 | 6 | |
|----------------------------|---|------------|------------|------------|------------|--|
| | 4 | 435060,4 | 1425674,14 | | | |
| | Площадь – 203 кв. метра | | | | | |
| | :2436:3У2 – не подлежит изъятию | | | | | |
| | 1 | 435067,96 | 1425890,08 | | | |
| | | | | 240,75 | 88°0'19" | |
| | 2 | 435076,34 | 1426130,68 | | | |
| | | | | 13,4 | 47°27'1" | |
| | 3 | 435085,4 | 1426140,55 | | | |
| | | | | 245,75 | 267°59'32" | |
| | 4 | 435076,79 | 1425894,95 | | | |
| | | | | 220,94 | 267°58'56" | |
| | 5 | 435069,01 | 1425674,15 | | | |
| | | | | 8,61 | 180°0'24" | |
| | | 6 | 435060,4 | 1425674,14 | | |
| Площадь – 3 997 кв. метров | | | | | | |
| 207 | Земельный участок, образуемый путем раздела земельного участка с кадастровым номером 61:25:0600401:2437 | | | | | |
| | :2437:3У1 – подлежит изъятию | | | | | |
| | 1 | 435077,5 | 1425674,15 | | | |
| | | | | 23,61 | 267°58'51" | |
| | 2 | 435076,67 | 1425650,55 | | | |
| | | | | 8,49 | 179°47'51" | |
| | 3 | 435068,18 | 1425650,58 | | | |
| | | | | 23,58 | 87°58'56" | |
| | 4 | 435069,01 | 1425674,15 | | | |
| | Площадь – 200 кв. метров | | | | | |
| | :2437:3У2 – не подлежит изъятию | | | | | |
| | 1 | 435076,79 | 1425894,95 | | | |
| | | | | 245,75 | 87°59'32" | |
| | 2 | 435085,4 | 1426140,55 | | | |
| | | | 8,84 | 47°25'47" | | |
| 3 | 435091,38 | 1426147,06 | | | | |
| | | | 2,75 | 359°22'30" | | |
| 4 | 435094,13 | 1426147,03 | | | | |
| | | | 249 | 267°59'27" | | |
| 5 | 435085,4 | 1425898,18 | | | | |
| | | | 224,17 | 267°58'51" | | |
| 6 | 435077,5 | 1425674,15 | | | | |
| | | | 8,49 | 180°0'24" | | |
| | 7 | 435069,01 | 1425674,15 | | | |
| Площадь – 4 000 кв. метров | | | | | | |
| 208 | Земельный участок, образуемый путем раздела земельного участка с кадастровым номером 61:25:0600401:2435 | | | | | |

| 1 | 2 | 3 | 4 | 5 | 6 | |
|---------------------------------|---|------------|------------|--------|------------|------------|
| :2435:ЗУ1 – подлежит изъятию | | | | | | |
| 1 | 435085,96 | 1425674,15 | | 23,65 | 267°58'55" | |
| 2 | 435085,13 | 1425650,51 | | 8,46 | 179°43'45" | |
| 3 | 435076,67 | 1425650,55 | | 23,61 | 87°58'51" | |
| 4 | 435077,5 | 1425674,15 | | | | |
| Площадь – 200 кв. метров | | | | | | |
| :2435:ЗУ2 – не подлежит изъятию | | | | | | |
| 1 | 435085,4 | 1425898,18 | | 249 | 87°59'27" | |
| 2 | 435094,13 | 1426147,03 | | 8,46 | 359°51'52" | |
| 3 | 435102,59 | 1426147,01 | | 248,89 | 267°59'24" | |
| 4 | 435093,86 | 1425898,27 | | 224,26 | 267°58'55" | |
| 5 | 435085,96 | 1425674,15 | | 8,46 | 180°0'24" | |
| 6 | 435077,5 | 1425674,15 | | | | |
| Площадь – 4 000 кв. метров | | | | | | |
| 209 | Земельный участок, образуемый путем раздела земельного участка с кадастровым номером 61:25:0600401:2434 | | | | | |
| | :2434:ЗУ1 – подлежит изъятию | | | | | |
| | 1 | 435094,42 | 1425674,15 | | 23,68 | 267°58'59" |
| | 2 | 435093,59 | 1425650,48 | | 8,46 | 179°47'49" |
| | 3 | 435085,13 | 1425650,51 | | 23,65 | 87°58'55" |
| | 4 | 435085,96 | 1425674,15 | | | |
| | Площадь – 200 кв. метров | | | | | |
| | :2434:ЗУ2 – не подлежит изъятию | | | | | |
| | 1 | 435093,86 | 1425898,27 | | 248,89 | 87°59'24" |
| | 2 | 435102,59 | 1426147,01 | | 8,46 | 359°43'45" |
| | 3 | 435111,05 | 1426146,97 | | 248,74 | 267°59'19" |
| | 4 | 435102,32 | 1425898,38 | | 224,37 | 267°58'59" |
| | 5 | 435094,42 | 1425674,15 | | 8,46 | 180°0'24" |
| | | | | | | |

| 1 | 2 | 3 | 4 | 5 | 6 | |
|----------------------------|---|------------|------------|------------|------------|--|
| | 6 | 435085,96 | 1425674,15 | | | |
| Площадь – 4 000 кв. метров | | | | | | |
| 210 | Земельный участок, образуемый путем раздела земельного участка с кадастровым номером 61:25:0600401:2433 | | | | | |
| | :2433:ЗУ1 – подлежит изъятию | | | | | |
| | 1 | 435102,88 | 1425674,15 | | | |
| | | | | 23,72 | 267°59'0" | |
| | 2 | 435102,05 | 1425650,44 | | | |
| | | | | 8,46 | 179°43'45" | |
| | 3 | 435093,59 | 1425650,48 | | | |
| | | | | 23,68 | 87°58'59" | |
| | 4 | 435094,42 | 1425674,15 | | | |
| | Площадь – 200 кв. метров | | | | | |
| | :2433:ЗУ2 – не подлежит изъятию | | | | | |
| | 1 | 435102,32 | 1425898,38 | | | |
| | | | | 248,74 | 87°59'19" | |
| | 2 | 435111,05 | 1426146,97 | | | |
| | | | | 8,45 | 359°47'48" | |
| | 3 | 435119,5 | 1426146,94 | | | |
| | | | | 249,01 | 267°59'27" | |
| | 4 | 435110,77 | 1425898,08 | | | |
| | | | | 224,07 | 267°59'0" | |
| | 5 | 435102,88 | 1425674,15 | | | |
| | | | 8,46 | 180°0'24" | | |
| 6 | 435094,42 | 1425674,15 | | | | |
| Площадь – 4 000 кв. метров | | | | | | |
| 211 | Земельный участок, образуемый путем раздела земельного участка с кадастровым номером 61:25:0600401:2432 | | | | | |
| | :2432:ЗУ1 – подлежит изъятию | | | | | |
| | 1 | 435111,35 | 1425674,15 | | | |
| | | | | 23,76 | 267°59'4" | |
| | 2 | 435110,51 | 1425650,41 | | | |
| | | | | 8,46 | 179°47'49" | |
| | 3 | 435102,05 | 1425650,44 | | | |
| | | | | 23,72 | 87°59'0" | |
| | 4 | 435102,88 | 1425674,15 | | | |
| | Площадь – 201 кв. метр | | | | | |
| | :2432:ЗУ2 – не подлежит изъятию | | | | | |
| | 1 | 435110,77 | 1425898,08 | | | |
| | | | | 249,01 | 87°59'27" | |
| | 2 | 435119,5 | 1426146,94 | | | |
| | | | 8,46 | 359°47'49" | | |
| 3 | 435127,96 | 1426146,91 | | | | |
| | | | 248,88 | 267°59'23" | | |

| 1 | 2 | 3 | 4 | 5 | 6 | |
|----------------------------|---|------------|------------|-----------|------------|--|
| | 4 | 435119,23 | 1425898,18 | | | |
| | | | | 224,17 | 267°59'4" | |
| | 5 | 435111,35 | 1425674,15 | | | |
| | | | | 8,46 | 180°0'24" | |
| | 6 | 435102,88 | 1425674,15 | | | |
| | Площадь – 3 999 кв. метра | | | | | |
| 212 | Земельный участок, образуемый путем раздела земельного участка с кадастровым номером 61:25:0600401:2431 | | | | | |
| | :2431:ЗУ1 – подлежит изъятию | | | | | |
| | 1 | 435119,81 | 1425674,15 | | | |
| | | | | 23,8 | 267°59'9" | |
| | 2 | 435118,97 | 1425650,37 | | | |
| | | | | 8,46 | 179°43'45" | |
| | 3 | 435110,51 | 1425650,41 | | | |
| | | | | 23,76 | 87°59'4" | |
| | 4 | 435111,35 | 1425674,15 | | | |
| | Площадь – 201 кв. метр | | | | | |
| | :2431:ЗУ2 – не подлежит изъятию | | | | | |
| | 1 | 435119,23 | 1425898,18 | | | |
| | | | | 248,88 | 87°59'23" | |
| | 2 | 435127,96 | 1426146,91 | | | |
| | | | | 8,46 | 359°47'49" | |
| | 3 | 435136,42 | 1426146,88 | | | |
| | | | | 248,71 | 267°59'18" | |
| | 4 | 435127,69 | 1425898,32 | | | |
| | | | | 224,31 | 267°59'9" | |
| | 5 | 435119,81 | 1425674,15 | | | |
| | | | 8,46 | 180°0'24" | | |
| 6 | 435111,35 | 1425674,15 | | | | |
| Площадь – 3 999 кв. метров | | | | | | |
| 213 | Земельный участок, образуемый путем раздела земельного участка с кадастровым номером 61:25:0600401:2430 | | | | | |
| | :2430:ЗУ1 – подлежит изъятию | | | | | |
| | 1 | 435128,27 | 1425674,15 | | | |
| | | | | 23,83 | 267°59'14" | |
| | 2 | 435127,43 | 1425650,34 | | | |
| | | | | 8,46 | 179°47'49" | |
| | 3 | 435118,97 | 1425650,37 | | | |
| | | | | 23,8 | 87°59'9" | |
| | 4 | 435119,81 | 1425674,15 | | | |
| | Площадь – 201 кв. метр | | | | | |
| | :2430:ЗУ2 – не подлежит изъятию | | | | | |
| | 1 | 435127,69 | 1425898,32 | | | |

| 1 | 2 | 3 | 4 | 5 | 6 | |
|----------------------------|--|------------|------------|------------|------------|--|
| 214 | | | | 248,71 | 87°59'18" | |
| | 2 | 435136,42 | 1426146,88 | | | |
| | | | | 8,46 | 359°51'52" | |
| | 3 | 435144,88 | 1426146,86 | | | |
| | | | | 473 | 267°59'14" | |
| | 4 | 435128,27 | 1425674,15 | | | |
| | | | | 8,46 | 180°0'24" | |
| | 5 | 435119,81 | 1425674,15 | | | |
| | Площадь – 3 999 кв. метров | | | | | |
| | Земельный участок, образуемый путем раздела земельного участка с кадастровым номером 61:25: 0600401:2429 | | | | | |
| | :2429:ЗУ1 – подлежит изъятию | | | | | |
| | 1 | 435136,73 | 1425674,15 | | | |
| | | | | 23,87 | 267°59'18" | |
| | 2 | 435135,89 | 1425650,3 | | | |
| | | | | 8,46 | 179°43'45" | |
| | 3 | 435127,43 | 1425650,34 | | | |
| | | | | 23,83 | 87°59'14" | |
| | 4 | 435128,27 | 1425674,15 | | | |
| | Площадь – 202 кв. метра | | | | | |
| | :2429:ЗУ2 – не подлежит изъятию | | | | | |
| | 1 | 435144,88 | 1426146,86 | | | |
| | | | 8,46 | 359°51'52" | | |
| 2 | 435153,34 | 1426146,84 | | | | |
| | | | 248,42 | 267°59'10" | | |
| 3 | 435144,61 | 1425898,57 | | | | |
| | | | 224,55 | 267°59'18" | | |
| 4 | 435136,73 | 1425674,15 | | | | |
| | | | 8,46 | 180°0'24" | | |
| 5 | 435128,27 | 1425674,15 | | | | |
| Площадь – 3 998 кв. метров | | | | | | |
| 215 | Земельный участок, образуемый путем раздела земельного участка с кадастровым номером 61:25:0600401:2428 | | | | | |
| | :2428:ЗУ1 – подлежит изъятию | | | | | |
| | 1 | 435145,19 | 1425674,15 | | | |
| | | | | 23,91 | 267°59'22" | |
| | 2 | 435144,35 | 1425650,26 | | | |
| | | | | 8,46 | 179°43'45" | |
| | 3 | 435135,89 | 1425650,3 | | | |
| | | | | 23,87 | 87°59'18" | |
| | 4 | 435136,73 | 1425674,15 | | | |
| | Площадь – 202 кв. метра | | | | | |
| | :2428:ЗУ2 – не подлежит изъятию | | | | | |
| 1 | 435144,61 | 1425898,57 | | | | |

| 1 | 2 | 3 | 4 | 5 | 6 |
|---------------------------------|--|-----------|------------|--------|------------|
| | | | | 248,42 | 87°59'10" |
| | 2 | 435153,34 | 1426146,84 | | |
| | | | | 8,46 | 359°47'49" |
| | 3 | 435161,8 | 1426146,81 | | |
| | | | | 248,31 | 267°59'7" |
| | 4 | 435153,07 | 1425898,65 | | |
| | | | | 224,63 | 267°59'22" |
| | 5 | 435145,19 | 1425674,15 | | |
| | | | | 8,46 | 180°0'24" |
| | 6 | 435136,73 | 1425674,15 | | |
| Площадь – 3 998 кв. метров | | | | | |
| 216 | Земельный участок, образуемый путем раздела земельного участка с кадастровым номером 61: 25:0600401:2427 | | | | |
| :2427:ЗУ1 – подлежит изъятию | | | | | |
| | 1 | 435153,64 | 1425674,16 | | |
| | | | | 23,95 | 267°59'15" |
| | 2 | 435152,8 | 1425650,22 | | |
| | | | | 8,45 | 179°43'44" |
| | 3 | 435144,35 | 1425650,26 | | |
| | | | | 23,91 | 87°59'22" |
| | 4 | 435145,19 | 1425674,15 | | |
| Площадь – 202 кв. метра | | | | | |
| :2427:ЗУ2 – не подлежит изъятию | | | | | |
| | 1 | 435153,07 | 1425898,65 | | |
| | | | | 248,31 | 87°59'7" |
| | 2 | 435161,8 | 1426146,81 | | |
| | | | | 8,46 | 359°47'49" |
| | 3 | 435170,26 | 1426146,78 | | |
| | | | | 248,28 | 267°59'6" |
| | 4 | 435161,53 | 1425898,65 | | |
| | | | | 224,63 | 267°59'15" |
| | 5 | 435153,64 | 1425674,16 | | |
| | | | | 8,45 | 180°0'24" |
| | 6 | 435145,19 | 1425674,15 | | |
| Площадь – 3 998 кв. метров | | | | | |
| 217 | Земельный участок, образуемый путем раздела земельного участка с кадастровым номером 61:25:0600401:2426 | | | | |
| :2426:ЗУ1 – подлежит изъятию | | | | | |
| | 1 | 435162,09 | 1425674,16 | | |
| | | | | 23,99 | 267°59'9" |
| | 2 | 435161,25 | 1425650,18 | | |
| | | | | 8,45 | 179°43'44" |
| | 3 | 435152,8 | 1425650,22 | | |

| 1 | 2 | 3 | 4 | 5 | 6 |
|---------------------------------|---|-----------|------------|--------|------------|
| | | | | 23,95 | 87°59'15" |
| | 4 | 435153,64 | 1425674,16 | | |
| Площадь – 203 кв. метра | | | | | |
| :2426:3У2 – не подлежит изъятию | | | | | |
| | 1 | 435161,53 | 1425898,65 | | |
| | | | | 248,28 | 87°59'6" |
| | 2 | 435170,26 | 1426146,78 | | |
| | | | | 8,46 | 359°47'49" |
| | 3 | 435178,72 | 1426146,75 | | |
| | | | | 248,48 | 267°59'3" |
| | 4 | 435169,98 | 1425898,42 | | |
| | | | | 224,4 | 267°59'9" |
| | 5 | 435162,09 | 1425674,16 | | |
| | | | | 8,45 | 180°0'24" |
| | 6 | 435153,64 | 1425674,16 | | |
| Площадь – 3 997 кв. метров | | | | | |
| 218 | Земельный участок, образуемый путем раздела земельного участка с кадастровым номером 61:25:0600401:2425 | | | | |
| :2425:3У1 – подлежит изъятию | | | | | |
| | 1 | 435170,55 | 1425674,16 | | |
| | | | | 24,03 | 267°59'2" |
| | 2 | 435169,7 | 1425650,14 | | |
| | | | | 8,45 | 179°43'44" |
| | 3 | 435161,25 | 1425650,18 | | |
| | | | | 23,99 | 87°59'9" |
| | 4 | 435162,09 | 1425674,16 | | |
| Площадь – 203 кв. метра | | | | | |
| :2425:3У2 – не подлежит изъятию | | | | | |
| | 1 | 435169,98 | 1425898,42 | | |
| | | | | 248,48 | 87°59'3" |
| | 2 | 435178,72 | 1426146,75 | | |
| | | | | 8,46 | 359°43'45" |
| | 3 | 435187,18 | 1426146,71 | | |
| | | | | 472,84 | 267°59'2" |
| | 4 | 435170,55 | 1425674,16 | | |
| | | | | 8,45 | 180°0'24" |
| | 5 | 435162,09 | 1425674,16 | | |
| Площадь – 3 997 кв. метров | | | | | |
| 219 | Земельный участок, образуемый путем раздела земельного участка с кадастровым номером 61:25:0600401:2424 | | | | |
| :2424:3У1 – подлежит изъятию | | | | | |
| | 1 | 435179 | 1425674,1 | | |
| | | | | 24,02 | 267°58'54" |
| | 2 | 435178,15 | 1425650,1 | | |

| 1 | 2 | 3 | 4 | 5 | 6 |
|---------------------------------|---|-----------|------------|--------|------------|
| | | | | 8,45 | 179°43'44" |
| | 3 | 435169,7 | 1425650,14 | | |
| | | | | 24,03 | 87°59'2" |
| | 4 | 435170,55 | 1425674,16 | | |
| | | | | 0,93 | 0°0'24" |
| | 5 | 435171,48 | 1425674,16 | | |
| Площадь 203 кв. метра | | | | | |
| :2424:ЗУ2 – не подлежит изъятию | | | | | |
| | 1 | 435187,18 | 1426146,71 | | |
| | | | | 8,46 | 359°39'41" |
| | 2 | 435195,64 | 1426146,66 | | |
| | | | | 248,69 | 267°59'1" |
| | 3 | 435186,89 | 1425898,12 | | |
| | | | | 224,16 | 267°58'54" |
| | 4 | 435179 | 1425674,1 | | |
| | | | | 7,52 | 179°35'22" |
| | 5 | 435171,48 | 1425674,16 | | |
| | | | | 0,93 | 180°0'24" |
| | 6 | 435170,55 | 1425674,16 | | |
| Площадь – 3 997 кв. метров | | | | | |
| 220 | Земельный участок, образуемый путем раздела земельного участка с кадастровым номером 61:25:0600401:2423 | | | | |
| :2423:ЗУ1 – подлежит изъятию | | | | | |
| | 1 | 435187,45 | 1425674,04 | | |
| | | | | 23,97 | 267°58'58" |
| | 2 | 435186,61 | 1425650,09 | | |
| | | | | 8,46 | 179°55'56" |
| | 3 | 435178,15 | 1425650,1 | | |
| | | | | 24,02 | 87°58'54" |
| | 4 | 435179 | 1425674,1 | | |
| Площадь – 203 кв. метра | | | | | |
| :2423:ЗУ2 – не подлежит изъятию | | | | | |
| | 1 | 435186,89 | 1425898,12 | | |
| | | | | 248,69 | 87°59'1" |
| | 2 | 435195,64 | 1426146,66 | | |
| | | | | 8,46 | 359°51'52" |
| | 3 | 435204,1 | 1426146,64 | | |
| | | | | 472,89 | 267°58'58" |
| | 4 | 435187,45 | 1425674,04 | | |
| | | | | 8,46 | 179°35'22" |
| | 5 | 435179 | 1425674,1 | | |
| Площадь – 3 997 кв. метров | | | | | |
| 221 | Земельный участок, образуемый путем раздела земельного участка с | | | | |

| 1 | 2 | 3 | 4 | 5 | 6 |
|--|---|------------|---|--------|------------|
| кадастровым номером 61:25:0600401:2422 | | | | | |
| :2422:ЗУ1 – подлежит изъятию | | | | | |
| 1 | 435195,91 | 1425673,98 | | 23,94 | 267°59'2" |
| 2 | 435195,07 | 1425650,06 | | 8,46 | 179°47'49" |
| 3 | 435186,61 | 1425650,09 | | 23,97 | 87°58'58" |
| 4 | 435187,45 | 1425674,04 | | | |
| Площадь – 203 кв. метра | | | | | |
| :2422:ЗУ2 – не подлежит изъятию | | | | | |
| 1 | 435204,1 | 1426146,64 | | 8,46 | 359°51'52" |
| 2 | 435212,56 | 1426146,62 | | 248,43 | 267°58'54" |
| 3 | 435203,81 | 1425898,34 | | 224,5 | 267°59'2" |
| 4 | 435195,91 | 1425673,98 | | 8,46 | 179°35'22" |
| 5 | 435187,45 | 1425674,04 | | | |
| Площадь – 3 997 кв. метров | | | | | |
| 222 | Земельный участок, образуемый путем раздела земельного участка с кадастровым номером 61:25:0600401:2421 | | | | |
| :2421:ЗУ1 – подлежит изъятию | | | | | |
| 1 | 435204,36 | 1425673,92 | | 23,92 | 267°58'54" |
| 2 | 435203,52 | 1425650,02 | | 8,45 | 179°43'44" |
| 3 | 435195,07 | 1425650,06 | | 23,94 | 87°59'2" |
| 4 | 435195,91 | 1425673,98 | | | |
| Площадь – 202 кв. метра | | | | | |
| :2421:ЗУ2 – не подлежит изъятию | | | | | |
| 1 | 435203,81 | 1425898,34 | | 248,43 | 87°58'54" |
| 2 | 435212,56 | 1426146,62 | | 8,46 | 359°51'52" |
| 3 | 435221,02 | 1426146,6 | | 472,97 | 267°58'54" |
| 4 | 435204,36 | 1425673,92 | | 8,45 | 179°35'22" |
| 5 | 435195,91 | 1425673,98 | | | |
| Площадь – 3 998 кв. метров | | | | | |
| 223 | Земельный участок, образуемый путем раздела земельного участка с | | | | |

| 1 | 2 | 3 | 4 | 5 | 6 |
|--|--|------------|---|--------|------------|
| кадастровым номером 61:25:0600401:2420 | | | | | |
| :2420:ЗУ1 – подлежит изъятию | | | | | |
| 1 | 435212,81 | 1425673,86 | | 23,9 | 267°58'48" |
| 2 | 435211,97 | 1425649,98 | | 8,45 | 179°43'44" |
| 3 | 435203,52 | 1425650,02 | | 23,92 | 87°58'54" |
| 4 | 435204,36 | 1425673,92 | | | |
| Площадь – 202 кв. метра | | | | | |
| :2420:ЗУ2 – не подлежит изъятию | | | | | |
| 1 | 435221,02 | 1426146,6 | | 8,46 | 359°47'49" |
| 2 | 435229,48 | 1426146,57 | | 248,65 | 267°58'52" |
| 3 | 435220,72 | 1425898,07 | | 224,35 | 267°58'48" |
| 4 | 435212,81 | 1425673,86 | | 8,45 | 179°35'22" |
| 5 | 435204,36 | 1425673,92 | | | |
| Площадь – 3 998 кв. метров | | | | | |
| 224 | Земельный участок, образуемый путем раздела земельного участка с кадастровым номером 61:25: 0600401:2419 | | | | |
| :2419:ЗУ1 – подлежит изъятию | | | | | |
| 1 | 435221,27 | 1425673,8 | | 23,88 | 267°58'54" |
| 2 | 435220,43 | 1425649,94 | | 8,46 | 179°43'45" |
| 3 | 435211,97 | 1425649,98 | | 23,9 | 87°58'48" |
| 4 | 435212,81 | 1425673,86 | | | |
| Площадь – 202 кв. метра | | | | | |
| :2419:ЗУ2 – не подлежит изъятию | | | | | |
| 1 | 435220,72 | 1425898,07 | | 248,65 | 87°58'52" |
| 2 | 435229,48 | 1426146,57 | | 8,46 | 359°47'49" |
| 3 | 435237,94 | 1426146,54 | | 248,46 | 267°58'46" |
| 4 | 435229,18 | 1425898,23 | | 224,57 | 267°58'54" |
| 5 | 435221,27 | 1425673,8 | | 8,46 | 179°35'22" |
| 6 | 435212,81 | 1425673,86 | | | |

| 1 | 2 | 3 | 4 | 5 | 6 | |
|----------------------------|---|-----------|------------|--------|------------|--|
| Площадь – 3 998 кв. метров | | | | | | |
| 225 | Земельный участок, образуемый путем раздела земельного участка с кадастровым номером 61:25:0600401:2418 | | | | | |
| | :2418:ЗУ1 – подлежит изъятию | | | | | |
| | 1 | 435229,72 | 1425673,74 | | | |
| | | | | 23,85 | 267°58'46" | |
| | 2 | 435228,88 | 1425649,91 | | | |
| | | | | 8,45 | 179°47'48" | |
| | 3 | 435220,43 | 1425649,94 | | | |
| | | | | 23,88 | 87°58'54" | |
| | 4 | 435221,27 | 1425673,8 | | | |
| | Площадь – 202,00 кв. метра | | | | | |
| | :2418:ЗУ2 – не подлежит изъятию | | | | | |
| | 1 | 435229,18 | 1425898,23 | | | |
| | | | | 248,46 | 87°58'46" | |
| | 2 | 435237,94 | 1426146,54 | | | |
| | | | | 8,46 | 359°47'49" | |
| | 3 | 435246,4 | 1426146,51 | | | |
| | | | | 473,06 | 267°58'46" | |
| | 4 | 435229,72 | 1425673,74 | | | |
| | | | | 8,45 | 179°35'22" | |
| 5 | 435221,27 | 1425673,8 | | | | |
| Площадь – 3 998 кв. метров | | | | | | |
| 226 | Земельный участок, образуемый путем раздела земельного участка с кадастровым номером 61:25:0600401:2417 | | | | | |
| | :2417:ЗУ1 – подлежит изъятию | | | | | |
| | 1 | 435238,17 | 1425673,68 | | | |
| | | | | 23,83 | 267°58'42" | |
| | 2 | 435237,33 | 1425649,86 | | | |
| | | | | 8,45 | 179°39'40" | |
| | 3 | 435228,88 | 1425649,91 | | | |
| | | | | 23,85 | 87°58'46" | |
| | 4 | 435229,72 | 1425673,74 | | | |
| | Площадь – 201 кв. метр | | | | | |
| | :2417:ЗУ2 – не подлежит изъятию | | | | | |
| | 1 | 435246,4 | 1426146,51 | | | |
| | | | | 8,46 | 359°47'49" | |
| | 2 | 435254,86 | 1426146,48 | | | |
| | | | | 473,09 | 267°58'42" | |
| | 3 | 435238,17 | 1425673,68 | | | |
| | | | | 8,45 | 179°35'22" | |
| | 4 | 435229,72 | 1425673,74 | | | |
| | Площадь – 3 999 кв. метров | | | | | |
| 227 | Земельный участок, образуемый путем раздела земельного участка с | | | | | |

| 1 | 2 | 3 | 4 | 5 | 6 |
|--|---|------------|---|--------|------------|
| кадастровым номером 61:25:0600401:2416 | | | | | |
| :2416:ЗУ1 – подлежит изъятию | | | | | |
| 1 | 435246,62 | 1425673,62 | | | |
| | | | | 23,81 | 267°58'38" |
| 2 | 435245,78 | 1425649,82 | | | |
| | | | | 8,45 | 179°43'44" |
| 3 | 435237,33 | 1425649,86 | | | |
| | | | | 23,83 | 87°58'42" |
| 4 | 435238,17 | 1425673,68 | | | |
| Площадь – 201 кв. метр | | | | | |
| :2416:ЗУ2 – не подлежит изъятию | | | | | |
| 1 | 435254,86 | 1426146,48 | | | |
| | | | | 8,46 | 359°47'49" |
| 2 | 435263,32 | 1426146,45 | | | |
| | | | | 473,13 | 267°58'38" |
| 3 | 435246,62 | 1425673,62 | | | |
| | | | | 8,45 | 179°35'22" |
| 4 | 435238,17 | 1425673,68 | | | |
| Площадь – 3 999 кв. метров | | | | | |
| 228 | Земельный участок, образуемый путем раздела земельного участка с кадастровым номером 61:25:0600401:2415 | | | | |
| :2415:ЗУ1 – подлежит изъятию | | | | | |
| 1 | 435255,07 | 1425673,56 | | | |
| | | | | 23,79 | 267°58'34" |
| 2 | 435254,23 | 1425649,78 | | | |
| | | | | 8,45 | 179°43'44" |
| 3 | 435245,78 | 1425649,82 | | | |
| | | | | 23,81 | 87°58'38" |
| 4 | 435246,62 | 1425673,62 | | | |
| Площадь – 201 кв. метр | | | | | |
| :2415:ЗУ2 – не подлежит изъятию | | | | | |
| 1 | 435263,32 | 1426146,45 | | | |
| | | | | 8,46 | 359°43'45" |
| 2 | 435271,78 | 1426146,41 | | | |
| | | | | 473,15 | 267°58'34" |
| 3 | 435255,07 | 1425673,56 | | | |
| | | | | 8,45 | 179°35'22" |
| 4 | 435246,62 | 1425673,62 | | | |
| Площадь – 3 999 кв. метров | | | | | |
| 229 | Земельный участок, образуемый путем раздела земельного участка с кадастровым номером 61:25:0600401:2414 | | | | |
| :2414:ЗУ1 – подлежит изъятию | | | | | |
| 1 | 435263,52 | 1425673,5 | | | |
| | | | | 23,77 | 267°58'30" |

| 1 | 2 | 3 | 4 | 5 | 6 | |
|----------------------------|---|------------|------------|------------|------------|--|
| | 2 | 435262,68 | 1425649,74 | | | |
| | | | | 8,45 | 179°43'44" | |
| | 3 | 435254,23 | 1425649,78 | | | |
| | | | | 23,79 | 87°58'34" | |
| | 4 | 435255,07 | 1425673,56 | | | |
| | Площадь – 201 кв. метр | | | | | |
| | :2414:ЗУ2 – не подлежит изъятию | | | | | |
| | 1 | 435271,78 | 1426146,41 | | | |
| | | | | 8,46 | 359°43'45" | |
| | 2 | 435280,24 | 1426146,37 | | | |
| | | | | 473,17 | 267°58'30" | |
| | 3 | 435263,52 | 1425673,5 | | | |
| | | | | 8,45 | 179°35'22" | |
| | 4 | 435255,07 | 1425673,56 | | | |
| | Площадь – 3 999 кв. метров | | | | | |
| 230 | Земельный участок, образуемый путем раздела земельного участка с кадастровым номером 61:25:0600401:5721 | | | | | |
| | :5721:ЗУ1 – подлежит изъятию | | | | | |
| | 1 | 435271,97 | 1425673,44 | | | |
| | | | | 23,75 | 267°58'26" | |
| | 2 | 435271,13 | 1425649,7 | | | |
| | | | | 8,45 | 179°43'44" | |
| | 3 | 435262,68 | 1425649,74 | | | |
| | | | | 23,77 | 87°58'30" | |
| | 4 | 435263,52 | 1425673,5 | | | |
| | Площадь – 201 кв. метр | | | | | |
| | :5721:ЗУ2 – не подлежит изъятию | | | | | |
| | 1 | 435280,24 | 1426146,37 | | | |
| | | | | 8,46 | 359°55'56" | |
| | 2 | 435288,7 | 1426146,36 | | | |
| | | | | 473,22 | 267°58'26" | |
| 3 | 435271,97 | 1425673,44 | | | | |
| | | | 8,45 | 179°35'22" | | |
| 4 | 435263,52 | 1425673,5 | | | | |
| Площадь – 3 999 кв. метров | | | | | | |
| 231 | Земельный участок, образуемый путем раздела земельного участка с кадастровым номером 61:25:0600401:2413 | | | | | |
| | :2413:ЗУ1 – подлежит изъятию | | | | | |
| | 1 | 435280,42 | 1425673,38 | | | |
| | | | | 23,73 | 267°58'22" | |
| | 2 | 435279,58 | 1425649,66 | | | |
| | | | 8,45 | 179°43'44" | | |
| 3 | 435271,13 | 1425649,7 | | | | |

| 1 | 2 | 3 | 4 | 5 | 6 |
|---------------------------------|--|-----------|------------|--------|------------|
| | | | | 23,75 | 87°58'26" |
| | 4 | 435271,97 | 1425673,44 | | |
| Площадь – 201 кв. метр | | | | | |
| :2413:3У2 – не подлежит изъятию | | | | | |
| | 1 | 435288,7 | 1426146,36 | | |
| | | | | 8,46 | 359°43'45" |
| | 2 | 435297,16 | 1426146,32 | | |
| | | | | 473,24 | 267°58'22" |
| | 3 | 435280,42 | 1425673,38 | | |
| | | | | 8,45 | 179°35'22" |
| | 4 | 435271,97 | 1425673,44 | | |
| Площадь – 3 999 кв. метров | | | | | |
| 232 | Земельный участок, образуемый путем раздела земельного участка с кадастровым номером 61:25:0600401:2412 | | | | |
| :2412:3У1 – подлежит изъятию | | | | | |
| | 1 | 435288,87 | 1425673,32 | | |
| | | | | 23,72 | 267°58'18" |
| | 2 | 435288,03 | 1425649,61 | | |
| | | | | 8,45 | 179°39'40" |
| | 3 | 435279,58 | 1425649,66 | | |
| | | | | 23,73 | 87°58'22" |
| | 4 | 435280,42 | 1425673,38 | | |
| Площадь – 201 кв. метр | | | | | |
| :2412:3У2 – не подлежит изъятию | | | | | |
| | 1 | 435297,16 | 1426146,32 | | |
| | | | | 8,46 | 359°51'52" |
| | 2 | 435305,62 | 1426146,3 | | |
| | | | | 473,28 | 267°58'18" |
| | 3 | 435288,87 | 1425673,32 | | |
| | | | | 8,45 | 179°35'22" |
| | 4 | 435280,42 | 1425673,38 | | |
| Площадь – 3 999 кв. метров | | | | | |
| 233 | Земельный участок, образуемый путем раздела земельного участка с кадастровым номером 61: 25:0600401:2411 | | | | |
| :2411:3У1 – подлежит изъятию | | | | | |
| | 1 | 435297,32 | 1425673,26 | | |
| | | | | 23,7 | 267°58'14" |
| | 2 | 435296,48 | 1425649,57 | | |
| | | | | 8,45 | 179°43'44" |
| | 3 | 435288,03 | 1425649,61 | | |
| | | | | 23,72 | 87°58'18" |
| | 4 | 435288,87 | 1425673,32 | | |
| Площадь – 200 кв. метров | | | | | |

| 1 | 2 | 3 | 4 | 5 | 6 | |
|---------------------------------|---|-----------|------------|------------|------------|------------|
| :2411:3У2 – не подлежит изъятию | | | | | | |
| | 1 | 435305,62 | 1426146,3 | | | |
| | | | | 8,46 | 359°43'45" | |
| | 2 | 435314,08 | 1426146,26 | | | |
| | | | | 473,3 | 267°58'14" | |
| | 3 | 435297,32 | 1425673,26 | | | |
| | | | | 8,45 | 179°35'22" | |
| | 4 | 435288,87 | 1425673,32 | | | |
| Площадь – 4 000 кв. метров | | | | | | |
| 234 | Земельный участок, образуемый путем раздела земельного участка с кадастровым номером 61:25:0600401:2410 | | | | | |
| | :2410:3У1 – подлежит изъятию | | | | | |
| | | 1 | 435305,77 | 1425673,2 | | |
| | | | | | 23,67 | 267°58'10" |
| | | 2 | 435304,93 | 1425649,54 | | |
| | | | | | 8,45 | 179°47'48" |
| | | 3 | 435296,48 | 1425649,57 | | |
| | | | | | 23,7 | 87°58'14" |
| | | 4 | 435297,32 | 1425673,26 | | |
| | Площадь – 200 кв. метров | | | | | |
| | :2410:3У2 – не подлежит изъятию | | | | | |
| | | 1 | 435314,08 | 1426146,26 | | |
| | | | | | 8,46 | 359°43'45" |
| | | 2 | 435322,54 | 1426146,22 | | |
| | | | | | 473,32 | 267°58'10" |
| | 3 | 435305,77 | 1425673,2 | | | |
| | | | | 8,45 | 179°35'22" | |
| | 4 | 435297,32 | 1425673,26 | | | |
| Площадь – 4 000 кв. метров | | | | | | |
| 235 | Земельный участок, образуемый путем раздела земельного участка с кадастровым номером 61:25:0600401:2409 | | | | | |
| | :2409:3У1 – подлежит изъятию | | | | | |
| | | 1 | 435314,22 | 1425673,14 | | |
| | | | | | 23,65 | 267°58'6" |
| | | 2 | 435313,38 | 1425649,5 | | |
| | | | | | 8,45 | 179°43'44" |
| | | 3 | 435304,93 | 1425649,54 | | |
| | | | | | 23,67 | 87°58'10" |
| | | 4 | 435305,77 | 1425673,2 | | |
| | Площадь – 200 кв. метров | | | | | |
| | :2409:3У2 – не подлежит изъятию | | | | | |
| | | 1 | 435322,54 | 1426146,22 | | |
| | | | | | 8,46 | 359°51'52" |

| 1 | 2 | 3 | 4 | 5 | 6 | |
|----------------------------|---|------------|------------|------------|------------|--|
| | 2 | 435331 | 1426146,2 | | | |
| | | | | 473,36 | 267°58'6" | |
| | 3 | 435314,22 | 1425673,14 | | | |
| | | | | 8,45 | 179°35'22" | |
| | 4 | 435305,77 | 1425673,2 | | | |
| Площадь – 4 000 кв. метров | | | | | | |
| 236 | Земельный участок, образуемый путем раздела земельного участка с кадастровым номером 61:25:0600401:2408 | | | | | |
| | :2408:ЗУ1 – подлежит изъятию | | | | | |
| | 1 | 435322,67 | 1425673,07 | | | |
| | | | | 23,62 | 267°58'2" | |
| | 2 | 435321,83 | 1425649,47 | | | |
| | | | | 8,45 | 179°47'48" | |
| | 3 | 435313,38 | 1425649,5 | | | |
| | | | | 23,65 | 87°58'6" | |
| | 4 | 435314,22 | 1425673,14 | | | |
| | Площадь – 200 кв. метров | | | | | |
| | :2408:ЗУ2 – не подлежит изъятию | | | | | |
| | 1 | 435331 | 1426146,2 | | | |
| | | | | 8,46 | 359°51'52" | |
| | 2 | 435339,46 | 1426146,18 | | | |
| | | | | 473,4 | 267°58'2" | |
| 3 | 435322,67 | 1425673,07 | | | | |
| | | | 8,45 | 179°35'22" | | |
| 4 | 435314,22 | 1425673,14 | | | | |
| Площадь – 4 000 кв. метров | | | | | | |
| 237 | Земельный участок, образуемый путем раздела земельного участка с кадастровым номером 61:25:0600401:2407 | | | | | |
| | :2407:ЗУ1 – подлежит изъятию | | | | | |
| | 1 | 435331,12 | 1425673,01 | | | |
| | | | | 23,59 | 267°57'58" | |
| | 2 | 435330,28 | 1425649,44 | | | |
| | | | | 8,45 | 179°47'48" | |
| | 3 | 435321,83 | 1425649,47 | | | |
| | | | | 23,62 | 87°58'2" | |
| | 4 | 435322,67 | 1425673,07 | | | |
| | Площадь – 199 кв. метров | | | | | |
| | :2407:ЗУ2 – не подлежит изъятию | | | | | |
| | 1 | 435339,46 | 1426146,18 | | | |
| | | | | 8,46 | 359°47'49" | |
| | 2 | 435347,92 | 1426146,15 | | | |
| | | | | 473,43 | 267°57'58" | |
| 3 | 435331,12 | 1425673,01 | | | | |
| | | | 8,45 | 179°35'22" | | |

| 1 | 2 | 3 | 4 | 5 | 6 | |
|--------------------------|---|------------|------------|------------|------------|--|
| | 4 | 435322,67 | 1425673,07 | | | |
| Площадь – 4 001 кв. метр | | | | | | |
| 238 | Земельный участок, образуемый путем раздела земельного участка с кадастровым номером 61:25:0600401:2406 | | | | | |
| | :2406:ЗУ1 – подлежит изъятию | | | | | |
| | 1 | 435339,57 | 1425672,95 | | | |
| | | | | 23,57 | 267°57'54" | |
| | 2 | 435338,73 | 1425649,4 | | | |
| | | | | 8,45 | 179°43'44" | |
| | 3 | 435330,28 | 1425649,44 | | | |
| | | | | 23,59 | 87°57'58" | |
| | 4 | 435331,12 | 1425673,01 | | | |
| | Площадь – 199 кв. метров | | | | | |
| | :2406:ЗУ2 – не подлежит изъятию | | | | | |
| | 1 | 435347,92 | 1426146,15 | | | |
| | | | | 8,46 | 359°47'49" | |
| | 2 | 435356,38 | 1426146,12 | | | |
| | | | 473,46 | 267°57'54" | | |
| 3 | 435339,57 | 1425672,95 | | | | |
| | | | 8,45 | 179°35'22" | | |
| 4 | 435331,12 | 1425673,01 | | | | |
| Площадь – 4 001 кв. метр | | | | | | |
| 239 | Земельный участок, образуемый путем раздела земельного участка с кадастровым номером 61:25:0600401:2405 | | | | | |
| | :2405:ЗУ1 – подлежит изъятию | | | | | |
| | 1 | 435348,02 | 1425672,89 | | | |
| | | | | 23,54 | 267°57'49" | |
| | 2 | 435347,18 | 1425649,37 | | | |
| | | | | 8,45 | 179°47'48" | |
| | 3 | 435338,73 | 1425649,4 | | | |
| | | | | 23,57 | 87°57'54" | |
| | 4 | 435339,57 | 1425672,95 | | | |
| | Площадь – 199 кв. метров | | | | | |
| | :2405:ЗУ2 – не подлежит изъятию | | | | | |
| | 1 | 435356,38 | 1426146,12 | | | |
| | | | | 8,46 | 359°51'52" | |
| | 2 | 435364,84 | 1426146,1 | | | |
| | | | 248,55 | 267°57'51" | | |
| 3 | 435356,01 | 1425897,71 | | | | |
| | | | 224,96 | 267°57'49" | | |
| 4 | 435348,02 | 1425672,89 | | | | |
| | | | 8,45 | 179°35'22" | | |
| 5 | 435339,57 | 1425672,95 | | | | |
| Площадь – 4 001 кв. метр | | | | | | |

| 1 | 2 | 3 | 4 | 5 | 6 |
|--------------------------|---|--|------------|--------|------------|
| 240 | Земельный участок, образуемый путем раздела земельного участка с кадастровым номером 61:25:0600401:2404 | | | | |
| | :2404:ЗУ1 – подлежит изъятию | | | | |
| | 1 | 435356,47 | 1425672,83 | | |
| | | | | 23,52 | 267°57'46" |
| | 2 | 435355,63 | 1425649,33 | | |
| | | | | 8,45 | 179°43'44" |
| | 3 | 435347,18 | 1425649,37 | | |
| | | | | 23,54 | 87°57'49" |
| | 4 | 435348,02 | 1425672,89 | | |
| | Площадь – 199 кв. метров | | | | |
| | :2404:ЗУ2 – не подлежит изъятию | | | | |
| | 1 | 435356,01 | 1425897,71 | | |
| | | | | 248,55 | 87°57'51" |
| | 2 | 435364,84 | 1426146,1 | | |
| | | | | 8,46 | 359°39'41" |
| | 3 | 435373,3 | 1426146,05 | | |
| | | | | 473,52 | 267°57'46" |
| | 4 | 435356,47 | 1425672,83 | | |
| | | | | 8,45 | 179°35'22" |
| | 5 | 435348,02 | 1425672,89 | | |
| Площадь – 4 001 кв. метр | | | | | |
| 241 | Земельный участок, образуемый путем раздела земельного участка с кадастровым номером 61:25:0600401:2403 | | | | |
| | :2403:ЗУ1 – подлежит изъятию | | | | |
| | 1 | 435364,92 | 1425672,77 | | |
| | | | | 23,49 | 267°57'41" |
| | 2 | 435364,08 | 1425649,3 | | |
| | | | | 8,45 | 179°47'48" |
| | 3 | 435355,63 | 1425649,33 | | |
| | | | | 23,52 | 87°57'46" |
| | 4 | 435356,47 | 1425672,83 | | |
| | Площадь – 199 кв. метров | | | | |
| | :2403:ЗУ2 – не подлежит изъятию | | | | |
| | 1 | 435373,3 | 1426146,05 | | |
| | | | | 8,46 | 359°47'49" |
| | 2 | 435381,76 | 1426146,02 | | |
| | | | | 473,55 | 267°57'41" |
| | 3 | 435364,92 | 1425672,77 | | |
| | | | | 8,45 | 179°35'22" |
| | 4 | 435356,47 | 1425672,83 | | |
| | Площадь – 4 001 кв. метр | | | | |
| | 242 | Земельный участок, образуемый путем раздела земельного участка с | | | |

| 1 | 2 | 3 | 4 | 5 | 6 |
|---------------------------|---|-----------|------------|--------|------------|
| | кадастровым номером 61:25:0600401:2402 | | | | |
| | :2402:ЗУ1 – подлежит изъятию | | | | |
| | 1 | 435373,37 | 1425672,71 | | |
| | | | | 23,47 | 267°57'37" |
| | 2 | 435372,53 | 1425649,26 | | |
| | | | | 8,45 | 179°43'44" |
| | 3 | 435364,08 | 1425649,3 | | |
| | | | | 23,49 | 87°57'41" |
| | 4 | 435364,92 | 1425672,77 | | |
| | Площадь – 198 кв. метров | | | | |
| | :2402:ЗУ2 – не подлежит изъятию | | | | |
| | 1 | 435381,76 | 1426146,02 | | |
| | | | | 8,46 | 359°43'45" |
| | 2 | 435390,22 | 1426145,98 | | |
| | | | | 473,57 | 267°57'37" |
| | 3 | 435373,37 | 1425672,71 | | |
| | | | | 8,45 | 179°35'22" |
| | 4 | 435364,92 | 1425672,77 | | |
| Площадь – 4 002 кв. метра | | | | | |
| 243 | Земельный участок, образуемый путем раздела земельного участка с кадастровым номером 61:25:0600401:2401 | | | | |
| | :2401:ЗУ1 – подлежит изъятию | | | | |
| | 1 | 435381,81 | 1425672,65 | | |
| | | | | 23,44 | 267°57'33" |
| | 2 | 435380,98 | 1425649,23 | | |
| | | | | 8,45 | 179°47'48" |
| | 3 | 435372,53 | 1425649,26 | | |
| | | | | 23,47 | 87°57'37" |
| | 4 | 435373,37 | 1425672,71 | | |
| | Площадь – 198 кв. метров | | | | |
| | :2401:ЗУ2 – не подлежит изъятию | | | | |
| | 1 | 435390,22 | 1426145,98 | | |
| | | | | 8,46 | 359°39'41" |
| | 2 | 435398,68 | 1426145,93 | | |
| | | | | 473,58 | 267°57'33" |
| | 3 | 435381,81 | 1425672,65 | | |
| | | | | 8,45 | 179°35'22" |
| | 4 | 435373,37 | 1425672,71 | | |
| Площадь – 4 002 кв. метра | | | | | |
| 244 | Земельный участок, образуемый путем раздела земельного участка с кадастровым номером 61:25:0600401:2400 | | | | |
| | :2400: ЗУ1 – подлежит изъятию | | | | |
| | 1 | 435390,26 | 1425672,59 | | |

| 1 | 2 | 3 | 4 | 5 | 6 |
|---------------------------------|---|-----------|------------|--------|------------|
| | | | | 23,42 | 267°57'29" |
| | 2 | 435389,43 | 1425649,19 | | |
| | | | | 8,45 | 179°43'44" |
| | 3 | 435380,98 | 1425649,23 | | |
| | | | | 23,44 | 87°57'33" |
| | 4 | 435381,81 | 1425672,65 | | |
| Площадь – 198 кв. метров | | | | | |
| :2400:ЗУ2 – не подлежит изъятию | | | | | |
| | 1 | 435398,68 | 1426145,93 | | |
| | | | | 8,46 | 359°47'49" |
| | 2 | 435407,14 | 1426145,9 | | |
| | | | | 473,61 | 267°57'29" |
| | 3 | 435390,26 | 1425672,59 | | |
| | | | | 8,45 | 179°35'22" |
| | 4 | 435381,81 | 1425672,65 | | |
| Площадь – 4 002 кв. метра | | | | | |
| 245 | Земельный участок, образуемый путем раздела земельного участка с кадастровым номером 61:25:0600401:2399 | | | | |
| :2399:ЗУ1 – подлежит изъятию | | | | | |
| | 1 | 435398,71 | 1425672,53 | | |
| | | | | 23,38 | 267°57'25" |
| | 2 | 435397,88 | 1425649,16 | | |
| | | | | 8,45 | 179°47'48" |
| | 3 | 435389,43 | 1425649,19 | | |
| | | | | 23,42 | 87°57'29" |
| | 4 | 435390,26 | 1425672,59 | | |
| Площадь – 198 кв. метров | | | | | |
| :2399:ЗУ2 – не подлежит изъятию | | | | | |
| | 1 | 435407,14 | 1426145,9 | | |
| | | | | 8,46 | 359°47'49" |
| | 2 | 435415,6 | 1426145,87 | | |
| | | | | 473,64 | 267°57'25" |
| | 3 | 435398,71 | 1425672,53 | | |
| | | | | 8,45 | 179°35'22" |
| | 4 | 435390,26 | 1425672,59 | | |
| Площадь – 4 002 кв. метра | | | | | |
| 246 | Земельный участок, образуемый путем раздела земельного участка с кадастровым номером 61:25:0600401:2398 | | | | |
| :2398:ЗУ1 – подлежит изъятию | | | | | |
| | 1 | 435407,16 | 1425672,47 | | |
| | | | | 23,36 | 267°57'21" |
| | 2 | 435406,33 | 1425649,12 | | |
| | | | | 8,45 | 179°43'44" |
| | 3 | 435397,88 | 1425649,16 | | |

| 1 | 2 | 3 | 4 | 5 | 6 |
|---------------------------------|---|-----------|------------|--------|------------|
| | | | | 23,38 | 87°57'25" |
| | 4 | 435398,71 | 1425672,53 | | |
| Площадь – 197 кв. метров | | | | | |
| :2398:3У2 – не подлежит изъятию | | | | | |
| | 1 | 435415,6 | 1426145,87 | | |
| | | | | 8,46 | 359°47'49" |
| | 2 | 435424,06 | 1426145,84 | | |
| | | | | 473,67 | 267°57'21" |
| | 3 | 435407,16 | 1425672,47 | | |
| | | | | 8,45 | 179°35'22" |
| | 4 | 435398,71 | 1425672,53 | | |
| Площадь – 4 003 кв. метра | | | | | |
| 247 | Земельный участок, образуемый путем раздела земельного участка с кадастровым номером 61:25:0600401:2397 | | | | |
| :2397:3У1 – подлежит изъятию | | | | | |
| | 1 | 435415,62 | 1425672,41 | | |
| | | | | 23,33 | 267°57'25" |
| | 2 | 435414,79 | 1425649,09 | | |
| | | | | 8,46 | 179°47'49" |
| | 3 | 435406,33 | 1425649,12 | | |
| | | | | 23,36 | 87°57'21" |
| | 4 | 435407,16 | 1425672,47 | | |
| Площадь – 197 кв. метров | | | | | |
| :2397:3У2 – не подлежит изъятию | | | | | |
| | 1 | 435424,06 | 1426145,84 | | |
| | | | | 8,45 | 359°43'44" |
| | 2 | 435432,51 | 1426145,8 | | |
| | | | | 473,69 | 267°57'25" |
| | 3 | 435415,62 | 1425672,41 | | |
| | | | | 8,46 | 179°35'22" |
| | 4 | 435407,16 | 1425672,47 | | |
| Площадь – 4 003 кв. метра | | | | | |
| 248 | Земельный участок, образуемый путем раздела земельного участка с кадастровым номером 61:25:0600401:2396 | | | | |
| :2396:3У1 – подлежит изъятию | | | | | |
| | 1 | 435424,06 | 1425672,35 | | |
| | | | | 23,31 | 267°57'10" |
| | 2 | 435423,23 | 1425649,05 | | |
| | | | | 8,44 | 179°43'42" |
| | 3 | 435414,79 | 1425649,09 | | |
| | | | | 23,33 | 87°57'25" |
| | 4 | 435415,62 | 1425672,41 | | |
| Площадь – 197 кв. метров | | | | | |

| 1 | 2 | 3 | 4 | 5 | 6 |
|---------------------------------|--|------------|---|--------|------------|
| :2396:3У2 – не подлежит изъятию | | | | | |
| 1 | 435432,51 | 1426145,8 | | 8,46 | 359°43'45" |
| 2 | 435440,97 | 1426145,76 | | 248,74 | 267°57'23" |
| 3 | 435432,1 | 1425897,18 | | 224,98 | 267°57'10" |
| 4 | 435424,06 | 1425672,35 | | 8,44 | 179°35'22" |
| 5 | 435415,62 | 1425672,41 | | | |
| Площадь – 4 003 кв. метра | | | | | |
| 249 | Земельный участок, образуемый путем раздела земельного участка с кадастровым номером 61:25:0600401:2395 | | | | |
| :2395:3У1 – подлежит изъятию | | | | | |
| 1 | 435432,51 | 1425672,29 | | 23,28 | 267°57'5" |
| 2 | 435431,68 | 1425649,02 | | 8,45 | 179°47'48" |
| 3 | 435423,23 | 1425649,05 | | 23,31 | 87°57'10" |
| 4 | 435424,06 | 1425672,35 | | | |
| Площадь – 197 кв. метров | | | | | |
| :2395:3У2 – не подлежит изъятию | | | | | |
| 1 | 435432,1 | 1425897,18 | | 248,74 | 87°57'23" |
| 2 | 435440,97 | 1426145,76 | | 8,46 | 359°51'52" |
| 3 | 435449,43 | 1426145,74 | | 248,92 | 267°57'20" |
| 4 | 435440,55 | 1425896,98 | | 224,84 | 267°57'5" |
| 5 | 435432,51 | 1425672,29 | | 8,45 | 179°35'22" |
| 6 | 435424,06 | 1425672,35 | | | |
| Площадь – 4 003 кв. метра | | | | | |
| 250 | Земельный участок, образуемый путем раздела земельного участка с кадастровым номером 61: 25:0600401:2394 | | | | |
| :2394:3У1 – подлежит изъятию | | | | | |
| 1 | 435440,96 | 1425672,23 | | 23,26 | 267°57'1" |
| 2 | 435440,13 | 1425648,98 | | 8,45 | 179°43'44" |
| 3 | 435431,68 | 1425649,02 | | | |

| 1 | 2 | 3 | 4 | 5 | 6 |
|---------------------------------|--|-----------|------------|--------|------------|
| | | | | 23,28 | 87°57'5" |
| | 4 | 435432,51 | 1425672,29 | | |
| Площадь – 197 кв. метров | | | | | |
| :2394:3У2 – не подлежит изъятию | | | | | |
| | 1 | 435440,55 | 1425896,98 | | |
| | | | | 248,92 | 87°57'20" |
| | 2 | 435449,43 | 1426145,74 | | |
| | | | | 8,46 | 359°39'41" |
| | 3 | 435457,89 | 1426145,69 | | |
| | | | | 248,75 | 267°57'15" |
| | 4 | 435449,01 | 1425897,1 | | |
| | | | | 225,02 | 267°57'1" |
| | 5 | 435440,96 | 1425672,23 | | |
| | | | | 8,45 | 179°35'22" |
| | 6 | 435432,51 | 1425672,29 | | |
| Площадь – 4 003 кв. метра | | | | | |
| 251 | Земельный участок, образуемый путем раздела земельного участка с кадастровым номером 61:25:0600401:2393 | | | | |
| :2393:3У1 – подлежит изъятию | | | | | |
| | 1 | 435449,41 | 1425672,17 | | |
| | | | | 23,24 | 267°56'57" |
| | 2 | 435448,58 | 1425648,94 | | |
| | | | | 8,45 | 179°43'44" |
| | 3 | 435440,13 | 1425648,98 | | |
| | | | | 23,26 | 87°57'1" |
| | 4 | 435440,96 | 1425672,23 | | |
| Площадь – 196 кв. метров | | | | | |
| :2393:3У2 – не подлежит изъятию | | | | | |
| | 1 | 435449,01 | 1425897,1 | | |
| | | | | 248,75 | 87°57'15" |
| | 2 | 435457,89 | 1426145,69 | | |
| | | | | 8,46 | 359°47'49" |
| | 3 | 435466,35 | 1426145,66 | | |
| | | | | 248,9 | 267°57'11" |
| | 4 | 435457,46 | 1425896,92 | | |
| | | | | 224,9 | 267°56'57" |
| | 5 | 435449,41 | 1425672,17 | | |
| | | | | 8,45 | 179°35'22" |
| | 6 | 435440,96 | 1425672,23 | | |
| Площадь – 4 004 кв. метра | | | | | |
| 252 | Земельный участок, образуемый путем раздела земельного участка с кадастровым номером 61:25: 0600401:2392 | | | | |
| :2392:3У1 – подлежит изъятию | | | | | |

| 1 | 2 | 3 | 4 | 5 | 6 | |
|---------------------------|---|-----------|------------|------------|------------|--|
| | 1 | 435457,86 | 1425672,11 | | | |
| | | | | 23,22 | 267°56'55" | |
| | 2 | 435457,03 | 1425648,9 | | | |
| | | | | 8,45 | 179°43'44" | |
| | 3 | 435448,58 | 1425648,94 | | | |
| | | | | 23,24 | 87°56'57" | |
| | 4 | 435449,41 | 1425672,17 | | | |
| | Площадь – 196 кв. метров | | | | | |
| | :2392:ЗУ2 – не подлежит изъятию | | | | | |
| | 1 | 435457,46 | 1425896,92 | | | |
| | | | | 248,9 | 87°57'11" | |
| | 2 | 435466,35 | 1426145,66 | | | |
| | | | | 8,46 | 359°47'49" | |
| | 3 | 435474,81 | 1426145,63 | | | |
| | | | | 248,71 | 267°57'6" | |
| | 4 | 435465,92 | 1425897,08 | | | |
| | | | | 225,12 | 267°56'55" | |
| | 5 | 435457,86 | 1425672,11 | | | |
| | | | | 8,45 | 179°35'22" | |
| | 6 | 435449,41 | 1425672,17 | | | |
| Площадь – 4 004 кв. метра | | | | | | |
| 253 | Земельный участок, образуемый путем раздела земельного участка с кадастровым номером 61:25:0600401:2391 | | | | | |
| | :2391:ЗУ1 – подлежит изъятию | | | | | |
| | 1 | 435466,31 | 1425672,05 | | | |
| | | | | 23,2 | 267°56'54" | |
| | 2 | 435465,48 | 1425648,86 | | | |
| | | | | 8,45 | 179°43'44" | |
| | 3 | 435457,03 | 1425648,9 | | | |
| | | | | 23,22 | 87°56'55" | |
| | 4 | 435457,86 | 1425672,11 | | | |
| | Площадь – 196 кв. метров | | | | | |
| | :2391:ЗУ2 – не подлежит изъятию | | | | | |
| | 1 | 435465,92 | 1425897,08 | | | |
| | | | | 248,71 | 87°57'6" | |
| | 2 | 435474,81 | 1426145,63 | | | |
| | | | | 8,46 | 359°47'49" | |
| | 3 | 435483,27 | 1426145,6 | | | |
| | | | | 248,75 | 267°56'58" | |
| | 4 | 435474,37 | 1425897,01 | | | |
| | | | | 225,11 | 267°56'54" | |
| | 5 | 435466,31 | 1425672,05 | | | |
| | | | 8,45 | 179°35'22" | | |

| 1 | 2 | 3 | 4 | 5 | 6 | |
|---------------------------|---|------------|------------|------------|------------|--|
| | 6 | 435457,86 | 1425672,11 | | | |
| Площадь – 4 004 кв. метра | | | | | | |
| 254 | Земельный участок, образуемый путем раздела земельного участка с кадастровым номером 61:25:0600401:2390 | | | | | |
| | :2390:ЗУ1 – подлежит изъятию | | | | | |
| | 1 | 435474,76 | 1425671,99 | | | |
| | | | | 23,18 | 267°56'50" | |
| | 2 | 435473,93 | 1425648,82 | | | |
| | | | | 8,45 | 179°43'44" | |
| | 3 | 435465,48 | 1425648,86 | | | |
| | | | | 23,2 | 87°56'54" | |
| | 4 | 435466,31 | 1425672,05 | | | |
| | Площадь – 196 кв. метров | | | | | |
| | :2390:ЗУ2 – не подлежит изъятию | | | | | |
| | 1 | 435474,37 | 1425897,01 | | | |
| | | | | 248,75 | 87°56'58" | |
| | 2 | 435483,27 | 1426145,6 | | | |
| | | | | 8,46 | 359°47'49" | |
| | 3 | 435491,73 | 1426145,57 | | | |
| | | | | 248,6 | 267°56'54" | |
| 4 | 435482,83 | 1425897,13 | | | | |
| | | | 225,29 | 267°56'50" | | |
| 5 | 435474,76 | 1425671,99 | | | | |
| | | | 8,45 | 179°35'22" | | |
| 6 | 435466,31 | 1425672,05 | | | | |
| Площадь – 4 004 кв. метра | | | | | | |
| 255 | Земельный участок, образуемый путем раздела земельного участка с кадастровым номером 61:25:0600401:2389 | | | | | |
| | :2389:ЗУ1 – подлежит изъятию | | | | | |
| | 1 | 435483,21 | 1425671,92 | | | |
| | | | | 23,16 | 267°56'47" | |
| | 2 | 435482,38 | 1425648,78 | | | |
| | | | | 8,45 | 179°43'44" | |
| | 3 | 435473,93 | 1425648,82 | | | |
| | | | | 23,18 | 87°56'50" | |
| | 4 | 435474,76 | 1425671,99 | | | |
| | Площадь – 196 кв. метров | | | | | |
| | :2389:ЗУ2 – не подлежит изъятию | | | | | |
| | 1 | 435482,83 | 1425897,13 | | | |
| | | | | 248,6 | 87°56'54" | |
| 2 | 435491,73 | 1426145,57 | | | | |
| | | | 8,46 | 359°15'18" | | |
| 3 | 435500,19 | 1426145,46 | | | | |

| 1 | 2 | 3 | 4 | 5 | 6 | |
|---------------------------|---|------------|------------|------------|------------|--|
| | | | | 473,84 | 267°56'47" | |
| | 4 | 435483,21 | 1425671,92 | | | |
| | | | | 8,45 | 179°35'22" | |
| | 5 | 435474,76 | 1425671,99 | | | |
| Площадь – 4 004 кв. метра | | | | | | |
| 256 | Земельный участок, образуемый путем раздела земельного участка с кадастровым номером 61:25:0600401:2388 | | | | | |
| | :2388:ЗУ1 – подлежит изъятию | | | | | |
| | 1 | 435491,66 | 1425671,86 | | | |
| | | | | 23,14 | 267°56'43" | |
| | 2 | 435490,83 | 1425648,74 | | | |
| | | | | 8,45 | 179°43'44" | |
| | 3 | 435482,38 | 1425648,78 | | | |
| | | | | 23,16 | 87°56'47" | |
| | 4 | 435483,21 | 1425671,92 | | | |
| | Площадь – 196 кв. метров | | | | | |
| | :2388:ЗУ2 – не подлежит изъятию | | | | | |
| | 1 | 435500,19 | 1426145,46 | | | |
| | | | | 8,46 | 359°43'45" | |
| | 2 | 435508,65 | 1426145,42 | | | |
| | | | | 248,48 | 267°56'42" | |
| | 3 | 435499,74 | 1425897,1 | | | |
| | | | | 225,38 | 267°56'43" | |
| 4 | 435491,66 | 1425671,86 | | | | |
| | | | 8,45 | 179°35'22" | | |
| 5 | 435483,21 | 1425671,92 | | | | |
| Площадь – 4 004 кв. метра | | | | | | |
| 257 | Земельный участок, образуемый путем раздела земельного участка с кадастровым номером 61:25:0600401:2387 | | | | | |
| | :2387:ЗУ1 – подлежит изъятию | | | | | |
| | 1 | 435496,43 | 1425696,53 | | | |
| | | | | 26 | 88°8'40" | |
| | 2 | 435497,27 | 1425722,52 | | | |
| | | | | 20,18 | 74°37'1" | |
| | 3 | 435502,63 | 1425741,98 | | | |
| | | | | 93,34 | 267°56'41" | |
| | 4 | 435499,28 | 1425648,7 | | | |
| | | | | 8,45 | 179°43'44" | |
| | 5 | 435490,83 | 1425648,74 | | | |
| | | | | 23,14 | 87°56'43" | |
| | 6 | 435491,66 | 1425671,86 | | | |
| | | | 3,82 | 359°35'22" | | |
| 7 | 435495,48 | 1425671,84 | | | | |
| Площадь – 474 кв. метра | | | | | | |

| 1 | 2 | 3 | 4 | 5 | 6 |
|-----|---|-----------|------------|--------|------------|
| | :2387:3У2 – не подлежит изъятию | | | | |
| | 1 | 435499,74 | 1425897,1 | | |
| | | | | 248,48 | 87°56'42" |
| | 2 | 435508,65 | 1426145,42 | | |
| | | | | 8,46 | 0°52'49" |
| | 3 | 435517,11 | 1426145,55 | | |
| | | | | 403,83 | 267°56'41" |
| | 4 | 435502,63 | 1425741,98 | | |
| | | | | 20,18 | 254°37'1" |
| | 5 | 435497,27 | 1425722,52 | | |
| | | | | 26 | 268°8'40" |
| | 6 | 435496,43 | 1425696,53 | | |
| | | | | 24,71 | 267°47'24" |
| | 7 | 435495,48 | 1425671,84 | | |
| | | | | 3,82 | 179°35'22" |
| | 8 | 435491,66 | 1425671,86 | | |
| | Площадь – 3 726 кв. метров | | | | |
| 258 | Земельный участок, образуемый путем раздела земельного участка с кадастровым номером 61:25:0600401:2386 | | | | |
| | :2386:3У1 – подлежит изъятию | | | | |
| | 1 | 435511,67 | 1425758,31 | | |
| | | | | 109,72 | 267°56'37" |
| | 2 | 435507,73 | 1425648,66 | | |
| | | | | 8,45 | 179°43'44" |
| | 3 | 435499,28 | 1425648,7 | | |
| | | | | 93,34 | 87°56'41" |
| | 4 | 435502,63 | 1425741,98 | | |
| | Площадь – 858 кв. метров | | | | |
| | :2386:3У2 – не подлежит изъятию | | | | |
| | 1 | 435517,11 | 1426145,55 | | |
| | | | | 8,45 | 359°43'44" |
| | 2 | 435525,56 | 1426145,51 | | |
| | | | | 248,88 | 267°56'46" |
| | 3 | 435516,64 | 1425896,79 | | |
| | | | | 138,57 | 267°56'37" |
| | 4 | 435511,67 | 1425758,31 | | |
| | | | | 18,67 | 241°1'58" |
| | 5 | 435502,63 | 1425741,98 | | |
| | Площадь – 3 342 кв. метра | | | | |
| 259 | Земельный участок, образуемый путем раздела земельного участка с кадастровым номером 61:25:0600401:2385 | | | | |
| | :2385:3У1 – подлежит изъятию | | | | |
| | 1 | 435520,48 | 1425768,36 | | |
| | | | | 119,81 | 267°56'37" |

| 1 | 2 | 3 | 4 | 5 | 6 | |
|----------------------------|---|------------|------------|------------|------------|--|
| | 2 | 435516,18 | 1425648,63 | | | |
| | | | | 8,45 | 179°47'48" | |
| | 3 | 435507,73 | 1425648,66 | | | |
| | | | | 109,72 | 87°56'37" | |
| | 4 | 435511,67 | 1425758,31 | | | |
| | Площадь – 969 кв. метров | | | | | |
| | :2385:ЗУ2 – не подлежит изъятию | | | | | |
| | 1 | 435525,56 | 1426145,51 | | | |
| | | | | 8,46 | 359°51'52" | |
| | 2 | 435534,02 | 1426145,49 | | | |
| | | | | 377,37 | 267°56'37" | |
| | 3 | 435520,48 | 1425768,36 | | | |
| | | | | 13,37 | 228°46'11" | |
| | 4 | 435511,67 | 1425758,31 | | | |
| | | | | 138,57 | 87°56'37" | |
| 5 | 435516,64 | 1425896,79 | | | | |
| Площадь – 3 231 кв. метр | | | | | | |
| 260 | Земельный участок, образуемый путем раздела земельного участка с кадастровым номером 61:25:0600401:2384 | | | | | |
| | :2384:ЗУ1 – подлежит изъятию | | | | | |
| | 1 | 435529,19 | 1425775,57 | | | |
| | | | | 127,07 | 267°56'39" | |
| | 2 | 435524,63 | 1425648,59 | | | |
| | | | | 8,45 | 179°43'44" | |
| | 3 | 435516,18 | 1425648,63 | | | |
| | | | | 119,81 | 87°56'37" | |
| | 4 | 435520,48 | 1425768,36 | | | |
| | | | | 2,15 | 48°46'11" | |
| | 5 | 435521,9 | 1425769,98 | | | |
| | Площадь – 1 044 кв. метра | | | | | |
| | :2384:ЗУ2 – не подлежит изъятию | | | | | |
| | 1 | 435534,02 | 1426145,49 | | | |
| | | | | 8,46 | 359°51'52" | |
| 2 | 435542,48 | 1426145,47 | | | | |
| | | | 248,55 | 267°56'28" | | |
| 3 | 435533,55 | 1425897,08 | | | | |
| | | | 121,58 | 267°56'39" | | |
| 4 | 435529,19 | 1425775,57 | | | | |
| | | | 9,19 | 217°30'8" | | |
| 5 | 435521,9 | 1425769,98 | | | | |
| | | | 2,15 | 228°46'11" | | |
| 6 | 435520,48 | 1425768,36 | | | | |
| Площадь – 3 156 кв. метров | | | | | | |
| 261 | Земельный участок, образуемый путем раздела земельного участка с | | | | | |

| 1 | 2 | 3 | 4 | 5 | 6 |
|--|---|------------|---|--------|------------|
| кадастровым номером 61:25:0600401:2383 | | | | | |
| :2383:ЗУ1 – подлежит изъятию | | | | | |
| 1 | 435534,51 | 1425779,66 | | 3,69 | 25°21'38" |
| 2 | 435537,84 | 1425781,24 | | 132,77 | 267°56'38" |
| 3 | 435533,08 | 1425648,55 | | 8,45 | 179°43'44" |
| 4 | 435524,63 | 1425648,59 | | 127,07 | 87°56'39" |
| 5 | 435529,19 | 1425775,57 | | | |
| Площадь – 1 100 кв. метров | | | | | |
| :2383:ЗУ2 – не подлежит изъятию | | | | | |
| 1 | 435542,48 | 1426145,47 | | 8,45 | 359°43'44" |
| 2 | 435550,93 | 1426145,43 | | 248,57 | 267°56'28" |
| 3 | 435542 | 1425897,02 | | 115,86 | 267°56'38" |
| 4 | 435537,84 | 1425781,24 | | 3,69 | 205°21'38" |
| 5 | 435534,51 | 1425779,66 | | 6,71 | 217°30'8" |
| 6 | 435529,19 | 1425775,57 | | 121,58 | 87°56'39" |
| 7 | 435533,55 | 1425897,08 | | | |
| Площадь – 3 100 кв. метров | | | | | |
| 262 | Земельный участок, образуемый путем раздела земельного участка с кадастровым номером 61:25:0600401:2382 | | | | |
| :2382:ЗУ1 – подлежит изъятию | | | | | |
| 1 | 435546,44 | 1425785,31 | | 136,89 | 267°56'38" |
| 2 | 435541,53 | 1425648,51 | | 8,45 | 179°43'44" |
| 3 | 435533,08 | 1425648,55 | | 132,77 | 87°56'38" |
| 4 | 435537,84 | 1425781,24 | | | |
| Площадь – 1 139 кв. метров | | | | | |
| :2382:ЗУ2 – не подлежит изъятию | | | | | |
| 1 | 435550,93 | 1426145,43 | | 8,45 | 359°51'52" |
| 2 | 435559,38 | 1426145,41 | | 248,61 | 267°56'29" |
| 3 | 435550,45 | 1425896,96 | | | |

| 1 | 2 | 3 | 4 | 5 | 6 | |
|----------------------------|---|------------|------------|------------|------------|--|
| | | | | 111,72 | 267°56'38" | |
| | 4 | 435546,44 | 1425785,31 | | | |
| | | | | 9,52 | 205°21'38" | |
| | 5 | 435537,84 | 1425781,24 | | | |
| | | | | 115,86 | 87°56'38" | |
| | 6 | 435542 | 1425897,02 | | | |
| Площадь – 3 061 кв. метр | | | | | | |
| 263 | Земельный участок, образуемый путем раздела земельного участка с кадастровым номером 61:25:0600401:2381 : 2381:3У1 – подлежит изъятию | | | | | |
| | 1 | 435550,73 | 1425787,35 | | | |
| | | | | 4,4 | 13°47'32" | |
| | 2 | 435555 | 1425788,39 | | | |
| | | | | 140,01 | 267°56'38" | |
| | 3 | 435549,98 | 1425648,47 | | | |
| | | | | 8,45 | 179°43'44" | |
| | 4 | 435541,53 | 1425648,51 | | | |
| | | | | 136,89 | 87°56'38" | |
| | 5 | 435546,44 | 1425785,31 | | | |
| | Площадь – 1 172 кв. метра :2381:3У2 – не подлежит изъятию | | | | | |
| | 1 | 435559,38 | 1426145,41 | | | |
| | | | | 8,45 | 359°43'44" | |
| | 2 | 435567,83 | 1426145,37 | | | |
| | | | | 248,61 | 267°56'29" | |
| | 3 | 435558,9 | 1425896,92 | | | |
| | | | | 108,6 | 267°56'38" | |
| 4 | 435555 | 1425788,39 | | | | |
| | | | 4,4 | 193°47'32" | | |
| 5 | 435550,73 | 1425787,35 | | | | |
| | | | 4,74 | 205°21'38" | | |
| 6 | 435546,44 | 1425785,31 | | | | |
| | | | 111,72 | 87°56'38" | | |
| 7 | 435550,45 | 1425896,96 | | | | |
| Площадь – 3 028 кв. метров | | | | | | |
| 264 | Земельный участок, образуемый путем раздела земельного участка с кадастровым номером 61:25:0600401:2380 :2380:3У1 – подлежит изъятию | | | | | |
| | 1 | 435563,53 | 1425790,49 | | | |
| | | | | 142,12 | 267°56'27" | |
| | 2 | 435558,42 | 1425648,46 | | | |
| | | | | 8,44 | 179°55'56" | |
| | 3 | 435549,98 | 1425648,47 | | | |
| | | | 140,01 | 87°56'38" | | |

| 1 | 2 | 3 | 4 | 5 | 6 | |
|---------------------------|---|------------|------------|------------|------------|--|
| | 4 | 435555 | 1425788,39 | | | |
| | Площадь – 1 190 кв. метров | | | | | |
| | :2380:ЗУ2 – не подлежит изъятию | | | | | |
| | 1 | 435567,83 | 1426145,37 | | | |
| | | | | 8,46 | 359°51'52" | |
| | 2 | 435576,29 | 1426145,35 | | | |
| | | | | 248,69 | 267°56'24" | |
| | 3 | 435567,35 | 1425896,82 | | | |
| | | | | 106,4 | 267°56'27" | |
| | 4 | 435563,53 | 1425790,49 | | | |
| | | | | 8,78 | 193°47'32" | |
| | 5 | 435555 | 1425788,39 | | | |
| | | | | 108,6 | 87°56'38" | |
| | 6 | 435558,9 | 1425896,92 | | | |
| | Площадь – 3 010 кв. метров | | | | | |
| 265 | Земельный участок, образуемый путем раздела земельного участка с кадастровым номером 61:25:0600401:2379 | | | | | |
| | :2379:ЗУ1 – подлежит изъятию | | | | | |
| | 1 | 435572,01 | 1425791,5 | | | |
| | | | | 143,18 | 267°56'26" | |
| | 2 | 435566,87 | 1425648,42 | | | |
| | | | | 8,45 | 179°43'44" | |
| | 3 | 435558,42 | 1425648,46 | | | |
| | | | | 142,12 | 87°56'27" | |
| | 4 | 435563,53 | 1425790,49 | | | |
| | | | | 1,82 | 13°47'32" | |
| | 5 | 435565,3 | 1425790,92 | | | |
| | Площадь – 1 206 кв. метров | | | | | |
| | :2379:ЗУ2 – не подлежит изъятию | | | | | |
| | 1 | 435576,29 | 1426145,35 | | | |
| | | | | 8,45 | 359°47'48" | |
| 2 | 435584,74 | 1426145,32 | | | | |
| | | | 248,71 | 267°56'24" | | |
| 3 | 435575,8 | 1425896,77 | | | | |
| | | | 105,34 | 267°56'26" | | |
| 4 | 435572,01 | 1425791,5 | | | | |
| | | | 6,74 | 184°56'57" | | |
| 5 | 435565,3 | 1425790,92 | | | | |
| | | | 1,82 | 193°47'32" | | |
| 6 | 435563,53 | 1425790,49 | | | | |
| | | | 106,4 | 87°56'27" | | |
| 7 | 435567,35 | 1425896,82 | | | | |
| Площадь – 2 994 кв. метра | | | | | | |

| 1 | 2 | 3 | 4 | 5 | 6 |
|----------------------------|---|------------|------------|-----------|------------|
| 266 | Земельный участок, образуемый путем раздела земельного участка с кадастровым номером 61:25:0600401:2378 | | | | |
| | :2378:ЗУ1 – подлежит изъятию | | | | |
| | 1 | 435580,49 | 1425792,24 | | |
| | | | | 143,94 | 267°56'26" |
| | 2 | 435575,32 | 1425648,39 | | |
| | | | | 8,45 | 179°47'48" |
| | 3 | 435566,87 | 1425648,42 | | |
| | | | | 143,18 | 87°56'26" |
| | 4 | 435572,01 | 1425791,5 | | |
| | Площадь – 1 212 кв. метров | | | | |
| | :2378:ЗУ2 – не подлежит изъятию | | | | |
| | 1 | 435584,74 | 1426145,32 | | |
| | | | | 8,45 | 359°43'44" |
| | 2 | 435593,19 | 1426145,28 | | |
| | | | | 248,72 | 267°56'24" |
| | 3 | 435584,25 | 1425896,72 | | |
| | | | | 104,55 | 267°56'26" |
| | 4 | 435580,49 | 1425792,24 | | |
| | | | | 8,51 | 184°56'57" |
| | 5 | 435572,01 | 1425791,5 | | |
| | | | 105,34 | 87°56'26" | |
| 6 | 435575,8 | 1425896,77 | | | |
| Площадь – 2 988 кв. метров | | | | | |
| 267 | Земельный участок, образуемый путем раздела земельного участка с кадастровым номером 61: 25: 0600401:2377 | | | | |
| | :2377:ЗУ1 – подлежит изъятию | | | | |
| | 1 | 435590,68 | 1425840,43 | | |
| | | | | 192,2 | 267°56'34" |
| | 2 | 435583,78 | 1425648,35 | | |
| | | | | 8,46 | 179°43'45" |
| | 3 | 435575,32 | 1425648,39 | | |
| | | | | 143,94 | 87°56'26" |
| | 4 | 435580,49 | 1425792,24 | | |
| | | | | 48,45 | 87°56'26" |
| | 5 | 435582,23 | 1425840,66 | | |
| | Площадь – 1 625 кв. метров | | | | |
| | :2377:ЗУ2 – не подлежит изъятию | | | | |
| | 1 | 435593,19 | 1426145,28 | | |
| | | | | 8,44 | 359°51'51" |
| | 2 | 435601,63 | 1426145,26 | | |
| | | | | 305,03 | 267°56'34" |
| | 3 | 435590,68 | 1425840,43 | | |
| | | | | 8,45 | 178°26'19" |

| 1 | 2 | 3 | 4 | 5 | 6 |
|----------------------------|---|------------|------------|-----------|------------|
| | 4 | 435582,23 | 1425840,66 | | |
| | | | | 56,1 | 87°56'26" |
| | 5 | 435584,25 | 1425896,72 | | |
| | Площадь – 2 575 кв. метров | | | | |
| 268 | Земельный участок, образуемый путем раздела земельного участка с кадастровым номером 61:25:0600401:2376 | | | | |
| | :2376:ЗУ1 – подлежит изъятию | | | | |
| | 1 | 435599,2 | 1425840,2 | | |
| | | | | 181,07 | 267°56'20" |
| | 2 | 435592,69 | 1425659,25 | | |
| | | | | 13,51 | 233°56'40" |
| | 3 | 435584,74 | 1425648,33 | | |
| | | | | 0,96 | 178°48'23" |
| | 4 | 435583,78 | 1425648,35 | | |
| | | | | 192,2 | 87°56'34" |
| | 5 | 435590,68 | 1425840,43 | | |
| | Площадь – 1 595 кв. метров | | | | |
| | :2376:ЗУ2 – не подлежит изъятию | | | | |
| | 1 | 435601,63 | 1426145,26 | | |
| | | | | 8,55 | 359°51'58" |
| | 2 | 435610,18 | 1426145,24 | | |
| | | | | 305,24 | 267°56'20" |
| | 3 | 435599,2 | 1425840,2 | | |
| | | | | 8,53 | 178°26'19" |
| | 4 | 435590,68 | 1425840,43 | | |
| Площадь – 2 605 кв. метров | | | | | |
| 269 | Земельный участок, образуемый путем раздела земельного участка с кадастровым номером 61:25:0600401:2493 | | | | |
| | :2493:ЗУ1 – подлежит изъятию | | | | |
| | 1 | 435614,99 | 1425839,77 | | |
| | | | | 191,65 | 268°39'12" |
| | 2 | 435610,49 | 1425648,17 | | |
| | | | | 9,17 | 179°22'31" |
| | 3 | 435601,32 | 1425648,27 | | |
| | | | | 191,8 | 88°38'58" |
| | 4 | 435605,84 | 1425840,02 | | |
| | Площадь – 1 757 кв. метров | | | | |
| | :2493:ЗУ2 – не подлежит изъятию | | | | |
| | 1 | 435612,13 | 1426106,82 | | |
| | | | | 9,15 | 358°41'7" |
| | 2 | 435621,28 | 1426106,61 | | |
| | | | 229,22 | 268°39'0" | |
| 3 | 435615,88 | 1425877,45 | | | |

| 1 | 2 | 3 | 4 | 5 | 6 |
|---------------------------------|---|------------|------------|------------|------------|
| | | | | 37,69 | 268°39'12" |
| | 4 | 435614,99 | 1425839,77 | | |
| | | | | 9,16 | 178°26'19" |
| | 5 | 435605,84 | 1425840,02 | | |
| Площадь – 2 443 кв. метра | | | | | |
| 270 | Земельный участок, образуемый путем раздела земельного участка с кадастровым номером 61:25:0600401:2494 | | | | |
| | :2494:ЗУ1 – подлежит изъятию | | | | |
| | 1 | 435621,28 | 1426106,61 | | |
| | | | | 9,16 | 358°44'57" |
| | 2 | 435630,44 | 1426106,41 | | |
| | | | | 458,46 | 268°39'1" |
| | 3 | 435619,64 | 1425648,08 | | |
| | | | | 9,15 | 179°26'11" |
| | 4 | 435610,49 | 1425648,17 | | |
| | | | | 229,34 | 88°39'12" |
| | 5 | 435615,88 | 1425877,45 | | |
| | | | | 38,82 | 282°18'2" |
| | 6 | 435624,15 | 1425839,52 | | |
| | | | | 191,49 | 268°39'1" |
| | 7 | 435619,64 | 1425648,08 | | |
| | | | | 9,15 | 179°26'11" |
| | 8 | 435610,49 | 1425648,17 | | |
| | | | | 191,65 | 88°39'12" |
| | 9 | 435614,99 | 1425839,77 | | |
| Площадь – 1 754 кв. метра | | | | | |
| :2494:ЗУ2 – не подлежит изъятию | | | | | |
| 1 | 435621,28 | 1426106,61 | | | |
| | | | 9,16 | 358°44'57" | |
| 2 | 435630,44 | 1426106,41 | | | |
| | | | 266,97 | 268°39'1" | |
| 3 | 435624,15 | 1425839,52 | | | |
| | | | 9,16 | 178°26'19" | |
| 4 | 435614,99 | 1425839,77 | | | |
| | | | 37,69 | 88°39'12" | |
| 5 | 435615,88 | 1425877,45 | | | |
| Площадь – 2 446 кв. метров | | | | | |
| 271 | Земельный участок, образуемый путем раздела земельного участка с кадастровым номером 61:25:0600401:2495 | | | | |
| | :2495:ЗУ1 – подлежит изъятию | | | | |
| | 1 | 435629,49 | 1425676,91 | | |
| | | | | 28,87 | 268°39'5" |
| 2 | 435628,81 | 1425648,04 | | | |

| 1 | 2 | 3 | 4 | 5 | 6 |
|---------------------------------|---|-----------|------------|--------|------------|
| | | | | 6,84 | 179°55'49" |
| | 3 | 435621,97 | 1425648,05 | | |
| | | | | 2,33 | 179°15'44" |
| | 4 | 435619,64 | 1425648,08 | | |
| | | | | 26,75 | 88°39'1" |
| | 5 | 435620,27 | 1425674,82 | | |
| Площадь – 255 кв. метров | | | | | |
| :2495:ЗУ2 – не подлежит изъятию | | | | | |
| | 1 | 435630,44 | 1426106,41 | | |
| | | | | 9,15 | 358°42'34" |
| | 2 | 435639,59 | 1426106,2 | | |
| | | | | 229,31 | 268°39'12" |
| | 3 | 435634,2 | 1425876,95 | | |
| | | | | 200,1 | 268°39'5" |
| | 4 | 435629,49 | 1425676,91 | | |
| | | | | 9,45 | 192°45'40" |
| | 5 | 435620,27 | 1425674,82 | | |
| | | | | 164,75 | 88°39'1" |
| | 6 | 435624,15 | 1425839,52 | | |
| Площадь – 3 945 кв. метров | | | | | |
| 272 | Земельный участок, образуемый путем раздела земельного участка с кадастровым номером 61:25:0600401:2496 | | | | |
| :2496:ЗУ1 – подлежит изъятию | | | | | |
| | 1 | 435638,64 | 1425676,64 | | |
| | | | | 28,62 | 268°39'0" |
| | 2 | 435637,97 | 1425648,03 | | |
| | | | | 9,16 | 179°55'49" |
| | 3 | 435628,81 | 1425648,04 | | |
| | | | | 28,87 | 88°39'5" |
| | 4 | 435629,49 | 1425676,91 | | |
| | | | | 1,41 | 12°45'40" |
| | 5 | 435630,86 | 1425677,22 | | |
| Площадь – 265 кв. метров | | | | | |
| :2496:ЗУ2 – не подлежит изъятию | | | | | |
| | 1 | 435639,59 | 1426106,21 | | |
| | | | | 9,18 | 358°37'38" |
| | 2 | 435648,77 | 1426105,99 | | |
| | | | | 228,88 | 268°38'53" |
| | 3 | 435643,37 | 1425877,17 | | |
| | | | | 200,58 | 268°39'0" |
| | 4 | 435638,64 | 1425676,64 | | |
| | | | | 7,8 | 175°46'29" |
| | 5 | 435630,86 | 1425677,22 | | |

| 1 | 2 | 3 | 4 | 5 | 6 | |
|----------------------------|--|------------|------------|------------|------------|--|
| | | | | 1,41 | 192°45'40" | |
| | 6 | 435629,49 | 1425676,91 | | | |
| | | | | 200,1 | 88°39'5" | |
| | 7 | 435634,2 | 1425876,95 | | | |
| Площадь – 3 935 кв. метров | | | | | | |
| 273 | Земельный участок, образуемый путем раздела земельного участка с кадастровым номером 61:25: 0600401:2497 | | | | | |
| | :2497:ЗУ1 – подлежит изъятию | | | | | |
| | 1 | 435647,8 | 1425675,97 | | | |
| | | | | 27,93 | 268°38'54" | |
| | 2 | 435647,14 | 1425648,04 | | | |
| | | | | 6,07 | 180°7'30" | |
| | 3 | 435641,07 | 1425648,03 | | | |
| | | | | 3,1 | 179°55'49" | |
| | 4 | 435637,97 | 1425648,03 | | | |
| | | | | 28,62 | 88°39'0" | |
| | 5 | 435638,64 | 1425676,64 | | | |
| | Площадь – 259 кв. метров | | | | | |
| | :2497:ЗУ2 – не подлежит изъятию | | | | | |
| | 1 | 435648,77 | 1426105,99 | | | |
| | | | | 9,17 | 358°41'17" | |
| | 2 | 435657,94 | 1426105,78 | | | |
| | | | 429,93 | 268°38'54" | | |
| 3 | 435647,8 | 1425675,97 | | | | |
| | | | 9,18 | 175°46'29" | | |
| 4 | 435638,64 | 1425676,64 | | | | |
| | | | 200,58 | 88°39'0" | | |
| 5 | 435643,37 | 1425877,17 | | | | |
| Площадь – 3 941 кв. метр | | | | | | |
| 274 | Земельный участок, образуемый путем раздела земельного участка с кадастровым номером 61:25:0600401:4714 | | | | | |
| | :4714:ЗУ1 – подлежит изъятию | | | | | |
| | 1 | 435656,96 | 1425675,29 | | | |
| | | | | 9,19 | 175°46'29" | |
| | 2 | 435647,8 | 1425675,97 | | | |
| | | | | 27,93 | 268°38'54" | |
| | 3 | 435647,14 | 1425648,04 | | | |
| | | | | 9,18 | 359°48'46" | |
| | 4 | 435656,32 | 1425648,01 | | | |
| | Площадь – 253 кв. метра | | | | | |
| | :4714:ЗУ2 – не подлежит изъятию | | | | | |
| 1 | 435657,94 | 1426105,78 | | | | |
| | | | 9,17 | 358°41'17" | | |

| 1 | 2 | 3 | 4 | 5 | 6 | |
|----------------------------|---|------------|------------|------------|------------|--|
| | 2 | 435667,11 | 1426105,57 | | | |
| | | | | 430,4 | 268°38'57" | |
| | 3 | 435656,96 | 1425675,29 | | | |
| | | | | 9,19 | 175°46'29" | |
| | 4 | 435647,8 | 1425675,97 | | | |
| Площадь – 3 947 кв. метров | | | | | | |
| 275 | Земельный участок, образуемый путем раздела земельного участка с кадастровым номером 61:25:0600401:2498 | | | | | |
| | :2498:ЗУ1 – подлежит изъятию | | | | | |
| | 1 | 435666,13 | 1425674,61 | | | |
| | | | | 26,62 | 268°38'57" | |
| | 2 | 435665,5 | 1425648 | | | |
| | | | | 9,18 | 179°56'15" | |
| | 3 | 435656,32 | 1425648,01 | | | |
| | | | | 27,29 | 88°38'57" | |
| | 4 | 435656,96 | 1425675,29 | | | |
| | Площадь – 247 кв. метров | | | | | |
| | :2498:ЗУ2 – не подлежит изъятию | | | | | |
| | 1 | 435667,11 | 1426105,57 | | | |
| | | | | 9,18 | 358°41'22" | |
| | 2 | 435676,29 | 1426105,36 | | | |
| | | | | 228,83 | 268°38'52" | |
| 3 | 435670,89 | 1425876,59 | | | | |
| | | | 202,03 | 268°38'57" | | |
| 4 | 435666,13 | 1425674,61 | | | | |
| | | | 9,19 | 175°46'29" | | |
| 5 | 435656,96 | 1425675,29 | | | | |
| Площадь – 3 953 кв. метра | | | | | | |
| 276 | Земельный участок, образуемый путем раздела земельного участка с кадастровым номером 61:25:0600401:2499 | | | | | |
| | :2499:ЗУ1 – подлежит изъятию | | | | | |
| | 1 | 435665,5 | 1425648 | | | |
| | | | | 9,17 | 359°52'30" | |
| | 2 | 435674,67 | 1425647,98 | | | |
| | | | | 25,96 | 88°38'44" | |
| | 3 | 435675,28 | 1425673,94 | | | |
| | | | | 9,18 | 175°46'29" | |
| | 4 | 435666,13 | 1425674,61 | | | |
| | | | | 26,62 | 268°38'57" | |
| | 5 | 435665,5 | 1425648 | | | |
| | Площадь – 241 кв. метр | | | | | |
| | :2499:ЗУ2 – не подлежит изъятию | | | | | |
| | 1 | 435676,29 | 1426105,36 | | | |
| | | | | 9,19 | 358°41'27" | |

| 1 | 2 | 3 | 4 | 5 | 6 | |
|----------------------------|---|------------|------------|------------|------------|--|
| | 2 | 435685,48 | 1426105,15 | | | |
| | | | | 431,33 | 268°38'44" | |
| | 3 | 435675,28 | 1425673,94 | | | |
| | | | | 9,18 | 175°46'29" | |
| | 4 | 435666,13 | 1425674,61 | | | |
| | | | | 202,03 | 88°38'57" | |
| | | 5 | 435670,89 | 1425876,59 | | |
| Площадь – 3 959 кв. метров | | | | | | |
| 277 | Земельный участок, образуемый путем раздела земельного участка с кадастровым номером 61:25:0600401:2500 | | | | | |
| | :2500:ЗУ1 – подлежит изъятию | | | | | |
| | 1 | 435684,46 | 1425673,26 | | | |
| | | | | 25,29 | 268°38'46" | |
| | 2 | 435683,86 | 1425647,97 | | | |
| | | | | 9,19 | 179°55'49" | |
| | 3 | 435674,67 | 1425647,99 | | | |
| | | | | 25,96 | 88°38'44" | |
| | 4 | 435675,28 | 1425673,94 | | | |
| | Площадь – 235 кв. метров | | | | | |
| | :2500:ЗУ2 – не подлежит изъятию | | | | | |
| | 1 | 435685,48 | 1426105,15 | | | |
| | | | | 9,18 | 358°41'22" | |
| | 2 | 435694,66 | 1426104,94 | | | |
| | | | | 431,8 | 268°38'46" | |
| 3 | 435684,46 | 1425673,26 | | | | |
| | | | 9,2 | 175°46'29" | | |
| 4 | 435675,28 | 1425673,94 | | | | |
| Площадь – 3 965 кв. метров | | | | | | |
| 278 | Земельный участок, образуемый путем раздела земельного участка с кадастровым номером 61:25:0600401:2501 | | | | | |
| | :2501:ЗУ1 – подлежит изъятию | | | | | |
| | 1 | 435692,31 | 1425672,68 | | | |
| | | | | 1,32 | 357°8'56" | |
| | 2 | 435693,63 | 1425672,61 | | | |
| | | | | 24,66 | 268°38'44" | |
| | 3 | 435693,05 | 1425647,96 | | | |
| | | | | 9,19 | 179°55'49" | |
| | 4 | 435683,86 | 1425647,97 | | | |
| | | | | 25,29 | 88°38'46" | |
| | 5 | 435684,46 | 1425673,26 | | | |
| | Площадь – 229 кв. метров | | | | | |
| | :2501:ЗУ2 – не подлежит изъятию | | | | | |
| | 1 | 435694,66 | 1426104,94 | | | |
| | | | | 9,19 | 358°41'27" | |

| 1 | 2 | 3 | 4 | 5 | 6 | |
|----------------------------|---|------------|------------|------------|------------|--|
| | 2 | 435703,85 | 1426104,73 | | | |
| | | | | 432,24 | 268°38'44" | |
| | 3 | 435693,63 | 1425672,61 | | | |
| | | | | 1,32 | 177°8'56" | |
| | 4 | 435692,31 | 1425672,68 | | | |
| | | | | 7,88 | 175°46'29" | |
| | | 5 | 435684,46 | 1425673,26 | | |
| Площадь – 3 971 кв. метр | | | | | | |
| 279 | Земельный участок, образуемый путем раздела земельного участка с кадастровым номером 61:25:0600401:2502 | | | | | |
| | : 2502:3У1 – подлежит изъятию | | | | | |
| | 1 | 435702,82 | 1425672,15 | | | |
| | | | | 24,21 | 268°38'46" | |
| | 2 | 435702,25 | 1425647,95 | | | |
| | | | | 9,2 | 179°55'49" | |
| | 3 | 435693,05 | 1425647,96 | | | |
| | | | | 24,66 | 88°38'44" | |
| | 4 | 435693,63 | 1425672,61 | | | |
| | Площадь – 225 кв. метров | | | | | |
| | :2502:3У2 – не подлежит изъятию | | | | | |
| | 1 | 435703,85 | 1426104,73 | | | |
| | | | | 9,19 | 358°41'27" | |
| | 2 | 435713,04 | 1426104,52 | | | |
| | | | 432,49 | 268°38'46" | | |
| 3 | 435702,82 | 1425672,15 | | | | |
| | | | 9,2 | 177°8'56" | | |
| 4 | 435693,63 | 1425672,61 | | | | |
| Площадь – 3 975 кв. метров | | | | | | |
| 280 | Земельный участок, образуемый путем раздела земельного участка с кадастровым номером 61:25:0600401:2503 | | | | | |
| | :2503:3У1 – подлежит изъятию | | | | | |
| | 1 | 435712,01 | 1425671,7 | | | |
| | | | | 23,73 | 268°38'44" | |
| | 2 | 435711,45 | 1425647,97 | | | |
| | | | | 8,5 | 180°7'28" | |
| | 3 | 435702,95 | 1425647,95 | | | |
| | | | | 0,7 | 179°55'49" | |
| | 4 | 435702,25 | 1425647,95 | | | |
| | | | | 24,21 | 88°38'46" | |
| | 5 | 435702,82 | 1425672,15 | | | |
| | Площадь – 221 кв. метр | | | | | |
| | :2503:3У2 – не подлежит изъятию | | | | | |
| | 1 | 435713,04 | 1426104,52 | | | |
| | | | 9,2 | 358°41'33" | | |

| 1 | 2 | 3 | 4 | 5 | 6 | |
|----------------------------|---|------------|------------|------------|------------|--|
| | 2 | 435722,24 | 1426104,31 | | | |
| | | | | 432,73 | 268°38'44" | |
| | 3 | 435712,01 | 1425671,7 | | | |
| | | | | 9,2 | 177°8'56" | |
| | 4 | 435702,82 | 1425672,15 | | | |
| Площадь – 3 979 кв. метров | | | | | | |
| 281 | Земельный участок, образуемый путем раздела земельного участка с кадастровым номером 61:25:0600401:2504 | | | | | |
| | :2504:ЗУ1 – подлежит изъятию | | | | | |
| | 1 | 435721,19 | 1425671,24 | | | |
| | | | | 23,32 | 268°38'25" | |
| | 2 | 435720,64 | 1425647,93 | | | |
| | | | | 2,37 | 179°55'49" | |
| | 3 | 435718,27 | 1425647,93 | | | |
| | | | | 6,82 | 179°41'18" | |
| | 4 | 435711,45 | 1425647,97 | | | |
| | | | | 23,73 | 88°38'44" | |
| | 5 | 435712,01 | 1425671,7 | | | |
| | Площадь – 216 кв. метров | | | | | |
| | :2504:ЗУ2 – не подлежит изъятию | | | | | |
| | 1 | 435722,24 | 1426104,31 | | | |
| | | | | 9,2 | 358°41'33" | |
| 2 | 435731,44 | 1426104,1 | | | | |
| | | | 228,34 | 268°38'51" | | |
| 3 | 435726,05 | 1425875,82 | | | | |
| | | | 204,64 | 268°38'25" | | |
| 4 | 435721,19 | 1425671,24 | | | | |
| | | | 9,19 | 177°8'56" | | |
| 5 | 435712,01 | 1425671,7 | | | | |
| Площадь – 3 984 кв. метров | | | | | | |
| 282 | Земельный участок, образуемый путем раздела земельного участка с кадастровым номером 61:25:0600401:2505 | | | | | |
| | :2505:ЗУ1 – подлежит изъятию | | | | | |
| | 1 | 435730,41 | 1425670,78 | | | |
| | | | | 22,86 | 268°38'49" | |
| | 2 | 435729,87 | 1425647,93 | | | |
| | | | | 1,01 | 180°34'2" | |
| | 3 | 435728,86 | 1425647,92 | | | |
| | | | | 8,22 | 179°55'49" | |
| | 4 | 435720,64 | 1425647,93 | | | |
| | | | | 23,32 | 88°38'25" | |
| | 5 | 435721,19 | 1425671,24 | | | |
| | Площадь – 213 кв. метров | | | | | |

| 1 | 2 | 3 | 4 | 5 | 6 |
|-----|---|-----------|------------|--------|------------|
| | :2505:3У2 – не подлежит изъятию | | | | |
| | 1 | 435731,44 | 1426104,1 | | |
| | | | | 9,2 | 358°41'33" |
| | 2 | 435740,64 | 1426103,89 | | |
| | | | | 433,23 | 268°38'49" |
| | 3 | 435730,41 | 1425670,78 | | |
| | | | | 9,23 | 177°8'56" |
| | 4 | 435721,19 | 1425671,24 | | |
| | | | | 204,64 | 88°38'25" |
| | 5 | 435726,05 | 1425875,82 | | |
| | Площадь – 3 987 кв. метров | | | | |
| 283 | Земельный участок, образуемый путем раздела земельного участка с кадастровым номером 61:25:0600401:2506 | | | | |
| | :2506:3У1 – подлежит изъятию | | | | |
| | 1 | 435739,61 | 1425670,32 | | |
| | | | | 22,42 | 268°38'47" |
| | 2 | 435739,08 | 1425647,91 | | |
| | | | | 9,21 | 179°52'32" |
| | 3 | 435729,87 | 1425647,93 | | |
| | | | | 22,86 | 88°38'49" |
| | 4 | 435730,41 | 1425670,78 | | |
| | Площадь – 208 кв. метров | | | | |
| 284 | Земельный участок, образуемый путем раздела земельного участка с кадастровым номером 61:25:0600401:2507 | | | | |
| | :2507:3У1 – подлежит изъятию | | | | |
| | 1 | 435748,3 | 1425647,89 | | |
| | | | | 21,98 | 88°38'49" |
| | 2 | 435748,82 | 1425669,86 | | |
| | | | | 9,22 | 177°8'56" |
| | 3 | 435739,61 | 1425670,32 | | |
| | | | | 22,42 | 268°38'47" |
| | 4 | 435739,08 | 1425647,91 | | |
| | | | | 9,22 | 359°52'33" |
| | 5 | 435748,3 | 1425647,89 | | |
| | Площадь – 205 кв. метров | | | | |
| | :2507:3У2 – не подлежит изъятию | | | | |
| | 1 | 435749,85 | 1426103,68 | | |
| | | | | 9,21 | 358°45'22" |
| | 2 | 435759,06 | 1426103,48 | | |
| | | | | 433,74 | 268°38'49" |
| | 3 | 435748,82 | 1425669,86 | | |
| | | | | 9,22 | 177°8'56" |
| | 4 | 435739,61 | 1425670,32 | | |

| 1 | 2 | 3 | 4 | 5 | 6 | |
|----------------------------|---|------------|------------|------------|------------|--|
| Площадь – 3 995 кв. метров | | | | | | |
| 285 | Земельный участок, образуемый путем раздела земельного участка с кадастровым номером 61:25:0600401:2508 | | | | | |
| | :2508:ЗУ1 – подлежит изъятию | | | | | |
| | 1 | 435758,02 | 1425669,23 | | | |
| | | | | 21,36 | 268°38'37" | |
| | 2 | 435757,51 | 1425647,88 | | | |
| | | | | 9,21 | 179°55'14" | |
| | 3 | 435748,3 | 1425647,89 | | | |
| | | | | 21,98 | 88°38'49" | |
| | 4 | 435748,82 | 1425669,86 | | | |
| | | | | 3,09 | 357°8'56" | |
| | 5 | 435751,9 | 1425669,71 | | | |
| | Площадь – 200 кв. метров | | | | | |
| | :2508:ЗУ2 – не подлежит изъятию | | | | | |
| | 1 | 435759,06 | 1426103,48 | | | |
| | | | | 9,22 | 358°41'43" | |
| | 2 | 435768,28 | 1426103,27 | | | |
| | | | | 227,82 | 268°38'49" | |
| | 3 | 435762,9 | 1425875,51 | | | |
| | | | | 206,34 | 268°38'37" | |
| 4 | 435758,02 | 1425669,23 | | | | |
| | | | 6,13 | 175°31'50" | | |
| 5 | 435751,9 | 1425669,71 | | | | |
| | | | 3,09 | 177°8'56" | | |
| 6 | 435748,82 | 1425669,86 | | | | |
| Площадь – 4 000 кв. метров | | | | | | |
| 286 | Земельный участок, образуемый путем раздела земельного участка с кадастровым номером 61:25:0600401:2509 | | | | | |
| | :2509:ЗУ1 – подлежит изъятию | | | | | |
| | 1 | 435766,74 | 1425647,87 | | | |
| | | | | 20,65 | 88°38'45" | |
| | 2 | 435767,23 | 1425668,51 | | | |
| | | | | 9,24 | 175°31'50" | |
| | 3 | 435758,02 | 1425669,23 | | | |
| | | | | 21,36 | 268°38'37" | |
| | 4 | 435757,51 | 1425647,88 | | | |
| | | | | 9,23 | 359°56'11" | |
| | 5 | 435766,74 | 1425647,87 | | | |
| | Площадь – 194 кв. метра | | | | | |
| | :2509:ЗУ2 – не подлежит изъятию | | | | | |
| | 1 | 435768,28 | 1426103,27 | | | |
| | | | 9,22 | 358°41'43" | | |

| 1 | 2 | 3 | 4 | 5 | 6 | |
|----------------------------|---|------------|------------|------------|------------|--|
| | 2 | 435777,5 | 1426103,06 | | | |
| | | | | 434,67 | 268°38'45" | |
| | 3 | 435767,23 | 1425668,51 | | | |
| | | | | 9,24 | 175°31'50" | |
| | 4 | 435758,02 | 1425669,23 | | | |
| | | | | 206,34 | 88°38'37" | |
| | 5 | 435762,9 | 1425875,51 | | | |
| Площадь – 4 006 кв. метров | | | | | | |
| 287 | Земельный участок, образуемый путем раздела земельного участка с кадастровым номером 61:25:0600401:2510 | | | | | |
| | :2510:3У1 – подлежит изъятию | | | | | |
| | 1 | 435776,43 | 1425667,79 | | | |
| | | | | 19,94 | 268°38'31" | |
| | 2 | 435775,96 | 1425647,86 | | | |
| | | | | 9,22 | 179°56'16" | |
| | 3 | 435766,74 | 1425647,87 | | | |
| | | | | 20,65 | 88°38'45" | |
| | 4 | 435767,23 | 1425668,51 | | | |
| | Площадь – 187 кв. метров | | | | | |
| | :2510:3У2 – не подлежит изъятию | | | | | |
| | 1 | 435777,5 | 1426103,06 | | | |
| | | | | 9,22 | 358°41'43" | |
| | 2 | 435786,72 | 1426102,85 | | | |
| | | | | 227,67 | 268°38'54" | |
| 3 | 435781,35 | 1425875,24 | | | | |
| | | | 207,51 | 268°38'31" | | |
| 4 | 435776,43 | 1425667,79 | | | | |
| | | | 9,23 | 175°31'50" | | |
| 5 | 435767,23 | 1425668,51 | | | | |
| Площадь – 4 013 кв. метров | | | | | | |
| 288 | Земельный участок, образуемый путем раздела земельного участка с кадастровым номером 61:25:0600401:2511 | | | | | |
| | :2511:3У1 – подлежит изъятию | | | | | |
| | 1 | 435785,66 | 1425667,07 | | | |
| | | | | 19,24 | 268°38'38" | |
| | 2 | 435785,2 | 1425647,84 | | | |
| | | | | 9,24 | 179°52'34" | |
| | 3 | 435775,96 | 1425647,86 | | | |
| | | | | 19,94 | 88°38'31" | |
| | 4 | 435776,43 | 1425667,79 | | | |
| | Площадь – 181 кв. метр | | | | | |
| | :2511:3У2 – не подлежит изъятию | | | | | |
| 1 | 435781,35 | 1425875,24 | | | | |
| | | | 227,67 | 88°38'54" | | |

| 1 | 2 | 3 | 4 | 5 | 6 | |
|----------------------------|---|------------|------------|------------|------------|--|
| | 2 | 435786,72 | 1426102,85 | | | |
| | | | | 9,22 | 358°41'43" | |
| | 3 | 435795,94 | 1426102,64 | | | |
| | | | | 227,59 | 268°39'2" | |
| | 4 | 435790,58 | 1425875,11 | | | |
| | | | | 208,1 | 268°38'38" | |
| | 5 | 435785,66 | 1425667,07 | | | |
| | | | | 9,25 | 175°31'50" | |
| | 6 | 435776,43 | 1425667,79 | | | |
| Площадь – 4 019 кв. метров | | | | | | |
| 289 | Земельный участок, образуемый путем раздела земельного участка с кадастровым номером 61:25:0600401:2512 | | | | | |
| | :2512:3У1 – подлежит изъятию | | | | | |
| | 1 | 435792,37 | 1425666,55 | | | |
| | | | | 2,53 | 356°38'31" | |
| | 2 | 435794,89 | 1425666,4 | | | |
| | | | | 18,58 | 268°38'57" | |
| | 3 | 435794,45 | 1425647,83 | | | |
| | | | | 9,25 | 179°55'14" | |
| | 4 | 435785,2 | 1425647,84 | | | |
| | | | | 19,24 | 88°38'38" | |
| | 5 | 435785,66 | 1425667,07 | | | |
| | Площадь – 175 кв. метров | | | | | |
| | :2512:3У2 – не подлежит изъятию | | | | | |
| | 1 | 435795,94 | 1426102,64 | | | |
| | | | | 9,23 | 358°45'31" | |
| | 2 | 435805,17 | 1426102,44 | | | |
| | | | | 436,16 | 268°38'57" | |
| 3 | 435794,89 | 1425666,4 | | | | |
| | | | 2,53 | 176°38'31" | | |
| 4 | 435792,37 | 1425666,55 | | | | |
| | | | 6,73 | 175°31'50" | | |
| 5 | 435785,66 | 1425667,07 | | | | |
| | | | 208,1 | 88°38'38" | | |
| 6 | 435790,58 | 1425875,11 | | | | |
| Площадь – 4 025 кв. метров | | | | | | |
| 290 | Земельный участок, образуемый путем раздела земельного участка с кадастровым номером 61:25:0600401:2513 | | | | | |
| | :2513:3У1 – подлежит изъятию | | | | | |
| | 1 | 435804,11 | 1425665,86 | | | |
| | | | | 18,05 | 268°38'41" | |
| | 2 | 435803,68 | 1425647,82 | | | |
| | | | 9,23 | 179°55'14" | | |

| 1 | 2 | 3 | 4 | 5 | 6 | |
|----------------------------|---|------------|------------|------------|------------|--|
| | 3 | 435794,45 | 1425647,83 | | | |
| | | | | 18,58 | 88°38'57" | |
| | 4 | 435794,89 | 1425666,4 | | | |
| | Площадь – 169 кв. метров | | | | | |
| | :2513:3У2 – не подлежит изъятию | | | | | |
| | 1 | 435805,17 | 1426102,44 | | | |
| | | | | 9,23 | 358°41'48" | |
| | 2 | 435814,4 | 1426102,23 | | | |
| | | | | 227,52 | 268°39'9" | |
| | 3 | 435809,05 | 1425874,77 | | | |
| | | | | 208,97 | 268°38'41" | |
| | 4 | 435804,11 | 1425665,86 | | | |
| | | | | 9,23 | 176°38'31" | |
| | 5 | 435794,89 | 1425666,4 | | | |
| | Площадь – 4 031 кв. метр | | | | | |
| 291 | Земельный участок, образуемый путем раздела земельного участка с кадастровым номером 61:25:0600401:2514 | | | | | |
| | :2514:3У1 – подлежит изъятию | | | | | |
| | 1 | 435813,35 | 1425665,32 | | | |
| | | | | 17,52 | 268°39'2" | |
| | 2 | 435812,94 | 1425647,8 | | | |
| | | | | 9,26 | 179°55'14" | |
| | 3 | 435803,68 | 1425647,82 | | | |
| | | | | 18,05 | 88°38'41" | |
| | 4 | 435804,11 | 1425665,86 | | | |
| | Площадь – 165 кв. метров | | | | | |
| | :2514:3У2 – не подлежит изъятию | | | | | |
| | 1 | 435814,4 | 1426102,23 | | | |
| | | | | 9,24 | 358°41'53" | |
| | 2 | 435823,64 | 1426102,02 | | | |
| | | | | 436,83 | 268°39'2" | |
| 3 | 435813,35 | 1425665,32 | | | | |
| | | | 9,26 | 176°38'31" | | |
| 4 | 435804,11 | 1425665,86 | | | | |
| | | | 208,97 | 88°38'41" | | |
| 5 | 435809,05 | 1425874,77 | | | | |
| Площадь – 4 035 кв. метров | | | | | | |
| 292 | Земельный участок, образуемый путем раздела земельного участка с кадастровым номером 61:25:0600401:2515 | | | | | |
| | :2515:3У1 – подлежит изъятию | | | | | |
| | 1 | 435822,59 | 1425664,77 | | | |
| | | | | 16,99 | 268°39'4" | |
| 2 | 435822,19 | 1425647,79 | | | | |
| | | | 9,25 | 179°55'14" | | |

| 1 | 2 | 3 | 4 | 5 | 6 | |
|----------------------------|---|------------|------------|------------|------------|--|
| | 3 | 435812,94 | 1425647,8 | | | |
| | | | | 17,52 | 88°39'2" | |
| | 4 | 435813,35 | 1425665,32 | | | |
| | Площадь – 160 кв. метров | | | | | |
| | :2515:3У2 – не подлежит изъятию | | | | | |
| | 1 | 435823,64 | 1426102,02 | | | |
| | | | | 9,24 | 358°41'53" | |
| | 2 | 435832,88 | 1426101,81 | | | |
| | | | | 437,16 | 268°39'4" | |
| | 3 | 435822,59 | 1425664,77 | | | |
| | | | | 9,25 | 176°38'31" | |
| | 4 | 435813,35 | 1425665,32 | | | |
| | Площадь – 4 040 кв. метров | | | | | |
| 293 | Земельный участок, образуемый путем раздела земельного участка с кадастровым номером 61:25:0600401:2516 | | | | | |
| | :2516:3У1 – подлежит изъятию | | | | | |
| | 1 | 435831,83 | 1425664,23 | | | |
| | | | | 16,46 | 268°39'2" | |
| | 2 | 435831,44 | 1425647,78 | | | |
| | | | | 9,25 | 179°55'14" | |
| | 3 | 435822,19 | 1425647,79 | | | |
| | | | | 16,99 | 88°39'4" | |
| | 4 | 435822,59 | 1425664,77 | | | |
| | Площадь – 155 кв. метров | | | | | |
| | :2516:3У2 – не подлежит изъятию | | | | | |
| | 1 | 435832,88 | 1426101,81 | | | |
| | | | | 9,25 | 358°41'58" | |
| 2 | 435842,13 | 1426101,6 | | | | |
| | | | 437,49 | 268°39'2" | | |
| 3 | 435831,83 | 1425664,23 | | | | |
| | | | 9,25 | 176°38'31" | | |
| 4 | 435822,59 | 1425664,77 | | | | |
| Площадь – 4 045 кв. метров | | | | | | |
| 294 | Земельный участок, образуемый путем раздела земельного участка с кадастровым номером 61:25:0600401:2517 | | | | | |
| | :2517:3У1 – подлежит изъятию | | | | | |
| | 1 | 435841,08 | 1425664,01 | | | |
| | | | | 16,25 | 268°39'7" | |
| | 2 | 435840,7 | 1425647,76 | | | |
| | | | | 9,26 | 179°55'14" | |
| | 3 | 435831,44 | 1425647,78 | | | |
| | | | | 16,46 | 88°39'2" | |
| 4 | 435831,83 | 1425664,23 | | | | |
| | | | 1,66 | 356°38'31" | | |

| 1 | 2 | 3 | 4 | 5 | 6 |
|---------------------------------|---|-----------|------------|--------|------------|
| | 5 | 435833,48 | 1425664,13 | | |
| Площадь – 151 кв. метр | | | | | |
| :2517:ЗУ2 – не подлежит изъятию | | | | | |
| | 1 | 435842,13 | 1426101,6 | | |
| | | | | 9,25 | 358°41'58" |
| | 2 | 435851,38 | 1426101,39 | | |
| | | | | 226,78 | 268°39'3" |
| | 3 | 435846,04 | 1425874,67 | | |
| | | | | 210,71 | 268°39'7" |
| | 4 | 435841,08 | 1425664,01 | | |
| | | | | 7,6 | 179°5'43" |
| | 5 | 435833,48 | 1425664,13 | | |
| | | | | 1,66 | 176°38'31" |
| | 6 | 435831,83 | 1425664,23 | | |
| Площадь – 4 049 кв. метров | | | | | |
| 295 | Земельный участок, образуемый путем раздела земельного участка с кадастровым номером 61:25:0600401:2518 | | | | |
| : 2518: ЗУ1 – подлежит изъятию | | | | | |
| | 1 | 435850,34 | 1425663,87 | | |
| | | | | 9,26 | 179°5'43" |
| | 2 | 435841,08 | 1425664,01 | | |
| | | | | 16,25 | 268°39'7" |
| | 3 | 435840,7 | 1425647,76 | | |
| | | | | 9,26 | 359°55'14" |
| | 4 | 435849,96 | 1425647,75 | | |
| Площадь – 150 кв. метров | | | | | |
| :2518:ЗУ2 – не подлежит изъятию | | | | | |
| | 1 | 435851,38 | 1426101,39 | | |
| | | | | 9,25 | 358°41'58" |
| | 2 | 435860,63 | 1426101,18 | | |
| | | | | 226,73 | 268°39'11" |
| | 3 | 435855,3 | 1425874,51 | | |
| | | | | 210,7 | 268°39'4" |
| | 4 | 435850,34 | 1425663,87 | | |
| | | | | 9,26 | 179°5'43" |
| | 5 | 435841,08 | 1425664,01 | | |
| | | | | 210,71 | 88°39'7" |
| | 6 | 435846,04 | 1425874,67 | | |
| Площадь – 4 050 кв. метров | | | | | |
| 296 | Земельный участок, образуемый путем раздела земельного участка с кадастровым номером 61:25:0600401:2519 | | | | |
| :2519:ЗУ1 – подлежит изъятию | | | | | |
| | 1 | 435849,96 | 1425647,75 | | |
| | | | | 9,27 | 359°56'17" |

| 1 | 2 | 3 | 4 | 5 | 6 |
|---------------------------------|---|-----------|------------|--------|------------|
| | 2 | 435859,23 | 1425647,74 | | |
| | | | | 15,99 | 88°39'11" |
| | 3 | 435859,61 | 1425663,72 | | |
| | | | | 9,27 | 179°5'43" |
| | 4 | 435850,34 | 1425663,87 | | |
| | | | | 16,12 | 268°39'4" |
| | 5 | 435849,96 | 1425647,75 | | |
| Площадь – 149 кв. метров | | | | | |
| :2519:3У2 – не подлежит изъятию | | | | | |
| | 1 | 435860,63 | 1426101,18 | | |
| | | | | 9,26 | 358°42'3" |
| | 2 | 435869,89 | 1426100,97 | | |
| | | | | 226,6 | 268°39'8" |
| | 3 | 435864,56 | 1425874,43 | | |
| | | | | 210,77 | 268°39'11" |
| | 4 | 435859,61 | 1425663,72 | | |
| | | | | 9,27 | 179°5'43" |
| | 5 | 435850,34 | 1425663,87 | | |
| | | | | 210,7 | 88°39'4" |
| | 6 | 435855,3 | 1425874,51 | | |
| Площадь – 4 051 кв. метр | | | | | |
| 297 | Земельный участок, образуемый путем раздела земельного участка с кадастровым номером 61:25:0600401:2520 | | | | |
| :2520:3У1 – подлежит изъятию | | | | | |
| | 1 | 435868,87 | 1425663,58 | | |
| | | | | 15,85 | 268°39'12" |
| | 2 | 435868,5 | 1425647,73 | | |
| | | | | 9,27 | 179°56'17" |
| | 3 | 435859,23 | 1425647,74 | | |
| | | | | 15,99 | 88°39'11" |
| | 4 | 435859,61 | 1425663,72 | | |
| Площадь – 148 кв. метров | | | | | |
| :2520:3У2 – не подлежит изъятию | | | | | |
| | 1 | 435869,89 | 1426100,97 | | |
| | | | | 9,26 | 358°38'20" |
| | 2 | 435879,15 | 1426100,75 | | |
| | | | | 437,3 | 268°39'12" |
| | 3 | 435868,87 | 1425663,58 | | |
| | | | | 9,27 | 179°5'43" |
| | 4 | 435859,61 | 1425663,72 | | |
| | | | | 210,77 | 88°39'11" |
| | 5 | 435864,56 | 1425874,43 | | |
| Площадь – 4 052 кв. метра | | | | | |
| 298 | Земельный участок, образуемый путем раздела земельного участка с | | | | |

| 1 | 2 | 3 | 4 | 5 | 6 | |
|---------------------------------|---|------------|------------|------------|------------|--|
| 299 | кадастровым номером 61:25:0600401:2521 | | | | | |
| | :2521:ЗУ1 – подлежит изъятию | | | | | |
| | 1 | 435878,14 | 1425663,43 | | | |
| | | | | 15,72 | 268°39'10" | |
| | 2 | 435877,77 | 1425647,71 | | | |
| | | | | 7,28 | 179°55'14" | |
| | 3 | 435870,49 | 1425647,72 | | | |
| | | | | 1,99 | 179°48'52" | |
| | 4 | 435868,5 | 1425647,73 | | | |
| | | | | 15,85 | 88°39'12" | |
| | 5 | 435868,87 | 1425663,58 | | | |
| | Площадь – 146 кв. метров | | | | | |
| | :2521:ЗУ2 – не подлежит изъятию | | | | | |
| | 1 | 435879,15 | 1426100,75 | | | |
| | | | | 9,27 | 358°42'8" | |
| | 2 | 435888,42 | 1426100,54 | | | |
| | | | | 437,23 | 268°39'10" | |
| | 3 | 435878,14 | 1425663,43 | | | |
| | | | | 9,27 | 179°5'43" | |
| | 4 | 435868,87 | 1425663,58 | | | |
| | Площадь – 4 045 кв. метров | | | | | |
| | Земельный участок, образуемый путем раздела земельного участка с кадастровым номером 61:25:0600401:2522 | | | | | |
| | :2522:ЗУ1 – подлежит изъятию | | | | | |
| | 1 | 435887,42 | 1425663,28 | | | |
| | | | | 15,59 | 268°39'12" | |
| | 2 | 435887,05 | 1425647,7 | | | |
| | | | | 9,28 | 179°55'14" | |
| | 3 | 435877,77 | 1425647,71 | | | |
| | | | | 15,72 | 88°39'10" | |
| 4 | 435878,14 | 1425663,43 | | | | |
| Площадь – 145 кв. метров | | | | | | |
| :2522:ЗУ2 – не подлежит изъятию | | | | | | |
| 1 | 435888,42 | 1426100,54 | | | | |
| | | | 9,27 | 358°42'8" | | |
| 2 | 435897,69 | 1426100,33 | | | | |
| | | | 437,17 | 268°39'12" | | |
| 3 | 435887,42 | 1425663,28 | | | | |
| | | | 9,28 | 179°5'43" | | |
| 4 | 435878,14 | 1425663,43 | | | | |
| Площадь – 4 055 кв. метров | | | | | | |
| 300 | Земельный участок, образуемый путем раздела земельного участка с кадастровым номером 61:25:0600401:2523 | | | | | |

| 1 | 2 | 3 | 4 | 5 | 6 | |
|---------------------------------|--|------------|------------|--------|------------|------------|
| : 2523:3У1 – подлежит изъятию | | | | | | |
| 1 | 435887,05 | 1425647,7 | | 9,28 | 359°59'47" | |
| 2 | 435896,33 | 1425647,7 | | 15,44 | 88°39'10" | |
| 3 | 435896,69 | 1425663,14 | | 9,28 | 179°5'43" | |
| 4 | 435887,42 | 1425663,28 | | 15,59 | 268°39'12" | |
| 5 | 435887,05 | 1425647,7 | | | | |
| Площадь – 144 кв. метра | | | | | | |
| :2523:3У2 – не подлежит изъятию | | | | | | |
| 1 | 435897,69 | 1426100,33 | | 9,28 | 358°42'13" | |
| 2 | 435906,97 | 1426100,12 | | 226,15 | 268°39'7" | |
| 3 | 435901,65 | 1425874,03 | | 210,95 | 268°39'13" | |
| 4 | 435896,69 | 1425663,14 | | 9,28 | 179°5'43" | |
| 5 | 435887,42 | 1425663,28 | | | | |
| Площадь – 4 056 кв. метров | | | | | | |
| 301 | Земельный участок, образуемый путем раздела земельного участка с кадастровым номером 61: 25:0600401:2524 | | | | | |
| | :2524:3У1 – подлежит изъятию | | | | | |
| | 1 | 435905,97 | 1425662,99 | | 15,31 | 268°39'6" |
| | 2 | 435905,61 | 1425647,68 | | 9,28 | 179°56'18" |
| | 3 | 435896,33 | 1425647,69 | | 15,45 | 88°39'13" |
| | 4 | 435896,69 | 1425663,14 | | | |
| | Площадь – 143 кв. метра | | | | | |
| | :2524:3У2 – не подлежит изъятию | | | | | |
| | 1 | 435906,97 | 1426100,12 | | 9,28 | 358°42'13" |
| | 2 | 435916,25 | 1426099,91 | | 226,28 | 268°39'10" |
| | 3 | 435910,93 | 1425873,69 | | 210,76 | 268°39'6" |
| | 4 | 435905,97 | 1425662,99 | | 9,28 | 179°5'43" |
| | 5 | 435896,69 | 1425663,14 | | 210,95 | 88°39'13" |

| 1 | 2 | 3 | 4 | 5 | 6 | |
|---------------------------------|---|------------|------------|------------|------------|--|
| | 6 | 435901,65 | 1425874,03 | | | |
| Площадь – 4 057 кв. метров | | | | | | |
| 302 | Земельный участок, образуемый путем раздела земельного участка с кадастровым номером 61:25:0600401:2525 | | | | | |
| | :2525:ЗУ1 – подлежит изъятию | | | | | |
| | 1 | 435913,43 | 1425662,87 | | | |
| | | | | 1,83 | 359°51'23" | |
| | 2 | 435915,26 | 1425662,87 | | | |
| | | | | 15,21 | 268°39'5" | |
| | 3 | 435914,9 | 1425647,66 | | | |
| | | | | 9,29 | 179°52'36" | |
| | 4 | 435905,61 | 1425647,68 | | | |
| | | | | 15,31 | 88°39'6" | |
| | 5 | 435905,97 | 1425662,99 | | | |
| | Площадь – 142 кв. метра | | | | | |
| | :2525:ЗУ2 – не подлежит изъятию | | | | | |
| | 1 | 435916,25 | 1426099,91 | | | |
| | | | | 9,28 | 358°42'13" | |
| | 2 | 435925,53 | 1426099,7 | | | |
| | | | | 226,1 | 268°39'15" | |
| | 3 | 435920,22 | 1425873,66 | | | |
| | | | | 210,85 | 268°39'5" | |
| | 4 | 435915,26 | 1425662,87 | | | |
| | | | 1,83 | 179°51'23" | | |
| 5 | 435913,43 | 1425662,87 | | | | |
| | | | 7,46 | 179°5'43" | | |
| 6 | 435905,97 | 1425662,99 | | | | |
| | | | 210,76 | 88°39'6" | | |
| 7 | 435910,93 | 1425873,69 | | | | |
| Площадь – 4 058 кв. метров | | | | | | |
| 303 | Земельный участок, образуемый путем раздела земельного участка с кадастровым номером 61:25:0600401:2526 | | | | | |
| | :2526:ЗУ1 – подлежит изъятию | | | | | |
| | 1 | 435924,56 | 1425662,84 | | | |
| | | | | 15,2 | 268°39'16" | |
| | 2 | 435924,2 | 1425647,65 | | | |
| | | | | 9,3 | 179°56'18" | |
| | 3 | 435914,9 | 1425647,66 | | | |
| | | | | 15,21 | 88°39'5" | |
| | 4 | 435915,26 | 1425662,87 | | | |
| | Площадь – 141 кв. метр | | | | | |
| :2526:ЗУ2 – не подлежит изъятию | | | | | | |
| 1 | 435925,53 | 1426099,7 | | | | |
| | | | 9,29 | 358°38'36" | | |

| 1 | 2 | 3 | 4 | 5 | 6 | |
|----------------------------|--|------------|------------|------------|------------|--|
| | 2 | 435934,82 | 1426099,48 | | | |
| | | | | 225,82 | 268°39'9" | |
| | 3 | 435929,51 | 1425873,72 | | | |
| | | | | 210,93 | 268°39'16" | |
| | 4 | 435924,56 | 1425662,84 | | | |
| | | | | 9,3 | 179°51'23" | |
| | 5 | 435915,26 | 1425662,87 | | | |
| | | | | 210,85 | 88°39'5" | |
| | 6 | 435920,22 | 1425873,66 | | | |
| Площадь – 4 059 кв. метров | | | | | | |
| 304 | Земельный участок, образуемый путем раздела земельного участка с кадастровым номером 61:25:0600401:10368 | | | | | |
| | :10368:ЗУ1 – подлежит изъятию | | | | | |
| | 1 | 435933,86 | 1425662,82 | | | |
| | | | | 15,2 | 268°39'19" | |
| | 2 | 435933,5 | 1425647,63 | | | |
| | | | | 9,3 | 179°52'36" | |
| | 3 | 435924,2 | 1425647,65 | | | |
| | | | | 15,2 | 88°39'16" | |
| | 4 | 435924,56 | 1425662,84 | | | |
| | Площадь – 141 кв. метр | | | | | |
| | :10368:ЗУ2 – не подлежит изъятию | | | | | |
| | 1 | 435934,82 | 1426099,48 | | | |
| | | | | 9,29 | 358°42'18" | |
| | 2 | 435944,11 | 1426099,27 | | | |
| | | | | 225,91 | 268°39'11" | |
| 3 | 435938,8 | 1425873,42 | | | | |
| | | | 210,66 | 268°39'19" | | |
| 4 | 435933,86 | 1425662,82 | | | | |
| | | | 9,3 | 179°51'23" | | |
| 5 | 435924,56 | 1425662,84 | | | | |
| | | | 210,93 | 88°39'16" | | |
| 6 | 435929,51 | 1425873,72 | | | | |
| Площадь – 4 059 кв. метров | | | | | | |
| 305 | Земельный участок, образуемый путем раздела земельного участка с кадастровым номером 61:25:0600401:2527 | | | | | |
| | :2527:ЗУ1 – подлежит изъятию | | | | | |
| | 1 | 435943,16 | 1425662,8 | | | |
| | | | | 15,18 | 268°39'15" | |
| | 2 | 435942,8 | 1425647,62 | | | |
| | | | | 9,3 | 179°55'14" | |
| | 3 | 435933,5 | 1425647,64 | | | |
| | | | 15,19 | 88°39'19" | | |
| 4 | 435933,86 | 1425662,82 | | | | |

| 1 | 2 | 3 | 4 | 5 | 6 |
|---------------------------------|---|------------|---|--------|------------|
| Площадь – 141 кв. метр | | | | | |
| :2527:ЗУ2 – не подлежит изъятию | | | | | |
| 1 | 435944,11 | 1426099,27 | | 9,29 | 358°42'18" |
| 2 | 435953,4 | 1426099,06 | | 225,91 | 268°39'20" |
| 3 | 435948,1 | 1425873,21 | | 210,47 | 268°39'15" |
| 4 | 435943,16 | 1425662,8 | | 9,3 | 179°51'23" |
| 5 | 435933,86 | 1425662,82 | | 210,66 | 88°39'19" |
| 6 | 435938,8 | 1425873,42 | | | |
| Площадь – 4 059 кв. метров | | | | | |
| 306 | Земельный участок, образуемый путем раздела земельного участка с кадастровым номером 61:25:0600401:2528 | | | | |
| :2528:ЗУ1 – подлежит изъятию | | | | | |
| 1 | 435952,47 | 1425662,77 | | 15,17 | 268°39'22" |
| 2 | 435952,11 | 1425647,61 | | 9,31 | 179°55'14" |
| 3 | 435942,8 | 1425647,62 | | 15,18 | 88°39'15" |
| 4 | 435943,16 | 1425662,8 | | | |
| Площадь – 141 кв. метр | | | | | |
| :2528:ЗУ2 – не подлежит изъятию | | | | | |
| 1 | 435953,4 | 1426099,06 | | 9,3 | 358°46'5" |
| 2 | 435962,7 | 1426098,86 | | 225,84 | 268°39'19" |
| 3 | 435957,4 | 1425873,08 | | 210,36 | 268°39'22" |
| 4 | 435952,47 | 1425662,77 | | 9,31 | 179°51'23" |
| 5 | 435943,16 | 1425662,8 | | 210,47 | 88°39'15" |
| 6 | 435948,1 | 1425873,21 | | | |
| Площадь – 4 059 кв. метров | | | | | |
| 307 | Земельный участок, образуемый путем раздела земельного участка с кадастровым номером 61:25:0600401:2529 | | | | |
| :2529:ЗУ1 – подлежит изъятию | | | | | |
| 1 | 435961,78 | 1425662,75 | | 15,16 | 268°39'23" |

| 1 | 2 | 3 | 4 | 5 | 6 | |
|----------------------------|---|------------|------------|------------|------------|--|
| | 2 | 435961,42 | 1425647,6 | | | |
| | | | | 9,31 | 179°55'14" | |
| | 3 | 435952,11 | 1425647,61 | | | |
| | | | | 15,17 | 88°39'22" | |
| | 4 | 435952,47 | 1425662,77 | | | |
| | Площадь – 141 кв. метр | | | | | |
| | :2529:3У2 – не подлежит изъятию | | | | | |
| | 1 | 435962,7 | 1426098,86 | | | |
| | | | | 9,3 | 358°42'23" | |
| | 2 | 435972 | 1426098,65 | | | |
| | | | | 436,02 | 268°39'23" | |
| | 3 | 435961,78 | 1425662,75 | | | |
| | | | | 9,31 | 179°51'23" | |
| | 4 | 435952,47 | 1425662,77 | | | |
| | | | | 210,36 | 88°39'22" | |
| 5 | 435957,4 | 1425873,08 | | | | |
| Площадь – 4 059 кв. метров | | | | | | |
| 308 | Земельный участок, образуемый путем раздела земельного участка с кадастровым номером 61:25:0600401:2530 | | | | | |
| | :2530:3У1 – подлежит изъятию | | | | | |
| | 1 | 435971,09 | 1425662,73 | | | |
| | | | | 9,31 | 179°51'23" | |
| | 2 | 435961,78 | 1425662,75 | | | |
| | | | | 15,16 | 268°39'23" | |
| | 3 | 435961,42 | 1425647,6 | | | |
| | | | | 9,31 | 359°55'14" | |
| | 4 | 435970,73 | 1425647,58 | | | |
| | Площадь – 141 кв. метр | | | | | |
| | :2530:3У2 – не подлежит изъятию | | | | | |
| | 1 | 435972 | 1426098,65 | | | |
| | | | | 9,31 | 358°42'28" | |
| | 2 | 435981,31 | 1426098,44 | | | |
| | | | | 435,83 | 268°39'21" | |
| 3 | 435971,09 | 1425662,73 | | | | |
| | | | 9,31 | 179°51'23" | | |
| 4 | 435961,78 | 1425662,75 | | | | |
| Площадь – 4 059 кв. метров | | | | | | |
| 309 | Земельный участок, образуемый путем раздела земельного участка с кадастровым номером 61:25:0600401:2531 | | | | | |
| | :2531:3У1 – подлежит изъятию | | | | | |
| | 1 | 435980,41 | 1425662,7 | | | |
| | | | | 15,14 | 268°39'23" | |
| 2 | 435980,05 | 1425647,57 | | | | |

| 1 | 2 | 3 | 4 | 5 | 6 |
|---------------------------------|---|-----------|------------|--------|------------|
| | | | | 9,32 | 179°55'14" |
| | 3 | 435970,73 | 1425647,58 | | |
| | | | | 15,15 | 88°39'21" |
| | 4 | 435971,09 | 1425662,73 | | |
| Площадь – 141 кв. метр | | | | | |
| :2531:3У2 – не подлежит изъятию | | | | | |
| | 1 | 435981,31 | 1426098,44 | | |
| | | | | 9,31 | 358°42'28" |
| | 2 | 435990,62 | 1426098,23 | | |
| | | | | 435,65 | 268°39'23" |
| | 3 | 435980,41 | 1425662,7 | | |
| | | | | 9,32 | 179°51'23" |
| | 4 | 435971,09 | 1425662,73 | | |
| Площадь – 4 059 кв. метров | | | | | |
| 310 | Земельный участок, образуемый путем раздела земельного участка с кадастровым номером 61:25:0600401:2532 | | | | |
| :2532:3У1 – подлежит изъятию | | | | | |
| | 1 | 435989,72 | 1425662,68 | | |
| | | | | 15,13 | 268°39'21" |
| | 2 | 435989,37 | 1425647,56 | | |
| | | | | 0,96 | 180°0'0" |
| | 3 | 435988,41 | 1425647,56 | | |
| | | | | 8,36 | 179°55'14" |
| | 4 | 435980,05 | 1425647,57 | | |
| | | | | 15,14 | 88°39'23" |
| | 5 | 435980,41 | 1425662,7 | | |
| Площадь – 141 кв. метр | | | | | |
| :2532:3У2 – не подлежит изъятию | | | | | |
| | 1 | 435990,62 | 1426098,23 | | |
| | | | | 9,32 | 358°38'52" |
| | 2 | 435999,94 | 1426098,01 | | |
| | | | | 435,45 | 268°39'21" |
| | 3 | 435989,72 | 1425662,68 | | |
| | | | | 9,32 | 179°51'23" |
| | 4 | 435980,41 | 1425662,7 | | |
| Площадь – 4 059 кв. метров | | | | | |
| 311 | Земельный участок, образуемый путем раздела земельного участка с кадастровым номером 61:25:0600401:5717 | | | | |
| :5717:3У1 – подлежит изъятию | | | | | |
| | 1 | 435999,07 | 1425662,66 | | |
| | | | | 15,12 | 268°39'45" |
| | 2 | 435998,72 | 1425647,54 | | |
| | | | | 9,35 | 179°52'39" |

| 1 | 2 | 3 | 4 | 5 | 6 |
|---------------------------------|---|-----------|------------|--------|------------|
| | 3 | 435989,37 | 1425647,56 | | |
| | | | | 15,13 | 88°39'21" |
| | 4 | 435989,72 | 1425662,68 | | |
| Площадь – 141 кв. метр | | | | | |
| :5717:3У2 – не подлежит изъятию | | | | | |
| | 1 | 435999,94 | 1426098,01 | | |
| | | | | 9,3 | 358°38'42" |
| | 2 | 436009,24 | 1426097,79 | | |
| | | | | 225,03 | 268°39'38" |
| | 3 | 436003,98 | 1425872,82 | | |
| | | | | 210,22 | 268°39'45" |
| | 4 | 435999,07 | 1425662,66 | | |
| | | | | 9,35 | 179°51'23" |
| | 5 | 435989,72 | 1425662,68 | | |
| Площадь – 4 059 кв. метров | | | | | |
| 312 | Земельный участок, образуемый путем раздела земельного участка с кадастровым номером 61:25:0600401:2533 | | | | |
| :2533: 3У1 – подлежит изъятию | | | | | |
| | 1 | 436008,4 | 1425662,63 | | |
| | | | | 15,13 | 268°39'44" |
| | 2 | 436008,05 | 1425647,51 | | |
| | | | | 9,33 | 179°48'57" |
| | 3 | 435998,72 | 1425647,54 | | |
| | | | | 15,12 | 88°39'45" |
| | 4 | 435999,07 | 1425662,66 | | |
| Площадь – 141 кв. метр | | | | | |
| :2533:3У2 – не подлежит изъятию | | | | | |
| | 1 | 436009,24 | 1426097,79 | | |
| | | | | 9,32 | 358°42'33" |
| | 2 | 436018,56 | 1426097,58 | | |
| | | | | 435,06 | 268°39'44" |
| | 3 | 436008,4 | 1425662,63 | | |
| | | | | 9,33 | 179°51'23" |
| | 4 | 435999,07 | 1425662,66 | | |
| | | | | 210,22 | 88°39'45" |
| | 5 | 436003,98 | 1425872,82 | | |
| Площадь – 4 059 кв. метров | | | | | |
| 313 | Земельный участок, образуемый путем раздела земельного участка с кадастровым номером 61:25:0600401:2534 | | | | |
| :2534:3У1 – подлежит изъятию | | | | | |
| | 1 | 436017,73 | 1425662,61 | | |
| | | | | 15,14 | 268°39'42" |
| | 2 | 436017,38 | 1425647,48 | | |

| 1 | 2 | 3 | 4 | 5 | 6 |
|---------------------------------|---|-----------|------------|--------|------------|
| | | | | 6,56 | 179°50'3" |
| | 3 | 436010,82 | 1425647,5 | | |
| | | | | 2,77 | 179°41'35" |
| | 4 | 436008,05 | 1425647,51 | | |
| | | | | 15,13 | 88°39'44" |
| | 5 | 436008,4 | 1425662,63 | | |
| Площадь – 141 кв. метр | | | | | |
| :2534:ЗУ2 – не подлежит изъятию | | | | | |
| | 1 | 436018,56 | 1426097,58 | | |
| | | | | 9,33 | 358°42'38" |
| | 2 | 436027,89 | 1426097,37 | | |
| | | | | 434,88 | 268°39'42" |
| | 3 | 436017,73 | 1425662,61 | | |
| | | | | 9,33 | 179°51'23" |
| | 4 | 436008,4 | 1425662,63 | | |
| Площадь – 4 059 кв. метров | | | | | |
| 314 | Земельный участок, образуемый путем раздела земельного участка с кадастровым номером 61:25:0600401:2535 | | | | |
| :2535:ЗУ1 – подлежит изъятию | | | | | |
| | 1 | 436027,07 | 1425662,59 | | |
| | | | | 15,13 | 268°39'45" |
| | 2 | 436026,72 | 1425647,46 | | |
| | | | | 3,75 | 180°0'0" |
| | 3 | 436022,97 | 1425647,46 | | |
| | | | | 5,59 | 179°50'3" |
| | 4 | 436017,38 | 1425647,48 | | |
| | | | | 15,14 | 88°39'42" |
| | 5 | 436017,73 | 1425662,61 | | |
| Площадь – 141 кв. метр | | | | | |
| :2535:ЗУ2 – не подлежит изъятию | | | | | |
| | 1 | 436027,89 | 1426097,37 | | |
| | | | | 9,33 | 358°42'38" |
| | 2 | 436037,22 | 1426097,16 | | |
| | | | | 434,69 | 268°39'45" |
| | 3 | 436027,07 | 1425662,59 | | |
| | | | | 9,34 | 179°51'23" |
| | 4 | 436017,73 | 1425662,61 | | |
| Площадь – 4 059 кв. метров | | | | | |
| 315 | Земельный участок, образуемый путем раздела земельного участка с кадастровым номером 61:25:0600401:2536 | | | | |
| :2536:ЗУ1 – подлежит изъятию | | | | | |
| | 1 | 436036,41 | 1425662,56 | | |
| | | | | 9,34 | 179°51'23" |

| 1 | 2 | 3 | 4 | 5 | 6 | |
|----------------------------|---|------------|------------|------------|------------|--|
| | 2 | 436027,07 | 1425662,59 | | | |
| | | | | 15,13 | 268°39'45" | |
| | 3 | 436026,72 | 1425647,46 | | | |
| | | | | 9,34 | 359°48'57" | |
| | 4 | 436036,06 | 1425647,43 | | | |
| | Площадь – 141 кв. метр | | | | | |
| | :2536:ЗУ2 – не подлежит изъятию | | | | | |
| | 1 | 436037,22 | 1426097,16 | | | |
| | | | | 9,34 | 358°42'43" | |
| | 2 | 436046,56 | 1426096,95 | | | |
| | | | | 224,7 | 268°39'40" | |
| | 3 | 436041,31 | 1425872,31 | | | |
| | | | | 209,8 | 268°39'45" | |
| | 4 | 436036,41 | 1425662,56 | | | |
| | | | | 9,34 | 179°51'23" | |
| 5 | 436027,07 | 1425662,59 | | | | |
| Площадь – 4 059 кв. метров | | | | | | |
| 316 | Земельный участок, образуемый путем раздела земельного участка с кадастровым номером 61:25:0600401:2537 | | | | | |
| | :2537:ЗУ1 – подлежит изъятию | | | | | |
| | 1 | 436045,75 | 1425662,54 | | | |
| | | | | 15,13 | 268°39'39" | |
| | 2 | 436045,4 | 1425647,41 | | | |
| | | | | 9,34 | 179°52'38" | |
| | 3 | 436036,06 | 1425647,43 | | | |
| | | | | 15,14 | 88°39'45" | |
| | 4 | 436036,41 | 1425662,56 | | | |
| | Площадь – 141 кв. метр | | | | | |
| | :2537:ЗУ2 – не подлежит изъятию | | | | | |
| | 1 | 436041,31 | 1425872,31 | | | |
| | | | | 224,7 | 88°39'40" | |
| | 2 | 436046,56 | 1426096,95 | | | |
| | | | | 9,34 | 358°39'2" | |
| 3 | 436055,9 | 1426096,73 | | | | |
| | | | 224,82 | 268°39'43" | | |
| 4 | 436050,65 | 1425871,97 | | | | |
| | | | 209,49 | 268°39'39" | | |
| 5 | 436045,75 | 1425662,54 | | | | |
| | | | 9,34 | 179°51'23" | | |
| 6 | 436036,41 | 1425662,56 | | | | |
| Площадь – 4 059 кв. метров | | | | | | |
| 317 | Земельный участок, образуемый путем раздела земельного участка с кадастровым номером 61:25:0600401:2538 | | | | | |

| 1 | 2 | 3 | 4 | 5 | 6 | |
|---------------------------------|---|------------|------------|--------|------------|------------|
| :2538:ЗУ1 – подлежит изъятию | | | | | | |
| 1 | 436055,1 | 1425662,52 | | 15,14 | 268°39'43" | |
| 2 | 436054,75 | 1425647,38 | | 9,35 | 179°48'58" | |
| 3 | 436045,4 | 1425647,41 | | 15,13 | 88°39'39" | |
| 4 | 436045,75 | 1425662,54 | | | | |
| Площадь – 142 кв. метра | | | | | | |
| :2538:ЗУ2 – не подлежит изъятию | | | | | | |
| 1 | 436050,65 | 1425871,97 | | 224,82 | 88°39'43" | |
| 2 | 436055,9 | 1426096,73 | | 9,35 | 358°42'48" | |
| 3 | 436065,25 | 1426096,52 | | 224,43 | 268°39'35" | |
| 4 | 436060 | 1425872,15 | | 209,69 | 268°39'43" | |
| 5 | 436055,1 | 1425662,52 | | 9,35 | 179°51'23" | |
| 6 | 436045,75 | 1425662,54 | | | | |
| Площадь – 4 058 кв. метров | | | | | | |
| 318 | Земельный участок, образуемый путем раздела земельного участка с кадастровым номером 61:25:0600401:2539 | | | | | |
| | :2539:ЗУ1 – подлежит изъятию | | | | | |
| | 1 | 436064,45 | 1425662,49 | | 15,15 | 268°39'41" |
| | 2 | 436064,1 | 1425647,35 | | 9,35 | 179°48'58" |
| | 3 | 436054,75 | 1425647,38 | | 15,14 | 88°39'43" |
| | 4 | 436055,1 | 1425662,52 | | | |
| | Площадь – 142 кв. метра | | | | | |
| | :2539:ЗУ2 – не подлежит изъятию | | | | | |
| | 1 | 436060 | 1425872,15 | | 224,43 | 88°39'35" |
| | 2 | 436065,25 | 1426096,52 | | 9,35 | 358°42'48" |
| | 3 | 436074,6 | 1426096,31 | | 224,36 | 268°39'33" |
| | 4 | 436069,35 | 1425872,01 | | 209,57 | 268°39'41" |
| | 5 | 436064,45 | 1425662,49 | | 9,35 | 179°51'23" |
| | | | | | | |

| 1 | 2 | 3 | 4 | 5 | 6 | |
|----------------------------|---|------------|------------|-----------|------------|--|
| | 6 | 436055,1 | 1425662,52 | | | |
| Площадь – 4 058 кв. метров | | | | | | |
| 319 | Земельный участок, образуемый путем раздела земельного участка с кадастровым номером 61:25:0600401:2540 | | | | | |
| | :2540:ЗУ1 – подлежит изъятию | | | | | |
| | 1 | 436073,8 | 1425662,47 | | | |
| | | | | 15,15 | 268°39'32" | |
| | 2 | 436073,45 | 1425647,32 | | | |
| | | | | 9,35 | 179°48'58" | |
| | 3 | 436064,1 | 1425647,35 | | | |
| | | | | 15,15 | 88°39'41" | |
| | 4 | 436064,45 | 1425662,49 | | | |
| | Площадь – 142 кв. метра | | | | | |
| | :2540:ЗУ2 – не подлежит изъятию | | | | | |
| | 1 | 436074,6 | 1426096,31 | | | |
| | | | | 9,35 | 358°42'48" | |
| | 2 | 436083,95 | 1426096,1 | | | |
| | | | | 224,61 | 268°39'38" | |
| | 3 | 436078,7 | 1425871,55 | | | |
| | | | | 209,14 | 268°39'32" | |
| | 4 | 436073,8 | 1425662,47 | | | |
| | | | | 9,35 | 179°51'23" | |
| 5 | 436064,45 | 1425662,49 | | | | |
| | | | 209,57 | 88°39'41" | | |
| 6 | 436069,35 | 1425872,01 | | | | |
| Площадь – 4 058 кв. метров | | | | | | |
| 320 | Земельный участок, образуемый путем раздела земельного участка с кадастровым номером 61:25:0600401:2541 | | | | | |
| | :2541:ЗУ1 – подлежит изъятию | | | | | |
| | 1 | 436083,16 | 1425662,45 | | | |
| | | | | 15,13 | 268°39'33" | |
| | 2 | 436082,81 | 1425647,32 | | | |
| | | | | 9,36 | 180°0'0" | |
| | 3 | 436073,45 | 1425647,32 | | | |
| | | | | 15,15 | 88°39'32" | |
| | 4 | 436073,8 | 1425662,47 | | | |
| | Площадь – 142 кв. метра | | | | | |
| | :2541:ЗУ2 – не подлежит изъятию | | | | | |
| | 1 | 436078,7 | 1425871,55 | | | |
| | | | | 224,61 | 88°39'38" | |
| | 2 | 436083,95 | 1426096,1 | | | |
| | | | | 9,36 | 358°42'53" | |
| 3 | 436093,31 | 1426095,89 | | | | |

| 1 | 2 | 3 | 4 | 5 | 6 | |
|----------------------------|---|------------|------------|------------|------------|--|
| | | | | 433,56 | 268°39'33" | |
| | 4 | 436083,16 | 1425662,45 | | | |
| | | | | 9,36 | 179°51'23" | |
| | 5 | 436073,8 | 1425662,47 | | | |
| Площадь – 4 058 кв. метров | | | | | | |
| 321 | Земельный участок, образуемый путем раздела земельного участка с кадастровым номером 61:25:0600401:2542 | | | | | |
| | :2542:ЗУ1 – подлежит изъятию | | | | | |
| | 1 | 436092,53 | 1425662,42 | | | |
| | | | | 15,15 | 268°39'36" | |
| | 2 | 436092,18 | 1425647,28 | | | |
| | | | | 9,37 | 179°45'19" | |
| | 3 | 436082,81 | 1425647,32 | | | |
| | | | | 15,13 | 88°39'33" | |
| | 4 | 436083,16 | 1425662,45 | | | |
| | Площадь – 142 кв. метра | | | | | |
| | :2542:ЗУ2 – не подлежит изъятию | | | | | |
| | 1 | 436093,31 | 1426095,89 | | | |
| | | | | 9,35 | 358°39'8" | |
| | 2 | 436102,66 | 1426095,67 | | | |
| | | | | 224,42 | 268°39'43" | |
| | 3 | 436097,42 | 1425871,31 | | | |
| | | | | 208,94 | 268°39'36" | |
| 4 | 436092,53 | 1425662,42 | | | | |
| | | | 9,37 | 179°51'23" | | |
| 5 | 436083,16 | 1425662,45 | | | | |
| Площадь – 4 058 кв. метров | | | | | | |
| 322 | Земельный участок, образуемый путем раздела земельного участка с кадастровым номером 61:25:0600401:2543 | | | | | |
| | :2543:ЗУ1 – подлежит изъятию | | | | | |
| | 1 | 436101,9 | 1425662,4 | | | |
| | | | | 15,13 | 268°39'41" | |
| | 2 | 436101,55 | 1425647,27 | | | |
| | | | | 9,37 | 179°56'20" | |
| | 3 | 436092,18 | 1425647,28 | | | |
| | | | | 15,15 | 88°39'36" | |
| | 4 | 436092,53 | 1425662,42 | | | |
| | Площадь – 142 кв. метра | | | | | |
| | :2543:ЗУ2 – не подлежит изъятию | | | | | |
| | 1 | 436102,66 | 1426095,67 | | | |
| | | | | 9,37 | 358°42'58" | |
| 2 | 436112,03 | 1426095,46 | | | | |
| | | | 224,01 | 268°39'35" | | |
| 3 | 436106,79 | 1425871,51 | | | | |

| 1 | 2 | 3 | 4 | 5 | 6 | |
|----------------------------|---|------------|------------|------------|------------|--|
| | | | | 209,17 | 268°39'41" | |
| | 4 | 436101,9 | 1425662,4 | | | |
| | | | | 9,37 | 179°51'23" | |
| | 5 | 436092,53 | 1425662,42 | | | |
| | | | | 208,94 | 88°39'36" | |
| | 6 | 436097,42 | 1425871,31 | | | |
| Площадь – 4 058 кв. метров | | | | | | |
| 323 | Земельный участок, образуемый путем раздела земельного участка с кадастровым номером 61:25:0600401:2544 | | | | | |
| | :2544:ЗУ1 – подлежит изъятию | | | | | |
| | 1 | 436111,27 | 1425662,38 | | | |
| | | | | 15,13 | 268°39'38" | |
| | 2 | 436110,92 | 1425647,25 | | | |
| | | | | 9,37 | 179°52'40" | |
| | 3 | 436101,55 | 1425647,27 | | | |
| | | | | 15,13 | 88°39'41" | |
| | 4 | 436101,9 | 1425662,4 | | | |
| | Площадь – 142 кв. метра | | | | | |
| | :2544:ЗУ2 – не подлежит изъятию | | | | | |
| | 1 | 436112,03 | 1426095,46 | | | |
| | | | | 9,37 | 358°39'18" | |
| | 2 | 436121,4 | 1426095,24 | | | |
| | | | | 223,94 | 268°39'33" | |
| | 3 | 436116,16 | 1425871,36 | | | |
| | | | | 209,04 | 268°39'38" | |
| 4 | 436111,27 | 1425662,38 | | | | |
| | | | 9,37 | 179°51'23" | | |
| 5 | 436101,9 | 1425662,4 | | | | |
| | | | 209,17 | 88°39'41" | | |
| 6 | 436106,79 | 1425871,51 | | | | |
| Площадь – 4 058 кв. метров | | | | | | |
| 324 | Земельный участок, образуемый путем раздела земельного участка с кадастровым номером 61:25:0600401:2545 | | | | | |
| | :2545:ЗУ1 – подлежит изъятию | | | | | |
| | 1 | 436120,64 | 1425662,35 | | | |
| | | | | 15,15 | 268°39'29" | |
| | 2 | 436120,29 | 1425647,21 | | | |
| | | | | 9,37 | 179°45'19" | |
| | 3 | 436110,92 | 1425647,25 | | | |
| | | | | 15,13 | 88°39'38" | |
| | 4 | 436111,27 | 1425662,38 | | | |
| | Площадь – 142 кв. метра | | | | | |
| | :2545:ЗУ2 – не подлежит изъятию | | | | | |
| 1 | 436121,4 | 1426095,24 | | | | |

| 1 | 2 | 3 | 4 | 5 | 6 |
|---------------------------------|---|-----------|------------|--------|------------|
| | | | | 9,37 | 358°42'58" |
| | 2 | 436130,77 | 1426095,03 | | |
| | | | | 224,2 | 268°39'39" |
| | 3 | 436125,53 | 1425870,89 | | |
| | | | | 208,59 | 268°39'29" |
| | 4 | 436120,64 | 1425662,35 | | |
| | | | | 9,37 | 179°51'23" |
| | 5 | 436111,27 | 1425662,38 | | |
| | | | | 209,04 | 88°39'38" |
| | 6 | 436116,16 | 1425871,36 | | |
| Площадь – 4 058 кв. метров | | | | | |
| 325 | Земельный участок, образуемый путем раздела земельного участка с кадастровым номером 61:25:0600401:2546 | | | | |
| :2546:ЗУ1 – подлежит изъятию | | | | | |
| | 1 | 436130,02 | 1425662,33 | | |
| | | | | 15,15 | 268°39'32" |
| | 2 | 436129,67 | 1425647,18 | | |
| | | | | 9,38 | 179°49'0" |
| | 3 | 436120,29 | 1425647,21 | | |
| | | | | 15,15 | 88°39'29" |
| | 4 | 436120,64 | 1425662,35 | | |
| Площадь – 142 кв. метра | | | | | |
| :2546:ЗУ2 – не подлежит изъятию | | | | | |
| | 1 | 436130,77 | 1426095,03 | | |
| | | | | 9,38 | 358°43'3" |
| | 2 | 436140,15 | 1426094,82 | | |
| | | | | 432,61 | 268°39'32" |
| | 3 | 436130,02 | 1425662,33 | | |
| | | | | 9,38 | 179°51'23" |
| | 4 | 436120,64 | 1425662,35 | | |
| | | | | 208,59 | 88°39'29" |
| | 5 | 436125,53 | 1425870,89 | | |
| Площадь – 4 058 кв. метров | | | | | |
| 326 | Земельный участок, образуемый путем раздела земельного участка с кадастровым номером 61:25:0600401:2547 | | | | |
| :2547:ЗУ1 – подлежит изъятию | | | | | |
| | 1 | 436139,41 | 1425662,31 | | |
| | | | | 15,15 | 268°39'26" |
| | 2 | 436139,05 | 1425647,16 | | |
| | | | | 9,38 | 179°52'40" |
| | 3 | 436129,67 | 1425647,18 | | |
| | | | | 15,15 | 88°39'32" |
| | 4 | 436130,02 | 1425662,33 | | |

| 1 | 2 | 3 | 4 | 5 | 6 | |
|---------------------------------|---|------------|------------|--------|------------|------------|
| Площадь – 142 кв. метра | | | | | | |
| :2547:ЗУ2 – не подлежит изъятию | | | | | | |
| 1 | 436140,15 | 1426094,82 | | 9,38 | 358°43'3" | |
| 2 | 436149,53 | 1426094,61 | | 223,95 | 268°39'33" | |
| 3 | 436144,29 | 1425870,72 | | 208,47 | 268°39'26" | |
| 4 | 436139,41 | 1425662,31 | | 9,38 | 179°51'23" | |
| 5 | 436130,02 | 1425662,33 | | | | |
| Площадь – 4 058 кв. метров | | | | | | |
| 327 | Земельный участок, образуемый путем раздела земельного участка с кадастровым номером 61:25:0600401:2548 | | | | | |
| | :2548:ЗУ1 – подлежит изъятию | | | | | |
| | 1 | 436148,79 | 1425662,28 | | 15,16 | 268°39'32" |
| | 2 | 436148,44 | 1425647,13 | | 9,39 | 179°49'1" |
| | 3 | 436139,05 | 1425647,16 | | 15,15 | 88°39'26" |
| | 4 | 436139,41 | 1425662,31 | | | |
| | Площадь – 142 кв. метра | | | | | |
| | :2548:ЗУ2 – не подлежит изъятию | | | | | |
| | 1 | 436149,53 | 1426094,61 | | 9,39 | 358°43'8" |
| | 2 | 436158,92 | 1426094,4 | | 223,49 | 268°39'23" |
| | 3 | 436153,68 | 1425870,97 | | 208,74 | 268°39'32" |
| | 4 | 436148,79 | 1425662,28 | | 9,39 | 179°51'23" |
| | 5 | 436139,41 | 1425662,31 | | 208,47 | 88°39'26" |
| | 6 | 436144,29 | 1425870,72 | | | |
| | Площадь – 4 058 кв. метров | | | | | |
| 328 | Земельный участок, образуемый путем раздела земельного участка с кадастровым номером 61:25:0600401:2549 | | | | | |
| | :5749:ЗУ1 – подлежит изъятию | | | | | |
| | 1 | 436158,18 | 1425662,26 | | 15,15 | 268°39'31" |
| | 2 | 436157,83 | 1425647,11 | | 9,39 | 179°52'41" |

| 1 | 2 | 3 | 4 | 5 | 6 | |
|----------------------------|--|------------|------------|------------|------------|--|
| | 3 | 436148,44 | 1425647,13 | | | |
| | | | | 15,16 | 88°39'32" | |
| | 4 | 436148,79 | 1425662,28 | | | |
| | Площадь – 142 кв. метра | | | | | |
| | :2549:3У2 – не подлежит изъятию | | | | | |
| | 1 | 436158,92 | 1426094,4 | | | |
| | | | | 9,39 | 358°43'8" | |
| | 2 | 436168,31 | 1426094,19 | | | |
| | | | | 223,36 | 268°39'21" | |
| | 3 | 436163,07 | 1425870,89 | | | |
| | | | | 208,69 | 268°39'31" | |
| | 4 | 436158,18 | 1425662,26 | | | |
| | | | | 9,39 | 179°51'23" | |
| | 5 | 436148,79 | 1425662,28 | | | |
| | | | | 208,74 | 88°39'32" | |
| | | 6 | 436153,68 | 1425870,97 | | |
| Площадь – 4 058 кв. метров | | | | | | |
| 329 | Земельный участок, образуемый путем раздела земельного участка с кадастровым номером 61:25:0600401:2550 | | | | | |
| | :2550: 3У1 – подлежит изъятию | | | | | |
| | 1 | 436167,58 | 1425662,24 | | | |
| | | | | 15,15 | 268°39'24" | |
| | 2 | 436167,22 | 1425647,09 | | | |
| | | | | 9,39 | 179°52'41" | |
| | 3 | 436157,83 | 1425647,11 | | | |
| | | | | 15,15 | 88°39'31" | |
| | 4 | 436158,18 | 1425662,26 | | | |
| | Площадь – 142 кв. метра | | | | | |
| | :2550:3У2 – не подлежит изъятию | | | | | |
| | 1 | 436168,31 | 1426094,19 | | | |
| | | | | 9,39 | 358°39'28" | |
| | 2 | 436177,7 | 1426093,97 | | | |
| | | | | 431,85 | 268°39'24" | |
| | 3 | 436167,58 | 1425662,24 | | | |
| | | | 9,39 | 179°51'23" | | |
| 4 | 436158,18 | 1425662,26 | | | | |
| | | | 208,69 | 88°39'31" | | |
| 5 | 436163,07 | 1425870,89 | | | | |
| Площадь – 4 058 кв. метров | | | | | | |
| 330 | Земельный участок, образуемый путем раздела земельного участка с кадастровым номером 61:25: 0600401:2551 | | | | | |
| | :2551:3У1 – подлежит изъятию | | | | | |
| | 1 | 436176,98 | 1425662,21 | | | |
| | | | 15,15 | 268°39'21" | | |

| 1 | 2 | 3 | 4 | 5 | 6 | |
|----------------------------|---|------------|------------|------------|------------|--|
| | 2 | 436176,62 | 1425647,07 | | | |
| | | | | 9,4 | 179°52'41" | |
| | 3 | 436167,22 | 1425647,09 | | | |
| | | | | 15,15 | 88°39'24" | |
| | 4 | 436167,58 | 1425662,24 | | | |
| | Площадь – 142 кв. метра | | | | | |
| | :2551:3У2 – не подлежит изъятию | | | | | |
| | 1 | 436177,7 | 1426093,97 | | | |
| | | | | 9,39 | 358°32'9" | |
| | 2 | 436187,09 | 1426093,73 | | | |
| | | | | 223,4 | 268°39'31" | |
| | 3 | 436181,86 | 1425870,39 | | | |
| | | | | 208,24 | 268°39'21" | |
| | 4 | 436176,98 | 1425662,21 | | | |
| | | | | 9,4 | 179°51'23" | |
| 5 | 436167,58 | 1425662,24 | | | | |
| Площадь – 4 058 кв. метров | | | | | | |
| 331 | Земельный участок, образуемый путем раздела земельного участка с кадастровым номером 61:25:0600401:2552 | | | | | |
| | :2552:3У1 – подлежит изъятию | | | | | |
| | 1 | 436186,38 | 1425662,19 | | | |
| | | | | 15,13 | 268°39'28" | |
| | 2 | 436186,03 | 1425647,06 | | | |
| | | | | 9,41 | 179°56'21" | |
| | 3 | 436176,62 | 1425647,07 | | | |
| | | | | 15,15 | 88°39'21" | |
| | 4 | 436176,98 | 1425662,21 | | | |
| | Площадь – 142 кв. метра | | | | | |
| | :2552:3У2 – не подлежит изъятию | | | | | |
| | 1 | 436181,86 | 1425870,39 | | | |
| | | | | 223,4 | 88°39'31" | |
| | 2 | 436187,09 | 1426093,73 | | | |
| | | | | 9,4 | 358°43'13" | |
| 3 | 436196,49 | 1426093,52 | | | | |
| | | | 431,45 | 268°39'28" | | |
| 4 | 436186,38 | 1425662,19 | | | | |
| | | | 9,41 | 179°51'23" | | |
| 5 | 436176,98 | 1425662,21 | | | | |
| Площадь – 4 058 кв. метров | | | | | | |
| 332 | Земельный участок, образуемый путем раздела земельного участка с кадастровым номером 61:25:0600401:2553 | | | | | |
| | :2553:3У1 – подлежит изъятию | | | | | |
| | 1 | 436195,8 | 1425662,16 | | | |

| 1 | 2 | 3 | 4 | 5 | 6 | |
|---------------------------------|--|------------|------------|------------|------------|--|
| 333 | | | | 15,17 | 268°39'29" | |
| | 2 | 436195,44 | 1425647 | | | |
| | | | | 9,41 | 179°38'5" | |
| | 3 | 436186,03 | 1425647,06 | | | |
| | | | | 15,13 | 88°39'28" | |
| | 4 | 436186,38 | 1425662,19 | | | |
| | Площадь – 143 кв. метра | | | | | |
| | :2553:ЗУ2 – не подлежит изъятию | | | | | |
| | 1 | 436196,49 | 1426093,52 | | | |
| | | | | 9,4 | 358°43'13" | |
| | 2 | 436205,89 | 1426093,31 | | | |
| | | | | 223,52 | 268°39'33" | |
| | 3 | 436200,66 | 1425869,85 | | | |
| | | | | 207,74 | 268°39'29" | |
| | 4 | 436195,8 | 1425662,16 | | | |
| | | | | 9,41 | 179°51'23" | |
| | 5 | 436186,38 | 1425662,19 | | | |
| | Площадь – 4 057 кв. метров | | | | | |
| | Земельный участок, образуемый путем раздела земельного участка с кадастровым номером 61:25: 0600401:2554 | | | | | |
| | :2554:ЗУ1 – подлежит изъятию | | | | | |
| | 1 | 436205,21 | 1425662,14 | | | |
| | | | | 15,15 | 268°39'41" | |
| | 2 | 436204,86 | 1425646,99 | | | |
| | | | | 9,42 | 179°56'21" | |
| | 3 | 436195,44 | 1425647 | | | |
| | | | | 15,17 | 88°39'29" | |
| | 4 | 436195,8 | 1425662,16 | | | |
| Площадь – 143 кв. метра | | | | | | |
| :2554:ЗУ2 – не подлежит изъятию | | | | | | |
| 1 | 436205,89 | 1426093,31 | | | | |
| | | | 9,41 | 358°39'39" | | |
| 2 | 436215,3 | 1426093,09 | | | | |
| | | | 223,21 | 268°39'27" | | |
| 3 | 436210,07 | 1425869,94 | | | | |
| | | | 207,86 | 268°39'41" | | |
| 4 | 436205,21 | 1425662,14 | | | | |
| | | | 9,42 | 179°51'23" | | |
| 5 | 436195,8 | 1425662,16 | | | | |
| | | | 207,74 | 88°39'29" | | |
| 6 | 436200,66 | 1425869,85 | | | | |
| Площадь – 4 057 кв. метров | | | | | | |
| 334 | Земельный участок, образуемый путем раздела земельного участка с | | | | | |

| 1 | 2 | 3 | 4 | 5 | 6 | |
|--|--|------------|------------|--------|------------|------------|
| кадастровым номером 61:25:0600401:2555 | | | | | | |
| :2555:3У1 – подлежит изъятию | | | | | | |
| 1 | 436214,63 | 1425662,12 | | 15,16 | 268°39'44" | |
| 2 | 436214,28 | 1425646,96 | | 9,42 | 179°49'3" | |
| 3 | 436204,86 | 1425646,99 | | 15,15 | 88°39'41" | |
| 4 | 436205,21 | 1425662,14 | | | | |
| Площадь – 143 кв. метра | | | | | | |
| :2555:3У2 – не подлежит изъятию | | | | | | |
| 1 | 436215,3 | 1426093,09 | | 9,41 | 358°43'18" | |
| 2 | 436224,71 | 1426092,88 | | 223,31 | 268°39'29" | |
| 3 | 436219,48 | 1425869,63 | | 207,57 | 268°39'44" | |
| 4 | 436214,63 | 1425662,12 | | 9,42 | 179°51'23" | |
| 5 | 436205,21 | 1425662,14 | | 207,86 | 88°39'41" | |
| 6 | 436210,07 | 1425869,94 | | | | |
| Площадь – 4 057 кв. метров | | | | | | |
| 335 | Земельный участок, образуемый путем раздела земельного участка с кадастровым номером 61: 25:0600401:2556 | | | | | |
| | :2556:3У1 – подлежит изъятию | | | | | |
| | 1 | 436224,05 | 1425662,09 | | 15,15 | 268°39'39" |
| | 2 | 436223,7 | 1425646,95 | | 9,42 | 179°56'21" |
| | 3 | 436214,28 | 1425646,96 | | 15,16 | 88°39'44" |
| | 4 | 436214,63 | 1425662,12 | | | |
| | Площадь – 143 кв. метра | | | | | |
| | :2556:3У2 – не подлежит изъятию | | | | | |
| | 1 | 436219,48 | 1425869,63 | | 223,31 | 88°39'29" |
| | 2 | 436224,71 | 1426092,88 | | 9,41 | 358°43'18" |
| | 3 | 436234,12 | 1426092,67 | | 430,69 | 268°39'39" |
| | 4 | 436224,05 | 1425662,09 | | 9,42 | 179°51'23" |
| | 5 | 436214,63 | 1425662,12 | | | |

| 1 | 2 | 3 | 4 | 5 | 6 | |
|----------------------------|---|------------|------------|------------|------------|--|
| Площадь – 4 057 кв. метров | | | | | | |
| 336 | Земельный участок, образуемый путем раздела земельного участка с кадастровым номером 61:25:0600401:9118 | | | | | |
| | :9118:ЗУ1 – подлежит изъятию | | | | | |
| | 1 | 436233,47 | 1425662,07 | | | |
| | | | | 15,14 | 268°39'33" | |
| | 2 | 436233,12 | 1425646,93 | | | |
| | | | | 9,42 | 179°52'42" | |
| | 3 | 436223,7 | 1425646,95 | | | |
| | | | | 15,15 | 88°39'38" | |
| | 4 | 436224,05 | 1425662,09 | | | |
| | Площадь – 143 кв. метра | | | | | |
| | :9118:ЗУ2 – не подлежит изъятию | | | | | |
| | 1 | 436234,12 | 1426092,57 | | | |
| | | | | 9,41 | 358°43'18" | |
| | 2 | 436243,53 | 1426092,36 | | | |
| | | | | 222,92 | 268°39'48" | |
| | 3 | 436238,33 | 1425869,5 | | | |
| | | | 207,49 | 268°39'33" | | |
| 4 | 436233,47 | 1425662,07 | | | | |
| | | | 9,42 | 179°51'23" | | |
| 5 | 436224,05 | 1425662,09 | | | | |
| Площадь – 4 057 кв. метров | | | | | | |
| 337 | Земельный участок, образуемый путем раздела земельного участка с кадастровым номером 61:25:0600401:2557 | | | | | |
| | :2557:ЗУ1 – подлежит изъятию | | | | | |
| | 1 | 436242,9 | 1425662,05 | | | |
| | | | | 15,13 | 268°39'35" | |
| | 2 | 436242,55 | 1425646,92 | | | |
| | | | | 9,43 | 179°56'21" | |
| | 3 | 436233,12 | 1425646,93 | | | |
| | | | | 15,14 | 88°39'33" | |
| | 4 | 436233,47 | 1425662,07 | | | |
| | Площадь – 143,00 кв. метра | | | | | |
| | :2557:ЗУ2 – не подлежит изъятию | | | | | |
| | 1 | 436242,9 | 1425662,05 | | | |
| | | | | 9,43 | 179°51'23" | |
| | 2 | 436233,47 | 1425662,07 | | | |
| | | | | 207,49 | 88°39'33" | |
| | 3 | 436238,33 | 1425869,5 | | | |
| | | | 222,92 | 88°39'48" | | |
| 4 | 436243,53 | 1426092,36 | | | | |
| | | | 9,44 | 359°16'18" | | |

| 1 | 2 | 3 | 4 | 5 | 6 |
|----------------------------|--|------------|------------|------------|------------|
| | 5 | 436252,97 | 1426092,24 | | |
| | | | | 430,31 | 268°39'35" |
| | 6 | 436242,9 | 1425662,05 | | |
| | Площадь – 4 057 кв. метров | | | | |
| 338 | Земельный участок, образуемый путем раздела земельного участка с кадастровым номером 61:25:0600401:2558 | | | | |
| | :2558:ЗУ1 – подлежит изъятию | | | | |
| | 1 | 436252,33 | 1425662,02 | | |
| | | | | 15,15 | 268°39'31" |
| | 2 | 436251,98 | 1425646,88 | | |
| | | | | 9,43 | 179°45'25" |
| | 3 | 436242,55 | 1425646,92 | | |
| | | | | 15,13 | 88°39'35" |
| | 4 | 436242,9 | 1425662,05 | | |
| | Площадь – 143,00 кв. метра | | | | |
| | :2558:ЗУ2 – не подлежит изъятию | | | | |
| | 1 | 436252,97 | 1426092,24 | | |
| | | | | 9,43 | 358°43'27" |
| | 2 | 436262,4 | 1426092,03 | | |
| | | | | 430,13 | 268°39'33" |
| | 3 | 436252,33 | 1425662,02 | | |
| | | | 9,43 | 179°51'23" | |
| 4 | 436242,9 | 1425662,05 | | | |
| Площадь – 4 057 кв. метров | | | | | |
| 339 | Земельный участок, образуемый путем раздела земельного участка с кадастровым номером 61:25:0600401:10826 | | | | |
| | :10826:ЗУ1 – подлежит изъятию | | | | |
| | 1 | 436261,77 | 1425662 | | |
| | | | | 15,15 | 268°39'37" |
| | 2 | 436261,42 | 1425646,85 | | |
| | | | | 9,44 | 179°45'26" |
| | 3 | 436251,98 | 1425646,89 | | |
| | | | | 15,14 | 88°39'33" |
| | 4 | 436252,33 | 1425662,02 | | |
| | Площадь – 143 кв. метра | | | | |
| | :10826:ЗУ2 – не подлежит изъятию | | | | |
| | 1 | 436262,4 | 1426091,93 | | |
| | | | | 9,43 | 358°39'49" |
| | 2 | 436271,83 | 1426091,71 | | |
| | | | | 222,58 | 268°39'34" |
| | 3 | 436266,62 | 1425869,19 | | |
| | | | 207,25 | 268°39'37" | |
| 4 | 436261,77 | 1425662 | | | |

| 1 | 2 | 3 | 4 | 5 | 6 | |
|----------------------------|---|------------|------------|------------|------------|--|
| | | | | 9,44 | 179°51'23" | |
| | 5 | 436252,33 | 1425662,02 | | | |
| Площадь – 4 057 кв. метров | | | | | | |
| 340 | Земельный участок, образуемый путем раздела земельного участка с кадастровым номером 61:25:0600401:2559 | | | | | |
| | :2559:ЗУ1 – подлежит изъятию | | | | | |
| | 1 | 436271,21 | 1425661,98 | | | |
| | | | | 15,16 | 268°39'34" | |
| | 2 | 436270,86 | 1425646,82 | | | |
| | | | | 9,44 | 179°49'4" | |
| | 3 | 436261,42 | 1425646,85 | | | |
| | | | | 15,15 | 88°39'37" | |
| | 4 | 436261,77 | 1425662 | | | |
| | Площадь – 143 кв. метра | | | | | |
| | :2559:ЗУ2 – не подлежит изъятию | | | | | |
| | 1 | 436266,62 | 1425869,19 | | | |
| | | | | 222,58 | 88°39'31" | |
| | 2 | 436271,83 | 1426091,71 | | | |
| | | | | 0,11 | 90°0'0" | |
| | 3 | 436271,83 | 1426091,82 | | | |
| | | | | 9,43 | 358°39'49" | |
| | 4 | 436281,26 | 1426091,6 | | | |
| | | | | 222,63 | 268°39'42" | |
| 5 | 436276,06 | 1425869,03 | | | | |
| | | | 207,11 | 268°39'34" | | |
| 6 | 436271,21 | 1425661,98 | | | | |
| | | | 9,44 | 179°51'23" | | |
| 7 | 436261,77 | 1425662 | | | | |
| Площадь – 4 057 кв. метров | | | | | | |
| 341 | Земельный участок, образуемый путем раздела земельного участка с кадастровым номером 61:25:0600401:2560 | | | | | |
| | :2560:ЗУ1 – подлежит изъятию | | | | | |
| | 1 | 436280,66 | 1425661,95 | | | |
| | | | | 15,16 | 268°39'42" | |
| | 2 | 436280,31 | 1425646,8 | | | |
| | | | | 9,45 | 179°52'43" | |
| | 3 | 436270,86 | 1425646,82 | | | |
| | | | | 15,16 | 88°39'34" | |
| | 4 | 436271,21 | 1425661,98 | | | |
| | Площадь – 143 кв. метра | | | | | |
| | :2560:ЗУ2 – не подлежит изъятию | | | | | |
| 1 | 436281,26 | 1426091,6 | | | | |
| | | | 9,44 | 358°43'32" | | |

| 1 | 2 | 3 | 4 | 5 | 6 | |
|----------------------------|---|------------|------------|------------|------------|--|
| | 2 | 436290,7 | 1426091,39 | | | |
| | | | | 222,51 | 268°39'39" | |
| | 3 | 436285,5 | 1425868,94 | | | |
| | | | | 207,04 | 268°39'42" | |
| | 4 | 436280,66 | 1425661,95 | | | |
| | | | | 9,45 | 179°51'23" | |
| | 5 | 436271,21 | 1425661,98 | | | |
| | | | | 207,11 | 88°39'34" | |
| | 6 | 436276,06 | 1425869,03 | | | |
| Площадь – 4 057 кв. метра | | | | | | |
| 342 | Земельный участок, образуемый путем раздела земельного участка с кадастровым номером 61:25:0600401:2561 | | | | | |
| | :2561:ЗУ1 – подлежит изъятию | | | | | |
| | 1 | 436290,11 | 1425661,93 | | | |
| | | | | 15,16 | 268°39'43" | |
| | 2 | 436289,76 | 1425646,77 | | | |
| | | | | 9,45 | 179°49'5" | |
| | 3 | 436280,31 | 1425646,8 | | | |
| | | | | 15,16 | 88°39'42" | |
| | 4 | 436280,66 | 1425661,95 | | | |
| | Площадь – 143 кв. метра | | | | | |
| | :2561:ЗУ2 – не подлежит изъятию | | | | | |
| | 1 | 436290,7 | 1426091,39 | | | |
| | | | | 9,44 | 358°39'54" | |
| | 2 | 436300,14 | 1426091,17 | | | |
| | | | | 429,36 | 268°39'43" | |
| 3 | 436290,11 | 1425661,93 | | | | |
| | | | 9,45 | 179°51'23" | | |
| 4 | 436280,66 | 1425661,95 | | | | |
| | | | 207,04 | 88°39'42" | | |
| 5 | 436285,5 | 1425868,94 | | | | |
| Площадь – 4 057 кв. метров | | | | | | |
| 343 | Земельный участок, образуемый путем раздела земельного участка с кадастровым номером 61:25:0600401:2562 | | | | | |
| | :2562:ЗУ1 – подлежит изъятию | | | | | |
| | 1 | 436299,56 | 1425661,9 | | | |
| | | | | 15,17 | 268°39'41" | |
| | 2 | 436299,21 | 1425646,74 | | | |
| | | | | 9,45 | 179°49'5" | |
| | 3 | 436289,76 | 1425646,77 | | | |
| | | | 15,16 | 88°39'43" | | |
| 4 | 436290,11 | 1425661,93 | | | | |
| Площадь – 143 кв. метра | | | | | | |

| 1 | 2 | 3 | 4 | 5 | 6 |
|-----|---|-----------|------------|--------|------------|
| | :2562:3У2 – не подлежит изъятию | | | | |
| | 1 | 436300,14 | 1426091,17 | | |
| | | | | 9,45 | 358°43'37" |
| | 2 | 436309,59 | 1426090,96 | | |
| | | | | 429,17 | 268°39'41" |
| | 3 | 436299,56 | 1425661,9 | | |
| | | | | 9,45 | 179°51'23" |
| | 4 | 436290,11 | 1425661,93 | | |
| | Площадь – 4 057 кв. метров | | | | |
| 344 | Земельный участок, образуемый путем раздела земельного участка с кадастровым номером 61:25:0600401:2563 | | | | |
| | :2563:3У1 – подлежит изъятию | | | | |
| | 1 | 436309,02 | 1425661,88 | | |
| | | | | 15,17 | 268°39'46" |
| | 2 | 436308,67 | 1425646,71 | | |
| | | | | 9,46 | 179°49'6" |
| | 3 | 436299,21 | 1425646,74 | | |
| | | | | 15,17 | 88°39'41" |
| | 4 | 436299,56 | 1425661,9 | | |
| | Площадь – 144 кв. метра | | | | |
| | :2563:3У2 – не подлежит изъятию | | | | |
| | 1 | 436309,59 | 1426090,96 | | |
| | | | | 9,45 | 358°39'59" |
| | 2 | 436319,04 | 1426090,74 | | |
| | | | | 222,19 | 268°39'42" |
| | 3 | 436313,85 | 1425868,61 | | |
| | | | | 206,79 | 268°39'46" |
| | 4 | 436309,02 | 1425661,88 | | |
| | | | | 9,46 | 179°51'23" |
| | 5 | 436299,56 | 1425661,9 | | |
| | Площадь – 4 056 кв. метров | | | | |
| 345 | Земельный участок, образуемый путем раздела земельного участка с кадастровым номером 61:25:0600401:2564 | | | | |
| | :2564:3У1 – подлежит изъятию | | | | |
| | 1 | 436318,48 | 1425661,86 | | |
| | | | | 15,15 | 268°39'46" |
| | 2 | 436318,13 | 1425646,71 | | |
| | | | | 9,46 | 180°0'0" |
| | 3 | 436308,67 | 1425646,71 | | |
| | | | | 15,17 | 88°39'46" |
| | 4 | 436309,02 | 1425661,88 | | |
| | Площадь – 143 кв. метра | | | | |
| | :2564:3У2 – не подлежит изъятию | | | | |
| | 1 | 436313,85 | 1425868,61 | | |

| 1 | 2 | 3 | 4 | 5 | 6 |
|---------------------------------|---|-----------|------------|--------|------------|
| | | | | 222,19 | 88°39'42" |
| | 2 | 436319,04 | 1426090,74 | | |
| | | | | 9,46 | 358°40'4" |
| | 3 | 436328,5 | 1426090,52 | | |
| | | | | 221,96 | 268°39'37" |
| | 4 | 436323,31 | 1425868,62 | | |
| | | | | 206,82 | 268°39'46" |
| | 5 | 436318,48 | 1425661,86 | | |
| | | | | 9,46 | 179°51'23" |
| | 6 | 436309,02 | 1425661,88 | | |
| Площадь – 4 057 кв. метров | | | | | |
| 346 | Земельный участок, образуемый путем раздела земельного участка с кадастровым номером 61:25:0600401:2565 | | | | |
| :2565:ЗУ1 – подлежит изъятию | | | | | |
| | 1 | 436327,94 | 1425661,83 | | |
| | | | | 15,18 | 268°39'40" |
| | 2 | 436327,59 | 1425646,66 | | |
| | | | | 9,46 | 179°41'50" |
| | 3 | 436318,13 | 1425646,71 | | |
| | | | | 15,15 | 88°39'46" |
| | 4 | 436318,48 | 1425661,86 | | |
| Площадь – 143 кв. метра | | | | | |
| :2565:ЗУ2 – не подлежит изъятию | | | | | |
| | 1 | 436328,5 | 1426090,52 | | |
| | | | | 9,46 | 358°43'42" |
| | 2 | 436337,96 | 1426090,31 | | |
| | | | | 428,59 | 268°39'40" |
| | 3 | 436327,94 | 1425661,83 | | |
| | | | | 9,46 | 179°51'23" |
| | 4 | 436318,48 | 1425661,86 | | |
| | | | | 206,82 | 88°39'46" |
| | 5 | 436323,31 | 1425868,62 | | |
| Площадь – 4 057 кв. метров | | | | | |
| 347 | Земельный участок, образуемый путем раздела земельного участка с кадастровым номером 61:25:0600401:2566 | | | | |
| :2566:ЗУ1 – подлежит изъятию | | | | | |
| | 1 | 436337,41 | 1425661,81 | | |
| | | | | 15,16 | 268°39'39" |
| | 2 | 436337,06 | 1425646,65 | | |
| | | | | 9,47 | 179°56'22" |
| | 3 | 436327,59 | 1425646,66 | | |
| | | | | 15,18 | 88°39'40" |
| | 4 | 436327,94 | 1425661,83 | | |

| 1 | 2 | 3 | 4 | 5 | 6 | |
|---------------------------------|---|------------|------------|-------|------------|------------|
| Площадь – 144 кв. метра | | | | | | |
| :2566:3У2 – не подлежит изъятию | | | | | | |
| 1 | 436337,96 | 1426090,31 | | 9,46 | 358°40'4" | |
| 2 | 436347,42 | 1426090,09 | | 221,9 | 268°39'45" | |
| 3 | 436342,24 | 1425868,25 | | 206,5 | 268°39'39" | |
| 4 | 436337,41 | 1425661,81 | | 9,47 | 179°51'23" | |
| 5 | 436327,94 | 1425661,83 | | | | |
| Площадь – 4 056 кв. метров | | | | | | |
| 348 | Земельный участок, образуемый путем раздела земельного участка с кадастровым номером 61:25:0600401:2567 | | | | | |
| | :2567:3У1 – подлежит изъятию | | | | | |
| | 1 | 436346,88 | 1425661,79 | | 15,18 | 268°39'37" |
| | 2 | 436346,53 | 1425646,61 | | 9,47 | 179°45'29" |
| | 3 | 436337,06 | 1425646,65 | | 15,16 | 88°39'39" |
| | 4 | 436337,41 | 1425661,81 | | | |
| | Площадь – 144 кв. метра | | | | | |
| | :2567:3У2 – не подлежит изъятию | | | | | |
| | 1 | 436347,42 | 1426090,09 | | 9,47 | 358°43'47" |
| | 2 | 436356,89 | 1426089,88 | | 221,84 | 268°39'43" |
| | 3 | 436351,71 | 1425868,1 | | 206,37 | 268°39'37" |
| | 4 | 436346,88 | 1425661,79 | | 9,47 | 179°51'23" |
| | 5 | 436337,41 | 1425661,81 | | 206,5 | 88°39'39" |
| | 6 | 436342,24 | 1425868,25 | | | |
| Площадь – 4 056 кв. метров | | | | | | |
| 349 | Земельный участок, образуемый путем раздела земельного участка с кадастровым номером 61:25:0600401:2568 | | | | | |
| | :2568:3У1 – подлежит изъятию | | | | | |
| | 1 | 436356,36 | 1425661,76 | | 15,19 | 268°39'43" |
| | 2 | 436356,01 | 1425646,58 | | 9,48 | 179°49'7" |

| 1 | 2 | 3 | 4 | 5 | 6 | |
|----------------------------|---|------------|------------|------------|------------|--|
| | 3 | 436346,53 | 1425646,61 | | | |
| | | | | 15,18 | 88°39'37" | |
| | 4 | 436346,88 | 1425661,79 | | | |
| | Площадь – 144 кв. метра | | | | | |
| | :2568:3У2 – не подлежит изъятию | | | | | |
| | 1 | 436356,89 | 1426089,88 | | | |
| | | | | 9,47 | 358°40'9" | |
| | 2 | 436366,36 | 1426089,66 | | | |
| | | | | 428,01 | 268°39'43" | |
| | 3 | 436356,36 | 1425661,76 | | | |
| | | | | 9,48 | 179°51'23" | |
| | 4 | 436346,88 | 1425661,79 | | | |
| | | | | 206,37 | 88°39'37" | |
| | 5 | 436351,71 | 1425868,1 | | | |
| | Площадь – 4 056 кв. метров | | | | | |
| 350 | Земельный участок, образуемый путем раздела земельного участка с кадастровым номером 61:25:0600401:2569 | | | | | |
| | :2569:3У1 – подлежит изъятию | | | | | |
| | 1 | 436365,84 | 1425661,74 | | | |
| | | | | 15,19 | 268°39'44" | |
| | 2 | 436365,49 | 1425646,55 | | | |
| | | | | 9,48 | 179°49'7" | |
| | 3 | 436356,01 | 1425646,58 | | | |
| | | | | 15,19 | 88°39'43" | |
| | 4 | 436356,36 | 1425661,76 | | | |
| | Площадь – 144 кв. метра | | | | | |
| | :2569:3У2 – не подлежит изъятию | | | | | |
| | 1 | 436366,36 | 1426089,66 | | | |
| | | | | 9,48 | 358°40'14" | |
| | 2 | 436375,84 | 1426089,44 | | | |
| | | | | 221,57 | 268°39'37" | |
| 3 | 436370,66 | 1425867,93 | | | | |
| | | | 206,25 | 268°39'44" | | |
| 4 | 436365,84 | 1425661,74 | | | | |
| | | | 9,48 | 179°51'23" | | |
| 5 | 436356,36 | 1425661,76 | | | | |
| Площадь – 4 056 кв. метров | | | | | | |
| 351 | Земельный участок, образуемый путем раздела земельного участка с кадастровым номером 61:25:0600401:2570 | | | | | |
| | :2570:3У1 – подлежит изъятию | | | | | |
| | 1 | 436375,32 | 1425661,71 | | | |
| | | | | 15,18 | 268°39'37" | |
| 2 | 436374,97 | 1425646,54 | | | | |

| 1 | 2 | 3 | 4 | 5 | 6 |
|---------------------------------|--|-----------|------------|--------|------------|
| | | | | 9,48 | 179°56'22" |
| | 3 | 436365,49 | 1425646,55 | | |
| | | | | 15,19 | 88°39'44" |
| | 4 | 436365,84 | 1425661,74 | | |
| Площадь – 144 кв. метра | | | | | |
| :2570:3У2 – не подлежит изъятию | | | | | |
| | 1 | 436370,66 | 1425867,93 | | |
| | | | | 221,57 | 88°39'37" |
| | 2 | 436375,84 | 1426089,44 | | |
| | | | | 9,48 | 358°40'14" |
| | 3 | 436385,32 | 1426089,22 | | |
| | | | | 221,27 | 268°39'40" |
| | 4 | 436380,15 | 1425868,01 | | |
| | | | | 206,35 | 268°39'37" |
| | 5 | 436375,32 | 1425661,71 | | |
| | | | | 9,48 | 179°51'23" |
| | 6 | 436365,84 | 1425661,74 | | |
| Площадь – 4 056 кв. метров | | | | | |
| 352 | Земельный участок, образуемый путем раздела земельного участка с кадастровым номером 61: 25:0600401:2571 | | | | |
| :2571:3У1 – подлежит изъятию | | | | | |
| | 1 | 436384,82 | 1425661,69 | | |
| | | | | 15,2 | 268°39'41" |
| | 2 | 436384,46 | 1425646,49 | | |
| | | | | 9,49 | 179°41'53" |
| | 3 | 436374,97 | 1425646,54 | | |
| | | | | 15,18 | 88°39'37" |
| | 4 | 436375,32 | 1425661,71 | | |
| Площадь – 144 кв. метра | | | | | |
| :2571:3У2 – не подлежит изъятию | | | | | |
| | 1 | 436380,15 | 1425868,01 | | |
| | | | | 221,27 | 88°39'40" |
| | 2 | 436385,32 | 1426089,22 | | |
| | | | | 9,49 | 358°40'19" |
| | 3 | 436394,81 | 1426089 | | |
| | | | | 221,3 | 268°39'32" |
| | 4 | 436389,63 | 1425867,76 | | |
| | | | | 206,13 | 268°39'41" |
| | 5 | 436384,82 | 1425661,69 | | |
| | | | | 9,49 | 179°51'23" |
| | 6 | 436375,32 | 1425661,71 | | |
| Площадь – 4 056 кв. метров | | | | | |
| 353 | Земельный участок, образуемый путем раздела земельного участка с | | | | |

| 1 | 2 | 3 | 4 | 5 | 6 | |
|--|---|------------|------------|--------|------------|------------|
| кадастровым номером 61:25:0600401:2572 | | | | | | |
| :2572:ЗУ1 – подлежит изъятию | | | | | | |
| 1 | 436394,31 | 1425661,67 | | 15,19 | 268°39'38" | |
| 2 | 436393,95 | 1425646,48 | | 9,49 | 179°56'23" | |
| 3 | 436384,46 | 1425646,49 | | 15,2 | 88°39'41" | |
| 4 | 436384,82 | 1425661,69 | | | | |
| Площадь – 144 кв. метра | | | | | | |
| :2572:ЗУ2 – не подлежит изъятию | | | | | | |
| 1 | 436394,81 | 1426089 | | 9,49 | 358°40'19" | |
| 2 | 436404,3 | 1426088,78 | | 221,27 | 268°39'31" | |
| 3 | 436399,12 | 1425867,57 | | 205,96 | 268°39'38" | |
| 4 | 436394,31 | 1425661,67 | | 9,49 | 179°51'23" | |
| 5 | 436384,82 | 1425661,69 | | 206,13 | 88°39'41" | |
| 6 | 436389,63 | 1425867,76 | | | | |
| Площадь – 4 056 кв. метров | | | | | | |
| 354 | Земельный участок, образуемый путем раздела земельного участка с кадастровым номером 61:25:0600401:2573 | | | | | |
| | :2573:ЗУ1 – подлежит изъятию | | | | | |
| | 1 | 436403,8 | 1425661,64 | | 15,18 | 268°39'39" |
| | 2 | 436403,45 | 1425646,47 | | 9,5 | 179°56'23" |
| | 3 | 436393,95 | 1425646,48 | | 15,19 | 88°39'38" |
| | 4 | 436394,31 | 1425661,67 | | | |
| | Площадь – 144 кв. метра | | | | | |
| | :2573:ЗУ2 – не подлежит изъятию | | | | | |
| | 1 | 436404,3 | 1426088,78 | | 9,49 | 358°40'19" |
| | 2 | 436413,79 | 1426088,56 | | 220,98 | 268°39'34" |
| | 3 | 436408,62 | 1425867,64 | | 206,05 | 268°39'39" |
| | 4 | 436403,8 | 1425661,64 | | 9,5 | 179°51'23" |
| | 5 | 436394,31 | 1425661,67 | | | |

| 1 | 2 | 3 | 4 | 5 | 6 | |
|----------------------------|---|------------|------------|------------|------------|--|
| | | | | 205,96 | 88°39'38" | |
| | 6 | 436399,12 | 1425867,57 | | | |
| Площадь – 4 056 кв. метров | | | | | | |
| 355 | Земельный участок, образуемый путем раздела земельного участка с кадастровым номером 61:25:0600401:2574 | | | | | |
| | :2574:ЗУ1 – подлежит изъятию | | | | | |
| | 1 | 436413,3 | 1425661,62 | | | |
| | | | | 9,5 | 179°51'23" | |
| | 2 | 436403,8 | 1425661,64 | | | |
| | | | | 15,18 | 268°39'39" | |
| | 3 | 436403,45 | 1425646,47 | | | |
| | | | | 9,5 | 359°49'9" | |
| | 4 | 436412,95 | 1425646,44 | | | |
| | Площадь – 144 кв. метра | | | | | |
| | :2574:ЗУ2 – не подлежит изъятию | | | | | |
| | 1 | 436408,62 | 1425867,64 | | | |
| | | | | 220,98 | 88°39'34" | |
| | 2 | 436413,79 | 1426088,56 | | | |
| | | | | 9,5 | 358°51'15" | |
| | 3 | 436423,29 | 1426088,37 | | | |
| | | | | 220,85 | 268°39'31" | |
| | 4 | 436418,12 | 1425867,58 | | | |
| | | | | 206,02 | 268°39'39" | |
| | 5 | 436413,3 | 1425661,62 | | | |
| | | | 9,5 | 179°51'23" | | |
| 6 | 436403,8 | 1425661,64 | | | | |
| Площадь – 4 056 кв. метров | | | | | | |
| 356 | Земельный участок, образуемый путем раздела земельного участка с кадастровым номером 61:25:0600401:2575 | | | | | |
| | :2575:ЗУ1 – подлежит изъятию | | | | | |
| | 1 | 436422,81 | 1425661,6 | | | |
| | | | | 15,19 | 268°39'33" | |
| | 2 | 436422,45 | 1425646,41 | | | |
| | | | | 9,5 | 179°49'9" | |
| | 3 | 436412,95 | 1425646,44 | | | |
| | | | | 15,18 | 88°39'39" | |
| | 4 | 436413,3 | 1425661,62 | | | |
| | Площадь – 144 кв. метра | | | | | |
| | :2575:ЗУ2 – не подлежит изъятию | | | | | |
| | 1 | 436423,29 | 1426088,37 | | | |
| | | | | 9,5 | 358°36'47" | |
| | 2 | 436432,79 | 1426088,14 | | | |
| | | | 426,66 | 268°39'33" | | |

| 1 | 2 | 3 | 4 | 5 | 6 | |
|----------------------------|---|------------|------------|------------|------------|--|
| | 3 | 436422,81 | 1425661,6 | | | |
| | | | | 9,5 | 179°51'23" | |
| | 4 | 436413,3 | 1425661,62 | | | |
| | | | | 206,02 | 88°39'39" | |
| | 5 | 436418,12 | 1425867,58 | | | |
| Площадь – 4 056 кв. метров | | | | | | |
| 357 | Земельный участок, образуемый путем раздела земельного участка с кадастровым номером 61:25:0600401:2576 | | | | | |
| | :2576:3У1 – подлежит изъятию | | | | | |
| | 1 | 436429,2 | 1425661,58 | | | |
| | | | | 3,13 | 0°33'16" | |
| | 2 | 436432,33 | 1425661,61 | | | |
| | | | | 15,22 | 268°39'49" | |
| | 3 | 436431,97 | 1425646,39 | | | |
| | | | | 9,52 | 179°52'47" | |
| | 4 | 436422,45 | 1425646,41 | | | |
| | | | | 15,19 | 88°39'33" | |
| | 5 | 436422,81 | 1425661,6 | | | |
| | Площадь – 145 кв. метров | | | | | |
| | :2576:3У2 – не подлежит изъятию | | | | | |
| | 1 | 436432,79 | 1426088,14 | | | |
| | | | | 9,51 | 358°40'29" | |
| | 2 | 436442,3 | 1426087,92 | | | |
| | | | | 220,83 | 268°39'21" | |
| 3 | 436437,12 | 1425867,15 | | | | |
| | | | 205,6 | 268°39'49" | | |
| 4 | 436432,33 | 1425661,61 | | | | |
| | | | 3,13 | 180°33'16" | | |
| 5 | 436429,2 | 1425661,58 | | | | |
| | | | 6,39 | 179°51'23" | | |
| 6 | 436422,81 | 1425661,6 | | | | |
| Площадь – 4 055 кв. метров | | | | | | |
| 358 | Земельный участок, образуемый путем раздела земельного участка с кадастровым номером 61:25:0600401:2577 | | | | | |
| | :2577:3У1 – подлежит изъятию | | | | | |
| | 1 | 436441,84 | 1425661,7 | | | |
| | | | | 15,34 | 268°39'39" | |
| | 2 | 436441,48 | 1425646,37 | | | |
| | | | | 9,51 | 179°52'46" | |
| | 3 | 436431,97 | 1425646,39 | | | |
| | | | 15,22 | 88°39'49" | | |
| 4 | 436432,33 | 1425661,61 | | | | |
| Площадь – 145 кв. метров | | | | | | |

| 1 | 2 | 3 | 4 | 5 | 6 |
|---------------------------------|---|-----------|------------|--------|------------|
| :2577:ЗУ2 – не подлежит изъятию | | | | | |
| | 1 | 436437,12 | 1425867,15 | | |
| | | | | 220,83 | 88°39'21" |
| | 2 | 436442,3 | 1426087,92 | | |
| | | | | 9,5 | 358°40'24" |
| | 3 | 436451,8 | 1426087,7 | | |
| | | | | 220,66 | 268°39'36" |
| | 4 | 436446,64 | 1425867,1 | | |
| | | | | 205,45 | 268°39'39" |
| | 5 | 436441,84 | 1425661,7 | | |
| | | | | 9,51 | 180°33'16" |
| | 6 | 436432,33 | 1425661,61 | | |
| Площадь – 4 055 кв. метров | | | | | |
| 359 | Земельный участок, образуемый путем раздела земельного участка с кадастровым номером 61:25:0600401:2578 | | | | |
| :2578:ЗУ1 – подлежит изъятию | | | | | |
| | 1 | 436451,36 | 1425661,79 | | |
| | | | | 15,46 | 268°39'40" |
| | 2 | 436451 | 1425646,34 | | |
| | | | | 9,52 | 179°49'10" |
| | 3 | 436441,48 | 1425646,37 | | |
| | | | | 15,34 | 88°39'39" |
| | 4 | 436441,84 | 1425661,7 | | |
| Площадь – 147 кв. метров | | | | | |
| :2578:ЗУ2 – не подлежит изъятию | | | | | |
| | 1 | 436446,64 | 1425867,1 | | |
| | | | | 220,66 | 88°39'36" |
| | 2 | 436451,8 | 1426087,7 | | |
| | | | | 9,51 | 358°40'29" |
| | 3 | 436461,31 | 1426087,48 | | |
| | | | | 425,8 | 268°39'40" |
| | 4 | 436451,36 | 1425661,79 | | |
| | | | | 9,52 | 180°33'16" |
| | 5 | 436441,84 | 1425661,7 | | |
| Площадь – 4 053 кв. метра | | | | | |
| 360 | Земельный участок, образуемый путем раздела земельного участка с кадастровым номером 61:25:0600401:2579 | | | | |
| :2579:ЗУ1 – подлежит изъятию | | | | | |
| | 1 | 436460,88 | 1425661,89 | | |
| | | | | 15,58 | 268°39'38" |
| | 2 | 436460,52 | 1425646,31 | | |
| | | | | 9,52 | 179°49'10" |
| | 3 | 436451 | 1425646,34 | | |
| | | | | 15,46 | 88°39'40" |

| 1 | 2 | 3 | 4 | 5 | 6 |
|---------------------------------|---|-----------|------------|--------|------------|
| | 4 | 436451,36 | 1425661,79 | | |
| Площадь – 148 кв. метров | | | | | |
| :2579:ЗУ2 – не подлежит изъятию | | | | | |
| | 1 | 436461,31 | 1426087,48 | | |
| | | | | 9,52 | 358°44'11" |
| | 2 | 436470,83 | 1426087,27 | | |
| | | | | 425,5 | 268°39'38" |
| | 3 | 436460,88 | 1425661,89 | | |
| | | | | 9,52 | 180°33'16" |
| | 4 | 436451,36 | 1425661,79 | | |
| Площадь – 4 052 кв. метра | | | | | |
| 361 | Земельный участок, образуемый путем раздела земельного участка с кадастровым номером 61:25:0600401:2580 | | | | |
| :2580:ЗУ1 – подлежит изъятию | | | | | |
| | 1 | 436470,42 | 1425661,98 | | |
| | | | | 15,69 | 268°39'41" |
| | 2 | 436470,05 | 1425646,29 | | |
| | | | | 9,53 | 179°52'47" |
| | 3 | 436460,52 | 1425646,31 | | |
| | | | | 15,58 | 88°39'38" |
| | 4 | 436460,88 | 1425661,89 | | |
| Площадь – 149 кв. метров | | | | | |
| :2580:ЗУ2 – не подлежит изъятию | | | | | |
| | 1 | 436470,83 | 1426087,27 | | |
| | | | | 9,52 | 358°40'34" |
| | 2 | 436480,35 | 1426087,05 | | |
| | | | | 425,19 | 268°39'41" |
| | 3 | 436470,42 | 1425661,98 | | |
| | | | | 9,53 | 180°33'16" |
| | 4 | 436460,88 | 1425661,89 | | |
| Площадь – 4 051 кв. метр | | | | | |
| 362 | Земельный участок, образуемый путем раздела земельного участка с кадастровым номером 61:25:0600401:2581 | | | | |
| :2581:ЗУ1 – подлежит изъятию | | | | | |
| | 1 | 436479,95 | 1425662,07 | | |
| | | | | 15,81 | 268°39'42" |
| | 2 | 436479,58 | 1425646,27 | | |
| | | | | 9,53 | 179°52'47" |
| | 3 | 436470,05 | 1425646,29 | | |
| | | | | 15,69 | 88°39'41" |
| | 4 | 436470,42 | 1425661,98 | | |
| Площадь – 150 кв. метров | | | | | |
| :2581:ЗУ2 – не подлежит изъятию | | | | | |
| | 1 | 436480,35 | 1426087,05 | | |

| 1 | 2 | 3 | 4 | 5 | 6 |
|---------------------------------|---|-----------|------------|--------|------------|
| | | | | 9,53 | 358°40'39" |
| | 2 | 436489,88 | 1426086,83 | | |
| | | | | 220,2 | 268°39'35" |
| | 3 | 436484,73 | 1425866,69 | | |
| | | | | 204,68 | 268°39'42" |
| | 4 | 436479,95 | 1425662,07 | | |
| | | | | 9,53 | 180°33'16" |
| | 5 | 436470,42 | 1425661,98 | | |
| Площадь – 4 050 кв. метров | | | | | |
| 363 | Земельный участок, образуемый путем раздела земельного участка с кадастровым номером 61:25:0600401:2582 | | | | |
| :2582:ЗУ1 – подлежит изъятию | | | | | |
| | 1 | 436489,48 | 1425662,16 | | |
| | | | | 15,93 | 268°39'36" |
| | 2 | 436489,11 | 1425646,24 | | |
| | | | | 9,53 | 179°49'11" |
| | 3 | 436479,58 | 1425646,27 | | |
| | | | | 15,81 | 88°39'42" |
| | 4 | 436479,95 | 1425662,07 | | |
| Площадь – 151 кв. метр | | | | | |
| :2582:ЗУ2 – не подлежит изъятию | | | | | |
| | 1 | 436489,88 | 1426086,83 | | |
| | | | | 9,53 | 358°40'39" |
| | 2 | 436499,41 | 1426086,61 | | |
| | | | | 424,56 | 268°39'36" |
| | 3 | 436489,48 | 1425662,16 | | |
| | | | | 9,53 | 180°33'16" |
| | 4 | 436479,95 | 1425662,07 | | |
| | | | | 204,68 | 88°39'42" |
| | 5 | 436484,73 | 1425866,69 | | |
| Площадь – 4049,00 кв. метров | | | | | |
| 364 | Земельный участок, образуемый путем раздела земельного участка с кадастровым номером 61:25:0600401:2583 | | | | |
| :2583:ЗУ1 – подлежит изъятию | | | | | |
| | 1 | 436499,03 | 1425662,26 | | |
| | | | | 16,05 | 268°39'36" |
| | 2 | 436498,65 | 1425646,21 | | |
| | | | | 9,54 | 179°49'11" |
| | 3 | 436489,11 | 1425646,24 | | |
| | | | | 15,93 | 88°39'36" |
| | 4 | 436489,48 | 1425662,16 | | |
| Площадь – 153 кв. метра | | | | | |
| :2583:ЗУ2 – не подлежит изъятию | | | | | |

| 1 | 2 | 3 | 4 | 5 | 6 | |
|----------------------------|---|------------|------------|------------|------------|--|
| | 1 | 436499,41 | 1426086,61 | | | |
| | | | | 9,53 | 358°44'16" | |
| | 2 | 436508,94 | 1426086,4 | | | |
| | | | | 220,5 | 268°39'42" | |
| | 3 | 436503,79 | 1425865,96 | | | |
| | | | | 203,76 | 268°39'36" | |
| | 4 | 436499,03 | 1425662,26 | | | |
| | | | | 9,54 | 180°33'16" | |
| | 5 | 436489,48 | 1425662,16 | | | |
| Площадь – 4 047 кв. метров | | | | | | |
| 365 | Земельный участок, образуемый путем раздела земельного участка с кадастровым номером 61:25:0600401:2584 | | | | | |
| | :2584:ЗУ1 – подлежит изъятию | | | | | |
| | 1 | 436508,57 | 1425662,35 | | | |
| | | | | 16,18 | 268°39'34" | |
| | 2 | 436508,19 | 1425646,17 | | | |
| | | | | 9,54 | 179°45'35" | |
| | 3 | 436498,65 | 1425646,21 | | | |
| | | | | 16,05 | 88°39'36" | |
| | 4 | 436499,03 | 1425662,26 | | | |
| | Площадь – 154 кв. метра | | | | | |
| | :2584:ЗУ2 – не подлежит изъятию | | | | | |
| | 1 | 436503,79 | 1425865,96 | | | |
| | | | | 220,5 | 88°39'42" | |
| | 2 | 436508,94 | 1426086,4 | | | |
| | | | | 9,54 | 358°40'44" | |
| | 3 | 436518,48 | 1426086,18 | | | |
| | | | | 220 | 268°39'40" | |
| | 4 | 436513,34 | 1425866,24 | | | |
| | | | | 203,95 | 268°39'34" | |
| 5 | 436508,57 | 1425662,35 | | | | |
| | | | 9,54 | 180°33'16" | | |
| 6 | 436499,03 | 1425662,26 | | | | |
| Площадь – 4 046 кв. метров | | | | | | |
| 366 | Земельный участок, образуемый путем раздела земельного участка с кадастровым номером 61:25:0600401:2585 | | | | | |
| | :2585:ЗУ1 – подлежит изъятию | | | | | |
| | 1 | 436518,12 | 1425662,44 | | | |
| | | | | 16,29 | 268°39'37" | |
| | 2 | 436517,74 | 1425646,15 | | | |
| | | | | 9,55 | 179°52'48" | |
| 3 | 436508,19 | 1425646,17 | | | | |
| | | | 16,18 | 88°39'34" | | |

| 1 | 2 | 3 | 4 | 5 | 6 | |
|---------------------------------|---|-----------|------------|------------|------------|------------|
| | 4 | 436508,57 | 1425662,35 | | | |
| Площадь – 155 кв. метров | | | | | | |
| :2585:ЗУ2 – не подлежит изъятию | | | | | | |
| | 1 | 436518,48 | 1426086,18 | | | |
| | | | | 9,54 | 358°44'20" | |
| | 2 | 436528,02 | 1426085,97 | | | |
| | | | | 220,09 | 268°39'42" | |
| | 3 | 436522,88 | 1425865,94 | | | |
| | | | | 203,56 | 268°39'37" | |
| | 4 | 436518,12 | 1425662,44 | | | |
| | | | | 9,55 | 180°33'16" | |
| | 5 | 436508,57 | 1425662,35 | | | |
| | | | | 203,95 | 88°39'34" | |
| | 6 | 436513,34 | 1425866,24 | | | |
| Площадь – 4 045 кв. метров | | | | | | |
| 367 | Земельный участок, образуемый путем раздела земельного участка с кадастровым номером 61:25:0600401:2586 | | | | | |
| | :2586:ЗУ1 – подлежит изъятию | | | | | |
| | | 1 | 436527,67 | 1425662,53 | | |
| | | | | | 9,55 | 180°33'16" |
| | | 2 | 436518,12 | 1425662,44 | | |
| | | | | | 16,29 | 268°39'37" |
| | | 3 | 436517,74 | 1425646,15 | | |
| | | | | | 9,55 | 359°52'48" |
| | | 4 | 436527,29 | 1425646,13 | | |
| | Площадь – 156 кв. метров | | | | | |
| | :2586:ЗУ2 – не подлежит изъятию | | | | | |
| | | 1 | 436522,88 | 1425865,94 | | |
| | | | | | 220,09 | 88°39'42" |
| | | 2 | 436528,02 | 1426085,97 | | |
| | | | | 9,55 | 358°44'25" | |
| | 3 | 436537,57 | 1426085,76 | | | |
| | | | | 423,34 | 268°39'38" | |
| | 4 | 436527,67 | 1425662,53 | | | |
| | | | | 9,55 | 180°33'16" | |
| | 5 | 436518,12 | 1425662,44 | | | |
| Площадь – 4 044 кв. метра | | | | | | |
| 368 | Земельный участок, образуемый путем раздела земельного участка с кадастровым номером 61:25:0600401:2587 | | | | | |
| | :2587:ЗУ1 – подлежит изъятию | | | | | |
| | | 1 | 436537,24 | 1425662,63 | | |
| | | | | 16,52 | 268°39'44" | |
| | 2 | 436536,85 | 1425646,11 | | | |

| 1 | 2 | 3 | 4 | 5 | 6 |
|---------------------------------|--|-----------|------------|--------|------------|
| | | | | 9,56 | 179°52'48" |
| | 3 | 436527,29 | 1425646,13 | | |
| | | | | 16,41 | 88°39'38" |
| | 4 | 436527,67 | 1425662,53 | | |
| Площадь – 157 кв. метров | | | | | |
| :2587:3У2 – не подлежит изъятию | | | | | |
| | 1 | 436537,57 | 1426085,76 | | |
| | | | | 9,55 | 358°37'13" |
| | 2 | 436547,12 | 1426085,53 | | |
| | | | | 219,8 | 268°39'36" |
| | 3 | 436541,98 | 1425865,79 | | |
| | | | | 203,22 | 268°39'44" |
| | 4 | 436537,24 | 1425662,63 | | |
| | | | | 9,56 | 180°33'16" |
| | 5 | 436527,67 | 1425662,53 | | |
| Площадь – 4 043 кв. метра | | | | | |
| 369 | Земельный участок, образуемый путем раздела земельного участка с кадастровым номером 61: 25:0600401:2588 | | | | |
| :2588:3У1 – подлежит изъятию | | | | | |
| | 1 | 436546,8 | 1425662,72 | | |
| | | | | 16,63 | 268°39'43" |
| | 2 | 436546,41 | 1425646,09 | | |
| | | | | 9,56 | 179°52'48" |
| | 3 | 436536,85 | 1425646,11 | | |
| | | | | 16,52 | 88°39'44" |
| | 4 | 436537,24 | 1425662,63 | | |
| Площадь – 158 кв. метров | | | | | |
| :2588:3У2 – не подлежит изъятию | | | | | |
| | 1 | 436541,98 | 1425865,79 | | |
| | | | | 219,8 | 88°39'36" |
| | 2 | 436547,12 | 1426085,53 | | |
| | | | | 9,55 | 358°44'25" |
| | 3 | 436556,67 | 1426085,32 | | |
| | | | | 422,72 | 268°39'43" |
| | 4 | 436546,8 | 1425662,72 | | |
| | | | | 9,56 | 180°33'16" |
| | 5 | 436537,24 | 1425662,63 | | |
| Площадь – 4 042 кв. метра | | | | | |
| 370 | Земельный участок, образуемый путем раздела земельного участка с кадастровым номером 61:25:0600401:2589 | | | | |
| :2589:3У1 – подлежит изъятию | | | | | |
| | 1 | 436556,36 | 1425662,81 | | |
| | | | | 16,74 | 268°39'38" |
| | 2 | 436555,97 | 1425646,07 | | |

| 1 | 2 | 3 | 4 | 5 | 6 |
|---------------------------------|---|-----------|------------|--------|------------|
| | | | | 9,56 | 179°52'48" |
| | 3 | 436546,41 | 1425646,09 | | |
| | | | | 16,63 | 88°39'43" |
| | 4 | 436546,8 | 1425662,72 | | |
| Площадь – 160 кв. метров | | | | | |
| :2589:3У2 – не подлежит изъятию | | | | | |
| | 1 | 436556,67 | 1426085,32 | | |
| | | | | 9,56 | 358°40'54" |
| | 2 | 436566,23 | 1426085,1 | | |
| | | | | 219,71 | 268°39'43" |
| | 3 | 436561,1 | 1425865,45 | | |
| | | | | 202,7 | 268°39'38" |
| | 4 | 436556,36 | 1425662,81 | | |
| | | | | 9,56 | 180°33'16" |
| | 5 | 436546,8 | 1425662,72 | | |
| Площадь – 4 040 кв. метров | | | | | |
| 371 | Земельный участок, образуемый путем раздела земельного участка с кадастровым номером 61:25:0600401:2590 | | | | |
| :2590:3У1 – подлежит изъятию | | | | | |
| | 1 | 436565,93 | 1425662,9 | | |
| | | | | 16,9 | 268°39'40" |
| | 2 | 436565,54 | 1425646,01 | | |
| | | | | 9,57 | 179°38'27" |
| | 3 | 436555,97 | 1425646,07 | | |
| | | | | 16,74 | 88°39'38" |
| | 4 | 436556,36 | 1425662,81 | | |
| Площадь – 161 кв. метр | | | | | |
| :2590:3У2 – не подлежит изъятию | | | | | |
| | 1 | 436561,1 | 1425865,45 | | |
| | | | | 219,71 | 88°39'43" |
| | 2 | 436566,23 | 1426085,1 | | |
| | | | | 9,56 | 358°40'54" |
| | 3 | 436575,79 | 1426084,88 | | |
| | | | | 219,42 | 268°39'47" |
| | 4 | 436570,67 | 1425865,52 | | |
| | | | | 202,67 | 268°39'40" |
| | 5 | 436565,93 | 1425662,9 | | |
| | | | | 9,57 | 180°33'16" |
| | 6 | 436556,36 | 1425662,81 | | |
| Площадь – 4 039 кв. метров | | | | | |
| 372 | Земельный участок, образуемый путем раздела земельного участка с кадастровым номером 61:25:0600401:2591 | | | | |
| :2591:3У1 – подлежит изъятию | | | | | |

| 1 | 2 | 3 | 4 | 5 | 6 | |
|-----------------------------|---|------------|------------|------------|------------|--|
| | 1 | 436602,12 | 1425663,25 | | | |
| | | | | 17,31 | 267°58'14" | |
| | 2 | 436601,51 | 1425645,95 | | | |
| | | | | 35,97 | 179°54'16" | |
| | 3 | 436565,54 | 1425646,01 | | | |
| | | | | 16,9 | 88°39'40" | |
| | 4 | 436565,93 | 1425662,9 | | | |
| | Площадь – 619 кв. метров | | | | | |
| | :2591:3У2 – не подлежит изъятию | | | | | |
| | 1 | 436596,42 | 1426084,29 | | | |
| | | | | 20,63 | 359°1'41" | |
| | 2 | 436617,05 | 1426083,94 | | | |
| | | | | 219,14 | 267°57'55" | |
| | 3 | 436609,27 | 1425864,94 | | | |
| | | | | 201,81 | 267°58'14" | |
| | 4 | 436602,12 | 1425663,25 | | | |
| | | | | 36,19 | 180°33'16" | |
| | 5 | 436565,93 | 1425662,9 | | | |
| | | | | 202,67 | 88°39'40" | |
| | 6 | 436570,67 | 1425865,52 | | | |
| | | | 219,42 | 88°39'47" | | |
| 7 | 436575,79 | 1426084,88 | | | | |
| Площадь – 16 312 кв. метров | | | | | | |
| 373 | Земельный участок, образуемый путем раздела земельного участка с кадастровым номером 61:25:0600401:2592 | | | | | |
| | :2592:3У1 – подлежит изъятию | | | | | |
| | 1 | 436611,71 | 1425663,35 | | | |
| | | | | 17,44 | 267°57'59" | |
| | 2 | 436611,09 | 1425645,92 | | | |
| | | | | 9,58 | 179°49'14" | |
| | 3 | 436601,51 | 1425645,95 | | | |
| | | | | 17,31 | 87°58'11" | |
| | 4 | 436602,12 | 1425663,25 | | | |
| | Площадь – 166 кв. метров | | | | | |
| | :2592:3У2 – не подлежит изъятию | | | | | |
| | 1 | 436609,27 | 1425864,84 | | | |
| | | | | 219,24 | 87°57'59" | |
| | 2 | 436617,05 | 1426083,94 | | | |
| | | | | 9,59 | 358°41'9" | |
| | 3 | 436626,64 | 1426083,72 | | | |
| | | | 219,11 | 267°57'54" | | |
| 4 | 436618,86 | 1425864,75 | | | | |
| | | | 201,53 | 267°57'59" | | |
| 5 | 436611,71 | 1425663,35 | | | | |

| 1 | 2 | 3 | 4 | 5 | 6 | |
|---------------------------|---|------------|------------|------------|------------|--|
| | | | | 9,59 | 180°33'16" | |
| | 6 | 436602,12 | 1425663,25 | | | |
| Площадь – 4 034 кв. метра | | | | | | |
| 374 | Земельный участок, образуемый путем раздела земельного участка с кадастровым номером 61:25:0600401:2593 | | | | | |
| | :2593:ЗУ1 – подлежит изъятию | | | | | |
| | 1 | 436621,3 | 1425663,44 | | | |
| | | | | 17,55 | 267°57'54" | |
| | 2 | 436620,68 | 1425645,9 | | | |
| | | | | 9,59 | 179°52'50" | |
| | 3 | 436611,09 | 1425645,92 | | | |
| | | | | 17,44 | 87°57'59" | |
| | 4 | 436611,71 | 1425663,35 | | | |
| | Площадь – 168 кв. метров | | | | | |
| | :2593:ЗУ2 – не подлежит изъятию | | | | | |
| | 1 | 436618,86 | 1425864,75 | | | |
| | | | | 219,11 | 87°57'54" | |
| | 2 | 436626,64 | 1426083,72 | | | |
| | | | | 9,59 | 358°41'9" | |
| | 3 | 436636,23 | 1426083,5 | | | |
| | | | 420,33 | 267°57'54" | | |
| 4 | 436621,3 | 1425663,44 | | | | |
| | | | 9,59 | 180°33'16" | | |
| 5 | 436611,71 | 1425663,35 | | | | |
| Площадь – 4 032 кв. метра | | | | | | |
| 375 | Земельный участок, образуемый путем раздела земельного участка с кадастровым номером 61:25:0600401:2594 | | | | | |
| | : 2594:ЗУ1 – подлежит изъятию | | | | | |
| | 1 | 436630,9 | 1425663,56 | | | |
| | | | | 17,72 | 267°57'46" | |
| | 2 | 436630,27 | 1425645,85 | | | |
| | | | | 9,59 | 179°42'5" | |
| | 3 | 436620,68 | 1425645,9 | | | |
| | | | | 17,55 | 87°57'54" | |
| | 4 | 436621,3 | 1425663,44 | | | |
| | | | | 3,07 | 0°33'16" | |
| | 5 | 436624,37 | 1425663,47 | | | |
| | Площадь – 169 кв. метров | | | | | |
| | :2594:ЗУ2 – не подлежит изъятию | | | | | |
| | 1 | 436636,23 | 1426083,5 | | | |
| | | | | 9,6 | 358°41'14" | |
| | 2 | 436645,83 | 1426083,28 | | | |
| | | | 419,99 | 267°57'46" | | |

| 1 | 2 | 3 | 4 | 5 | 6 | |
|----------------------------|---|------------|------------|--------|------------|--|
| | 3 | 436630,9 | 1425663,56 | | | |
| | | | | 6,53 | 180°47'55" | |
| | 4 | 436624,37 | 1425663,47 | | | |
| | | | | 3,07 | 180°33'16" | |
| | 5 | 436621,3 | 1425663,44 | | | |
| Площадь – 4 031 кв. метр | | | | | | |
| 376 | Земельный участок, образуемый путем раздела земельного участка с кадастровым номером 61:25:0600401:2595 | | | | | |
| | :2595:ЗУ1 – подлежит изъятию | | | | | |
| | 1 | 436640,51 | 1425663,69 | | | |
| | | | | 17,87 | 267°57'45" | |
| | 2 | 436639,87 | 1425645,83 | | | |
| | | | | 9,6 | 179°52'50" | |
| | 3 | 436630,27 | 1425645,85 | | | |
| | | | | 17,72 | 87°57'46" | |
| | 4 | 436630,9 | 1425663,56 | | | |
| | Площадь – 171 кв. метр | | | | | |
| | :2595:ЗУ2 – не подлежит изъятию | | | | | |
| | 1 | 436645,83 | 1426083,28 | | | |
| | | | | 9,6 | 358°37'39" | |
| | 2 | 436655,43 | 1426083,05 | | | |
| | | | | 218,68 | 267°57'40" | |
| | 3 | 436647,65 | 1425864,51 | | | |
| | | | | 200,94 | 267°57'45" | |
| | 4 | 436640,51 | 1425663,69 | | | |
| | | | | 9,61 | 180°47'55" | |
| 5 | 436630,9 | 1425663,56 | | | | |
| Площадь – 4 029 кв. метров | | | | | | |
| 377 | Земельный участок, образуемый путем раздела земельного участка с кадастровым номером 61:25:0600401:2596 | | | | | |
| | :2596:ЗУ1 – подлежит изъятию | | | | | |
| | 1 | 436650,11 | 1425663,83 | | | |
| | | | | 18,05 | 267°57'35" | |
| | 2 | 436649,47 | 1425645,79 | | | |
| | | | | 9,6 | 179°45'41" | |
| | 3 | 436639,87 | 1425645,83 | | | |
| | | | | 17,87 | 87°57'45" | |
| | 4 | 436640,51 | 1425663,69 | | | |
| | Площадь – 172 кв. метра | | | | | |
| | :2596:ЗУ2 – не подлежит изъятию | | | | | |
| | 1 | 436647,65 | 1425864,51 | | | |
| | | | | 218,68 | 87°57'40" | |
| | 2 | 436655,43 | 1426083,05 | | | |
| | | | | 9,6 | 358°44'49" | |

| 1 | 2 | 3 | 4 | 5 | 6 | |
|----------------------------|---|------------|------------|------------|------------|--|
| | 3 | 436665,03 | 1426082,84 | | | |
| | | | | 218,79 | 267°57'44" | |
| | 4 | 436657,25 | 1425864,19 | | | |
| | | | | 200,49 | 267°57'35" | |
| | 5 | 436650,11 | 1425663,83 | | | |
| | | | | 9,61 | 180°47'55" | |
| | 6 | 436640,51 | 1425663,69 | | | |
| Площадь – 4 028 кв. метров | | | | | | |
| 378 | Земельный участок, образуемый путем раздела земельного участка с кадастровым номером 61:25:0600401:2597 | | | | | |
| | :2597:ЗУ1 – подлежит изъятию | | | | | |
| | 1 | 436659,73 | 1425663,96 | | | |
| | | | | 18,2 | 267°57'36" | |
| | 2 | 436659,08 | 1425645,77 | | | |
| | | | | 9,61 | 179°52'51" | |
| | 3 | 436649,47 | 1425645,79 | | | |
| | | | | 18,05 | 87°57'35" | |
| | 4 | 436650,11 | 1425663,83 | | | |
| | Площадь – 174 кв. метра | | | | | |
| | :2597:ЗУ2 – не подлежит изъятию | | | | | |
| | 1 | 436657,25 | 1425864,19 | | | |
| | | | | 218,79 | 87°57'44" | |
| | 2 | 436665,03 | 1426082,84 | | | |
| | | | | 9,61 | 358°41'19" | |
| 3 | 436674,64 | 1426082,62 | | | | |
| | | | 418,92 | 267°57'36" | | |
| 4 | 436659,73 | 1425663,96 | | | | |
| | | | 9,62 | 180°47'55" | | |
| 5 | 436650,11 | 1425663,83 | | | | |
| Площадь – 4 026 кв. метров | | | | | | |
| 379 | Земельный участок, образуемый путем раздела земельного участка с кадастровым номером 61:25:0600401:2598 | | | | | |
| | :2598:ЗУ1 – подлежит изъятию | | | | | |
| | 1 | 436669,34 | 1425664,1 | | | |
| | | | | 18,35 | 267°57'32" | |
| | 2 | 436668,69 | 1425645,76 | | | |
| | | | | 9,61 | 179°56'25" | |
| | 3 | 436659,08 | 1425645,77 | | | |
| | | | | 18,2 | 87°57'36" | |
| | 4 | 436659,73 | 1425663,96 | | | |
| | Площадь – 176 кв. метров | | | | | |
| | :2598:ЗУ2 – не подлежит изъятию | | | | | |
| | 1 | 436674,64 | 1426082,62 | | | |
| | | | | 9,62 | 358°41'24" | |

| 1 | 2 | 3 | 4 | 5 | 6 | |
|---------------------------------|---|------------|------------|------------|------------|--|
| | 2 | 436684,26 | 1426082,4 | | | |
| | | | | 218,49 | 267°57'24" | |
| | 3 | 436676,47 | 1425864,05 | | | |
| | | | | 200,08 | 267°57'32" | |
| | 4 | 436669,34 | 1425664,1 | | | |
| | | | | 9,62 | 180°47'55" | |
| | 5 | 436659,73 | 1425663,96 | | | |
| Площадь – 4 024 кв. метра | | | | | | |
| 380 | Земельный участок, образуемый путем раздела земельного участка с кадастровым номером 61:25:0600401:2599 | | | | | |
| | :2599:ЗУ1 – подлежит изъятию | | | | | |
| | 1 | 436678,96 | 1425664,23 | | | |
| | | | | 18,52 | 267°57'22" | |
| | 2 | 436678,3 | 1425645,72 | | | |
| | | | | 9,61 | 179°45'41" | |
| | 3 | 436668,69 | 1425645,76 | | | |
| | | | | 18,35 | 87°57'32" | |
| | 4 | 436669,34 | 1425664,1 | | | |
| | Площадь – 177,00 кв. метров | | | | | |
| | :2599:ЗУ2 – не подлежит изъятию | | | | | |
| | 1 | 436684,26 | 1426082,4 | | | |
| | | | | 9,62 | 358°41'24" | |
| | 2 | 436693,88 | 1426082,18 | | | |
| | | | | 218,33 | 267°57'19" | |
| 3 | 436686,09 | 1425863,99 | | | | |
| | | | 199,89 | 267°57'22" | | |
| 4 | 436678,96 | 1425664,23 | | | | |
| | | | 9,62 | 180°47'55" | | |
| 5 | 436669,34 | 1425664,1 | | | | |
| | | | 200,08 | 87°57'32" | | |
| 6 | 436676,47 | 1425864,05 | | | | |
| Площадь – 4 023 кв. метра | | | | | | |
| 381 | Земельный участок, образуемый путем раздела земельного участка с кадастровым номером 61:25:0600401:2600 | | | | | |
| | :2600:ЗУ1 – подлежит изъятию | | | | | |
| | 1 | 436688,59 | 1425664,36 | | | |
| | | | | 18,68 | 267°57'17" | |
| | 2 | 436687,92 | 1425645,7 | | | |
| | | | | 9,62 | 179°52'51" | |
| | 3 | 436678,3 | 1425645,72 | | | |
| | | | | 18,52 | 87°57'22" | |
| | 4 | 436678,96 | 1425664,23 | | | |
| | Площадь – 179 кв. метров | | | | | |
| :2600:ЗУ2 – не подлежит изъятию | | | | | | |

| 1 | 2 | 3 | 4 | 5 | 6 | |
|----------------------------|---|------------|------------|------------|------------|--|
| | 1 | 436686,09 | 1425863,99 | | | |
| | | | | 218,33 | 87°57'19" | |
| | 2 | 436693,88 | 1426082,18 | | | |
| | | | | 9,62 | 358°37'49" | |
| | 3 | 436703,5 | 1426081,95 | | | |
| | | | | 417,85 | 267°57'17" | |
| | 4 | 436688,59 | 1425664,36 | | | |
| | | | | 9,63 | 180°47'55" | |
| | 5 | 436678,96 | 1425664,23 | | | |
| Площадь – 4 021 кв. метр | | | | | | |
| 382 | Земельный участок, образуемый путем раздела земельного участка с кадастровым номером 61:25:0600401:2601 | | | | | |
| | :2601:ЗУ1 – подлежит изъятию | | | | | |
| | 1 | 436698,21 | 1425664,5 | | | |
| | | | | 18,83 | 267°57'9" | |
| | 2 | 436697,54 | 1425645,68 | | | |
| | | | | 9,62 | 179°52'51" | |
| | 3 | 436687,92 | 1425645,7 | | | |
| | | | | 18,68 | 87°57'17" | |
| | 4 | 436688,59 | 1425664,36 | | | |
| | Площадь – 180,00 кв. метров | | | | | |
| | :2601:ЗУ2 – не подлежит изъятию | | | | | |
| | 1 | 436703,5 | 1426081,95 | | | |
| | | | | 9,63 | 358°45'3" | |
| | 2 | 436713,13 | 1426081,74 | | | |
| | | | 417,51 | 267°57'9" | | |
| 3 | 436698,21 | 1425664,5 | | | | |
| | | | 9,63 | 180°47'55" | | |
| 4 | 436688,59 | 1425664,36 | | | | |
| Площадь – 4 020 кв. метров | | | | | | |
| 383 | Земельный участок, образуемый путем раздела земельного участка с кадастровым номером 61:25:0600401:2602 | | | | | |
| | :2602:ЗУ1 – подлежит изъятию | | | | | |
| | 1 | 436707,85 | 1425664,63 | | | |
| | | | | 18,98 | 267°57'6" | |
| | 2 | 436707,17 | 1425645,66 | | | |
| | | | | 9,63 | 179°52'52" | |
| | 3 | 436697,54 | 1425645,68 | | | |
| | | | | 18,83 | 87°57'9" | |
| | 4 | 436698,21 | 1425664,5 | | | |
| | Площадь – 182 кв. метра | | | | | |
| | :2602:ЗУ2 – не подлежит изъятию | | | | | |
| | 1 | 436713,13 | 1426081,74 | | | |
| | | | | 9,63 | 358°45'3" | |

| 1 | 2 | 3 | 4 | 5 | 6 | |
|---------------------------------|---|------------|------------|------------|------------|--|
| | 2 | 436722,76 | 1426081,53 | | | |
| | | | | 417,16 | 267°57'6" | |
| | 3 | 436707,85 | 1425664,63 | | | |
| | | | | 9,64 | 180°47'55" | |
| | 4 | 436698,21 | 1425664,5 | | | |
| Площадь – 4 018 кв. метров | | | | | | |
| 384 | Земельный участок, образуемый путем раздела земельного участка с кадастровым номером 61:25:0600401:2603 | | | | | |
| | :2603:ЗУ1 – подлежит изъятию | | | | | |
| | 1 | 436717,49 | 1425664,77 | | | |
| | | | | 19,16 | 267°57'0" | |
| | 2 | 436716,8 | 1425645,62 | | | |
| | | | | 9,63 | 179°45'43" | |
| | 3 | 436707,17 | 1425645,66 | | | |
| | | | | 18,98 | 87°57'6" | |
| | 4 | 436707,85 | 1425664,63 | | | |
| | Площадь – 184 кв. метра | | | | | |
| | :2603:ЗУ2 – не подлежит изъятию | | | | | |
| | 1 | 436722,76 | 1426081,53 | | | |
| | | | | 9,64 | 358°41'34" | |
| | 2 | 436732,4 | 1426081,31 | | | |
| | | | | 217,92 | 267°56'56" | |
| 3 | 436724,6 | 1425863,53 | | | | |
| | | | 198,89 | 267°57'0" | | |
| 4 | 436717,49 | 1425664,77 | | | | |
| | | | 9,64 | 180°47'55" | | |
| 5 | 436707,85 | 1425664,63 | | | | |
| Площадь – 4 016 кв. метров | | | | | | |
| 385 | Земельный участок, образуемый путем раздела земельного участка с кадастровым номером 61:25:0600401:2604 | | | | | |
| | :2604:ЗУ1 – подлежит изъятию | | | | | |
| | 1 | 436727,13 | 1425664,9 | | | |
| | | | | 19,31 | 267°57'1" | |
| | 2 | 436726,44 | 1425645,6 | | | |
| | | | | 9,64 | 179°52'52" | |
| | 3 | 436716,8 | 1425645,62 | | | |
| | | | | 19,16 | 87°57'0" | |
| | 4 | 436717,49 | 1425664,77 | | | |
| | Площадь – 185 кв. метров | | | | | |
| :2604:ЗУ2 – не подлежит изъятию | | | | | | |
| 1 | 436724,6 | 1425863,53 | | | | |
| | | | 217,92 | 87°56'56" | | |
| 2 | 436732,4 | 1426081,31 | | | | |

| 1 | 2 | 3 | 4 | 5 | 6 |
|---------------------------------|--|-----------|------------|--------|------------|
| | | | | 9,64 | 358°45'7" |
| | 3 | 436742,04 | 1426081,1 | | |
| | | | | 217,71 | 267°56'48" |
| | 4 | 436734,24 | 1425863,53 | | |
| | | | | 198,76 | 267°57'1" |
| | 5 | 436727,13 | 1425664,9 | | |
| | | | | 9,65 | 180°47'55" |
| | 6 | 436717,49 | 1425664,77 | | |
| Площадь – 4 015 кв. метров | | | | | |
| 386 | Земельный участок, образуемый путем раздела земельного участка с кадастровым номером 61: 25:0600401:2605 | | | | |
| :2605:ЗУ1 – подлежит изъятию | | | | | |
| | 1 | 436736,83 | 1425665,04 | | |
| | | | | 19,47 | 267°57'50" |
| | 2 | 436736,14 | 1425645,58 | | |
| | | | | 9,7 | 179°52'55" |
| | 3 | 436726,44 | 1425645,6 | | |
| | | | | 19,31 | 87°57'1" |
| | 4 | 436727,13 | 1425664,9 | | |
| Площадь – 188,00 кв. метров | | | | | |
| :2605:ЗУ2 – не подлежит изъятию | | | | | |
| | 1 | 436734,24 | 1425863,53 | | |
| | | | | 217,71 | 87°56'48" |
| | 2 | 436742,04 | 1426081,1 | | |
| | | | | 9,58 | 358°37'29" |
| | 3 | 436751,62 | 1426080,87 | | |
| | | | | 217,71 | 267°57'45" |
| | 4 | 436743,88 | 1425863,3 | | |
| | | | | 198,39 | 267°57'50" |
| | 5 | 436736,83 | 1425665,04 | | |
| | | | | 9,7 | 180°47'55" |
| | 6 | 436727,13 | 1425664,9 | | |
| Площадь – 4 012 кв. метров | | | | | |
| 387 | Земельный участок, образуемый путем раздела земельного участка с кадастровым номером 61:25:0600401:2606 | | | | |
| :2606:ЗУ1 – подлежит изъятию | | | | | |
| | 1 | 436746,49 | 1425665,17 | | |
| | | | | 19,63 | 267°57'49" |
| | 2 | 436745,79 | 1425645,55 | | |
| | | | | 9,65 | 179°49'19" |
| | 3 | 436736,14 | 1425645,58 | | |
| | | | | 19,47 | 87°57'50" |
| | 4 | 436736,83 | 1425665,04 | | |

| 1 | 2 | 3 | 4 | 5 | 6 | |
|---------------------------------|---|------------|------------|--------|------------|------------|
| Площадь – 189 кв. метров | | | | | | |
| :2606:ЗУ2 – не подлежит изъятию | | | | | | |
| 1 | 436751,62 | 1426080,87 | | | | |
| | | | | 9,64 | 358°41'34" | |
| 2 | 436761,26 | 1426080,65 | | | | |
| | | | | 415,74 | 267°57'49" | |
| 3 | 436746,49 | 1425665,17 | | | | |
| | | | | 9,66 | 180°47'55" | |
| 4 | 436736,83 | 1425665,04 | | | | |
| | | | | 198,39 | 87°57'50" | |
| 5 | 436743,88 | 1425863,3 | | | | |
| Площадь – 4 011 кв. метров | | | | | | |
| 388 | Земельный участок, образуемый путем раздела земельного участка с кадастровым номером 61:25:0600401:2607 | | | | | |
| | : 2607:ЗУ1 – подлежит изъятию | | | | | |
| | 1 | 436756,14 | 1425665,25 | | | |
| | | | | | 19,75 | 267°57'46" |
| | 2 | 436755,44 | 1425645,52 | | | |
| | | | | | 9,65 | 179°49'19" |
| | 3 | 436745,79 | 1425645,55 | | | |
| | | | | | 19,63 | 87°57'49" |
| | 4 | 436746,49 | 1425665,17 | | | |
| | | | | | 4,4 | 0°47'55" |
| | 5 | 436750,89 | 1425665,23 | | | |
| | Площадь – 190 кв. метров | | | | | |
| | :2607:ЗУ2 – не подлежит изъятию | | | | | |
| | 1 | 436761,26 | 1426080,65 | | | |
| | | | | | 9,65 | 358°45'12" |
| | 2 | 436770,91 | 1426080,44 | | | |
| | | | | | 415,45 | 267°57'46" |
| 3 | 436756,14 | 1425665,25 | | | | |
| | | | | 5,25 | 180°13'51" | |
| 4 | 436750,89 | 1425665,23 | | | | |
| | | | | 4,4 | 180°47'55" | |
| 5 | 436746,49 | 1425665,17 | | | | |
| Площадь – 4 010 кв. метров | | | | | | |
| 389 | Земельный участок, образуемый путем раздела земельного участка с кадастровым номером 61:25:0600401:2608 | | | | | |
| | :2608:ЗУ1 – подлежит изъятию | | | | | |
| | 1 | 436765,8 | 1425665,29 | | | |
| | | | | | 9,65 | 180°13'51" |
| | 2 | 436756,14 | 1425665,25 | | | |
| | | | | 19,75 | 267°57'46" | |

| 1 | 2 | 3 | 4 | 5 | 6 |
|---------------------------------|---|-----------|------------|--------|------------|
| | 3 | 436755,44 | 1425645,52 | | |
| | | | | 9,65 | 359°49'19" |
| | 4 | 436765,09 | 1425645,49 | | |
| Площадь – 191 кв. метр | | | | | |
| :2608:3У2 – не подлежит изъятию | | | | | |
| | 1 | 436770,91 | 1426080,44 | | |
| | | | | 9,66 | 358°34'36" |
| | 2 | 436780,57 | 1426080,2 | | |
| | | | | 415,17 | 267°57'38" |
| | 3 | 436765,8 | 1425665,29 | | |
| | | | | 9,65 | 180°13'51" |
| | 4 | 436756,14 | 1425665,25 | | |
| Площадь – 4 009 кв. метров | | | | | |
| 390 | Земельный участок, образуемый путем раздела земельного участка с кадастровым номером 61:25:0600401:2609 | | | | |
| :2609:3У1 – подлежит изъятию | | | | | |
| | 1 | 436775,46 | 1425665,33 | | |
| | | | | 19,87 | 267°57'35" |
| | 2 | 436774,75 | 1425645,47 | | |
| | | | | 9,66 | 179°52'53" |
| | 3 | 436765,09 | 1425645,49 | | |
| | | | | 19,81 | 87°57'38" |
| | 4 | 436765,8 | 1425665,29 | | |
| Площадь – 192 кв. метра | | | | | |
| :2609:3У2 – не подлежит изъятию | | | | | |
| | 1 | 436780,57 | 1426080,2 | | |
| | | | | 9,66 | 358°41'43" |
| | 2 | 436790,23 | 1426079,98 | | |
| | | | | 414,91 | 267°57'35" |
| | 3 | 436775,46 | 1425665,33 | | |
| | | | | 9,66 | 180°13'51" |
| | 4 | 436765,8 | 1425665,29 | | |
| Площадь – 4 008 кв. метров | | | | | |
| 391 | Земельный участок, образуемый путем раздела земельного участка с кадастровым номером 61:25:0600401:5716 | | | | |
| :5716:3У1 – подлежит изъятию | | | | | |
| | 1 | 436782,9 | 1425665,36 | | |
| | | | | 2,22 | 359°53'7" |
| | 2 | 436785,12 | 1425665,36 | | |
| | | | | 19,92 | 267°57'27" |
| | 3 | 436784,41 | 1425645,45 | | |
| | | | | 9,66 | 179°52'53" |
| | 4 | 436774,75 | 1425645,47 | | |

| 1 | 2 | 3 | 4 | 5 | 6 |
|---------------------------------|---|-----------|------------|--------|------------|
| | | | | 19,87 | 87°57'35" |
| | 5 | 436775,46 | 1425665,33 | | |
| Площадь – 192 кв. метра | | | | | |
| :5716:3У2 – не подлежит изъятию | | | | | |
| | 1 | 436790,23 | 1426079,98 | | |
| | | | | 9,67 | 358°45'21" |
| | 2 | 436799,9 | 1426079,77 | | |
| | | | | 414,68 | 267°57'27" |
| | 3 | 436785,12 | 1425665,36 | | |
| | | | | 2,22 | 179°53'7" |
| | 4 | 436782,9 | 1425665,36 | | |
| | | | | 7,44 | 180°13'51" |
| | 5 | 436775,46 | 1425665,33 | | |
| Площадь – 4 008 кв. метров | | | | | |
| 392 | Земельный участок, образуемый путем раздела земельного участка с кадастровым номером 61:25:0600401:2610 | | | | |
| :2610:3У1 – подлежит изъятию | | | | | |
| | 1 | 436794,78 | 1425665,34 | | |
| | | | | 19,93 | 267°57'14" |
| | 2 | 436794,07 | 1425645,42 | | |
| | | | | 9,66 | 179°49'19" |
| | 3 | 436784,41 | 1425645,45 | | |
| | | | | 19,92 | 87°57'27" |
| | 4 | 436785,12 | 1425665,36 | | |
| Площадь – 192 кв. метра | | | | | |
| :2610:3У2 – не подлежит изъятию | | | | | |
| | 1 | 436799,9 | 1426079,77 | | |
| | | | | 9,67 | 358°38'15" |
| | 2 | 436809,57 | 1426079,54 | | |
| | | | | 217,33 | 267°57'23" |
| | 3 | 436801,82 | 1425862,35 | | |
| | | | | 197,14 | 267°57'14" |
| | 4 | 436794,78 | 1425665,34 | | |
| | | | | 9,66 | 179°53'7" |
| | 5 | 436785,12 | 1425665,36 | | |
| Площадь – 4 008 кв. метров | | | | | |
| 393 | Земельный участок, образуемый путем раздела земельного участка с кадастровым номером 61:25:0600401:2611 | | | | |
| :2611:3У1 – подлежит изъятию | | | | | |
| | 1 | 436804,45 | 1425665,32 | | |
| | | | | 19,93 | 267°57'10" |
| | 2 | 436803,74 | 1425645,4 | | |
| | | | | 9,67 | 179°52'53" |
| | 3 | 436794,07 | 1425645,42 | | |

| 1 | 2 | 3 | 4 | 5 | 6 |
|---------------------------------|---|-----------|------------|--------|------------|
| | | | | 19,93 | 87°57'14" |
| | 4 | 436794,78 | 1425665,34 | | |
| Площадь – 193 кв. метра | | | | | |
| :2611:3У2 – не подлежит изъятию | | | | | |
| | 1 | 436809,57 | 1426079,54 | | |
| | | | | 9,68 | 358°41'53" |
| | 2 | 436819,25 | 1426079,32 | | |
| | | | | 414,27 | 267°57'10" |
| | 3 | 436804,45 | 1425665,32 | | |
| | | | | 9,67 | 179°53'7" |
| | 4 | 436794,78 | 1425665,34 | | |
| | | | | 197,14 | 87°57'14" |
| | 5 | 436801,82 | 1425862,35 | | |
| Площадь – 4 007 кв. метров | | | | | |
| 394 | Земельный участок, образуемый путем раздела земельного участка с кадастровым номером 61:25:0600401:2612 | | | | |
| :2612:3У1 – подлежит изъятию | | | | | |
| | 1 | 436814,13 | 1425665,3 | | |
| | | | | 19,94 | 267°57'12" |
| | 2 | 436813,42 | 1425645,37 | | |
| | | | | 9,68 | 179°49'21" |
| | 3 | 436803,74 | 1425645,4 | | |
| | | | | 19,93 | 87°57'10" |
| | 4 | 436804,45 | 1425665,32 | | |
| Площадь – 193 кв. метра | | | | | |
| :2612:3У2 – не подлежит изъятию | | | | | |
| | 1 | 436819,25 | 1426079,32 | | |
| | | | | 9,68 | 358°41'53" |
| | 2 | 436828,93 | 1426079,1 | | |
| | | | | 217,01 | 267°57'3" |
| | 3 | 436821,17 | 1425862,23 | | |
| | | | | 197,06 | 267°57'12" |
| | 4 | 436814,13 | 1425665,3 | | |
| | | | | 9,68 | 179°53'7" |
| | 5 | 436804,45 | 1425665,32 | | |
| Площадь – 4 007 кв. метров | | | | | |
| 395 | Земельный участок, образуемый путем раздела земельного участка с кадастровым номером 61:25:0600401:2613 | | | | |
| :2613:3У1 – подлежит изъятию | | | | | |
| | 1 | 436823,81 | 1425665,28 | | |
| | | | | 19,94 | 267°57'6" |
| | 2 | 436823,1 | 1425645,35 | | |
| | | | | 9,68 | 179°52'54" |

| 1 | 2 | 3 | 4 | 5 | 6 |
|---------------------------------|---|-----------|------------|--------|------------|
| | 3 | 436813,42 | 1425645,37 | | |
| | | | | 19,94 | 87°57'12" |
| | 4 | 436814,13 | 1425665,3 | | |
| Площадь – 193 кв. метра | | | | | |
| :2613:3У2 – не подлежит изъятию | | | | | |
| | 1 | 436828,93 | 1426079,1 | | |
| | | | | 9,68 | 358°38'20" |
| | 2 | 436838,61 | 1426078,87 | | |
| | | | | 216,98 | 267°57'2" |
| | 3 | 436830,85 | 1425862,03 | | |
| | | | | 196,88 | 267°57'6" |
| | 4 | 436823,81 | 1425665,28 | | |
| | | | | 9,68 | 179°53'7" |
| | 5 | 436814,13 | 1425665,3 | | |
| | | | | 197,06 | 87°57'12" |
| | 6 | 436821,17 | 1425862,23 | | |
| Площадь – 4 007 кв. метров | | | | | |
| 396 | Земельный участок, образуемый путем раздела земельного участка с кадастровым номером 61:25:0600401:2614 | | | | |
| :2614:3У1 – подлежит изъятию | | | | | |
| | 1 | 436833,49 | 1425665,26 | | |
| | | | | 19,94 | 267°56'55" |
| | 2 | 436832,78 | 1425645,33 | | |
| | | | | 9,68 | 179°52'54" |
| | 3 | 436823,1 | 1425645,35 | | |
| | | | | 19,94 | 87°57'6" |
| | 4 | 436823,81 | 1425665,28 | | |
| Площадь – 193 кв. метра | | | | | |
| :2614:3У2 – не подлежит изъятию | | | | | |
| | 1 | 436830,85 | 1425862,03 | | |
| | | | | 216,98 | 87°57'2" |
| | 2 | 436838,61 | 1426078,87 | | |
| | | | | 9,69 | 358°41'58" |
| | 3 | 436848,3 | 1426078,65 | | |
| | | | | 413,66 | 267°56'55" |
| | 4 | 436833,49 | 1425665,26 | | |
| | | | | 9,68 | 179°53'7" |
| | 5 | 436823,81 | 1425665,28 | | |
| Площадь – 4 007 кв. метров | | | | | |
| 397 | Земельный участок, образуемый путем раздела земельного участка с кадастровым номером 61:25:0600401:2615 | | | | |
| :2615:3У1 – подлежит изъятию | | | | | |
| | 1 | 436843,18 | 1425665,24 | | |

| 1 | 2 | 3 | 4 | 5 | 6 |
|---------------------------------|---|-----------|------------|--------|------------|
| | | | | 19,94 | 267°56'53" |
| | 2 | 436842,47 | 1425645,31 | | |
| | | | | 9,69 | 179°52'54" |
| | 3 | 436832,78 | 1425645,33 | | |
| | | | | 19,94 | 87°56'55" |
| | 4 | 436833,49 | 1425665,26 | | |
| Площадь – 193 кв. метра | | | | | |
| :2615:3У2 – не подлежит изъятию | | | | | |
| | 1 | 436848,3 | 1426078,65 | | |
| | | | | 9,69 | 358°41'58" |
| | 2 | 436857,99 | 1426078,43 | | |
| | | | | 216,67 | 267°56'51" |
| | 3 | 436850,23 | 1425861,9 | | |
| | | | | 196,79 | 267°56'53" |
| | 4 | 436843,18 | 1425665,24 | | |
| | | | | 9,69 | 179°53'7" |
| | 5 | 436833,49 | 1425665,26 | | |
| Площадь – 4 007 кв. метров | | | | | |
| 398 | Земельный участок, образуемый путем раздела земельного участка с кадастровым номером 61:25:0600401:2616 | | | | |
| :2616:3У1 – подлежит изъятию | | | | | |
| | 1 | 436852,87 | 1425665,22 | | |
| | | | | 19,94 | 267°56'47" |
| | 2 | 436852,16 | 1425645,29 | | |
| | | | | 9,69 | 179°52'54" |
| | 3 | 436842,47 | 1425645,31 | | |
| | | | | 19,94 | 87°56'53" |
| | 4 | 436843,18 | 1425665,24 | | |
| Площадь – 193 кв. метров | | | | | |
| :2616:3У2 – не подлежит изъятию | | | | | |
| | 1 | 436850,23 | 1425861,9 | | |
| | | | | 216,67 | 87°56'51" |
| | 2 | 436857,99 | 1426078,43 | | |
| | | | | 9,7 | 358°42'3" |
| | 3 | 436867,69 | 1426078,21 | | |
| | | | | 216,66 | 267°56'41" |
| | 4 | 436859,92 | 1425861,69 | | |
| | | | | 196,6 | 267°56'47" |
| | 5 | 436852,87 | 1425665,22 | | |
| | | | | 9,69 | 179°53'7" |
| | 6 | 436843,18 | 1425665,24 | | |
| Площадь – 4 007 кв. метров | | | | | |
| 399 | Земельный участок, образуемый путем раздела земельного участка с кадастровым номером 61:25:0600401:2617 | | | | |

| 1 | 2 | 3 | 4 | 5 | 6 | |
|---------------------------------|---|------------|------------|--------|------------|------------|
| :2617:ЗУ1 – подлежит изъятию | | | | | | |
| 1 | 436862,57 | 1425665,2 | | 19,94 | 267°56'35" | |
| 2 | 436861,85 | 1425645,27 | | 9,69 | 179°52'54" | |
| 3 | 436852,16 | 1425645,29 | | 19,94 | 87°56'47" | |
| 4 | 436852,87 | 1425665,22 | | | | |
| Площадь – 193 кв. метра | | | | | | |
| :2617:ЗУ2 – не подлежит изъятию | | | | | | |
| 1 | 436859,92 | 1425861,69 | | 216,66 | 87°56'41" | |
| 2 | 436867,69 | 1426078,21 | | 9,71 | 358°38'35" | |
| 3 | 436877,4 | 1426077,98 | | 216,52 | 267°56'27" | |
| 4 | 436869,62 | 1425861,6 | | 196,53 | 267°56'35" | |
| 5 | 436862,57 | 1425665,2 | | 9,69 | 179°53'7" | |
| 6 | 436852,87 | 1425665,22 | | | | |
| Площадь – 4 007 кв. метров | | | | | | |
| 400 | Земельный участок, образуемый путем раздела земельного участка с кадастровым номером 61:25:0600401:2618 | | | | | |
| | :2618:ЗУ1 – подлежит изъятию | | | | | |
| | 1 | 436872,27 | 1425665,18 | | 19,95 | 267°56'24" |
| | 2 | 436871,55 | 1425645,24 | | 9,7 | 179°49'22" |
| | 3 | 436861,85 | 1425645,27 | | 19,94 | 87°56'31" |
| | 4 | 436862,57 | 1425665,2 | | | |
| | Площадь – 193 кв. метра | | | | | |
| | : 2618:ЗУ2 – не подлежит изъятию | | | | | |
| | 1 | 436877,4 | 1426077,98 | | 9,7 | 358°42'3" |
| | 2 | 436887,1 | 1426077,76 | | 216,36 | 267°56'31" |
| | 3 | 436879,33 | 1425861,54 | | 196,49 | 267°56'24" |
| | 4 | 436872,27 | 1425665,18 | | 9,7 | 179°53'7" |
| | 5 | 436862,57 | 1425665,2 | | | |

| 1 | 2 | 3 | 4 | 5 | 6 | |
|----------------------------|---|------------|------------|-----------|------------|--|
| Площадь – 4 007 кв. метров | | | | | | |
| 401 | Земельный участок, образуемый путем раздела земельного участка с кадастровым номером 61:25:0600401:2619 | | | | | |
| | :2619:ЗУ1 – подлежит изъятию | | | | | |
| | 1 | 436881,98 | 1425665,16 | | | |
| | | | | 19,97 | 267°56'24" | |
| | 2 | 436881,26 | 1425645,21 | | | |
| | | | | 9,71 | 179°49'23" | |
| | 3 | 436871,55 | 1425645,24 | | | |
| | | | | 19,95 | 87°56'24" | |
| | 4 | 436872,27 | 1425665,18 | | | |
| | Площадь – 194 кв. метра | | | | | |
| | : 2619:ЗУ2 – не подлежит изъятию | | | | | |
| | 1 | 436879,33 | 1425861,54 | | | |
| | | | | 216,36 | 87°56'31" | |
| | 2 | 436887,1 | 1426077,76 | | | |
| | | | | 9,71 | 358°42'7" | |
| | 3 | 436896,81 | 1426077,54 | | | |
| | | | | 412,64 | 267°56'24" | |
| 4 | 436881,98 | 1425665,16 | | | | |
| | | | 9,71 | 179°53'7" | | |
| Площадь – 4 006 кв. метров | | | | | | |
| 402 | Земельный участок, образуемый путем раздела земельного участка с кадастровым номером 61:25:0600401:2620 | | | | | |
| | :2620:ЗУ1 – подлежит изъятию | | | | | |
| | 1 | 436891,68 | 1425665,14 | | | |
| | | | | 19,98 | 267°56'12" | |
| | 2 | 436890,96 | 1425645,18 | | | |
| | | | | 9,7 | 179°49'22" | |
| | 3 | 436881,26 | 1425645,21 | | | |
| | | | | 19,97 | 87°56'24" | |
| | 4 | 436881,98 | 1425665,16 | | | |
| | Площадь – 194 кв. метра | | | | | |
| | :2620:ЗУ2 – не подлежит изъятию | | | | | |
| | 1 | 436896,81 | 1426077,54 | | | |
| | | | | 9,73 | 358°45'49" | |
| | 2 | 436906,54 | 1426077,33 | | | |
| | | | | 216,08 | 267°56'2" | |
| | 3 | 436898,75 | 1425861,39 | | | |
| | | | | 196,37 | 267°56'12" | |
| 4 | 436891,68 | 1425665,14 | | | | |
| | | | 9,7 | 179°53'7" | | |

| 1 | 2 | 3 | 4 | 5 | 6 |
|---------------------------------|---|-----------|------------|--------|------------|
| | 5 | 436881,98 | 1425665,16 | | |
| Площадь – 4 006 кв. метров | | | | | |
| 403 | Земельный участок, образуемый путем раздела земельного участка с кадастровым номером 61:25:0600401:2621 | | | | |
| :2621:ЗУ1 – подлежит изъятию | | | | | |
| | 1 | 436901,39 | 1425665,12 | | |
| | | | | 19,99 | 267°56'1" |
| | 2 | 436900,67 | 1425645,15 | | |
| | | | | 9,71 | 179°49'23" |
| | 3 | 436890,96 | 1425645,18 | | |
| | | | | 19,98 | 87°56'7" |
| | 4 | 436891,68 | 1425665,14 | | |
| Площадь – 194 кв. метра | | | | | |
| :2621:ЗУ2 – не подлежит изъятию | | | | | |
| | 1 | 436906,54 | 1426077,33 | | |
| | | | | 9,72 | 358°38'40" |
| | 2 | 436916,26 | 1426077,1 | | |
| | | | | 216,2 | 267°55'57" |
| | 3 | 436908,46 | 1425861,04 | | |
| | | | | 196,04 | 267°56'1" |
| | 4 | 436901,39 | 1425665,12 | | |
| | | | | 9,71 | 179°53'7" |
| | 5 | 436891,68 | 1425665,14 | | |
| Площадь – 4 006 кв. метров | | | | | |
| 404 | Земельный участок, образуемый путем раздела земельного участка с кадастровым номером 61:25:0600401:2622 | | | | |
| :2622:ЗУ1 – подлежит изъятию | | | | | |
| | 1 | 436911,11 | 1425665,1 | | |
| | | | | 20 | 267°55'55" |
| | 2 | 436910,39 | 1425645,12 | | |
| | | | | 9,72 | 179°49'23" |
| | 3 | 436900,67 | 1425645,15 | | |
| | | | | 19,99 | 87°56'1" |
| | 4 | 436901,39 | 1425665,12 | | |
| Площадь – 194 кв. метра | | | | | |
| :2622:ЗУ2 – не подлежит изъятию | | | | | |
| | 1 | 436908,46 | 1425861,04 | | |
| | | | | 216,2 | 87°55'57" |
| | 2 | 436916,26 | 1426077,1 | | |
| | | | | 9,72 | 358°42'12" |
| | 3 | 436925,98 | 1426076,88 | | |
| | | | | 412,04 | 267°55'55" |
| | 4 | 436911,11 | 1425665,1 | | |

| 1 | 2 | 3 | 4 | 5 | 6 |
|---------------------------------|---|-----------|------------|--------|------------|
| | | | | 9,72 | 179°53'7" |
| | 5 | 436901,39 | 1425665,12 | | |
| Площадь – 4 006 кв. метров | | | | | |
| 405 | Земельный участок, образуемый путем раздела земельного участка с кадастровым номером 61:25:0600401:2623 | | | | |
| :2623:ЗУ1 – подлежит изъятию | | | | | |
| | 1 | 436920,84 | 1425665,08 | | |
| | | | | 20 | 267°55'57" |
| | 2 | 436920,12 | 1425645,1 | | |
| | | | | 9,73 | 179°52'56" |
| | 3 | 436910,39 | 1425645,12 | | |
| | | | | 20 | 87°55'55" |
| | 4 | 436911,11 | 1425665,1 | | |
| Площадь – 194 кв. метра | | | | | |
| :2623:ЗУ2 – не подлежит изъятию | | | | | |
| | 1 | 436925,98 | 1426076,88 | | |
| | | | | 9,72 | 358°45'44" |
| | 2 | 436935,7 | 1426076,67 | | |
| | | | | 411,85 | 267°55'57" |
| | 3 | 436920,84 | 1425665,08 | | |
| | | | | 9,73 | 179°53'7" |
| | 4 | 436911,11 | 1425665,1 | | |
| Площадь – 4 006 кв. метров | | | | | |
| 406 | Земельный участок, образуемый путем раздела земельного участка с кадастровым номером 61:25:0600401:2624 | | | | |
| :2624:ЗУ1 – подлежит изъятию | | | | | |
| | 1 | 436930,57 | 1425665,07 | | |
| | | | | 20,01 | 267°55'54" |
| | 2 | 436929,85 | 1425645,07 | | |
| | | | | 9,73 | 179°49'24" |
| | 3 | 436920,12 | 1425645,1 | | |
| | | | | 20 | 87°55'57" |
| | 4 | 436920,84 | 1425665,08 | | |
| Площадь – 195 кв. метров | | | | | |
| :2624:ЗУ2 – не подлежит изъятию | | | | | |
| | 1 | 436935,7 | 1426076,67 | | |
| | | | | 9,73 | 358°42'17" |
| | 2 | 436945,43 | 1426076,45 | | |
| | | | | 411,65 | 267°55'54" |
| | 3 | 436930,57 | 1425665,07 | | |
| | | | | 9,73 | 179°53'7" |
| | 4 | 436920,84 | 1425665,08 | | |
| Площадь – 4 005 кв. метров | | | | | |
| 407 | Земельный участок, образуемый путем раздела земельного участка с | | | | |

| 1 | 2 | 3 | 4 | 5 | 6 | |
|--|---|------------|------------|--------|------------|------------|
| кадастровым номером 61:25:0600401:2625 | | | | | | |
| :2625:ЗУ1 – подлежит изъятию | | | | | | |
| 1 | 436940,3 | 1425665,05 | | 20,01 | 267°55'46" | |
| 2 | 436939,58 | 1425645,05 | | 9,73 | 179°52'56" | |
| 3 | 436929,85 | 1425645,07 | | 20,01 | 87°55'54" | |
| 4 | 436930,57 | 1425665,07 | | | | |
| Площадь – 195 кв. метров | | | | | | |
| :2625:ЗУ2 – не подлежит изъятию | | | | | | |
| 1 | 436945,43 | 1426076,45 | | 9,74 | 358°45'54" | |
| 2 | 436955,17 | 1426076,24 | | 411,46 | 267°55'46" | |
| 3 | 436940,3 | 1425665,05 | | 9,73 | 179°53'7" | |
| 4 | 436930,57 | 1425665,07 | | | | |
| Площадь – 4 005 кв. метров | | | | | | |
| 408 | Земельный участок, образуемый путем раздела земельного участка с кадастровым номером 61:25:0600401:2626 | | | | | |
| | :2626:ЗУ1 – подлежит изъятию | | | | | |
| | 1 | 436947,86 | 1425665,03 | | 2,18 | 359°51'23" |
| | 2 | 436950,04 | 1425665,02 | | 20,03 | 267°55'47" |
| | 3 | 436949,32 | 1425645,01 | | 9,74 | 179°45'53" |
| | 4 | 436939,58 | 1425645,05 | | 20,01 | 87°55'46" |
| | 5 | 436940,3 | 1425665,05 | | | |
| | Площадь – 195 кв. метров | | | | | |
| | :2626:ЗУ2 – не подлежит изъятию | | | | | |
| | 1 | 436955,17 | 1426076,24 | | 9,74 | 358°45'54" |
| | 2 | 436964,91 | 1426076,03 | | 215,65 | 267°55'38" |
| | 3 | 436957,11 | 1425860,52 | | 195,62 | 267°55'47" |
| | 4 | 436950,04 | 1425665,02 | | 2,18 | 179°51'23" |
| | 5 | 436947,86 | 1425665,03 | | 7,56 | 179°53'7" |
| | | | | | | |

| 1 | 2 | 3 | 4 | 5 | 6 | |
|----------------------------|---|------------|------------|--------|------------|--|
| | 6 | 436940,3 | 1425665,05 | | | |
| Площадь – 4 005 кв. метров | | | | | | |
| 409 | Земельный участок, образуемый путем раздела земельного участка с кадастровым номером 61:25:0600401:2627 | | | | | |
| | :2627:ЗУ1 – подлежит изъятию | | | | | |
| | 1 | 436959,78 | 1425665 | | | |
| | | | | 20,01 | 267°55'39" | |
| | 2 | 436959,06 | 1425645 | | | |
| | | | | 9,74 | 179°56'28" | |
| | 3 | 436949,32 | 1425645,01 | | | |
| | | | | 20,03 | 87°55'47" | |
| | 4 | 436950,04 | 1425665,02 | | | |
| | Площадь – 195 кв. метров | | | | | |
| | :2627:ЗУ2 – не подлежит изъятию | | | | | |
| | 1 | 436957,11 | 1425860,52 | | | |
| | | | | 215,65 | 87°55'38" | |
| | 2 | 436964,91 | 1426076,03 | | | |
| | | | | 9,74 | 358°38'50" | |
| | 3 | 436974,65 | 1426075,8 | | | |
| | | | | 411,07 | 267°55'39" | |
| | 4 | 436959,78 | 1425665 | | | |
| | | | | 9,74 | 179°51'23" | |
| 5 | 436950,04 | 1425665,02 | | | | |
| Площадь – 4 005 кв. метров | | | | | | |
| 410 | Земельный участок, образуемый путем раздела земельного участка с кадастровым номером 61:25:0600401:2628 | | | | | |
| | :2628:ЗУ1 – подлежит изъятию | | | | | |
| | 1 | 436969,53 | 1425664,98 | | | |
| | | | | 20,01 | 267°55'40" | |
| | 2 | 436968,81 | 1425644,98 | | | |
| | | | | 9,75 | 179°52'57" | |
| | 3 | 436959,06 | 1425645 | | | |
| | | | | 20,01 | 87°55'39" | |
| | 4 | 436959,78 | 1425665 | | | |
| | Площадь – 195 кв. метров | | | | | |
| | :2628:ЗУ2 – не подлежит изъятию | | | | | |
| | 1 | 436974,65 | 1426075,8 | | | |
| | | | | 9,75 | 358°35'24" | |
| | 2 | 436984,4 | 1426075,56 | | | |
| | | | | 215,43 | 267°55'30" | |
| | 3 | 436976,6 | 1425860,27 | | | |
| | | | | 195,42 | 267°55'40" | |

| 1 | 2 | 3 | 4 | 5 | 6 | |
|----------------------------|---|------------|------------|------------|------------|--|
| | 4 | 436969,53 | 1425664,98 | | | |
| | | | | 9,75 | 179°51'23" | |
| | 5 | 436959,78 | 1425665 | | | |
| Площадь – 4 005 кв. метров | | | | | | |
| 411 | Земельный участок, образуемый путем раздела земельного участка с кадастровым номером 61:25:0600401:2629 | | | | | |
| | :2629:ЗУ1 – подлежит изъятию | | | | | |
| | 1 | 436979,28 | 1425664,95 | | | |
| | | | | 20,02 | 267°55'34" | |
| | 2 | 436978,56 | 1425644,94 | | | |
| | | | | 9,75 | 179°45'54" | |
| | 3 | 436968,81 | 1425644,98 | | | |
| | | | | 20,01 | 87°55'40" | |
| | 4 | 436969,53 | 1425664,98 | | | |
| | Площадь – 195 кв. метров | | | | | |
| | :2629:ЗУ2 – не подлежит изъятию | | | | | |
| | 1 | 436984,4 | 1426075,56 | | | |
| | | | | 9,75 | 358°49'30" | |
| | 2 | 436994,15 | 1426075,36 | | | |
| | | | | 215,44 | 267°55'31" | |
| 3 | 436986,35 | 1425860,06 | | | | |
| | | | 195,24 | 267°55'34" | | |
| 4 | 436979,28 | 1425664,95 | | | | |
| | | | 9,75 | 179°51'23" | | |
| 5 | 436969,53 | 1425664,98 | | | | |
| | | | 195,42 | 87°55'40" | | |
| 6 | 436976,6 | 1425860,27 | | | | |
| Площадь – 4 005 кв. метров | | | | | | |
| 412 | Земельный участок, образуемый путем раздела земельного участка с кадастровым номером 61:25:0600401:2630 | | | | | |
| | :2630:ЗУ1 – подлежит изъятию | | | | | |
| | 1 | 436989,04 | 1425664,93 | | | |
| | | | | 20,02 | 267°55'34" | |
| | 2 | 436988,32 | 1425644,92 | | | |
| | | | | 9,76 | 179°52'57" | |
| | 3 | 436978,56 | 1425644,94 | | | |
| | | | | 20,02 | 87°55'34" | |
| | 4 | 436979,28 | 1425664,95 | | | |
| | Площадь – 195 кв. метров | | | | | |
| | :2630:ЗУ2 – не подлежит изъятию | | | | | |
| | 1 | 436986,35 | 1425860,06 | | | |
| | | | | 215,44 | 87°55'31" | |
| | 2 | 436994,15 | 1426075,36 | | | |
| | | | | 9,75 | 358°42'27" | |

| 1 | 2 | 3 | 4 | 5 | 6 | |
|----------------------------|--|------------|------------|-----------|------------|--|
| | 3 | 437003,9 | 1426075,14 | | | |
| | | | | 410,48 | 267°55'34" | |
| | 4 | 436989,04 | 1425664,93 | | | |
| | | | | 9,76 | 179°51'23" | |
| | 5 | 436979,28 | 1425664,95 | | | |
| Площадь – 4 005 кв. метров | | | | | | |
| 413 | Земельный участок, образуемый путем раздела земельного участка с кадастровым номером 61:25:0600401:532 | | | | | |
| | :532:ЗУ1 – подлежит изъятию | | | | | |
| | 1 | 437082,05 | 1425664,69 | | | |
| | | | | 20,22 | 267°55'9" | |
| | 2 | 437081,32 | 1425644,49 | | | |
| | | | | 93 | 179°44'6" | |
| | 3 | 436988,32 | 1425644,92 | | | |
| | | | | 20,02 | 87°55'34" | |
| | 4 | 436989,04 | 1425664,93 | | | |
| | Площадь – 1 870 кв. метров | | | | | |
| | :532:ЗУ2 – не подлежит изъятию | | | | | |
| | 1 | 437096,86 | 1426072,21 | | | |
| | | | | 407,78 | 267°55'9" | |
| | 2 | 437082,05 | 1425664,69 | | | |
| | | | | 93,01 | 179°51'23" | |
| 3 | 436989,04 | 1425664,93 | | | | |
| | | | 410,48 | 87°55'34" | | |
| 4 | 437003,9 | 1426075,14 | | | | |
| Площадь – 38 041 кв. метр | | | | | | |
| 414 | Земельный участок, образуемый путем раздела земельного участка с кадастровым номером 61:25:0600501:876 | | | | | |
| | :876: ЗУ1 – подлежит изъятию | | | | | |
| | 1 | 437227,98 | 1425663,71 | | | |
| | | | | 287,98 | 358°57'36" | |
| | 2 | 437515,91 | 1425658,48 | | | |
| | | | | 95,38 | 359°59'20" | |
| | 3 | 437611,28 | 1425658,46 | | | |
| | | | | 19,46 | 337°32'45" | |
| | 4 | 437629,27 | 1425651,03 | | | |
| | | | | 19,95 | 359°15'33" | |
| | 5 | 437649,23 | 1425650,77 | | | |
| | | | | 55,42 | 0°26'57" | |
| | 6 | 437704,65 | 1425651,21 | | | |
| | | | 4 | 90°0'0" | | |
| 7 | 437704,65 | 1425655,21 | | | | |
| | | | 8 | 0°0'0" | | |
| 8 | 437712,65 | 1425655,21 | | | | |

| 1 | 2 | 3 | 4 | 5 | 6 |
|---|----|-----------|------------|-------|----------|
| | | | | 4 | 270°0'0" |
| | 9 | 437712,65 | 1425651,21 | | |
| | | | | 5,82 | 2°29'49" |
| | 10 | 437718,46 | 1425651,46 | | |
| | | | | 29,49 | 2°38'17" |
| | 11 | 437747,91 | 1425652,82 | | |
| | | | | 29,47 | 3°42'39" |
| | 12 | 437777,32 | 1425654,72 | | |
| | | | | 21,3 | 5°41'34" |
| | 13 | 437798,51 | 1425656,84 | | |
| | | | | 17,98 | 6°56'9" |
| | 14 | 437816,36 | 1425659,01 | | |
| | | | | 39,51 | 8°41'20" |
| | 15 | 437855,42 | 1425664,98 | | |
| | | | | 29,87 | 9°58'8" |
| | 16 | 437884,84 | 1425670,15 | | |
| | | | | 40 | 9°44'32" |
| | 17 | 437924,26 | 1425676,92 | | |
| | | | | 40 | 9°54'25" |
| | 18 | 437963,67 | 1425683,8 | | |
| | | | | 40 | 9°50'21" |
| | 19 | 438003,07 | 1425690,63 | | |
| | | | | 35,03 | 9°41'16" |
| | 20 | 438037,6 | 1425696,53 | | |
| | | | | 44,06 | 9°36'55" |
| | 21 | 438081,04 | 1425703,89 | | |
| | | | | 43,48 | 9°29'26" |
| | 22 | 438129,64 | 1425712,03 | | |
| | | | | 1,72 | 9°52'40" |
| | 23 | 438131,33 | 1425712,33 | | |
| | | | | 1,72 | 9°57'18" |
| | 24 | 438133,03 | 1425712,63 | | |
| | | | | 1,72 | 9°57'18" |
| | 25 | 438160,83 | 1425717,41 | | |
| | | | | 5,35 | 9°35'55" |
| | 26 | 438166,11 | 1425718,3 | | |
| | | | | 14,78 | 9°23'22" |
| | 27 | 438180,7 | 1425720,71 | | |
| | | | | 20,18 | 8°53'57" |
| | 28 | 438200,64 | 1425723,84 | | |
| | | | | 20,18 | 8°11'7" |
| | 29 | 438220,61 | 1425726,71 | | |
| | | | | 20,17 | 7°40'51" |

| 1 | 2 | 3 | 4 | 5 | 6 |
|---|----|-----------|------------|-------|-----------|
| | 30 | 438240,61 | 1425729,41 | | |
| | | | | 3,92 | 7°21'58" |
| | 31 | 438244,49 | 1425729,91 | | |
| | | | | 16,26 | 7°4'47" |
| | 32 | 438260,63 | 1425731,91 | | |
| | | | | 20,17 | 6°52'12" |
| | 33 | 438280,66 | 1425734,32 | | |
| | | | | 2,96 | 6°13'50" |
| | 34 | 438283,6 | 1425734,65 | | |
| | | | | 4,58 | 6°11'16" |
| | 35 | 438288,15 | 1425735,14 | | |
| | | | | 12,5 | 6°11'16" |
| | 36 | 438300,58 | 1425736,49 | | |
| | | | | 19,98 | 6°21'39" |
| | 37 | 438320,44 | 1425738,7 | | |
| | | | | 11,17 | 6°47'40" |
| | 38 | 438331,53 | 1425740,02 | | |
| | | | | 8,83 | 6°47'40" |
| | 39 | 438340,3 | 1425741,07 | | |
| | | | | 20,01 | 6°27'30" |
| | 40 | 438360,18 | 1425743,32 | | |
| | | | | 20,01 | 6°19'32" |
| | 41 | 438380,06 | 1425745,52 | | |
| | | | | 19,99 | 6°17'6" |
| | 42 | 438399,94 | 1425747,71 | | |
| | | | | 19,99 | 6°36'23" |
| | 43 | 438419,8 | 1425750,01 | | |
| | | | | 73,14 | 7°19'57" |
| | 44 | 438492,34 | 1425759,35 | | |
| | | | | 35,23 | 9°49'54" |
| | 45 | 438527,05 | 1425765,36 | | |
| | | | | 14,17 | 11°20'34" |
| | 46 | 438540,94 | 1425768,15 | | |
| | | | | 15,74 | 14°18'44" |
| | 47 | 438556,2 | 1425772,04 | | |
| | | | | 9,49 | 18°7'18" |
| | 48 | 438565,22 | 1425774,99 | | |
| | | | | 21,37 | 22°42'12" |
| | 49 | 438584,94 | 1425783,24 | | |
| | | | | 24,21 | 30°5'22" |
| | 50 | 438605,89 | 1425795,38 | | |
| | | | | 28,77 | 35°59'9" |
| | 51 | 438629,17 | 1425812,29 | | |

| 1 | 2 | 3 | 4 | 5 | 6 |
|---|----|-----------|------------|--------|------------|
| | | | | 23,84 | 41°14'37" |
| | 52 | 438647,09 | 1425828 | | |
| | | | | 24,32 | 45°29'10" |
| | 53 | 438664,14 | 1425845,35 | | |
| | | | | 39,12 | 52°0'59" |
| | 54 | 438688,22 | 1425876,18 | | |
| | | | | 43,78 | 58°4'59" |
| | 55 | 438711,36 | 1425913,34 | | |
| | | | | 17,67 | 64°13'20" |
| | 56 | 438719,05 | 1425929,25 | | |
| | | | | 24,39 | 72°22'38" |
| | 57 | 438726,43 | 1425952,49 | | |
| | | | | 74,72 | 71°22'8" |
| | 58 | 438750,3 | 1426023,29 | | |
| | | | | 46,45 | 80°26'55" |
| | 59 | 438758,01 | 1426069,1 | | |
| | | | | 43,51 | 78°11'17" |
| | 60 | 438766,91 | 1426111,68 | | |
| | | | | 35,92 | 79°34'23" |
| | 61 | 438773,41 | 1426147,01 | | |
| | | | | 37,85 | 80°51'33" |
| | 62 | 438779,43 | 1426184,38 | | |
| | | | | 52,46 | 82°26'2" |
| | 63 | 438786,33 | 1426236,38 | | |
| | | | | 38,33 | 84°1'1" |
| | 64 | 438790,33 | 1426274,51 | | |
| | | | | 32,94 | 85°15'36" |
| | 65 | 438793,05 | 1426307,34 | | |
| | | | | 46,16 | 86°38'21" |
| | 66 | 438795,76 | 1426353,41 | | |
| | | | | 45,66 | 88°14'25" |
| | 67 | 438797,16 | 1426399,06 | | |
| | | | | 51,54 | 89°56'7" |
| | 68 | 438797,22 | 1426450,6 | | |
| | | | | 60,14 | 91°52'20" |
| | 69 | 438795,25 | 1426510,7 | | |
| | | | | 51,9 | 93°23'51" |
| | 70 | 438792,18 | 1426562,51 | | |
| | | | | 7,45 | 93°52'56" |
| | 71 | 438791,67 | 1426569,95 | | |
| | | | | 13,83 | 0°13'22" |
| | 72 | 438805,5 | 1426570 | | |
| | | | | 120,87 | 272°45'36" |

| 1 | 2 | 3 | 4 | 5 | 6 |
|---|----|-----------|------------|-------|------------|
| | 73 | 438811,32 | 1426449,27 | | |
| | | | | 98,9 | 269°23'51" |
| | 74 | 438810,28 | 1426350,38 | | |
| | | | | 98,86 | 264°59'10" |
| | 75 | 438801,64 | 1426251,9 | | |
| | | | | 98,85 | 260°36'53" |
| | 76 | 438785,52 | 1426154,37 | | |
| | | | | 98,92 | 257°59'33" |
| | 77 | 438764,94 | 1426057,61 | | |
| | | | | 98,99 | 253°28'21" |
| | 78 | 438736,78 | 1425962,71 | | |
| | | | | 98,83 | 249°8'7" |
| | 79 | 438701,58 | 1425870,36 | | |
| | | | | 93,63 | 245°24'20" |
| | 80 | 438662,61 | 1425785,22 | | |
| | | | | 10,52 | 206°3'13" |
| | 81 | 438653,16 | 1425780,6 | | |
| | | | | 40,43 | 191°51'37" |
| | 82 | 438613,59 | 1425772,29 | | |
| | | | | 50,99 | 188°54'3" |
| | 83 | 438563,21 | 1425764,4 | | |
| | | | | 25,46 | 191°37'24" |
| | 84 | 438538,27 | 1425759,27 | | |
| | | | | 50,86 | 196°0'4" |
| | 85 | 438489,38 | 1425745,25 | | |
| | | | | 50,53 | 197°16'49" |
| | 86 | 438441,13 | 1425730,24 | | |
| | | | | 50,18 | 197°25'0" |
| | 87 | 438393,25 | 1425715,22 | | |
| | | | | 49,98 | 199°50'17" |
| | 88 | 438346,24 | 1425698,26 | | |
| | | | | 74,53 | 195°39'45" |
| | 89 | 438274,48 | 1425678,14 | | |
| | | | | 98,63 | 192°46'51" |
| | 90 | 438178,29 | 1425656,32 | | |
| | | | | 73,67 | 187°3'23" |
| | 91 | 438105,18 | 1425647,27 | | |
| | | | | 74,09 | 182°55'1" |
| | 92 | 438031,19 | 1425643,5 | | |
| | | | | 99,86 | 180°33'3" |
| | 93 | 437931,33 | 1425642,54 | | |
| | | | | 0,81 | 270°0'0" |
| | 94 | 437931,33 | 1425641,73 | | |

| 1 | 2 | 3 | 4 | 5 | 6 |
|--------------------------------|----|-----------|------------|--------|------------|
| | | | | 143,88 | 179°43'31" |
| | 95 | 437787,45 | 1425642,42 | | |
| | | | | 333,83 | 179°51'46" |
| | 96 | 437453,62 | 1425643,22 | | |
| | | | | 166,91 | 179°52'23" |
| | 97 | 437286,71 | 1425643,59 | | |
| | | | | 167,87 | 179°43'49" |
| | 98 | 437118,84 | 1425644,38 | | |
| | | | | 11,94 | 101°3'21" |
| | 99 | 437116,55 | 1425656,1 | | |
| | | | | 4,03 | 180°25'35" |
| Площадь – 53 341 кв. метр | | | | | |
| :876:3У2 – не подлежит изъятию | | | | | |
| | 1 | 438791,67 | 1426569,95 | | |
| | | | | 7,45 | 273°52'56" |
| | 2 | 438792,18 | 1426562,51 | | |
| | | | | 51,9 | 273°23'51" |
| | 3 | 438795,25 | 1426510,7 | | |
| | | | | 60,14 | 271°52'20" |
| | 4 | 438797,22 | 1426450,6 | | |
| | | | | 51,54 | 269°56'7" |
| | 5 | 438797,16 | 1426399,06 | | |
| | | | | 45,66 | 268°14'25" |
| | 6 | 438795,76 | 1426353,41 | | |
| | | | | 46,16 | 266°38'21" |
| | 7 | 438793,05 | 1426307,34 | | |
| | | | | 32,94 | 265°15'36" |
| | 8 | 438790,33 | 1426274,51 | | |
| | | | | 38,33 | 264°1'1" |
| | 9 | 438786,33 | 1426236,38 | | |
| | | | | 52,46 | 262°26'2" |
| | 10 | 438779,43 | 1426184,38 | | |
| | | | | 37,85 | 260°51'33" |
| | 11 | 438773,41 | 1426147,01 | | |
| | | | | 35,92 | 259°34'23" |
| | 12 | 438766,91 | 1426111,68 | | |
| | | | | 43,51 | 258°11'17" |
| | 13 | 438758,01 | 1426069,1 | | |
| | | | | 46,45 | 260°26'55" |
| | 14 | 438750,3 | 1426023,29 | | |
| | | | | 74,72 | 251°22'8" |
| | 15 | 438726,43 | 1425952,49 | | |
| | | | | 24,39 | 252°22'38" |

| 1 | 2 | 3 | 4 | 5 | 6 |
|---|----|-----------|------------|-------|------------|
| | 16 | 438719,05 | 1425929,25 | | |
| | | | | 17,67 | 244°13'20" |
| | 17 | 438711,36 | 1425913,34 | | |
| | | | | 43,78 | 238°4'59" |
| | 18 | 438688,22 | 1425876,18 | | |
| | | | | 39,12 | 232°0'59" |
| | 19 | 438664,14 | 1425845,35 | | |
| | | | | 24,32 | 225°29'10" |
| | 20 | 438647,09 | 1425828 | | |
| | | | | 23,84 | 221°14'37" |
| | 21 | 438629,17 | 1425812,29 | | |
| | | | | 28,77 | 215°59'9" |
| | 22 | 438605,89 | 1425795,38 | | |
| | | | | 24,21 | 210°5'22" |
| | 23 | 438584,94 | 1425783,24 | | |
| | | | | 21,37 | 202°42'12" |
| | 24 | 438565,22 | 1425774,99 | | |
| | | | | 9,49 | 198°7'18" |
| | 25 | 438556,2 | 1425772,04 | | |
| | | | | 15,74 | 194°18'44" |
| | 26 | 438540,94 | 1425768,15 | | |
| | | | | 14,17 | 191°20'34" |
| | 27 | 438527,05 | 1425765,36 | | |
| | | | | 35,23 | 189°49'54" |
| | 28 | 438492,34 | 1425759,35 | | |
| | | | | 73,14 | 187°19'57" |
| | 29 | 438419,8 | 1425750,01 | | |
| | | | | 19,99 | 186°36'23" |
| | 30 | 438399,94 | 1425747,71 | | |
| | | | | 19,99 | 186°17'6" |
| | 31 | 438380,06 | 1425745,52 | | |
| | | | | 20,01 | 186°19'32" |
| | 32 | 438360,18 | 1425743,32 | | |
| | | | | 20,01 | 186°27'30" |
| | 33 | 438340,3 | 1425741,07 | | |
| | | | | 8,83 | 186°47'40" |
| | 34 | 438331,53 | 1425740,02 | | |
| | | | | 11,17 | 186°47'40" |
| | 35 | 438320,44 | 1425738,7 | | |
| | | | | 19,98 | 186°21'39" |
| | 36 | 438300,58 | 1425736,49 | | |
| | | | | 12,5 | 186°11'16" |
| | 37 | 438288,15 | 1425735,14 | | |

| 1 | 2 | 3 | 4 | 5 | 6 |
|---|----|-----------|------------|-------|------------|
| | | | | 4,58 | 186°11'16" |
| | 38 | 438283,6 | 1425734,65 | | |
| | | | | 2,96 | 186°13'50" |
| | 39 | 438280,66 | 1425734,32 | | |
| | | | | 20,17 | 186°52'12" |
| | 40 | 438260,63 | 1425731,91 | | |
| | | | | 16,26 | 187°4'47" |
| | 41 | 438244,49 | 1425729,91 | | |
| | | | | 3,92 | 187°21'58" |
| | 42 | 438240,61 | 1425729,41 | | |
| | | | | 20,17 | 187°40'51" |
| | 43 | 438220,61 | 1425726,71 | | |
| | | | | 20,18 | 188°11'7" |
| | 44 | 438200,64 | 1425723,84 | | |
| | | | | 20,18 | 188°53'57" |
| | 45 | 438180,7 | 1425720,71 | | |
| | | | | 14,78 | 189°23'22" |
| | 46 | 438166,11 | 1425718,3 | | |
| | | | | 5,35 | 189°35'55" |
| | 47 | 438160,83 | 1425717,41 | | |
| | | | | 10,99 | 189°39'19" |
| | 48 | 438150 | 1425715,57 | | |
| | | | | 1,72 | 189°42'12" |
| | 49 | 438148,3 | 1425715,27 | | |
| | | | | 1,72 | 189°42'12" |
| | 50 | 438146,6 | 1425714,98 | | |
| | | | | 1,72 | 189°42'12" |
| | 51 | 438144,91 | 1425714,69 | | |
| | | | | 3,45 | 189°42'12" |
| | 52 | 438141,51 | 1425714,11 | | |
| | | | | 0,41 | 189°57'15" |
| | 53 | 438141,1 | 1425714,04 | | |
| | | | | 1,31 | 189°57'18" |
| | 54 | 438139,81 | 1425713,81 | | |
| | | | | 1,72 | 189°57'18" |
| | 55 | 438138,11 | 1425713,52 | | |
| | | | | 1,72 | 189°57'18" |
| | 56 | 438136,42 | 1425713,22 | | |
| | | | | 0,25 | 189°57'18" |
| | 57 | 438136,17 | 1425713,18 | | |
| | | | | 1,47 | 189°57'18" |
| | 58 | 438134,72 | 1425712,92 | | |
| | | | | 1,72 | 189°57'18" |

| 1 | 2 | 3 | 4 | 5 | 6 |
|---|----|-----------|------------|-------|------------|
| | 59 | 438133,03 | 1425712,63 | | |
| | | | | 1,72 | 189°57'18" |
| | 60 | 438131,33 | 1425712,33 | | |
| | | | | 1,72 | 189°52'40" |
| | 61 | 438129,64 | 1425712,03 | | |
| | | | | 1,72 | 189°48'40" |
| | 62 | 438127,95 | 1425711,74 | | |
| | | | | 1,71 | 189°47'53" |
| | 63 | 438126,26 | 1425711,45 | | |
| | | | | 1,71 | 189°32'30" |
| | 64 | 438124,57 | 1425711,16 | | |
| | | | | 0,66 | 189°32'30" |
| | 65 | 438123,92 | 1425711,06 | | |
| | | | | 43,48 | 189°29'26" |
| | 66 | 438081,04 | 1425703,89 | | |
| | | | | 44,06 | 189°36'55" |
| | 67 | 438037,6 | 1425696,53 | | |
| | | | | 35,03 | 189°41'16" |
| | 68 | 438003,07 | 1425690,63 | | |
| | | | | 40 | 189°50'21" |
| | 69 | 437963,67 | 1425683,8 | | |
| | | | | 40 | 189°54'25" |
| | 70 | 437924,26 | 1425676,92 | | |
| | | | | 40 | 189°44'32" |
| | 71 | 437884,84 | 1425670,15 | | |
| | | | | 29,87 | 189°58'8" |
| | 72 | 437855,42 | 1425664,98 | | |
| | | | | 39,51 | 188°41'20" |
| | 73 | 437816,36 | 1425659,01 | | |
| | | | | 17,98 | 186°56'9" |
| | 74 | 437798,51 | 1425656,84 | | |
| | | | | 21,3 | 185°41'34" |
| | 75 | 437777,32 | 1425654,72 | | |
| | | | | 29,47 | 183°42'39" |
| | 76 | 437747,91 | 1425652,82 | | |
| | | | | 29,49 | 182°38'17" |
| | 77 | 437718,46 | 1425651,46 | | |
| | | | | 5,82 | 182°29'49" |
| | 78 | 437712,65 | 1425651,21 | | |
| | | | | 4 | 90°0'0" |
| | 79 | 437712,65 | 1425655,21 | | |
| | | | | 8 | 180°0'0" |
| | 80 | 437704,65 | 1425655,21 | | |

| 1 | 2 | 3 | 4 | 5 | 6 |
|--------------------------------|---|-----------|------------|--------|------------|
| | | | | 4 | 270°0'0" |
| | 81 | 437704,65 | 1425651,21 | | |
| | | | | 55,42 | 180°26'57" |
| | 82 | 437649,23 | 1425650,77 | | |
| | | | | 19,95 | 179°15'33" |
| | 83 | 437629,27 | 1425651,03 | | |
| | | | | 19,46 | 157°32'45" |
| | 84 | 437611,28 | 1425658,46 | | |
| | | | | 95,38 | 179°59'20" |
| | 85 | 437515,91 | 1425658,48 | | |
| | | | | 287,98 | 178°57'36" |
| | 86 | 437227,98 | 1425663,71 | | |
| | | | | 115,17 | 179°35'31" |
| | 87 | 437112,81 | 1425664,53 | | |
| | | | | 899,53 | 88°3'13" |
| | 88 | 437143,36 | 1426563,54 | | |
| Площадь – 1 410 220 кв. метров | | | | | |
| 415 | Земельный участок, образуемый путем раздела земельного участка с кадастровым номером 61:25:0600501:1121 | | | | |
| | :1121(4):ЗУ1 – подлежит изъятию | | | | |
| | 1 | 438900,67 | 1425660,29 | | |
| | | | | 76,79 | 6°48'47" |
| | 2 | 438976,92 | 1425669,4 | | |
| | | | | 112,51 | 10°30'32" |
| | 3 | 439087,54 | 1425689,92 | | |
| | | | | 156,49 | 9°6'26" |
| | 4 | 439242,06 | 1425714,69 | | |
| | | | | 62,47 | 192°42'53" |
| | 5 | 439181,12 | 1425700,94 | | |
| | | | | 54,82 | 202°59'14" |
| | 6 | 439130,65 | 1425679,53 | | |
| | | | | 100,33 | 200°45'9" |
| | 7 | 439036,83 | 1425643,98 | | |
| | | | | 469,14 | 189°8'41" |
| | 8 | 438573,65 | 1425569,42 | | |
| | | | | 166,97 | 241°6'34" |
| | 9 | 438492,98 | 1425423,23 | | |
| | | | | 0,52 | 152°26'50" |
| | 10 | 438492,52 | 1425423,47 | | |
| | | | | 167,28 | 61°4'53" |
| | 11 | 438573,41 | 1425569,89 | | |
| | | | | 5,71 | 8°52'6" |
| | 12 | 438579,05 | 1425570,77 | | |
| | | | | 32,09 | 60°19'10" |

| 1 | 2 | 3 | 4 | 5 | 6 |
|----------------------------------|--|-----------|------------|-------|------------|
| | 13 | 438594,94 | 1425598,65 | | |
| | | | | 0,42 | 15°1'6" |
| | 14 | 438595,35 | 1425598,76 | | |
| | | | | 34,77 | 51°19'1" |
| | 15 | 438617,08 | 1425625,9 | | |
| | | | | 62,55 | 7°43'5" |
| | 16 | 438679,06 | 1425634,3 | | |
| | | | | 49,7 | 0°44'57" |
| | 17 | 438728,76 | 1425634,95 | | |
| | | | | 3,63 | 151°10'31" |
| | 18 | 438725,58 | 1425636,7 | | |
| | | | | 3,63 | 241°2'14" |
| | 19 | 438723,82 | 1425633,52 | | |
| | | | | 3,63 | 331°2'14" |
| | 20 | 438727 | 1425631,76 | | |
| : 1121(8):3У1 – подлежит изъятию | | | | | |
| | 1 | 438827,08 | 1426821,77 | | |
| | | | | 28,76 | 270°14'41" |
| | 2 | 438827,2 | 1426793,01 | | |
| | | | | 31,17 | 115°1'34" |
| | 3 | 438814,01 | 1426821,26 | | |
| Площадь – 37 179 кв. метра | | | | | |
| :1121:3У2 – не подлежит изъятию | | | | | |
| | 1 | 438826,34 | 1426887,65 | | |
| | | | | 38,48 | 270°55'23" |
| | 2 | 438826,96 | 1426849,17 | | |
| | | | | 27,4 | 270°14'41" |
| | 3 | 438827,08 | 1426821,77 | | |
| | | | | 13,07 | 182°15'11" |
| | 4 | 438814,01 | 1426821,26 | | |
| | | | | 24,61 | 115°1'34" |
| | 5 | 438803,6 | 1426843,56 | | |
| Площадь – 24 358 кв. метров | | | | | |
| 416 | Земельный участок, образуемый путем раздела земельного участка с кадастровым номером 61:250600501:1076 | | | | |
| :1076:3У1 – подлежит изъятию | | | | | |
| | 1 | 438848,71 | 1426522,5 | | |
| | | | | 41,16 | 272°30'10" |
| | 2 | 438850,51 | 1426481,37 | | |
| | | | | 53,63 | 270°56'28" |
| | 3 | 438851,39 | 1426427,75 | | |
| | | | | 20,4 | 259°14'16" |
| | 4 | 438847,58 | 1426407,7 | | |
| | | | | 23,42 | 274°25'16" |

| 1 | 2 | 3 | 4 | 5 | 6 |
|---------------------------------|----|-----------|------------|--------|------------|
| | 5 | 438849,39 | 1426384,35 | | |
| | | | | 31,98 | 275°39'0" |
| | 6 | 438852,54 | 1426352,53 | | |
| | | | | 32,34 | 275°39'36" |
| | 7 | 438855,73 | 1426320,34 | | |
| | | | | 34,24 | 276°29'51" |
| | 8 | 438859,6 | 1426286,32 | | |
| | | | | 38,32 | 277°2'32" |
| | 9 | 438864,3 | 1426248,29 | | |
| | | | | 34,44 | 277°53'28" |
| | 10 | 438869,03 | 1426214,18 | | |
| | | | | 52,38 | 279°25'59" |
| | 11 | 438877,61 | 1426162,51 | | |
| | | | | 142,13 | 241°12'29" |
| | 12 | 438809,16 | 1426037,95 | | |
| | | | | 16,79 | 137°33'31" |
| | 13 | 438796,77 | 1426049,28 | | |
| | | | | 50,56 | 76°16'18" |
| | 14 | 438808,77 | 1426098,4 | | |
| | | | | 50,58 | 78°26'4" |
| | 15 | 438818,91 | 1426147,95 | | |
| | | | | 43,76 | 80°26'58" |
| | 16 | 438826,17 | 1426191,1 | | |
| | | | | 57,41 | 81°26'42" |
| | 17 | 438834,71 | 1426247,87 | | |
| | | | | 49,93 | 84°33'52" |
| | 18 | 438839,44 | 1426297,58 | | |
| | | | | 51,16 | 85°38'21" |
| | 19 | 438843,33 | 1426348,59 | | |
| | | | | 49,27 | 87°42'30" |
| | 20 | 438845,3 | 1426397,82 | | |
| | | | | 51,89 | 89°52'3" |
| | 21 | 438845,42 | 1426449,71 | | |
| | | | | 50,47 | 92°12'11" |
| | 22 | 438843,48 | 1426500,14 | | |
| | | | | 70,16 | 94°0'17" |
| | 23 | 438838,58 | 1426570,13 | | |
| | | | | 7,14 | 0°13'14" |
| | 24 | 438845,72 | 1426570,16 | | |
| Площадь – 11 136 кв. метров | | | | | |
| :1076:3У2 – не подлежит изъятию | | | | | |
| | 1 | 438924,35 | 1426570,46 | | |
| | | | | 190,5 | 295°55'58" |

| 1 | 2 | 3 | 4 | 5 | 6 |
|-----------------------------|---|------------|------------|-----------|------------|
| | 2 | 439007,66 | 1426399,14 | | |
| | | | | 270,02 | 241°12'29" |
| | 3 | 438877,61 | 1426162,51 | | |
| | | | | 52,38 | 99°25'59" |
| | 4 | 438869,03 | 1426214,18 | | |
| | | | | 34,44 | 97°53'28" |
| | 5 | 438864,3 | 1426248,29 | | |
| | | | | 38,32 | 97°2'32" |
| | 6 | 438859,6 | 1426286,32 | | |
| | | | | 34,24 | 96°29'51" |
| | 7 | 438855,73 | 1426320,34 | | |
| | | | | 32,34 | 95°39'36" |
| | 8 | 438852,54 | 1426352,53 | | |
| | | | | 31,98 | 95°39'0" |
| 9 | 438849,39 | 1426384,35 | | | |
| | | | 23,42 | 94°25'16" | |
| 10 | 438847,58 | 1426407,7 | | | |
| | | | 20,4 | 79°14'16" | |
| 11 | 438851,39 | 1426427,75 | | | |
| | | | 53,63 | 90°56'28" | |
| 12 | 438850,51 | 1426481,37 | | | |
| | | | 41,16 | 92°30'10" | |
| 13 | 438848,71 | 1426522,5 | | | |
| | | | 47,76 | 93°35'54" | |
| 14 | 438845,72 | 1426570,16 | | | |
| Площадь – 39 275 кв. метров | | | | | |
| 417 | Земельный участок, образуемый путем раздела земельного участка с кадастровым номером 61:25:0600501:1071 | | | | |
| | :1071:3У1 – подлежит изъятию | | | | |
| | 1 | 438840,88 | 1426642,27 | | |
| | | | | 56,64 | 273°54'13" |
| | 2 | 438844,74 | 1426585,75 | | |
| | | | | 0,68 | 273°35'54" |
| | 3 | 438844,78 | 1426585,07 | | |
| | | | | 7,26 | 180°10'19" |
| | 4 | 438837,52 | 1426585,05 | | |
| | | | | 65,33 | 94°2'15" |
| | 5 | 438832,92 | 1426650,22 | | |
| | | | | 49,93 | 91°44'40" |
| 6 | 438831,4 | 1426700,13 | | | |
| | | | 49,73 | 92°45'59" | |
| 7 | 438829 | 1426749,8 | | | |

| 1 | 2 | 3 | 4 | 5 | 6 |
|---------------------------------|--|-----------|------------|-------|------------|
| | | | | 43,25 | 92°23'7" |
| | 8 | 438827,2 | 1426793,01 | | |
| | | | | 14,46 | 295°1'28" |
| | 9 | 438833,32 | 1426779,91 | | |
| | | | | 20,2 | 272°14'31" |
| | 10 | 438834,11 | 1426759,72 | | |
| | | | | 55,5 | 272°56'16" |
| | 11 | 438836,95 | 1426704,29 | | |
| Площадь – 1 296 кв. метров | | | | | |
| :1071:3У2 – не подлежит изъятию | | | | | |
| | 1 | 438924,16 | 1426585,31 | | |
| | | | | 79,38 | 180°10'19" |
| | 2 | 438844,78 | 1426585,07 | | |
| | | | | 0,68 | 93°35'54" |
| | 3 | 438844,74 | 1426585,75 | | |
| | | | | 56,64 | 93°54'13" |
| | 4 | 438840,88 | 1426642,27 | | |
| | | | | 62,15 | 93°37'25" |
| | 5 | 438836,95 | 1426704,29 | | |
| | | | | 55,5 | 92°56'16" |
| | 6 | 438834,11 | 1426759,72 | | |
| | | | | 20,2 | 92°14'31" |
| | 7 | 438833,32 | 1426779,91 | | |
| Площадь – 7 829 кв. метров | | | | | |
| 418 | Земельный участок, образуемый путем раздела земельного участка с кадастровым номером 61:25: 0600501:1073 | | | | |
| :1073:3У1 – подлежит изъятию | | | | | |
| | 1 | 438814,01 | 1426821,26 | | |
| | | | | 31,17 | 295°1'34" |
| | 2 | 438827,2 | 1426793,01 | | |
| | | | | 43,25 | 272°23'7" |
| | 3 | 438829 | 1426749,8 | | |
| | | | | 49,73 | 272°45'59" |
| | 4 | 438831,4 | 1426700,13 | | |
| | | | | 49,93 | 271°44'40" |
| | 5 | 438832,92 | 1426650,22 | | |
| | | | | 65,33 | 274°2'15" |
| | 6 | 438837,52 | 1426585,05 | | |
| | | | | 33,08 | 180°10'24" |
| | 7 | 438804,44 | 1426584,95 | | |
| | | | | 63,16 | 94°14'57" |
| | 8 | 438799,76 | 1426647,94 | | |
| | | | | 50,14 | 94°41'26" |
| | 9 | 438795,66 | 1426697,91 | | |

| 1 | 2 | 3 | 4 | 5 | 6 |
|---------------------------------|---|-----------|------------|--------|------------|
| | | | | 50,3 | 93°6'39" |
| | 10 | 438792,93 | 1426748,14 | | |
| | | | | 50,3 | 92°10'35" |
| | 11 | 438791,02 | 1426798,4 | | |
| | | | | 21,95 | 89°52'29" |
| | 12 | 438791,07 | 1426820,35 | | |
| Площадь – 8 065 кв. метров | | | | | |
| :1073:ЗУ2 – не подлежит изъятию | | | | | |
| | 1 | 438813,6 | 1427319,78 | | |
| | | | | 33,17 | 358°50'33" |
| | 2 | 438846,76 | 1427319,11 | | |
| | | | | 122,09 | 266°23'54" |
| | 3 | 438839,09 | 1427197,26 | | |
| | | | | 149,66 | 265°49'24" |
| | 4 | 438828,19 | 1427048 | | |
| | | | | 99,47 | 268°21'50" |
| | 5 | 438825,35 | 1426948,57 | | |
| | | | | 60,93 | 270°55'52" |
| | 6 | 438826,34 | 1426887,65 | | |
| | | | | 49,61 | 242°43'1" |
| | 7 | 438803,6 | 1426843,56 | | |
| | | | | 24,61 | 295°1'34" |
| | 8 | 438814,01 | 1426821,26 | | |
| | | | | 22,96 | 182°15'11" |
| | 9 | 438791,07 | 1426820,35 | | |
| | | | | 128,92 | 89°52'29" |
| | 10 | 438791,35 | 1426949,27 | | |
| | | | | 100,59 | 87°12'49" |
| | 11 | 438796,24 | 1427049,74 | | |
| | | | | 150,29 | 85°49'32" |
| | 12 | 438807,18 | 1427199,63 | | |
| Площадь – 15 619 кв. метра | | | | | |
| 419 | Земельный участок, образуемый путем раздела земельного участка с кадастровым номером 61: 25:0600501:719 | | | | |
| :719:ЗУ1 – подлежит изъятию | | | | | |
| | 1 | 438792,93 | 1426748,14 | | |
| | | | | 50,3 | 273°6'39" |
| | 2 | 438795,66 | 1426697,91 | | |
| | | | | 50,14 | 274°41'26" |
| | 3 | 438799,76 | 1426647,94 | | |
| | | | | 63,16 | 274°14'57" |
| | 4 | 438804,44 | 1426584,95 | | |
| | | | | 13,78 | 180°10'17" |
| | 5 | 438790,66 | 1426584,91 | | |

| 1 | 2 | 3 | 4 | 5 | 6 |
|--------------------------------|----|-----------|------------|---------|------------|
| | | | | 24,73 | 93°52'56" |
| | 6 | 438788,98 | 1426609,58 | | |
| | | | | 61,73 | 93°50'42" |
| | 7 | 438784,84 | 1426671,17 | | |
| | | | | 51,49 | 93°18'53" |
| | 8 | 438781,87 | 1426722,58 | | |
| | | | | 97,34 | 92°26'34" |
| | 9 | 438777,72 | 1426819,83 | | |
| | | | | 13,36 | 2°15'11" |
| | 10 | 438791,07 | 1426820,35 | | |
| | | | | 21,95 | 269°52'29" |
| | 11 | 438791,02 | 1426798,4 | | |
| Площадь – 3 017 кв. метров | | | | | |
| :719:3У2 – не подлежит изъятию | | | | | |
| | 1 | 438813,6 | 1427319,78 | | |
| | | | | 120,32 | 266°56'29" |
| | 2 | 438807,18 | 1427199,63 | | |
| | | | | 150,29 | 265°49'32" |
| | 3 | 438796,24 | 1427049,74 | | |
| | | | | 100,59 | 267°12'49" |
| | 4 | 438791,35 | 1426949,27 | | |
| | | | | 128,92 | 269°52'29" |
| | 5 | 438791,07 | 1426820,35 | | |
| | | | | 13,36 | 182°15'11" |
| | 6 | 438777,72 | 1426819,83 | | |
| | | | | 97,34 | 272°26'34" |
| | 7 | 438781,87 | 1426722,58 | | |
| | | | | 51,49 | 273°18'53" |
| | 8 | 438784,84 | 1426671,17 | | |
| | | | | 61,73 | 273°50'42" |
| | 9 | 438788,98 | 1426609,58 | | |
| | | | | 24,73 | 273°52'56" |
| | 10 | 438790,66 | 1426584,91 | | |
| | | | | 1614,01 | 180°10'17" |
| | 11 | 437176,66 | 1426580,08 | | |
| | | | | 33,05 | 181°34'40" |
| | 12 | 437143,62 | 1426579,17 | | |
| | | | | 35,1 | 88°21'5" |
| | 13 | 437144,63 | 1426614,26 | | |
| | | | | 37,52 | 359°54'30" |
| | 14 | 437182,15 | 1426614,2 | | |
| | | | | 251,04 | 87°44'7" |
| | 15 | 437192,07 | 1426865,04 | | |

| 1 | 2 | 3 | 4 | 5 | 6 |
|---------------------------------|--|------------|------------|------------|------------|
| | | | | 76,76 | 97°47'13" |
| | 16 | 437181,67 | 1426941,09 | | |
| | | | | 226,24 | 88°22'35" |
| | 17 | 437188,08 | 1427167,24 | | |
| | | | | 28,34 | 144°42'41" |
| | 18 | 437164,95 | 1427183,61 | | |
| | | | | 167,71 | 89°11'13" |
| | 19 | 437167,33 | 1427351,3 | | |
| | | | | 2,67 | 49°5'47" |
| | 20 | 437169,08 | 1427353,32 | | |
| Площадь – 48 651 689 кв. метров | | | | | |
| 420 | Земельный участок, образуемый путем раздела земельного участка с кадастровым номером 61:25:0600501:868 | | | | |
| | :868:ЗУ1 – подлежит изъятию | | | | |
| | 1 | 438930.17 | 1426028.83 | | |
| | | | | 40,95 | 282°16'54" |
| | 2 | 438938.88 | 1425988.81 | | |
| | | | | 66,79 | 282°56'5" |
| | 3 | 438953.83 | 1425923.72 | | |
| | | | | 15,46 | 281°11'15" |
| | 4 | 438956.83 | 1425908.55 | | |
| | | | | 11,47 | 278°55'15" |
| | 5 | 438958.61 | 1425897.21 | | |
| | | | | 11,47 | 278°55'15" |
| | 6 | 438960.39 | 1425885.88 | | |
| | | | | 14,36 | 275°43'12" |
| | 7 | 438961,82 | 1425871,59 | | |
| | | | | 9,89 | 287°31'59" |
| | 8 | 438964,8 | 1425862,16 | | |
| | | | | 7,97 | 294°16'14" |
| | 9 | 438968,08 | 1425854,89 | | |
| | | | | 7,16 | 302°43'48" |
| | 10 | 438971,95 | 1425848,87 | | |
| | | | | 7,46 | 312°14'35" |
| | 11 | 438976,96 | 1425843,35 | | |
| | | | | 6,83 | 318°4'58" |
| 12 | 438982,05 | 1425838,79 | | | |
| | | | 7,55 | 322°37'50" | |
| 13 | 438988,05 | 1425834,2 | | | |
| | | | 9,79 | 325°28'36" | |
| 14 | 438996,12 | 1425828,65 | | | |
| | | | 8,3 | 326°15'36" | |
| 15 | 439003,02 | 1425824,04 | | | |
| | | | 10,99 | 325°0'44" | |

| 1 | 2 | 3 | 4 | 5 | 6 |
|---|----|-----------|------------|-------|------------|
| | 16 | 439012,02 | 1425817,74 | | |
| | | | | 5,46 | 322°37'4" |
| | 17 | 439016,36 | 1425814,42 | | |
| | | | | 8,53 | 320°3'15" |
| | 18 | 439022,9 | 1425808,95 | | |
| | | | | 6,11 | 314°32'3" |
| | 19 | 439027,18 | 1425804,6 | | |
| | | | | 8,2 | 310°29'42" |
| | 20 | 439032,51 | 1425798,36 | | |
| | | | | 7,94 | 304°31'24" |
| | 21 | 439037,01 | 1425791,81 | | |
| | | | | 7,97 | 298°9'28" |
| | 22 | 439040,77 | 1425784,79 | | |
| | | | | 8,19 | 291°37'4" |
| | 23 | 439043,79 | 1425777,17 | | |
| | | | | 3,75 | 283°56'48" |
| | 24 | 439044,69 | 1425773,54 | | |
| | | | | 5,67 | 281°11'43" |
| | 25 | 439045,79 | 1425767,98 | | |
| | | | | 4,12 | 277°18'19" |
| | 26 | 439046,32 | 1425763,89 | | |
| | | | | 2,71 | 274°39'9" |
| | 27 | 439046,54 | 1425761,19 | | |
| | | | | 6,09 | 273°2'43" |
| | 28 | 439046,86 | 1425755,11 | | |
| | | | | 30,75 | 173°48'48" |
| | 29 | 439016,29 | 1425758,42 | | |
| | | | | 75,07 | 172°39'36" |
| | 30 | 438941,84 | 1425768,01 | | |
| | | | | 92,81 | 172°53'42" |
| | 31 | 438849,74 | 1425779,49 | | |
| | | | | 12,69 | 140°12'42" |
| | 32 | 438839,99 | 1425787,61 | | |
| | | | | 85,77 | 109°1'5" |
| | 33 | 438812,04 | 1425868,7 | | |
| | | | | 46,28 | 101°40'9" |
| | 34 | 438802,68 | 1425914,02 | | |
| | | | | 22,2 | 88°59'37" |
| | 35 | 438803,07 | 1425936,22 | | |
| | | | | 22,22 | 80°6'4" |
| | 36 | 438806,89 | 1425958,11 | | |
| | | | | 46,26 | 68°36'37" |
| | 37 | 438823,76 | 1426001,18 | | |

| 1 | 2 | 3 | 4 | 5 | 6 |
|---|----|-----------|------------|--------|------------|
| | | | | 50,2 | 67°29'27" |
| | 38 | 438842,98 | 1426047,56 | | |
| | | | | 2,62 | 151°57'58" |
| | 39 | 438840,67 | 1426048,79 | | |
| | | | | 303,09 | 61°16'0" |
| | 40 | 438986,37 | 1426314,56 | | |
| | | | | 5,84 | 331°20'29" |
| | 41 | 438991,5 | 1426311,76 | | |
| | | | | 10,96 | 242°24'7" |
| | 42 | 438986,42 | 1426302,05 | | |
| | | | | 28,28 | 244°13'55" |
| | 43 | 438974,13 | 1426276,58 | | |
| | | | | 14,18 | 240°29'22" |
| | 44 | 438967,15 | 1426264,24 | | |
| | | | | 3,1 | 236°29'37" |
| | 45 | 438965,43 | 1426261,66 | | |
| | | | | 3,37 | 263°43'19" |
| | 46 | 438965,06 | 1426258,31 | | |
| | | | | 7,99 | 287°43'12" |
| | 47 | 438967,5 | 1426250,7 | | |
| | | | | 2,14 | 8°35'11" |
| | 48 | 438969,61 | 1426251,02 | | |
| | | | | 10 | 278°35'11" |
| | 49 | 438971,1 | 1426241,13 | | |
| | | | | 2,77 | 188°35'11" |
| | 50 | 438968,37 | 1426240,71 | | |
| | | | | 6,05 | 273°56'6" |
| | 51 | 438968,78 | 1426234,67 | | |
| | | | | 6,73 | 268°35'3" |
| | 52 | 438968,62 | 1426227,95 | | |
| | | | | 6,29 | 263°26'7" |
| | 53 | 438967,9 | 1426221,69 | | |
| | | | | 6,29 | 257°18'12" |
| | 54 | 438966,51 | 1426215,56 | | |
| | | | | 12,33 | 252°18'25" |
| | 55 | 438962,77 | 1426203,81 | | |
| | | | | 9,26 | 245°17'23" |
| | 56 | 438958,89 | 1426195,39 | | |
| | | | | 10,11 | 242°46'1" |
| | 57 | 438954,27 | 1426186,4 | | |
| | | | | 21,52 | 240°52'28" |
| | 58 | 438943,79 | 1426167,6 | | |
| | | | | 19,45 | 242°5'58" |

| 1 | 2 | 3 | 4 | 5 | 6 |
|---|----|-----------|------------|--------|------------|
| | 59 | 438934,69 | 1426150,41 | | |
| | | | | 8,95 | 242°40'51" |
| | 60 | 438930,58 | 1426142,46 | | |
| | | | | 8,89 | 245°25'2" |
| | 61 | 438926,88 | 1426134,38 | | |
| | | | | 8,71 | 251°17'7" |
| | 62 | 438924,09 | 1426126,13 | | |
| | | | | 8,71 | 251°17'7" |
| | 63 | 438921,30 | 1426117,89 | | |
| | | | | 13,27 | 261°0'24" |
| | 64 | 438919,22 | 1426104,78 | | |
| | | | | 15,24 | 269°54'5" |
| | 65 | 438919,2 | 1426089,54 | | |
| | | | | 9,39 | 276°56'49" |
| | 66 | 438920,33 | 1426080,22 | | |
| | | | | 9,39 | 276°56'49" |
| | 67 | 438921,47 | 1426070,90 | | |
| | | | | 21,48 | 281°41'20" |
| | 68 | 438925,82 | 1426049,86 | | |
| | | | | 237,15 | 251°23'12" |
| | 69 | 438843,82 | 1425838,47 | | |
| | | | | 9,52 | 162°31'0" |
| | 70 | 438834,74 | 1425841,33 | | |
| | | | | 9,08 | 252°26'34" |
| | 71 | 438832 | 1425832,67 | | |
| | | | | 9,5 | 342°32'17" |
| | 72 | 438841,06 | 1425829,82 | | |
| | | | | 121,2 | 84°41'29" |
| | 73 | 438852,27 | 1425950,5 | | |
| | | | | 3,8 | 72°45'31" |
| | 74 | 438853,4 | 1425954,13 | | |
| | | | | 7,59 | 162°45'31" |
| | 75 | 438846,15 | 1425956,38 | | |
| | | | | 3,64 | 252°45'31" |
| | 76 | 438845,07 | 1425952,9 | | |
| | | | | 7,38 | 342°45'31" |
| | 77 | 438852,12 | 1425950,71 | | |
| | | | | 113,2 | 60°51'17" |
| | 78 | 438907,25 | 1426049,58 | | |
| | | | | 3,3 | 61°1'47" |
| | 79 | 438908,85 | 1426052,47 | | |
| | | | | 3,31 | 151°15'54" |
| | 80 | 438905,95 | 1426054,06 | | |

| 1 | 2 | 3 | 4 | 5 | 6 |
|--------------------------------|----|-----------|------------|--------|------------|
| | | | | 3,3 | 241°10'54" |
| | 81 | 438904,36 | 1426051,17 | | |
| Площадь – 50 756 кв. метра | | | | | |
| :868:3У2 – не подлежит изъятию | | | | | |
| | 1 | 439349,44 | 1426370,52 | | |
| | | | | 142,1 | 314°39'8" |
| | 2 | 439449,31 | 1426269,43 | | |
| | | | | 106,57 | 330°56'36" |
| | 3 | 439542,47 | 1426217,67 | | |
| | | | | 111,15 | 335°13'27" |
| | 4 | 439643,39 | 1426171,09 | | |
| | | | | 326,69 | 13°58'53" |
| | 5 | 439960,4 | 1426250,02 | | |
| | | | | 142,03 | 175°20'22" |
| | 6 | 439818,84 | 1426261,56 | | |
| | | | | 64,91 | 204°38'47" |
| | 7 | 439759,84 | 1426234,49 | | |
| | | | | 61,79 | 199°34'22" |
| | 8 | 439701,62 | 1426213,79 | | |
| | | | | 61,16 | 186°4'20" |
| | 9 | 439640,8 | 1426207,32 | | |
| | | | | 71,86 | 156°39'36" |
| | 10 | 439574,82 | 1426235,79 | | |
| | | | | 104,07 | 141°33'59" |
| | 11 | 439493,3 | 1426300,48 | | |
| | | | | 64,25 | 154°58'57" |
| | 12 | 439435,08 | 1426327,65 | | |
| | | | | 44,15 | 119°12'3" |
| | 13 | 439413,54 | 1426366,19 | | |
| | | | | 642,5 | 356°8'5" |
| | 14 | 440054,58 | 1426322,88 | | |
| | | | | 49,62 | 319°51'21" |
| | 15 | 440092,51 | 1426290,89 | | |
| | | | | 128,87 | 272°33'42" |
| | 16 | 440098,27 | 1426162,15 | | |
| | | | | 218,6 | 357°28'31" |
| | 17 | 440316,66 | 1426152,52 | | |
| | | | | 220,3 | 269°40'30" |
| | 18 | 440315,41 | 1425932,22 | | |
| | | | | 18,65 | 230°40'41" |
| | 19 | 440303,59 | 1425917,79 | | |
| | | | | 217,67 | 189°14'3" |
| | 20 | 440088,74 | 1425882,86 | | |

| 1 | 2 | 3 | 4 | 5 | 6 |
|---|----|-----------|------------|--------|------------|
| | | | | 137,3 | 89°34'28" |
| | 21 | 440089,76 | 1426020,16 | | |
| | | | | 22,37 | 0°0'0" |
| | 22 | 440112,13 | 1426020,16 | | |
| | | | | 62,46 | 87°12'5" |
| | 23 | 440115,18 | 1426082,55 | | |
| | | | | 29,49 | 180°39'38" |
| | 24 | 440085,69 | 1426082,21 | | |
| | | | | 199,7 | 269°19'2" |
| | 25 | 440083,31 | 1425882,52 | | |
| | | | | 782,33 | 189°11'44" |
| | 26 | 439311,03 | 1425757,5 | | |
| | | | | 0,47 | 106°6'48" |
| | 27 | 439310,9 | 1425757,95 | | |
| | | | | 49,55 | 188°5'9" |
| | 28 | 439261,84 | 1425750,98 | | |
| | | | | 24,65 | 186°25'48" |
| | 29 | 439237,35 | 1425748,22 | | |
| | | | | 73,68 | 182°51'18" |
| | 30 | 439163,76 | 1425744,55 | | |
| | | | | 49,23 | 176°15'42" |
| | 31 | 439114,63 | 1425747,76 | | |
| | | | | 16,21 | 173°48'48" |
| | 32 | 439098,52 | 1425749,51 | | |
| | | | | 2,72 | 85°16'54" |
| | 33 | 439098,74 | 1425752,21 | | |
| | | | | 10 | 174°55'33" |
| | 34 | 439088,78 | 1425753,1 | | |
| | | | | 2,52 | 263°49'27" |
| | 35 | 439088,51 | 1425750,59 | | |
| | | | | 41,89 | 173°48'48" |
| | 36 | 439046,86 | 1425755,11 | | |
| | | | | 6,09 | 93°2'43" |
| | 37 | 439046,54 | 1425761,19 | | |
| | | | | 2,71 | 94°39'9" |
| | 38 | 439046,32 | 1425763,89 | | |
| | | | | 4,12 | 97°18'19" |
| | 39 | 439045,79 | 1425767,98 | | |
| | | | | 5,67 | 101°11'43" |
| | 40 | 439044,69 | 1425773,54 | | |
| | | | | 3,75 | 103°56'48" |
| | 41 | 439043,79 | 1425777,17 | | |
| | | | | 8,19 | 111°37'4" |

| 1 | 2 | 3 | 4 | 5 | 6 |
|---|----|-----------|------------|-------|------------|
| | 42 | 439040,77 | 1425784,79 | | |
| | | | | 7,97 | 118°9'28" |
| | 43 | 439037,01 | 1425791,81 | | |
| | | | | 7,94 | 124°31'24" |
| | 44 | 439032,51 | 1425798,36 | | |
| | | | | 8,2 | 130°29'42" |
| | 45 | 439027,18 | 1425804,6 | | |
| | | | | 6,11 | 134°32'3" |
| | 46 | 439022,9 | 1425808,95 | | |
| | | | | 8,53 | 140°3'15" |
| | 47 | 439016,36 | 1425814,42 | | |
| | | | | 5,46 | 142°37'4" |
| | 48 | 439012,02 | 1425817,74 | | |
| | | | | 10,99 | 145°0'44" |
| | 49 | 439003,02 | 1425824,04 | | |
| | | | | 8,3 | 146°15'36" |
| | 50 | 438996,12 | 1425828,65 | | |
| | | | | 9,79 | 145°28'36" |
| | 51 | 438988,05 | 1425834,2 | | |
| | | | | 7,55 | 142°37'50" |
| | 52 | 438982,05 | 1425838,79 | | |
| | | | | 6,83 | 138°4'58" |
| | 53 | 438976,96 | 1425843,35 | | |
| | | | | 7,46 | 132°14'35" |
| | 54 | 438971,95 | 1425848,87 | | |
| | | | | 7,16 | 122°43'48" |
| | 55 | 438968,08 | 1425854,89 | | |
| | | | | 7,97 | 114°16'14" |
| | 56 | 438964,8 | 1425862,16 | | |
| | | | | 9,89 | 107°31'59" |
| | 57 | 438961,82 | 1425871,59 | | |
| | | | | 10,93 | 102°48'33" |
| | 58 | 438959,4 | 1425882,24 | | |
| | | | | 15,94 | 103°0'12" |
| | 59 | 438955,82 | 1425897,77 | | |
| | | | | 16,47 | 102°10'30" |
| | 60 | 438952,34 | 1425913,87 | | |
| | | | | 7,48 | 101°49'6" |
| | 61 | 438950,81 | 1425921,19 | | |
| | | | | 71,23 | 102°52'18" |
| | 62 | 438934,94 | 1425990,63 | | |
| | | | | 37,87 | 102°13'7" |
| | 63 | 438926,93 | 1426027,65 | | |

| 1 | 2 | 3 | 4 | 5 | 6 |
|---|----|-----------|------------|-------|------------|
| | | | | 36,33 | 101°46'28" |
| | 64 | 438919,51 | 1426063,21 | | |
| | | | | 11,78 | 100°16'17" |
| | 65 | 438917,41 | 1426074,8 | | |
| | | | | 14,86 | 94°5'54" |
| | 66 | 438916,35 | 1426089,62 | | |
| | | | | 10,03 | 88°0'38" |
| | 67 | 438916,7 | 1426099,65 | | |
| | | | | 10,15 | 82°17'46" |
| | 68 | 438918,06 | 1426109,7 | | |
| | | | | 8,71 | 75°43'58" |
| | 69 | 438920,21 | 1426118,15 | | |
| | | | | 8,76 | 70°36'58" |
| | 70 | 438923,11 | 1426126,41 | | |
| | | | | 8,81 | 66°31'26" |
| | 71 | 438926,62 | 1426134,49 | | |
| | | | | 8,9 | 63°34'53" |
| | 72 | 438930,58 | 1426142,46 | | |
| | | | | 8,95 | 62°40'51" |
| | 73 | 438934,69 | 1426150,41 | | |
| | | | | 19,45 | 62°5'58" |
| | 74 | 438943,79 | 1426167,6 | | |
| | | | | 21,52 | 60°52'28" |
| | 75 | 438954,27 | 1426186,4 | | |
| | | | | 10,11 | 62°46'1" |
| | 76 | 438958,89 | 1426195,39 | | |
| | | | | 9,26 | 65°17'23" |
| | 77 | 438962,77 | 1426203,81 | | |
| | | | | 12,33 | 72°18'25" |
| | 78 | 438966,51 | 1426215,56 | | |
| | | | | 6,29 | 77°18'12" |
| | 79 | 438967,9 | 1426221,69 | | |
| | | | | 6,29 | 83°26'7" |
| | 80 | 438968,62 | 1426227,95 | | |
| | | | | 6,73 | 88°35'3" |
| | 81 | 438968,78 | 1426234,67 | | |
| | | | | 6,05 | 93°56'6" |
| | 82 | 438968,37 | 1426240,71 | | |
| | | | | 2,77 | 8°35'11" |
| | 83 | 438971,1 | 1426241,13 | | |
| | | | | 10 | 98°35'11" |
| | 84 | 438969,61 | 1426251,02 | | |
| | | | | 2,14 | 188°35'11" |

| 1 | 2 | 3 | 4 | 5 | 6 |
|---|-----|-----------|------------|--------|------------|
| | 85 | 438967,5 | 1426250,7 | | |
| | | | | 7,99 | 107°43'12" |
| | 86 | 438965,06 | 1426258,31 | | |
| | | | | 3,37 | 83°43'19" |
| | 87 | 438965,43 | 1426261,66 | | |
| | | | | 3,1 | 56°29'37" |
| | 88 | 438967,15 | 1426264,24 | | |
| | | | | 14,18 | 60°29'22" |
| | 89 | 438974,13 | 1426276,58 | | |
| | | | | 28,28 | 64°13'55" |
| | 90 | 438986,42 | 1426302,05 | | |
| | | | | 10,96 | 62°24'7" |
| | 91 | 438991,5 | 1426311,76 | | |
| | | | | 5,84 | 151°20'29" |
| | 92 | 438986,37 | 1426314,56 | | |
| | | | | 88,52 | 61°16'0" |
| | 93 | 439028,93 | 1426392,18 | | |
| | | | | 593,16 | 250°36'34" |
| | 94 | 438832 | 1425832,67 | | |
| | | | | 9,5 | 342°32'17" |
| | 95 | 438841,06 | 1425829,82 | | |
| | | | | 9,08 | 72°18'12" |
| | 96 | 438843,82 | 1425838,47 | | |
| | | | | 9,52 | 162°31'0" |
| | 97 | 438834,74 | 1425841,33 | | |
| | | | | 112,05 | 84°42'37" |
| | 98 | 438845,07 | 1425952,9 | | |
| | | | | 7,38 | 342°45'31" |
| | 99 | 438852,12 | 1425950,71 | | |
| | | | | 0,26 | 306°9'56" |
| | 100 | 438852,27 | 1425950,5 | | |
| | | | | 3,8 | 72°45'31" |
| | 101 | 438853,4 | 1425954,13 | | |
| | | | | 7,59 | 162°45'31" |
| | 102 | 438846,15 | 1425956,38 | | |
| | | | | 111,24 | 58°26'46" |
| | 103 | 438904,36 | 1426051,17 | | |
| | | | | 3,3 | 331°10'54" |
| | 104 | 438907,25 | 1426049,58 | | |
| | | | | 3,3 | 61°1'47" |
| | 105 | 438908,85 | 1426052,47 | | |
| | | | | 3,31 | 151°15'54" |
| | 106 | 438905,95 | 1426054,06 | | |

| 1 | 2 | 3 | 4 | 5 | 6 |
|-----------------------------|---|-----------|------------|--------|------------|
| | | | | 117,42 | 59°34'34" |
| | 107 | 438965,41 | 1426155,31 | | |
| | | | | 3,3 | 60°47'37" |
| | 108 | 438967,02 | 1426158,19 | | |
| | | | | 3,3 | 150°47'37" |
| | 109 | 438964,14 | 1426159,8 | | |
| | | | | 3,3 | 240°47'37" |
| | 110 | 438962,53 | 1426156,92 | | |
| | | | | 122,45 | 59°19'48" |
| | 111 | 439024,99 | 1426262,24 | | |
| | | | | 3,3 | 61°34'11" |
| | 112 | 439026,56 | 1426265,14 | | |
| | | | | 3,3 | 151°34'11" |
| | 113 | 439023,66 | 1426266,71 | | |
| | | | | 3,3 | 241°34'11" |
| | 114 | 439022,09 | 1426263,81 | | |
| | | | | 132,65 | 59°53'31" |
| | 115 | 439088,63 | 1426378,56 | | |
| | | | | 3,64 | 60°41'7" |
| | 116 | 439090,41 | 1426381,73 | | |
| | | | | 3,64 | 150°41'7" |
| | 117 | 439087,24 | 1426383,51 | | |
| | | | | 3,64 | 240°41'7" |
| | 118 | 439085,46 | 1426380,34 | | |
| Площадь – 663 202 кв. метра | | | | | |
| 421 | Земельный участок, образуемый путем раздела земельного участка с кадастровым номером 61:25:0000000:49 | | | | |
| | :49:ЗУ1 – подлежит изъятию | | | | |
| | 1 | 438728,76 | 1425634,95 | | |
| | | | | 3,63 | 151°10'31" |
| | 2 | 438725,58 | 1425636,7 | | |
| | | | | 3,63 | 241°2'14" |
| | 3 | 438723,82 | 1425633,52 | | |
| | | | | 3,63 | 331°2'14" |
| | 4 | 438727 | 1425631,76 | | |
| | | | | 237,44 | 60°31'39" |
| | 5 | 438843,82 | 1425838,47 | | |
| | | | | 9,52 | 162°31'0" |
| | 6 | 438834,74 | 1425841,33 | | |
| | | | | 9,08 | 252°26'34" |
| | 7 | 438832 | 1425832,67 | | |
| | | | | 9,5 | 342°32'17" |
| | 8 | 438841,06 | 1425829,82 | | |
| | | | | 121,2 | 84°41'29" |

| 1 | 2 | 3 | 4 | 5 | 6 |
|--------------------------------|--|-----------|------------|-------|------------|
| | 9 | 438852,27 | 1425950,5 | | |
| | | | | 3,8 | 72°45'31" |
| | 10 | 438853,4 | 1425954,13 | | |
| | | | | 7,59 | 162°45'31" |
| | 11 | 438846,15 | 1425956,38 | | |
| | | | | 3,64 | 252°45'31" |
| | 12 | 438845,07 | 1425952,9 | | |
| | | | | 7,38 | 342°45'31" |
| | 13 | 438852,12 | 1425950,71 | | |
| | | | | 113,2 | 60°51'17" |
| | 14 | 438907,25 | 1426049,58 | | |
| | | | | 3,3 | 61°1'47" |
| | 15 | 438908,85 | 1426052,47 | | |
| | | | | 3,31 | 151°15'54" |
| | 16 | 438905,95 | 1426054,06 | | |
| | | | | 3,3 | 241°10'54" |
| | 17 | 438904,36 | 1426051,17 | | |
| Площадь – 185 кв. метров | | | | | |
| : 49:3У2 – не подлежит изъятию | | | | | |
| | 1 | 443350,1 | 2226619,96 | | |
| | | | | 23,05 | 272°40'0" |
| | 2 | 443351,18 | 2226596,93 | | |
| | | | | 31,98 | 180°52'55" |
| | 3 | 443319,2 | 2226596,44 | | |
| | | | | 23,05 | 92°30'40" |
| | 4 | 443318,19 | 2226619,47 | | |
| Площадь – 786 кв. метров | | | | | |
| 422 | Земельный участок, образуемый путем раздела земельного участка с кадастровым номером 61:25:0600501:718 | | | | |
| | :718:3У1 – подлежит изъятию | | | | |
| | 1 | 438515,3 | 1425549,74 | | |
| | | | | 24,49 | 300°30'8" |
| | 2 | 438527,73 | 1425528,64 | | |
| | | | | 59,07 | 242°53'49" |
| | 3 | 438500,82 | 1425476,06 | | |
| | | | | 50,09 | 244°24'7" |
| | 4 | 438479,18 | 1425430,89 | | |
| | | | | 1,27 | 330°48'51" |
| | 5 | 438480,29 | 1425430,27 | | |
| | | | | 52,68 | 240°58'35" |
| | 6 | 438454,73 | 1425384,21 | | |
| | | | | 2,65 | 74°28'44" |
| | 7 | 438455,44 | 1425386,76 | | |
| | | | | 16,52 | 76°56'17" |

| 1 | 2 | 3 | 4 | 5 | 6 |
|---|----|-----------|------------|-------|------------|
| | 8 | 438459,17 | 1425402,85 | | |
| | | | | 17,38 | 71°56'30" |
| | 9 | 438464,56 | 1425419,38 | | |
| | | | | 16,09 | 67°26'3" |
| | 10 | 438470,74 | 1425434,24 | | |
| | | | | 18,46 | 63°13'40" |
| | 11 | 438479,05 | 1425450,72 | | |
| | | | | 22,46 | 62°10'26" |
| | 12 | 438489,54 | 1425470,58 | | |
| | | | | 16,23 | 67°39'39" |
| | 13 | 438495,7 | 1425485,59 | | |
| | | | | 8,5 | 78°16'46" |
| | 14 | 438497,43 | 1425493,91 | | |
| | | | | 10,43 | 89°35'41" |
| | 15 | 438497,5 | 1425504,34 | | |
| | | | | 8,55 | 101°20'45" |
| | 16 | 438495,82 | 1425512,72 | | |
| | | | | 9,4 | 112°17'57" |
| | 17 | 438492,26 | 1425521,42 | | |
| | | | | 10,78 | 125°6'11" |
| | 18 | 438486,06 | 1425530,24 | | |
| | | | | 4 | 232°14'13" |
| | 19 | 438483,61 | 1425527,07 | | |
| | | | | 5,34 | 142°14'13" |
| | 20 | 438479,39 | 1425530,34 | | |
| | | | | 4,66 | 142°14'13" |
| | 21 | 438475,7 | 1425533,2 | | |
| | | | | 4,21 | 52°14'13" |
| | 22 | 438478,28 | 1425536,53 | | |
| | | | | 4,67 | 145°14'27" |
| | 23 | 438474,44 | 1425539,19 | | |
| | | | | 5,97 | 154°36'11" |
| | 24 | 438469,05 | 1425541,75 | | |
| | | | | 5,28 | 175°2'22" |
| | 25 | 438463,79 | 1425542,21 | | |
| | | | | 13,25 | 171°44'10" |
| | 26 | 438450,68 | 1425544,11 | | |
| | | | | 18,45 | 177°20'44" |
| | 27 | 438432,24 | 1425544,97 | | |
| | | | | 9,35 | 177°18'5" |
| | 28 | 438422,91 | 1425545,41 | | |
| | | | | 22 | 178°52'49" |
| | 29 | 438400,91 | 1425545,84 | | |

| 1 | 2 | 3 | 4 | 5 | 6 |
|---|----|-----------|------------|--------|------------|
| | | | | 56,95 | 180°23'7" |
| | 30 | 438343,96 | 1425545,45 | | |
| | | | | 36 | 180°43'35" |
| | 31 | 438307,97 | 1425545 | | |
| | | | | 55,53 | 180°24'12" |
| | 32 | 438252,44 | 1425544,61 | | |
| | | | | 12,04 | 179°55'16" |
| | 33 | 438240,4 | 1425544,62 | | |
| | | | | 49,57 | 178°24'6" |
| | 34 | 438190,85 | 1425546 | | |
| | | | | 36,05 | 177°13'1" |
| | 35 | 438154,84 | 1425547,75 | | |
| | | | | 12,32 | 176°37'2" |
| | 36 | 438142,55 | 1425548,48 | | |
| | | | | 14,66 | 176°13'7" |
| | 37 | 438127,92 | 1425549,45 | | |
| | | | | 9,12 | 175°19'54" |
| | 38 | 438118,83 | 1425550,19 | | |
| | | | | 20,07 | 174°46'0" |
| | 39 | 438098,84 | 1425552,02 | | |
| | | | | 19,33 | 173°0'7" |
| | 40 | 438079,65 | 1425554,38 | | |
| | | | | 19,56 | 172°25'58" |
| | 41 | 438060,27 | 1425556,95 | | |
| | | | | 18,36 | 170°50'15" |
| | 42 | 438042,14 | 1425559,88 | | |
| | | | | 34,2 | 171°0'58" |
| | 43 | 438008,37 | 1425565,22 | | |
| | | | | 21,63 | 170°5'48" |
| | 44 | 437987,05 | 1425568,94 | | |
| | | | | 20,46 | 168°28'38" |
| | 45 | 437967 | 1425573,02 | | |
| | | | | 49,48 | 168°51'32" |
| | 46 | 437918,45 | 1425582,59 | | |
| | | | | 6,7 | 169°14'51" |
| | 47 | 437911,87 | 1425583,83 | | |
| | | | | 400,16 | 0°15'10" |
| | 48 | 438312,03 | 1425585,6 | | |
| | | | | 14,12 | 345°51'20" |
| | 49 | 438325,72 | 1425582,15 | | |
| | | | | 25,07 | 345°39'32" |
| | 50 | 438350,01 | 1425575,94 | | |
| | | | | 50,35 | 348°30'33" |

| 1 | 2 | 3 | 4 | 5 | 6 |
|---------------------------------|----|-----------|------------|-------|------------|
| | 51 | 438399,35 | 1425565,91 | | |
| | | | | 50,7 | 350°16'46" |
| | 52 | 438449,32 | 1425557,35 | | |
| | | | | 50,85 | 352°59'7" |
| | 53 | 438499,79 | 1425551,14 | | |
| : 718(2):ЗУ1 – подлежит изъятию | | | | | |
| | 1 | 437117,25 | 1425589,15 | | |
| | | | | 4 | 260°13'1" |
| | 2 | 437116,57 | 1425585,2 | | |
| | | | | 8,01 | 181°5'33" |
| | 3 | 437108,56 | 1425585,05 | | |
| | | | | 4,19 | 88°30'28" |
| | 4 | 437108,67 | 1425589,24 | | |
| Площадь – 18 111 кв. метров | | | | | |
| :718:ЗУ2 – не подлежит изъятию | | | | | |
| | 1 | 438240,4 | 1425544,62 | | |
| | | | | 12,04 | 359°55'16" |
| | 2 | 438252,44 | 1425544,61 | | |
| | | | | 55,53 | 0°24'12" |
| | 3 | 438307,97 | 1425545 | | |
| | | | | 36 | 0°43'35" |
| | 4 | 438343,96 | 1425545,45 | | |
| | | | | 56,95 | 0°23'7" |
| | 5 | 438400,91 | 1425545,84 | | |
| | | | | 22 | 358°52'49" |
| | 6 | 438422,91 | 1425545,41 | | |
| | | | | 9,35 | 357°18'5" |
| | 7 | 438432,24 | 1425544,97 | | |
| | | | | 18,45 | 357°20'44" |
| | 8 | 438450,68 | 1425544,11 | | |
| | | | | 13,25 | 351°44'10" |
| | 9 | 438463,79 | 1425542,21 | | |
| | | | | 5,28 | 355°2'22" |
| | 10 | 438469,05 | 1425541,75 | | |
| | | | | 5,97 | 334°36'11" |
| | 11 | 438474,44 | 1425539,19 | | |
| | | | | 4,67 | 325°14'27" |
| | 12 | 438478,28 | 1425536,53 | | |
| | | | | 4,21 | 232°14'13" |
| | 13 | 438475,7 | 1425533,2 | | |
| | | | | 4,66 | 322°14'13" |
| | 14 | 438479,39 | 1425530,34 | | |
| | | | | 5,34 | 322°14'13" |

| 1 | 2 | 3 | 4 | 5 | 6 |
|---|----|-----------|------------|--------|------------|
| | 15 | 438483,61 | 1425527,07 | | |
| | | | | 4 | 52°14'13" |
| | 16 | 438486,06 | 1425530,24 | | |
| | | | | 10,78 | 305°6'11" |
| | 17 | 438492,26 | 1425521,42 | | |
| | | | | 9,4 | 292°17'57" |
| | 18 | 438495,82 | 1425512,72 | | |
| | | | | 8,55 | 281°20'45" |
| | 19 | 438497,5 | 1425504,34 | | |
| | | | | 10,43 | 269°35'41" |
| | 20 | 438497,43 | 1425493,91 | | |
| | | | | 8,5 | 258°16'46" |
| | 21 | 438495,7 | 1425485,59 | | |
| | | | | 16,23 | 247°39'39" |
| | 22 | 438489,54 | 1425470,58 | | |
| | | | | 22,46 | 242°10'26" |
| | 23 | 438479,05 | 1425450,72 | | |
| | | | | 18,46 | 243°13'40" |
| | 24 | 438470,74 | 1425434,24 | | |
| | | | | 16,09 | 247°26'3" |
| | 25 | 438464,56 | 1425419,38 | | |
| | | | | 17,38 | 251°56'30" |
| | 26 | 438459,17 | 1425402,85 | | |
| | | | | 16,52 | 256°56'17" |
| | 27 | 438455,44 | 1425386,76 | | |
| | | | | 2,65 | 254°28'44" |
| | 28 | 438454,73 | 1425384,21 | | |
| | | | | 730,24 | 240°58'35" |
| | 29 | 438100,44 | 1424745,67 | | |
| | | | | 1009,9 | 179°20'33" |
| | 30 | 437090,61 | 1424757,26 | | |
| | | | | 274,34 | 88°6'19" |
| | 31 | 437099,68 | 1425031,45 | | |
| | | | | 64,15 | 11°28'22" |
| | 32 | 437162,55 | 1425044,21 | | |
| | | | | 53,12 | 30°27'38" |
| | 33 | 437208,34 | 1425071,14 | | |
| | | | | 115,83 | 7°37'50" |
| | 34 | 437323,14 | 1425086,52 | | |
| | | | | 277,09 | 31°51'10" |
| | 35 | 437558,5 | 1425232,75 | | |
| | | | | 185,41 | 57°26'19" |
| | 36 | 437658,29 | 1425389,02 | | |

| 1 | 2 | 3 | 4 | 5 | 6 |
|---|----|-----------|------------|--------|------------|
| | | | | 48,37 | 80°31'41" |
| | 37 | 437666,25 | 1425436,73 | | |
| | | | | 136,78 | 66°42'54" |
| | 38 | 437720,32 | 1425562,37 | | |
| | | | | 30,26 | 176°59'18" |
| | 39 | 437690,1 | 1425563,96 | | |
| | | | | 350,21 | 239°7'36" |
| | 40 | 437510,39 | 1425263,37 | | |
| | | | | 268,52 | 209°48'37" |
| | 41 | 437277,4 | 1425129,88 | | |
| | | | | 180,95 | 181°52'52" |
| | 42 | 437096,55 | 1425123,94 | | |
| | | | | 461,27 | 88°30'28" |
| | 43 | 437108,56 | 1425585,05 | | |
| | | | | 8,01 | 1°5'33" |
| | 44 | 437116,57 | 1425585,2 | | |
| | | | | 4 | 80°13'1" |
| | 45 | 437117,25 | 1425589,15 | | |
| | | | | 587,28 | 359°23'32" |
| | 46 | 437704,5 | 1425582,92 | | |
| | | | | 183,98 | 0°15'10" |
| | 47 | 437888,48 | 1425583,73 | | |
| | | | | 0,67 | 349°26'39" |
| | 48 | 437889,14 | 1425583,61 | | |
| | | | | 0,13 | 79°26'39" |
| | 49 | 437889,16 | 1425583,73 | | |
| | | | | 22,71 | 0°15'10" |
| | 50 | 437911,87 | 1425583,83 | | |
| | | | | 6,7 | 349°14'51" |
| | 51 | 437918,45 | 1425582,59 | | |
| | | | | 49,48 | 348°51'32" |
| | 52 | 437967 | 1425573,02 | | |
| | | | | 20,46 | 348°28'38" |
| | 53 | 437987,05 | 1425568,94 | | |
| | | | | 21,63 | 350°5'48" |
| | 54 | 438008,37 | 1425565,22 | | |
| | | | | 34,2 | 351°0'58" |
| | 55 | 438042,14 | 1425559,88 | | |
| | | | | 18,36 | 350°50'15" |
| | 56 | 438060,27 | 1425556,95 | | |
| | | | | 19,56 | 352°25'58" |
| | 57 | 438079,65 | 1425554,38 | | |
| | | | | 19,33 | 353°0'7" |

| 1 | 2 | 3 | 4 | 5 | 6 |
|---------------------------------|--|------------|------------|-----------|------------|
| | 58 | 438098,84 | 1425552,02 | | |
| | | | | 20,07 | 354°46'0" |
| | 59 | 438118,83 | 1425550,19 | | |
| | | | | 9,12 | 355°19'54" |
| | 60 | 438127,92 | 1425549,45 | | |
| | | | | 14,66 | 356°13'7" |
| | 61 | 438142,55 | 1425548,48 | | |
| | | | | 12,32 | 356°37'2" |
| | 62 | 438154,84 | 1425547,75 | | |
| | | | | 36,05 | 357°13'1" |
| | 63 | 438190,85 | 1425546 | | |
| Площадь – 48 636 595 кв. метров | | | | | |
| 423 | Земельный участок, образуемый путем раздела земельного участка с кадастровым номером 61:25:0600501:716 | | | | |
| | :716:3У1 – подлежит изъятию | | | | |
| | 1 | 438802,79 | 1425569,91 | | |
| | | | | 50,71 | 12°58'52" |
| | 2 | 438852,2 | 1425581,3 | | |
| | | | | 17,02 | 198°41'36" |
| | 3 | 438836,08 | 1425575,84 | | |
| | | | | 15,06 | 194°23'32" |
| | 4 | 438821,49 | 1425572,1 | | |
| | | | | 27,13 | 193°2'31" |
| | 5 | 438795,06 | 1425565,98 | | |
| | | | | 16,59 | 189°38'53" |
| | 6 | 438778,71 | 1425563,2 | | |
| | | | | 19,51 | 189°38'53" |
| | 7 | 438759,47 | 1425559,93 | | |
| | | | | 27,08 | 189°12'26" |
| | 8 | 438732,74 | 1425555,6 | | |
| | | | | 15,13 | 186°38'19" |
| | 9 | 438717,71 | 1425553,85 | | |
| | | | | 14,97 | 184°51'21" |
| | 10 | 438702,79 | 1425552,58 | | |
| | | | | 50,79 | 9°31'51" |
| | 11 | 438752,88 | 1425560,99 | | |
| :716(2):3У2 – подлежит изъятию | | | | | |
| 1 | 438520,94 | 1425464,9 | | | |
| | | | 88,07 | 58°21'36" | |
| 2 | 438567,14 | 1425539,88 | | | |
| | | | 14,52 | 26°59'19" | |
| 3 | 438580,08 | 1425546,47 | | | |
| | | | 46,7 | 0°14'43" | |
| 4 | 438626,78 | 1425546,67 | | | |

| 1 | 2 | 3 | 4 | 5 | 6 |
|---|----|-----------|------------|-------|------------|
| | | | | 50,86 | 2°58'32" |
| | 5 | 438677,57 | 1425549,31 | | |
| | | | | 10,22 | 187°38'58" |
| | 6 | 438667,45 | 1425547,95 | | |
| | | | | 4,45 | 196°53'14" |
| | 7 | 438663,19 | 1425546,66 | | |
| | | | | 14,81 | 201°50'29" |
| | 8 | 438649,44 | 1425541,15 | | |
| | | | | 11,08 | 207°59'30" |
| | 9 | 438639,66 | 1425535,95 | | |
| | | | | 13,08 | 213°49'22" |
| | 10 | 438628,8 | 1425528,67 | | |
| | | | | 12,17 | 219°57'19" |
| | 11 | 438619,47 | 1425520,85 | | |
| | | | | 11,4 | 225°10'44" |
| | 12 | 438611,43 | 1425512,77 | | |
| | | | | 14,44 | 230°38'1" |
| | 13 | 438602,27 | 1425501,61 | | |
| | | | | 16,52 | 235°17'37" |
| | 14 | 438592,86 | 1425488,02 | | |
| | | | | 11,29 | 238°24'4" |
| | 15 | 438586,95 | 1425478,41 | | |
| | | | | 23,39 | 240°23'35" |
| | 16 | 438575,4 | 1425458,07 | | |
| | | | | 4,94 | 148°34'3" |
| | 17 | 438571,18 | 1425460,65 | | |
| | | | | 3,64 | 238°29'45" |
| | 18 | 438569,28 | 1425457,55 | | |
| | | | | 5,09 | 328°34'3" |
| | 19 | 438573,62 | 1425454,9 | | |
| | | | | 5,31 | 240°45'35" |
| | 20 | 438571,03 | 1425450,27 | | |
| | | | | 11,44 | 239°19'37" |
| | 21 | 438565,2 | 1425440,43 | | |
| | | | | 11,53 | 236°36'54" |
| | 22 | 438558,85 | 1425430,8 | | |
| | | | | 10,19 | 232°14'13" |
| | 23 | 438552,61 | 1425422,74 | | |
| | | | | 12,1 | 229°22'0" |
| | 24 | 438544,73 | 1425413,56 | | |
| | | | | 13,22 | 227°53'46" |
| | 25 | 438535,86 | 1425403,75 | | |
| | | | | 18,8 | 227°27'14" |

| 1 | 2 | 3 | 4 | 5 | 6 |
|--------------------------------|----|-----------|------------|---------|------------|
| | 26 | 438523,15 | 1425389,9 | | |
| | | | | 16,35 | 227°35'57" |
| | 27 | 438512,12 | 1425377,82 | | |
| | | | | 4,94 | 225°40'45" |
| | 28 | 438508,67 | 1425374,29 | | |
| | | | | 23,35 | 233°12'28" |
| | 29 | 438494,69 | 1425355,59 | | |
| | | | | 41,87 | 236°50'49" |
| | 30 | 438471,79 | 1425320,53 | | |
| | | | | 64,79 | 240°57'19" |
| | 31 | 438440,33 | 1425263,89 | | |
| | | | | 73,2 | 240°57'19" |
| | 32 | 438404,79 | 1425199,9 | | |
| | | | | 94,2 | 241°4'41" |
| | 33 | 438359,24 | 1425117,45 | | |
| | | | | 30,64 | 150°57'19" |
| | 34 | 438332,45 | 1425132,32 | | |
| | | | | 332,26 | 61°6'32" |
| | 35 | 438492,98 | 1425423,23 | | |
| | | | | 1,21 | 330°53'58" |
| | 36 | 438494,04 | 1425422,64 | | |
| Площадь – 19 446 кв. метров | | | | | |
| :716:3У2 – не подлежит изъятию | | | | | |
| | 1 | 438778,71 | 1425563,2 | | |
| | | | | 16,59 | 9°38'53" |
| | 2 | 438795,06 | 1425565,98 | | |
| | | | | 27,13 | 13°2'31" |
| | 3 | 438821,49 | 1425572,1 | | |
| | | | | 15,06 | 14°23'32" |
| | 4 | 438836,08 | 1425575,84 | | |
| | | | | 17,02 | 18°41'36" |
| | 5 | 438852,2 | 1425581,3 | | |
| | | | | 50,68 | 16°54'30" |
| | 6 | 438900,69 | 1425596,04 | | |
| | | | | 76,02 | 17°6'52" |
| | 7 | 438973,34 | 1425618,41 | | |
| | | | | 68,4 | 21°56'1" |
| | 8 | 439036,79 | 1425643,96 | | |
| | | | | 1301,81 | 9°8'37" |
| | 9 | 440322,06 | 1425850,83 | | |
| | | | | 559,64 | 270°11'51" |

| 1 | 2 | 3 | 4 | 5 | 6 |
|---|----|-----------|------------|---------|------------|
| | 10 | 440323,99 | 1425291,19 | | |
| | | | | 557,34 | 270°13'38" |
| | 11 | 440326,2 | 1424733,85 | | |
| | | | | 2217,44 | 180°10'39" |
| | 12 | 438108,77 | 1424726,98 | | |
| | | | | 462,96 | 61°6'32" |
| | 13 | 438332,45 | 1425132,32 | | |
| | | | | 30,64 | 330°57'19" |
| | 14 | 438359,24 | 1425117,45 | | |
| | | | | 94,2 | 61°4'41" |
| | 15 | 438404,79 | 1425199,9 | | |
| | | | | 73,2 | 60°57'19" |
| | 16 | 438440,33 | 1425263,89 | | |
| | | | | 64,79 | 60°57'19" |
| | 17 | 438471,79 | 1425320,53 | | |
| | | | | 41,87 | 56°50'49" |
| | 18 | 438494,69 | 1425355,59 | | |
| | | | | 23,35 | 53°12'28" |
| | 19 | 438508,67 | 1425374,29 | | |
| | | | | 4,94 | 45°40'45" |
| | 20 | 438512,12 | 1425377,82 | | |
| | | | | 16,35 | 47°35'57" |
| | 21 | 438523,15 | 1425389,9 | | |
| | | | | 18,8 | 47°27'14" |
| | 22 | 438535,86 | 1425403,75 | | |
| | | | | 13,22 | 47°53'46" |
| | 23 | 438544,73 | 1425413,56 | | |
| | | | | 12,1 | 49°22'0" |
| | 24 | 438552,61 | 1425422,74 | | |
| | | | | 10,19 | 52°14'13" |
| | 25 | 438558,85 | 1425430,8 | | |
| | | | | 11,53 | 56°36'54" |
| | 26 | 438565,2 | 1425440,43 | | |
| | | | | 11,44 | 59°19'37" |
| | 27 | 438571,03 | 1425450,27 | | |
| | | | | 5,31 | 60°45'35" |
| | 28 | 438573,62 | 1425454,9 | | |
| | | | | 4,35 | 328°34'3" |

| 1 | 2 | 3 | 4 | 5 | 6 |
|---|----|-----------|------------|-------|------------|
| | 29 | 438577,33 | 1425452,63 | | |
| | | | | 3,64 | 58°29'45" |
| | 30 | 438579,23 | 1425455,73 | | |
| | | | | 4,49 | 148°34'3" |
| | 31 | 438575,4 | 1425458,07 | | |
| | | | | 0,7 | 60°45'35" |
| | 32 | 438575,74 | 1425458,68 | | |
| | | | | 22,68 | 60°23'35" |
| | 33 | 438586,95 | 1425478,41 | | |
| | | | | 11,29 | 58°24'4" |
| | 34 | 438592,86 | 1425488,02 | | |
| | | | | 16,52 | 55°17'37" |
| | 35 | 438602,27 | 1425501,61 | | |
| | | | | 14,44 | 50°38'1" |
| | 36 | 438611,43 | 1425512,77 | | |
| | | | | 11,4 | 45°10'44" |
| | 37 | 438619,47 | 1425520,85 | | |
| | | | | 12,17 | 39°57'19" |
| | 38 | 438628,8 | 1425528,67 | | |
| | | | | 13,08 | 33°49'22" |
| | 39 | 438639,66 | 1425535,95 | | |
| | | | | 11,08 | 27°59'30" |
| | 40 | 438649,44 | 1425541,15 | | |
| | | | | 14,81 | 21°50'29" |
| | 41 | 438663,19 | 1425546,66 | | |
| | | | | 4,45 | 16°53'14" |
| | 42 | 438667,45 | 1425547,95 | | |
| | | | | 10,22 | 7°38'58" |
| | 43 | 438677,57 | 1425549,31 | | |
| | | | | 25,43 | 7°23'16" |
| | 44 | 438702,79 | 1425552,58 | | |
| | | | | 14,97 | 4°51'21" |
| | 45 | 438717,71 | 1425553,85 | | |
| | | | | 15,13 | 6°38'19" |
| | 46 | 438732,74 | 1425555,6 | | |
| | | | | 27,08 | 9°12'26" |
| | 47 | 438759,47 | 1425559,93 | | |
| | | | | 86,03 | 197°29'35" |

| 1 | 2 | 3 | 4 | 5 | 6 |
|---|----|-----------|------------|--------|------------|
| | 48 | 438677,42 | 1425534,07 | | |
| | | | | 9,13 | 139°21'4" |
| | 49 | 438670,49 | 1425540,02 | | |
| | | | | 9,08 | 228°53'7" |
| | 50 | 438664,52 | 1425533,18 | | |
| | | | | 9,16 | 319°4'23" |
| | 51 | 438671,44 | 1425527,18 | | |
| | | | | 236,47 | 229°49'43" |
| | 52 | 438518,9 | 1425346,49 | | |
| | | | | 3,3 | 151°10'54" |
| | 53 | 438516,01 | 1425348,08 | | |
| | | | | 3,3 | 241°10'54" |
| | 54 | 438514,42 | 1425345,19 | | |
| | | | | 3,3 | 331°10'54" |
| | 55 | 438517,31 | 1425343,6 | | |
| | | | | 133,3 | 241°11'21" |
| | 56 | 438453,07 | 1425226,8 | | |
| | | | | 3,31 | 151°15'54" |
| | 57 | 438450,17 | 1425228,39 | | |
| | | | | 3,3 | 241°10'54" |
| | 58 | 438448,58 | 1425225,5 | | |
| | | | | 3,3 | 331°10'54" |
| | 59 | 438451,47 | 1425223,91 | | |
| | | | | 132 | 241°9'54" |
| | 60 | 438387,81 | 1425108,28 | | |
| | | | | 3,3 | 151°10'54" |
| | 61 | 438384,92 | 1425109,87 | | |
| | | | | 3,3 | 241°10'54" |
| | 62 | 438383,33 | 1425106,98 | | |
| | | | | 3,3 | 331°10'54" |
| | 63 | 438386,22 | 1425105,39 | | |
| | | | | 132,45 | 240°58'52" |
| | 64 | 438321,97 | 1424989,57 | | |
| | | | | 3,29 | 151°5'52" |
| | 65 | 438319,09 | 1424991,16 | | |
| | | | | 3,29 | 240°56'43" |
| | 66 | 438317,49 | 1424988,28 | | |
| | | | | 3,29 | 330°56'43" |

| 1 | 2 | 3 | 4 | 5 | 6 | |
|---------------------------------|---|------------|------------|------------|------------|--|
| | 67 | 438320,37 | 1424986,68 | | | |
| | | | | 133,23 | 241°4'28" | |
| | 68 | 438255,93 | 1424870,07 | | | |
| | | | | 3,3 | 151°1'47" | |
| | 69 | 438253,04 | 1424871,67 | | | |
| | | | | 3,3 | 241°10'54" | |
| | 70 | 438251,45 | 1424868,78 | | | |
| | | | | 3,29 | 330°56'43" | |
| | 71 | 438254,33 | 1424867,18 | | | |
| | | | | 132,77 | 240°42'46" | |
| | 72 | 438189,38 | 1424751,38 | | | |
| | | | | 3,29 | 150°56'43" | |
| | 73 | 438186,5 | 1424752,98 | | | |
| | | | | 3,29 | 240°56'43" | |
| | 74 | 438184,9 | 1424750,1 | | | |
| | | | 3,29 | 330°56'43" | | |
| 75 | 438187,78 | 1424748,5 | | | | |
| Площадь – 48 635 260 кв. метров | | | | | | |
| 424 | Земельный участок, образуемый путем раздела земельного участка с кадастровым номером 61:25:0600401:8045 | | | | | |
| | :8045:3У1 – подлежит изъятию | | | | | |
| | 1 | 437085,83 | 1425615,09 | | | |
| | | | | 7,41 | 268°14'46" | |
| | 2 | 437085,6 | 1425607,69 | | | |
| | | | | 35,32 | 179°51'23" | |
| | 3 | 437050,28 | 1425607,77 | | | |
| | | | | 7,41 | 84°39'15" | |
| | 4 | 437050,97 | 1425615,15 | | | |
| | Площадь – 259 кв. метров | | | | | |
| | :8045:3У2 – не подлежит изъятию | | | | | |
| | 1 | 437085,6 | 1425607,69 | | | |
| | | | | 199,74 | 268°14'46" | |
| | 2 | 437079,49 | 1425408,04 | | | |
| | | | | 47,72 | 176°31'40" | |
| 3 | 437031,86 | 1425410,93 | | | | |
| | | | 197,7 | 84°39'15" | | |
| 4 | 437050,28 | 1425607,77 | | | | |
| Площадь – 8 241 кв. метр | | | | | | |
| 425 | Земельный участок, образуемый путем раздела земельного участка с кадастровым номером 61:25:0600401:3595 | | | | | |
| | :3595:3У1 – подлежит изъятию | | | | | |

| 1 | 2 | 3 | 4 | 5 | 6 | |
|-----------------------------|--|------------|------------|------------|------------|--|
| | 1 | 437050,97 | 1425615,15 | | | |
| | | | | 7,41 | 264°39'12" | |
| | 2 | 437050,28 | 1425607,77 | | | |
| | | | | 99,98 | 179°51'23" | |
| | 3 | 436950,3 | 1425608,02 | | | |
| | | | | 7,34 | 84°36'13" | |
| | 4 | 436950,99 | 1425615,33 | | | |
| | Площадь – 734 кв. метра | | | | | |
| | :3595:3У2 – не подлежит изъятию | | | | | |
| | 1 | 437050,28 | 1425607,77 | | | |
| | | | | 209,37 | 264°39'12" | |
| | 2 | 437030,77 | 1425399,31 | | | |
| | | | | 99,99 | 178°37'49" | |
| | 3 | 436930,81 | 1425401,7 | | | |
| | | | 207,24 | 84°36'13" | | |
| 4 | 436950,3 | 1425608,02 | | | | |
| Площадь – 20 759 кв. метров | | | | | | |
| 426 | Земельный участок, образуемый путем раздела земельного участка с кадастровым номером 61:25:0600401:825 | | | | | |
| | :825:3У1 – подлежит изъятию | | | | | |
| | 1 | 436752,91 | 1425615,69 | | | |
| | | | | 7,57 | 264°30'33" | |
| | 2 | 436752,19 | 1425608,16 | | | |
| | | | | 127,15 | 180°45'33" | |
| | 3 | 436625,04 | 1425606,47 | | | |
| | | | | 74,19 | 180°33'16" | |
| | 4 | 436550,86 | 1425605,75 | | | |
| | | | | 10,35 | 84°24'15" | |
| | 5 | 436551,87 | 1425616,06 | | | |
| | Площадь – 1 810 кв. метров | | | | | |
| | :825:3У2 – не подлежит изъятию | | | | | |
| | 1 | 436625,04 | 1425606,47 | | | |
| | | | 127,15 | 0°45'33" | | |
| 2 | 436752,19 | 1425608,16 | | | | |
| | | | 202,5 | 264°30'33" | | |
| 3 | 436732,81 | 1425406,59 | | | | |
| | | | 201,06 | 178°39'7" | | |
| 4 | 436531,81 | 1425411,32 | | | | |
| | | | 195,37 | 84°24'15" | | |
| 5 | 436550,86 | 1425605,75 | | | | |
| Площадь – 39 837 кв. метров | | | | | | |
| 427 | Земельный участок, образуемый путем раздела земельного участка с кадастровым номером 61:25:0600401:826 | | | | | |
| | :826:3У1 – подлежит изъятию | | | | | |

| 1 | 2 | 3 | 4 | 5 | 6 | |
|----------------------------|---|------------|------------|------------|------------|--|
| | 1 | 436551,87 | 1425616,06 | | | |
| | | | | 10,35 | 264°24'15" | |
| | 2 | 436550,86 | 1425605,75 | | | |
| | | | | 121,46 | 180°33'16" | |
| | 3 | 436429,4 | 1425604,58 | | | |
| | | | | 79,74 | 179°51'23" | |
| | 4 | 436349,67 | 1425604,78 | | | |
| | | | | 11,72 | 84°17'51" | |
| | 5 | 436350,83 | 1425616,44 | | | |
| | Площадь – 2 268 кв. метров | | | | | |
| | : 826:3У2 – не подлежит изъятию | | | | | |
| | 1 | 436550,86 | 1425605,75 | | | |
| | | | | 195,37 | 264°24'15" | |
| | 2 | 436531,81 | 1425411,32 | | | |
| | | | | 201,05 | 178°39'7" | |
| | 3 | 436330,82 | 1425416,05 | | | |
| | | | | 189,67 | 84°17'51" | |
| | 4 | 436349,67 | 1425604,78 | | | |
| | | | 79,74 | 359°51'23" | | |
| 5 | 436429,4 | 1425604,58 | | | | |
| Площадь – 38 502 кв. метра | | | | | | |
| 428 | Земельный участок, образуемый путем раздела земельного участка с кадастровым номером 61:25:0600401:7671 | | | | | |
| | :7671:3У1 – подлежит изъятию | | | | | |
| | 1 | 436350,78 | 1425616,07 | | | |
| | | | | 11,35 | 264°18'1" | |
| | 2 | 436349,65 | 1425604,78 | | | |
| | | | | 98,55 | 179°51'23" | |
| | 3 | 436251,1 | 1425605,03 | | | |
| | | | | 11,31 | 83°9'0" | |
| | 4 | 436252,45 | 1425616,25 | | | |
| | Площадь – 1 109 кв. метров | | | | | |
| | :7671:3У2 – не подлежит изъятию | | | | | |
| | 1 | 436349,65 | 1425604,78 | | | |
| | | | | 190,03 | 264°18'1" | |
| | 2 | 436330,78 | 1425415,69 | | | |
| | | | | 102,16 | 178°37'53" | |
| | 3 | 436228,65 | 1425418,13 | | | |
| | | | | 188,24 | 83°9'0" | |
| | 4 | 436251,1 | 1425605,03 | | | |
| Площадь – 18 891 кв. метр | | | | | | |
| 429 | Земельный участок, образуемый путем раздела земельного участка с кадастровым номером 61:25:0600401:7670 | | | | | |

| 1 | 2 | 3 | 4 | 5 | 6 | |
|---------------------------------|--|------------|------------|--------|------------|------------|
| :7670:ЗУ1 – подлежит изъятию | | | | | | |
| 1 | 436252,45 | 1425616,25 | | 11,31 | 263°9'0" | |
| 2 | 436251,1 | 1425605,03 | | 331,52 | 179°51'23" | |
| 3 | 435919,58 | 1425605,86 | | 11,07 | 84°3'18" | |
| 4 | 435920,73 | 1425616,87 | | | | |
| Площадь – 3 688 кв. метров | | | | | | |
| :7670:ЗУ2 – не подлежит изъятию | | | | | | |
| 1 | 436251,1 | 1425605,03 | | 188,24 | 263°9'0" | |
| 2 | 436228,65 | 1425418,13 | | 327,89 | 178°37'54" | |
| 3 | 435900,85 | 1425425,96 | | 180,87 | 84°3'18" | |
| 4 | 435919,58 | 1425605,86 | | | | |
| Площадь – 60 548 кв. метров | | | | | | |
| 430 | Земельный участок, образуемый путем раздела земельного участка с кадастровым номером 61:25:0600401:598 | | | | | |
| | :598ЗУ1 – подлежит изъятию | | | | | |
| | 1 | 435920,73 | 1425616,87 | | 11,07 | 264°3'18" |
| | 2 | 435919,58 | 1425605,86 | | 6,67 | 179°51'23" |
| | 3 | 435912,91 | 1425605,87 | | 78,91 | 179°6'45" |
| | 4 | 435834,02 | 1425607,1 | | 43,06 | 181°57'29" |
| | 5 | 435790,98 | 1425605,62 | | 21,47 | 183°11'46" |
| | 6 | 435769,54 | 1425604,43 | | 20,74 | 180°53'21" |
| | 7 | 435748,81 | 1425604,11 | | 41,64 | 181°30'51" |
| | 8 | 435707,18 | 1425603 | | 14,34 | 83°55'9" |
| | 9 | 435708,7 | 1425617,26 | | | |
| | Площадь – 2 452 кв. метра | | | | | |
| | :598:ЗУ2 – не подлежит изъятию | | | | | |
| | 1 | 435912,91 | 1425605,87 | | 6,67 | 359°51'23" |
| | 2 | 435919,58 | 1425605,86 | | | |

| 1 | 2 | 3 | 4 | 5 | 6 |
|----------------------------------|--|------------|------------|-----------|------------|
| | | | | 180,87 | 264°3'18" |
| | 3 | 435900,85 | 1425425,96 | | |
| | | | | 212,05 | 178°37'58" |
| | 4 | 435688,86 | 1425431,02 | | |
| | | | | 172,96 | 83°55'9" |
| | 5 | 435707,18 | 1425603 | | |
| | | | | 41,64 | 1°30'51" |
| | 6 | 435748,81 | 1425604,11 | | |
| | | | | 20,74 | 0°53'21" |
| | 7 | 435769,54 | 1425604,43 | | |
| | | | | 21,47 | 3°11'46" |
| | 8 | 435790,98 | 1425605,62 | | |
| | | | | 43,06 | 1°57'29" |
| | 9 | 435834,02 | 1425607,1 | | |
| Площадь – 37 571 кв. метр | | | | | |
| 431 | Земельный участок, образуемый путем раздела земельного участка с кадастровым номером 61:25:0600401:12168 | | | | |
| | :12168:ЗУ1 – подлежит изъятию | | | | |
| | 1 | 435708,51 | 1425617,64 | | |
| | | | | 65,72 | 263°55'10" |
| | 2 | 435701,55 | 1425552,29 | | |
| | | | | 29,63 | 251°7'23" |
| | 3 | 435691,96 | 1425524,26 | | |
| | | | | 26,61 | 232°52'42" |
| | 4 | 435675,9 | 1425503,04 | | |
| | | | | 21,72 | 215°56'10" |
| | 5 | 435658,32 | 1425490,3 | | |
| | | | | 27,91 | 198°47'26" |
| | 6 | 435631,9 | 1425481,3 | | |
| | | | | 20,97 | 184°26'21" |
| | 7 | 435610,99 | 1425479,68 | | |
| | | | | 3,59 | 88°38'52" |
| | 8 | 435611,07 | 1425483,27 | | |
| | | | | 20 | 178°40'54" |
| | 9 | 435591,08 | 1425483,73 | | |
| | | | | 134,88 | 83°51'14" |
| 10 | 435605,52 | 1425617,83 | | | |
| Площадь – 12 851 кв. метр | | | | | |
| :12168:ЗУ2 – не подлежит изъятию | | | | | |
| 1 | 435658,32 | 1425490,3 | | | |
| | | | 21,72 | 35°56'10" | |
| 2 | 435675,9 | 1425503,04 | | | |
| | | | 26,61 | 52°52'42" | |
| 3 | 435691,96 | 1425524,26 | | | |

| 1 | 2 | 3 | 4 | 5 | 6 | |
|---------------------------|---|------------|------------|------------|------------|--|
| | | | | 29,63 | 71°7'23" | |
| | 4 | 435701,55 | 1425552,29 | | | |
| | | | | 121,59 | 263°55'10" | |
| | 5 | 435688,67 | 1425431,39 | | | |
| | | | | 78,8 | 178°37'32" | |
| | 6 | 435609,89 | 1425433,28 | | | |
| | | | | 46,41 | 88°38'52" | |
| | 7 | 435610,99 | 1425479,68 | | | |
| | | | | 20,97 | 4°26'21" | |
| | 8 | 435631,9 | 1425481,3 | | | |
| Площадь – 5 133 кв. метра | | | | | | |
| 432 | Земельный участок, образуемый путем раздела земельного участка с кадастровым номером 61:25: 0600401:12167 | | | | | |
| | :12167:3У1 – подлежит изъятию | | | | | |
| | 1 | 435611,07 | 1425483,27 | | | |
| | | | | 3,59 | 268°38'52" | |
| | 2 | 435610,99 | 1425479,68 | | | |
| | | | | 8,19 | 184°26'21" | |
| | 3 | 435602,82 | 1425479,05 | | | |
| | | | | 28,87 | 259°20'3" | |
| | 4 | 435597,48 | 1425450,68 | | | |
| | | | | 18,62 | 245°17'18" | |
| | 5 | 435589,7 | 1425433,76 | | | |
| | | | | 3,99 | 178°37'33" | |
| | 6 | 435585,71 | 1425433,86 | | | |
| | | | | 50,16 | 83°51'15" | |
| | 7 | 435591,08 | 1425483,73 | | | |
| | Площадь – 520 кв. метров | | | | | |
| | :12167:3У2 – не подлежит изъятию | | | | | |
| | 1 | 435610,99 | 1425479,68 | | | |
| | | | | 46,41 | 268°38'52" | |
| | 2 | 435609,89 | 1425433,28 | | | |
| | | | 20,2 | 178°37'33" | | |
| 3 | 435589,7 | 1425433,76 | | | | |
| | | | 18,62 | 65°17'18" | | |
| 4 | 435597,48 | 1425450,68 | | | | |
| | | | 28,87 | 79°20'3" | | |
| 5 | 435602,82 | 1425479,05 | | | | |
| Площадь – 584 кв. метра | | | | | | |
| 433 | Земельный участок, образуемый путем раздела земельного участка с кадастровым номером 61:25:0600401:1890 | | | | | |
| | :1890:3У1 – подлежит изъятию | | | | | |
| | 1 | 435520,99 | 1425371,26 | | | |

| 1 | 2 | 3 | 4 | 5 | 6 |
|---------------------------------|--|-----------|------------|--------|------------|
| | | | | 38,88 | 216°55'57" |
| | 2 | 435489,91 | 1425347,9 | | |
| | | | | 14,04 | 128°41'18" |
| | 3 | 435481,13 | 1425358,86 | | |
| | | | | 13,65 | 87°36'54" |
| | 4 | 435481,7 | 1425372,49 | | |
| Площадь – 541 кв. метр | | | | | |
| :1890:3У2 – не подлежит изъятию | | | | | |
| | 1 | 436207,79 | 1425349,67 | | |
| | | | | 726,54 | 358°11'57" |
| | 2 | 436933,97 | 1425326,84 | | |
| | | | | 24,51 | 266°22'27" |
| | 3 | 436932,42 | 1425302,38 | | |
| | | | | 24,52 | 266°18'20" |
| | 4 | 436930,84 | 1425277,91 | | |
| | | | | 725,94 | 178°12'3" |
| | 5 | 436205,26 | 1425300,7 | | |
| | | | | 725,93 | 178°12'1" |
| | 6 | 435479,69 | 1425323,5 | | |
| | | | | 24,52 | 87°41'10" |
| | 7 | 435480,68 | 1425348 | | |
| | | | | 10,86 | 87°36'54" |
| | 8 | 435481,13 | 1425358,86 | | |
| | | | | 14,04 | 308°41'18" |
| | 9 | 435489,91 | 1425347,9 | | |
| | | | | 38,88 | 36°55'57" |
| | 10 | 435520,99 | 1425371,26 | | |
| Площадь – 70 659 кв. метров | | | | | |
| 434 | Земельный участок, образуемый путем раздела земельного участка с кадастровым номером 61:25: 0600401:1889 | | | | |
| :1889:3У1 – подлежит изъятию | | | | | |
| | 1 | 435552,3 | 1425394,79 | | |
| | | | | 39,17 | 216°55'57" |
| | 2 | 435520,99 | 1425371,26 | | |
| | | | | 39,31 | 178°12'0" |
| | 3 | 435481,7 | 1425372,49 | | |
| | | | | 24,51 | 87°39'42" |
| | 4 | 435482,7 | 1425396,98 | | |
| Площадь – 1 335 кв. метров | | | | | |
| :1889:3У2 – не подлежит изъятию | | | | | |
| | 1 | 436209,14 | 1425374,13 | | |
| | | | | 726,73 | 358°11'59" |
| | 2 | 436935,51 | 1425351,3 | | |

| 1 | 2 | 3 | 4 | 5 | 6 | |
|-----------------------------|--|------------|------------|-----------|------------|--|
| | | | | 24,51 | 266°23'51" | |
| | 3 | 436933,97 | 1425326,84 | | | |
| | | | | 726,54 | 178°11'57" | |
| | 4 | 436207,79 | 1425349,67 | | | |
| | | | | 687,14 | 178°12'0" | |
| | 5 | 435520,99 | 1425371,26 | | | |
| | | | | 39,17 | 36°55'57" | |
| | 6 | 435552,3 | 1425394,79 | | | |
| Площадь – 34 265 кв. метров | | | | | | |
| 435 | Земельный участок, образуемый путем раздела земельного участка с кадастровым номером 61:25:0600401:1888 | | | | | |
| | :1888:ЗУ1 – подлежит изъятию | | | | | |
| | 1 | 435512,07 | 1425420,56 | | | |
| | | | | 71,94 | 358°11'55" | |
| | 2 | 435583,97 | 1425418,3 | | | |
| | | | | 11,21 | 207°1'39" | |
| | 3 | 435573,99 | 1425413,2 | | | |
| | | | | 28,45 | 220°19'17" | |
| | 4 | 435552,3 | 1425394,79 | | | |
| | | | | 68,03 | 178°11'54" | |
| | 5 | 435484,3 | 1425396,93 | | | |
| | Площадь – 1 677 кв. метров | | | | | |
| | :1888:ЗУ2 – не подлежит изъятию | | | | | |
| | 1 | 436937,07 | 1425375,74 | | | |
| | | | | 24,49 | 266°20'52" | |
| | 2 | 436935,51 | 1425351,3 | | | |
| | | | | 726,73 | 178°11'59" | |
| | 3 | 436209,14 | 1425374,13 | | | |
| | | | | 657,17 | 178°11'54" | |
| 4 | 435552,3 | 1425394,79 | | | | |
| | | | 28,45 | 40°19'17" | | |
| 5 | 435573,99 | 1425413,2 | | | | |
| | | | 11,21 | 27°1'39" | | |
| 6 | 435583,97 | 1425418,3 | | | | |
| Площадь – 33 923 кв. метра | | | | | | |
| 436 | Земельный участок, образуемый путем раздела земельного участка с кадастровым номером 61:25:0600401:10207 | | | | | |
| | :10207:ЗУ1 – подлежит изъятию | | | | | |
| | 1 | 435543,29 | 1425438,66 | | | |
| | | | | 21,14 | 242°17'45" | |
| | 2 | 435533,46 | 1425419,94 | | | |
| | | | | 21,31 | 178°7'54" | |
| 3 | 435512,16 | 1425420,63 | | | | |
| | | | 21,17 | 40°23'38" | | |

| 1 | 2 | 3 | 4 | 5 | 6 |
|----------------------------------|--|-----------|------------|-------|------------|
| | 4 | 435528,28 | 1425434,35 | | |
| :10207(2):3У1 – подлежит изъятию | | | | | |
| | 1 | 435482,44 | 1425395,35 | | |
| | | | | 36,35 | 267°42'51" |
| | 2 | 435480,99 | 1425359,03 | | |
| | | | | 22,77 | 128°41'18" |
| | 3 | 435466,76 | 1425376,8 | | |
| | | | | 5,39 | 87°45'54" |
| | 4 | 435466,97 | 1425382,19 | | |
| Площадь – 583 кв. метра | | | | | |
| :10207:3У2 – не подлежит изъятию | | | | | |
| | 1 | 435543,29 | 1425438,66 | | |
| | | | | 15,61 | 196°0'25" |
| | 2 | 435528,28 | 1425434,35 | | |
| | | | | 21,17 | 220°23'38" |
| | 3 | 435512,16 | 1425420,63 | | |
| | | | | 28,68 | 178°7'54" |
| | 4 | 435483,49 | 1425421,57 | | |
| | | | | 26,24 | 267°42'51" |
| | 5 | 435482,44 | 1425395,35 | | |
| | | | | 20,32 | 220°23'38" |
| | 6 | 435466,97 | 1425382,19 | | |
| | | | | 57,45 | 87°45'54" |
| | 7 | 435469,21 | 1425439,59 | | |
| | | | | 81,42 | 278°19'17" |
| | 8 | 435480,99 | 1425359,03 | | |
| | | | | 19,39 | 267°42'51" |
| | 9 | 435480,22 | 1425339,65 | | |
| | | | | 15 | 171°6'10" |
| | 10 | 435465,4 | 1425341,97 | | |
| | | | | 34,86 | 87°45'54" |
| | 11 | 435466,76 | 1425376,8 | | |
| Площадь – 1 896 кв. метров | | | | | |
| 437 | Земельный участок, образуемый путем раздела земельного участка с кадастровым номером 61:25:0600401:10223 | | | | |
| :10223:3У1 – подлежит изъятию | | | | | |
| | 1 | 435585,71 | 1425433,86 | | |
| | | | | 15,6 | 264°0'2" |
| | 2 | 435584,08 | 1425418,35 | | |
| | | | | 50,55 | 178°11'50" |
| | 3 | 435533,56 | 1425419,94 | | |
| | | | | 21,13 | 62°11'9" |
| | 4 | 435543,42 | 1425438,63 | | |
| Площадь – 812 кв. метров | | | | | |

| 1 | 2 | 3 | 4 | 5 | 6 |
|---------------------------------|---|------------|------------|------------|------------|
| 438 | Земельный участок, образуемый путем раздела земельного участка с кадастровым номером 61:25:0600401:9107 | | | | |
| | :9107:ЗУ1 – подлежит изъятию | | | | |
| | 1 | 435576,71 | 1425488,31 | | |
| | | | | 53,08 | 263°41'40" |
| | 2 | 435570,88 | 1425435,55 | | |
| | | | | 27,64 | 173°32'18" |
| | 3 | 435543,42 | 1425438,66 | | |
| | | | | 0,12 | 167°6'15" |
| | 4 | 435543,3 | 1425438,69 | | |
| | | | | 18,09 | 69°37'12" |
| | 5 | 435549,6 | 1425455,64 | | |
| | | | | 11,48 | 66°50'31" |
| | 6 | 435554,11 | 1425466,2 | | |
| | | | | 16,15 | 80°5'1" |
| | 7 | 435556,9 | 1425482,11 | | |
| | | | | 4,64 | 84°22'57" |
| | 8 | 435557,35 | 1425486,72 | | |
| | | | | 1,83 | 84°53'9" |
| | 9 | 435557,51 | 1425488,54 | | |
| | | | | 4,2 | 359°15'19" |
| 10 | 435561,71 | 1425488,49 | | | |
| Площадь – 1 144 кв. метра | | | | | |
| :9107:ЗУ2 – не подлежит изъятию | | | | | |
| 1 | 435551,71 | 1425488,62 | | | |
| | | | 5,8 | 359°15'19" | |
| 2 | 435557,51 | 1425488,54 | | | |
| | | | 1,83 | 264°53'9" | |
| 3 | 435557,35 | 1425486,72 | | | |
| | | | 4,64 | 264°22'57" | |
| 4 | 435556,9 | 1425482,11 | | | |
| | | | 16,15 | 260°5'1" | |
| 5 | 435554,11 | 1425466,2 | | | |
| | | | 11,48 | 246°50'31" | |
| 6 | 435549,6 | 1425455,64 | | | |
| | | | 18,09 | 249°37'12" | |
| 7 | 435543,3 | 1425438,69 | | | |
| | | | 12,92 | 167°6'15" | |
| 8 | 435530,71 | 1425441,57 | | | |
| | | | 15,31 | 88°48'9" | |
| 9 | 435531,03 | 1425456,88 | | | |
| | | | 32,01 | 88°46'58" | |
| 10 | 435531,71 | 1425488,88 | | | |
| Площадь – 1 018 кв. метров | | | | | |

| 1 | 2 | 3 | 4 | 5 | 6 |
|----------------------------|---|------------|------------|------------|------------|
| 439 | Земельный участок, образуемый путем раздела земельного участка с кадастровым номером 61:25:0600401:7243 | | | | |
| | :7243:ЗУ1 – подлежит изъятию | | | | |
| | 1 | 435583,29 | 1425563,23 | | |
| | | | | 77,79 | 253°53'41" |
| | 2 | 435561,71 | 1425488,49 | | |
| | | | | 4,2 | 179°15'19" |
| | 3 | 435557,51 | 1425488,54 | | |
| | | | | 3,05 | 85°2'7" |
| | 4 | 435557,78 | 1425491,59 | | |
| | | | | 72,15 | 85°4'44" |
| | 5 | 435563,97 | 1425563,47 | | |
| | Площадь – 882 кв. метра | | | | |
| | : 7243:ЗУ2 – не подлежит изъятию | | | | |
| | 1 | 435563,95 | 1425563,47 | | |
| | | | | 0,26 | 268°38'7" |
| | 2 | 435563,94 | 1425563,22 | | |
| | | | | 71,9 | 265°4'44" |
| | 3 | 435557,78 | 1425491,59 | | |
| | | | | 3,05 | 265°2'7" |
| | 4 | 435557,51 | 1425488,54 | | |
| | | | | 5,8 | 179°15'19" |
| | 5 | 435551,71 | 1425488,62 | | |
| | | | | 20 | 179°15'19" |
| 6 | 435531,71 | 1425488,88 | | | |
| | | | 75 | 88°47'34" | |
| 7 | 435533,29 | 1425563,86 | | | |
| Площадь – 2 118 кв. метров | | | | | |
| 440 | Земельный участок, образуемый путем раздела земельного участка с кадастровым номером 61:25:0600401:8307 | | | | |
| | : 8307:ЗУ1 – подлежит изъятию | | | | |
| | 1 | 435583,97 | 1425611,54 | | |
| | | | | 30 | 269°47'24" |
| | 2 | 435583,86 | 1425581,54 | | |
| | | | | 19,48 | 179°46'45" |
| | 3 | 435564,38 | 1425581,62 | | |
| | | | | 30,01 | 88°38'7" |
| | 4 | 435565,1 | 1425611,61 | | |
| | Площадь – 575 кв. метров | | | | |
| | :8307:ЗУ2 – не подлежит изъятию | | | | |
| | 1 | 435565,1 | 1425611,61 | | |
| | | | | 30,01 | 268°38'7" |
| | 2 | 435564,38 | 1425581,62 | | |
| | | | 102,52 | 179°46'45" | |

| 1 | 2 | 3 | 4 | 5 | 6 |
|---------------------------------|---|------------|------------|------------|------------|
| | 3 | 435461,86 | 1425582,01 | | |
| | | | | 10,01 | 92°3'42" |
| | 4 | 435461,5 | 1425592,01 | | |
| | | | | 20,01 | 88°39'14" |
| | 5 | 435461,97 | 1425612,01 | | |
| Площадь – 3 091 кв. метр | | | | | |
| 441 | Земельный участок, образуемый путем раздела земельного участка с кадастровым номером 61:25:0030101:1912 | | | | |
| | :1912:ЗУ1 – подлежит изъятию | | | | |
| | 1 | 434875,85 | 1425623,49 | | |
| | | | | 12,92 | 273°45'54" |
| | 2 | 434876,7 | 1425610,6 | | |
| | | | | 111,26 | 180°49'59" |
| | 3 | 434765,45 | 1425608,98 | | |
| | | | | 3,82 | 101°24'42" |
| | 4 | 434764,69 | 1425612,72 | | |
| | | | | 0,71 | 0°48'25" |
| | 5 | 434765,4 | 1425612,73 | | |
| | | | | 6,89 | 54°59'40" |
| | 6 | 434769,35 | 1425618,37 | | |
| | | | | 9,53 | 6°12'26" |
| | 7 | 434778,82 | 1425619,4 | | |
| | | | | 29,94 | 2°1'44" |
| | 8 | 434808,74 | 1425620,46 | | |
| | | | | 19,92 | 6°15'16" |
| | 9 | 434828,54 | 1425622,63 | | |
| | Площадь – 1 281 кв. метр | | | | |
| :1912:ЗУ2 – не подлежит изъятию | | | | | |
| 1 | 434876,7 | 1425610,6 | | | |
| | | | 2,61 | 273°45'54" | |
| 2 | 434876,87 | 1425607,99 | | | |
| | | | 109,74 | 184°52'57" | |
| 3 | 434767,53 | 1425598,65 | | | |
| | | | 10,54 | 101°24'42" | |
| 4 | 434765,45 | 1425608,98 | | | |
| Площадь – 719 кв. метров | | | | | |
| 442 | Земельный участок, образуемый путем раздела земельного участка с кадастровым номером 61:25:0030101:1854 | | | | |
| | :1854:ЗУ1 – подлежит изъятию | | | | |
| | 1 | 434699,68 | 1425622,96 | | |
| | | | | 14,05 | 269°24'36" |
| | 2 | 434699,54 | 1425608,91 | | |
| | | | 48,7 | 176°30'19" | |
| 3 | 434650,93 | 1425611,88 | | | |

| 1 | 2 | 3 | 4 | 5 | 6 |
|--|---|-----------|------------|-------|------------|
| | | | | 9,16 | 176°40'1" |
| | 4 | 434641,79 | 1425612,41 | | |
| | | | | 10,39 | 91°28'6" |
| | 5 | 434641,52 | 1425622,8 | | |
| Площадь – 707 кв. метров | | | | | |
| :1854:ЗУ2 – не подлежит изъятию | | | | | |
| | 1 | 434699,54 | 1425608,91 | | |
| | | | | 8,29 | 269°24'36" |
| | 2 | 434699,45 | 1425600,62 | | |
| | | | | 57,66 | 187°26'39" |
| | 3 | 434642,28 | 1425593,15 | | |
| | | | | 19,27 | 91°28'6" |
| | 4 | 434641,79 | 1425612,41 | | |
| | | | | 9,16 | 356°40'1" |
| | 5 | 434650,93 | 1425611,88 | | |
| Площадь – 793 кв. метра | | | | | |
| 443 | Земельный участок, образуемый путем раздела земельного участка с кадастровым номером 61:25:0600401:11406 | | | | |
| :11406:ЗУ1 – подлежит изъятию | | | | | |
| | 1 | 431182,71 | 1426504,78 | | |
| | | | | 45,24 | 155°21'46" |
| | 2 | 431141,59 | 1426523,64 | | |
| | | | | 20,63 | 265°9'6" |
| | 3 | 431139,85 | 1426503,08 | | |
| | | | | 44,88 | 336°39'32" |
| | 4 | 431181,06 | 1426485,3 | | |
| | | | | 19,55 | 85°8'55" |
| | 5 | 431182,71 | 1426504,78 | | |
| Площадь – 855 кв. метров | | | | | |
| :11406:ЗУ2 – не подлежит изъятию | | | | | |
| | 1 | 431181,06 | 1426485,3 | | |
| | | | | 17,81 | 265°8'55" |
| | 2 | 431179,55 | 1426467,55 | | |
| | | | | 44,77 | 157°6'2" |
| | 3 | 431138,31 | 1426484,97 | | |
| | | | | 18,18 | 85°9'6" |
| | 4 | 431139,85 | 1426503,08 | | |
| Площадь – 766 кв. метров | | | | | |
| Единое землепользование с кадастровым номером 61:25:0000000:98 | | | | | |
| Земельные участки, образуемые путем раздела единого землепользования | | | | | |
| 444 | :98:ЗУ1 – подлежит изъятию (часть обособленного земельного участка с кадастровым номером 61:25:0600401:238) | | | | |
| | 1 | 432804,58 | 1425788,23 | | |

| 1 | 2 | 3 | 4 | 5 | 6 |
|-----------------------|---|------------|------------|------|------------|
| | | | | 1,56 | 161°19'59" |
| | 2 | 432803,1 | 1425788,73 | | |
| | | | | 2 | 251°17'34" |
| | 3 | 432802,46 | 1425786,84 | | |
| | | | | 1,56 | 341°19'59" |
| | 4 | 432803,94 | 1425786,34 | | |
| Площадь – 3 кв. метра | | | | | |
| 445 | :98:3У2 – подлежит изъятию (часть обособленного земельного участка с кадастровым номером 61:25:0600401:239) | | | | |
| | 1 | 432809,94 | 1425769,52 | | |
| | | | | 1,57 | 179°16'13" |
| | 2 | 432808,37 | 1425769,54 | | |
| | | | | 2 | 269°8'26" |
| | 3 | 432808,34 | 1425767,54 | | |
| | | | | 1,57 | 358°54'19" |
| Площадь – 3 кв. метра | | | | | |
| 446 | :98:3У3 – подлежит изъятию (часть обособленного земельного участка с кадастровым номером 61:25:0600401:236) | | | | |
| | 1 | 432825,44 | 1425803,01 | | |
| | | | | 1,99 | 164°50'45" |
| | 2 | 432823,52 | 1425803,53 | | |
| | | | | 1,57 | 254°27'23" |
| | 3 | 432823,1 | 1425802,02 | | |
| | | | | 2 | 344°38'40" |
| Площадь – 3 кв. метра | | | | | |
| 447 | :98:3У4 – подлежит изъятию (часть обособленного земельного участка с кадастровым номером 61:25:0000000:230) | | | | |
| | 1 | 432907,35 | 1425744,5 | | |
| | | | | 1,57 | 350°28'40" |
| | 2 | 432908,9 | 1425744,24 | | |
| | | | | 2,01 | 80°15'23" |
| | 3 | 432909,24 | 1425746,22 | | |
| | | | | 1,57 | 170°28'40" |
| Площадь – 3 кв. метра | | | | | |
| 448 | :98:3У5 – подлежит изъятию (часть обособленного земельного участка с кадастровым номером 61:25:0000000:224) | | | | |
| | 1 | 432921,05 | 1425731,58 | | |
| | | | | 2,01 | 251°6'50" |
| | 2 | 432920,4 | 1425729,68 | | |
| | | | | 1,58 | 341°33'54" |
| 3 | 432921,9 | 1425729,18 | | | |

| 1 | 2 | 3 | 4 | 5 | 6 |
|-----------------------|---|-----------|------------|------|------------|
| | | | | 2 | 71°23'4" |
| | 4 | 432922,54 | 1425731,08 | | |
| Площадь – 3 кв. метра | | | | | |
| 449 | :98:3У6 – подлежит изъятию (часть обособленного земельного участка с кадастровым номером 61:25:0000000:231) | | | | |
| | 1 | 432908,14 | 1425739,2 | | |
| | | | | 2,01 | 265°25'34" |
| | 2 | 432907,98 | 1425737,2 | | |
| | | | | 1,57 | 355°37'45" |
| | 3 | 432909,55 | 1425737,08 | | |
| | | | | 2,01 | 85°42'39" |
| | 4 | 432909,7 | 1425739,08 | | |
| Площадь – 3 кв. метра | | | | | |
| 450 | :98:3У7 – подлежит изъятию (часть обособленного земельного участка с кадастровым номером 61:25:0000000:237) | | | | |
| | 1 | 432913,47 | 1425755,29 | | |
| | | | | 1,65 | 160°45'41" |
| | 2 | 432911,91 | 1425755,83 | | |
| | | | | 2 | 251°1'16" |
| | 3 | 432911,26 | 1425753,94 | | |
| | | | | 1,56 | 340°51'59" |
| | 4 | 432912,73 | 1425753,43 | | |
| | | | | 1,69 | 70°23'5" |
| | 5 | 432913,3 | 1425755,02 | | |
| Площадь – 3 кв. метра | | | | | |
| 451 | :98:3У8 – подлежит изъятию (часть обособленного земельного участка с кадастровым номером 61:25:0000000:229) | | | | |
| | 1 | 432917,59 | 1425771,28 | | |
| | | | | 1,58 | 167°11'45" |
| | 2 | 432916,05 | 1425771,63 | | |
| | | | | 1,99 | 257°13'17" |
| | 3 | 432915,61 | 1425769,69 | | |
| | | | | 1,57 | 347°6'53" |
| | 4 | 432917,14 | 1425769,34 | | |
| Площадь – 3 кв. метра | | | | | |
| 452 | :98:3У9 – подлежит изъятию (часть обособленного земельного участка с кадастровым номером 61:25:0000000:222) | | | | |
| | 1 | 432936,27 | 1425776,67 | | |
| | | | | 2 | 251°17'34" |
| | 2 | 432935,63 | 1425774,78 | | |
| | | | | 1,57 | 341°26'59" |
| | 3 | 432937,12 | 1425774,28 | | |
| | | | | 2 | 71°17'34" |
| | 4 | 432937,76 | 1425776,17 | | |

| 1 | 2 | 3 | 4 | 5 | 6 |
|--|--|-----------|------------|------|------------|
| Площадь – 3 кв. метра | | | | | |
| 453 | :98:ЗУ10 – подлежит изъятию (часть обособленного земельного участка с кадастровым номером 61:25:0000000:228) | | | | |
| | 1 | 432918,53 | 1425784,47 | | |
| | | | | 2,02 | 256°30'55" |
| | 2 | 432918,06 | 1425782,51 | | |
| | | | | 1,57 | 346°45'34" |
| | 3 | 432919,59 | 1425782,15 | | |
| | | | | 2 | 76°22'53" |
| Площадь – 3 кв. метра | | | | | |
| :98:ЗУ11 – не подлежит изъятию (состоит из 258 контуров) | | | | | |
| <p style="text-align: center;">Обособленные участки с кадастровыми номерами</p> <p style="text-align: center;">61:25:0600401:193, 61:25:0600401:208, 61:25:0600401:215, 61:25:0600401:272, 61:25:0600401:277, 61:25:0600401:159, 61:25:0600401:219, 61:25:0600401:220, 25:0600401:157, 61:25:0600401:98, 61:25:0600401:102, 61:25:0600401:169, 61:25:0600501:95, 61:25:0600501:99, 61:25:0600501:107, 61:25:0600501:118, 61:25:0600501:125, 61:25:0600501:129, 61:25:0600501:140, 61:25:0600501:141, 61:25:0600501:146, 61:25:0600401:213, 61:25:0600401:221, 61:25:0600401:225, 61:25:0600401:234, 61:25:0600401:242, 61:25:0600401:259, 61:25:0600401:261, 61:25:0600401:263, 61:25:0600401:90, 61:25:0601001:281, 61:25:0601001:286, 61:25:0600401:145, 61:25:0600401:150, 61:25:0600401:152, 61:25:0600401:154, 61:25:0600401:100, 61:25:0600401:110, 61:25:0600401:113, 61:25:0600401:120, 61:25:0600401:125, 61:25:0600401:136, 61:25:0600401:137, 61:25:0600401:174, 61:25:0600401:177, 61:25:0600501:82, 61:25:0600501:90, 61:25:0600501:97, 61:25:0600501:104, 61:25:0600501:105, 61:25:0600501:132, 61:25:0600501:136, 61:25:0600501:139, 61:25:0600501:149, 61:25:0600401:196, 61:25:0600401:198, 61:25:0600401:199, 61:25:0600401:216, 61:25:0600401:227, 61:25:0600401:240, 61:25:0600401:241, 61:25:0600401:258, 61:25:0600401:264, 61:25:0600401:271, 61:25:0600401:273, 61:25:0601001:282, 61:25:0600401:140, 61:25:0600401:143, 61:25:0600401:158, 61:25:0600401:99, 61:25:0600401:107, 61:25:0600401:109, 61:25:0600401:115, 61:25:0600401:117, 61:25:0600401:126, 61:25:0600401:130, 61:25:0600401:132, 61:25:0600401:166, 61:25:0600401:168, 61:25:0600401:176, 61:25:0600401:178, 61:25:0600401:181, 61:25:0600401:185, 61:25:0600401:188, 61:25:0600501:84, 61:25:0600501:91, 61:25:0600501:92, 61:25:0600501:98, 61:25:0600501:100, 61:25:0600501:109, 61:25:0600501:112, 61:25:0600501:115, 61:25:0600501:124, 61:25:0600501:130, 61:25:0600501:150, 61:25:0600401:205, 61:25:0600401:232,</p> | | | | | |

| 1 | 2 | 3 | 4 | 5 | 6 |
|---|---|---|---|---|--|
| | | | | | <p>61:25:0600401:248, 61:25:0600401:262, 61:25:0600401:275, 61:25:0600401:280, 61:25:0600401:142, 61:25:0600401:156, 61:25:0600401:116, 61:25:0600401:122, 61:25:0600401:124, 61:25:0600401:127, 61:25:0600401:129, 61:25:0600401:131, 61:25:0600401:170, 61:25:0600401:189, 61:25:0600401:190, 61:25:0600401:192, 61:25:0600501:86, 61:25:0600501:89, 61:25:0600501:93, 61:25:0600501:94, 61:25:0600501:96, 61:25:0600501:119, 61:25:0600501:126, 61:25:0600501:128, 61:25:0600501:133, 61:25:0600501:135, 61:25:0600401:194, 61:25:0600401:197, 61:25:0600401:204, 61:25:0600401:206, 61:25:0600401:209, 61:25:0600401:223, 61:25:0600401:226, 61:25:0600401:256, 61:25:0600401:266, 61:25:0600401:268, 61:25:0600401:276 , 61:25:0601001:284, 61:25:0600401:146, 61:25:0600401:147, 61:25:0600401:244, 61:25:0600401:103, 61:25:0600401:104, 61:25:0600401:108, 61:25:0600401:118, 61:25:0600401:123, 61:25:0600401:128, 61:25:0600401:167, 61:25:0600401:172, 61:25:0600401:180, 61:25:0600401:183, 61:25:0600401:184, 61:25:0600401:191, 61:25:0600501:101, 61:25:0600501:102, 61:25:0600501:110, 61:25:0600501:111, 61:25:0600501:114, 61:25:0600501:117, 61:25:0600501:121, 61:25:0600501:122, 61:25:0600501:145, 61:25:0600401:195, 61:25:0600401:203, 61:25:0600401:207, 61:25:0600401:210, 61:25:0600401:212, 61:25:0600401:217, 61:25:0600401:233, 61:25:0600401:235, 61:25:0600401:265, 61:25:0600401:270, 61:25:0600401:274, 61:25:0600401:282, 61:25:0600401:283, 61:25:0601001:283, 61:25:0601001:285, 61:25:0600401:141, 61:25:0600401:148, 61:25:0600401:151, 61:25:0600401:160, 61:25:0600401:161, 61:25:0600401:112, 61:25:0600401:114, 61:25:0600401:119, 61:25:0600401:164, 61:25:0600501:85, 61:25:0600501:87, 61:25:0600501:123, 61:25:0600501:131, 61:25:0600501:138, 61:25:0600401:200, 61:25:0600401:214, 61:25:0600401:218, 61:25:0600401:247, 61:25:0600401:254, 61:25:0600401:250, 61:25:0600401:251, 61:25:0600401:252, 61:25:0600401:255, 61:25:0600401:257, 61:25:0600401:260, 61:25:0600401:269, 61:25:0600401:89, 61:25:0600401:278, 61:25:0600401:284, 61:25:0600401:285, 61:25:0600401:139, 61:25:0600401:153, 61:25:0600401:163, 61:25:0600401:101, 61:25:0600401:105, 61:25:0600401:111, 61:25:0600401:134, 61:25:0600401:135, 61:25:0600401:138, 61:25:0600501:88, 61:25:0600501:103, 61:25:0600501:116, 61:25:0600501:144, 61:25:0600501:147, 61:25:0600501:148, 61:25:0600401:201, 61:25:0600401:202, 61:25:0600401:211, 61:25:0600401:245, 61:25:0600401:246, 61:25:0600401:249, 61:25:0600401:253, 61:25:0600401:267, 61:25:0600401:281, 61:25:0601001:280, 61:25:0600401:144, 61:25:0600401:149, 61:25:0600401:155, 61:25:0600401:162, 61:25:0600401:243, 61:25:0600401:106,</p> |

| 1 | 2 | 3 | 4 | 5 | 6 |
|-----|---|-----------|------------|--------|------------|
| | 61:25:0600401:121, 61:25:0600401:133, 61:25:0600401:165, 61:25:0600401:171, 61:25:0600401:173, 61:25:0600401:175, 61:25:0600401:179, 61:25:0600401:182, 61:25:0600401:186, 61:25:0600401:187, 61:25:0600501:83, 61:25:0600501:106, 61:25:0600501:108, 61:25:0600501:113, 61:25:0600501:120, 61:25:0600501:127, 61:25:0600501:134, 61:25:0600501:137, 61:25:0600501:142, 61:25:0600501:143 сохраняются в исходных границах | | | | |
| | Площадь – 1 222 кв. метра | | | | |
| 454 | Земельный участок, образуемый путем раздела земельного участка с кадастровым номером 61:25: 0600401:2993 | | | | |
| | :2993:ЗУ1 – подлежит изъятию | | | | |
| | 1 | 433820,19 | 1425620,34 | 16,91 | 179°27'28" |
| | 2 | 433803,28 | 1425620,5 | 16,49 | 268°56'44" |
| | 3 | 433802,98 | 1425604,01 | 16,9 | 0°55'2" |
| | 4 | 433819,87 | 1425604,28 | | |
| | Площадь – 275 кв. метров | | | | |
| | :2993:ЗУ2 – не подлежит изъятию | | | | |
| | 1 | 433819,87 | 1425604,28 | 410,06 | 268°52'9" |
| | 2 | 433811,78 | 1425194,3 | 18 | 154°13'4" |
| | 3 | 433795,57 | 1425202,13 | 209,22 | 88°56'34" |
| | 4 | 433799,43 | 1425411,31 | 192,74 | 88°56'44" |
| | 5 | 433802,98 | 1425604,01 | | |
| | Площадь – 6 748 кв. метров | | | | |
| 455 | Земельный участок, образуемый путем раздела земельного участка с кадастровым номером 61:25: 0600401:7588 | | | | |
| | :7588:ЗУ1 – подлежит изъятию | | | | |
| | 1 | 434390,37 | 1425666,69 | 13,53 | 268°58'14" |
| | 2 | 434390,13 | 1425653,16 | 34,47 | 178°27'15" |
| | 3 | 434355,67 | 1425654,09 | 12,65 | 88°48'35" |
| | 4 | 434355,93 | 1425666,73 | | |
| | Площадь – 451 кв. метр | | | | |
| | :7588:ЗУ2 – не подлежит изъятию | | | | |
| | 1 | 434390,65 | 1425682,18 | 11,21 | 268°58'40" |
| | | | | | |

| 1 | 2 | 3 | 4 | 5 | 6 | |
|--------------------------|---|------------|------------|------------|------------|--|
| | 2 | 434390,45 | 1425670,97 | | | |
| | | | | 4,28 | 268°58'14" | |
| | 3 | 434390,37 | 1425666,69 | | | |
| | | | | 34,44 | 179°55'23" | |
| | 4 | 434355,94 | 1425666,73 | | | |
| | | | | 13,07 | 88°49'53" | |
| | 5 | 434356,2 | 1425679,8 | | | |
| | | | | 3,33 | 88°46'1" | |
| | 6 | 434356,27 | 1425683,13 | | | |
| | | | | 17,19 | 358°24'2" | |
| | 7 | 434373,46 | 1425682,65 | | | |
| Площадь – 549 кв. метров | | | | | | |
| 456 | Земельный участок, образуемый путем раздела земельного участка с кадастровым номером 61:25:0600401:6454 | | | | | |
| | :6454:ЗУ1 – подлежит изъятию | | | | | |
| | 1 | 434743,44 | 1425665,87 | | | |
| | | | | 2,65 | 0°11'40" | |
| | 2 | 434746,1 | 1425665,88 | | | |
| | | | | 7,67 | 268°36'27" | |
| | 3 | 434745,91 | 1425658,22 | | | |
| | | | | 3,76 | 171°53'29" | |
| | 4 | 434742,19 | 1425658,75 | | | |
| | | | | 0,8 | 172°4'23" | |
| | 5 | 434741,4 | 1425658,86 | | | |
| | | | | 8,26 | 156°8'10" | |
| | 6 | 434733,85 | 1425662,2 | | | |
| | | | | 2,56 | 156°2'15" | |
| | 7 | 434731,51 | 1425663,24 | | | |
| | | | | 4,88 | 147°33'21" | |
| | 8 | 434727,39 | 1425665,86 | | | |
| | Площадь – 87 кв. метров | | | | | |
| | :6454:ЗУ2 – не подлежит изъятию | | | | | |
| | 1 | 434746,63 | 1425687,84 | | | |
| | | | 21,96 | 268°36'27" | | |
| 2 | 434746,1 | 1425665,88 | | | | |
| | | | 2,65 | 180°11'40" | | |
| 3 | 434743,44 | 1425665,87 | | | | |
| | | | 16,05 | 180°3'27" | | |
| 4 | 434727,39 | 1425665,86 | | | | |
| | | | 4,08 | 147°30'26" | | |
| 5 | 434723,95 | 1425668,05 | | | | |
| | | | 6,25 | 161°54'47" | | |
| 6 | 434718,01 | 1425669,99 | | | | |
| | | | 18,31 | 88°43'2" | | |

| 1 | 2 | 3 | 4 | 5 | 6 |
|-----|--|-----------|-----------|---|---|
| | 7 | 434718,42 | 1425688,3 | | |
| | Площадь – 603 кв. метра | | | | |
| 457 | Земельный участок с кадастровым номером 61:25:0600401:2924 Подлежит изъятию полностью. Площадь – 9 320 кв. метров | | | | |
| 458 | Земельный участок с кадастровым номером 61:25:0600401:1111. Подлежит изъятию полностью. Площадь – 989 кв. метров | | | | |
| 459 | Земельный участок с кадастровым номером 61:25:0600401:5103. Подлежит изъятию полностью. Площадь – 750 кв. метров | | | | |
| 460 | Земельный участок с кадастровым номером 61:25:0080903:1. Подлежит изъятию полностью. Площадь – 253,00 кв. метра | | | | |
| 461 | Земельный участок с кадастровым номером 61:25:0600401:9535. Подлежит изъятию полностью. Площадь – 187 кв. метров | | | | |
| 462 | Земельный участок с кадастровым номером 61:25:0600401:9534. Подлежит изъятию полностью. Площадь – 1 142 кв. метра | | | | |
| 463 | Земельный участок с кадастровым номером 61:25:0600401:320 Подлежит изъятию полностью. Площадь – 3000 кв. метров | | | | |
| 464 | Земельный участок с кадастровым номером 61:25:0600401:694. Подлежит изъятию полностью. Площадь – 199 кв. метров | | | | |
| 465 | Земельный участок с кадастровым номером 61:25:0600401:9909. Подлежит изъятию полностью. Площадь – 1000 кв. метров | | | | |
| 466 | Земельный участок с кадастровым номером 61:25:0600401:8072. Подлежит изъятию полностью. Площадь – 823 кв. метра | | | | |
| 467 | Земельный участок с кадастровым номером 61:25:0600401:8081. Подлежит изъятию полностью. Площадь – 363 кв. метра | | | | |
| 468 | Земельный участок с кадастровым номером 61:25:0600401:8082. Подлежит изъятию полностью. Площадь – 426 кв. метров | | | | |
| 469 | Земельный участок с кадастровым номером 61:25:0600401:8076. Подлежит изъятию полностью. Площадь – 438 кв. метров | | | | |
| 470 | Земельный участок с кадастровым номером 61:25:0600401:8077. Подлежит изъятию полностью. Площадь – 426 кв. метров | | | | |
| 471 | Земельный участок с кадастровым номером 61:25:0600401:10750. Подлежит изъятию полностью. Площадь – 6 452,00 кв. метра | | | | |
| 472 | Земельный участок с кадастровым номером 61:25:0600401:9775. Подлежит изъятию полностью. Площадь – 464 кв. метра | | | | |
| 473 | Земельный участок с кадастровым номером 61:25:0600401:9267. Подлежит изъятию полностью. Площадь – 666 кв. метров | | | | |
| 474 | Земельный участок с кадастровым номером 61:25:0030301:319. Подлежит изъятию полностью. Площадь – 200 кв. метров | | | | |
| 475 | Земельный участок с кадастровым номером 61:25:0600401:12173. Подлежит изъятию полностью. Площадь – 2 554 кв. метра | | | | |
| 476 | Земельный участок с кадастровым номером 61:25:0600401:10483. Подлежит изъятию полностью. Площадь – 508 кв. метров | | | | |
| 477 | Земельный участок с кадастровым номером 61:25:0600401:9782. Подлежит изъятию полностью. Площадь – 181 кв. метр | | | | |

| 1 | 2 | 3 | 4 | 5 | 6 |
|-----|--|------------|------------|------------|------------|
| 478 | Земельный участок с кадастровым номером 61:25:0600401:9793. Подлежит изъятию полностью. Площадь – 1 659 кв. метров | | | | |
| 479 | Земельный участок с кадастровым номером 61:25:0600401:4898. Подлежит изъятию полностью. Площадь – 414 кв. метров | | | | |
| 480 | Земельный участок с кадастровым номером 61:25:0600401:4868. Подлежит изъятию полностью. Площадь – 389 кв. метров | | | | |
| 481 | Земельный участок с кадастровым номером 61:25:0600401:4643. Подлежит изъятию полностью. Площадь – 614 кв. метров | | | | |
| 482 | Земельный участок с кадастровым номером 61:25:0600401:6267. Подлежит изъятию полностью. Площадь – 600 кв. метров | | | | |
| 483 | Земельный участок с кадастровым номером 61:25:0600401:6270. Подлежит изъятию полностью. Площадь – 600 кв. метров | | | | |
| 484 | Земельный участок с кадастровым номером 61:25:0600401:6229. Подлежит изъятию полностью. Площадь – 526 кв. метров | | | | |
| 485 | Земельный участок с кадастровым номером 61:25:0600501:1075. Подлежит изъятию полностью. Площадь – 57 728 кв. метров | | | | |
| 486 | Земельный участок с кадастровым номером 61:25:0600501:1074. Подлежит изъятию полностью. Площадь – 51 126 кв. метров | | | | |
| 487 | Земельный участок с кадастровым номером 61:25:0600501:1070. Подлежит изъятию полностью. Площадь – 13 887 кв. метров | | | | |
| 488 | Земельный участок с кадастровым номером 61:25:0600501:1069. Подлежит изъятию полностью. Площадь 6 270 кв. метров | | | | |
| 489 | Земельный участок, образуемый путем раздела земельного участка с кадастровым номером 61:25:0600401:9304 | | | | |
| | :9304:ЗУ1 – подлежит изъятию | | | | |
| | 1 | 431294,56 | 1426519,14 | | |
| | | | | 5,64 | 298°51'20" |
| | 2 | 431297,28 | 1426514,2 | | |
| | | | | 6,42 | 241°19'6" |
| | 3 | 431294,2 | 1426508,57 | | |
| | | | | 4,83 | 189°39'27" |
| | 4 | 431289,44 | 1426507,76 | | |
| | | | | 1,87 | 158°47'6" |
| | 5 | 431287,7 | 1426508,44 | | |
| | | | | 1,86 | 47°22'1" |
| | 6 | 431288,96 | 1426509,81 | | |
| | Площадь – 50 кв. метров | | | | |
| | :9304:ЗУ2 – не подлежит изъятию | | | | |
| | 1 | 431281,52 | 1426535,55 | | |
| | | | | 19,9 | 308°59'1" |
| 2 | 431294,04 | 1426520,08 | | | |
| | | | 1,07 | 298°51'20" | |
| 3 | 431294,56 | 1426519,14 | | | |

| 1 | 2 | 3 | 4 | 5 | 6 |
|----------------------------------|--|-----------|------------|-------|------------|
| | | | | 10,88 | 239°3'33" |
| | 4 | 431288,96 | 1426509,81 | | |
| | | | | 1,86 | 227°22'1" |
| | 5 | 431287,7 | 1426508,44 | | |
| | | | | 23,17 | 158°45'43" |
| | 6 | 431266,1 | 1426516,83 | | |
| | | | | 23,85 | 63°20'18" |
| | 7 | 431276,8 | 1426538,14 | | |
| Площадь - 461 кв. метр | | | | | |
| 490 | Земельный участок, образуемый путем раздела земельного участка с кадастровым номером 61:25:0600401:10485 | | | | |
| :10485:ЗУ1 – подлежит изъятию | | | | | |
| | 1 | 432680,59 | 1425867,86 | | |
| | | | | 7,49 | 263°11'19" |
| | 2 | 432679,7 | 1425860,42 | | |
| | | | | 0,82 | 162°53'50" |
| | 3 | 432678,92 | 1425860,66 | | |
| | | | | 2,27 | 161°14'45" |
| | 4 | 432676,77 | 1425861,39 | | |
| | | | | 15,75 | 163°46'29" |
| | 5 | 432661,65 | 1425865,79 | | |
| | | | | 15,1 | 158°45'19" |
| | 6 | 432647,58 | 1425871,26 | | |
| | | | | 9,5 | 157°20'52" |
| | 7 | 432638,81 | 1425874,92 | | |
| | | | | 9,44 | 84°2'47" |
| | 8 | 432639,79 | 1425884,31 | | |
| Площадь - 380 кв. метров | | | | | |
| :10485:ЗУ2 – не подлежит изъятию | | | | | |
| | 1 | 432707,67 | 1425944,81 | | |
| | | | | 64,32 | 264°6'37" |
| | 2 | 432701,07 | 1425880,83 | | |
| | | | | 18,8 | 174°19'28" |
| | 3 | 432682,36 | 1425882,69 | | |
| | | | | 14,93 | 263°11'19" |
| | 4 | 432680,59 | 1425867,86 | | |
| | | | | 43,99 | 158°2'15" |
| | 5 | 432639,79 | 1425884,31 | | |
| | | | | 88,12 | 84°2'44" |
| | 6 | 432648,93 | 1425971,96 | | |
| Площадь - 4 953 кв. метра | | | | | |

Общая площадь образуемых земельных участков из земель, находящихся в частной собственности для формирования полосы отвода автомобильной дороги, составляет 634 720 кв. метров.

Заместитель начальника
управления документационного
обеспечения Правительства
Ростовской области – начальник
отдела нормативных документов



В.В. Сечков