



МИНИСТЕРСТВО КУЛЬТУРНОГО НАСЛЕДИЯ ПСКОВСКОЙ ОБЛАСТИ

ПРИКАЗ

от 30.03.2026 № 179-03
г. ПСКОВ

Об утверждении границ территории объекта культурного наследия федерального значения «Курганная группа», I пол. II тыс. н.э., расположенного по адресу: Псковская область, Дедовичский район, сельское поселение «Пожеревицкая волость», д. Погостище, в 0,5 км к юго-западу от деревни

На основании Федерального закона от 25.06.2002 № 73-ФЗ «Об объектах культурного наследия (памятниках истории и культуры) народов Российской Федерации», Закона Псковской области от 10.05.1999 № 37-ОЗ «О государственной охране и использовании объектов культурного наследия (памятников истории и культуры) на территории Псковской области», Положения о Министерстве культурного наследия Псковской области, утвержденного постановлением Правительства Псковской области от 26.06.2025 № 241, ПРИКАЗЫВАЮ:

1. Утвердить описание и перечень координат характерных (поворотных) точек границ территории объекта культурного наследия федерального значения «Курганная группа», I пол. II тыс. н.э., расположенного по адресу: Псковская область, Дедовичский район, сельское поселение «Пожеревицкая волость», д. Погостище, в 0,5 км к юго-западу от деревни, согласно приложению № 1 к настоящему приказу.

2. Утвердить схему границ территории объекта культурного наследия федерального значения «Курганная группа», I пол. II тыс. н.э., расположенного по адресу: Псковская область, Дедовичский район, сельское поселение «Пожеревицкая волость», д. Погостище, в 0,5 км к юго-западу от деревни, согласно приложению № 2 к настоящему приказу.

3. Утвердить особый режим использования земельных участков в границах территории объекта культурного наследия федерального значения «Курганная группа», I пол. II тыс. н.э., расположенного по адресу: Псковская область, Дедовичский район, сельское поселение «Пожеревицкая волость», д. Погостище, в 0,5 км к юго-западу от деревни, согласно приложению № 3 к настоящему приказу.

4. Отделу учета объектов культурного наследия обеспечить:

1) опубликование (размещение) настоящего приказа в сетевом издании «Нормативные правовые акты Псковской области» (pravo.pskov.ru);

2) направление сведений о границах территории объекта культурного наследия, об ограничениях использования объекта недвижимого имущества, находящегося в границах территории объекта культурного наследия, в федеральный орган исполнительной власти, уполномоченный Правительством Российской Федерации на осуществление государственного кадастрового учета, государственной регистрации прав, ведение Единого государственного реестра недвижимости и предоставление сведений, содержащихся в Едином государственном реестре недвижимости.

5. Настоящий приказ вступает в силу по истечении десяти дней после дня его официального опубликования.

6. Контроль за исполнением настоящего приказа возложить на начальника отдела учета объектов культурного наследия Федорову С.В.

Министр культурного наследия
Псковской области

Иванова Е.А.



В.А.Нэдик

Федорова Светлана Владимировна
29-94-44 (доб. 109)

Приложение № 1
к приказу Министерства культурного
наследия Псковской области
от « 30 » 03 2026 г. № 179-01

Описание границ

территории объекта культурного наследия федерального значения
«Курганная группа», I пол. II тыс. н.э., расположенного по адресу:
Псковская область, Дедовичский район, сельское поселение
«Пожеревицкая волость», д. Погостище, в 0,5 км к юго-западу от деревни

Границы территории объекта культурного наследия федерального значения «Курганная группа», I пол. II тыс. н.э. проходят:

от точки 1 в юго-восточном направлении 105,30 м по полю до точки 2 (точки 1, 2);

далее от точки 2 в юго-западном направлении 61,2 м через точку 3 по лесу до точки 4 (точки 2 – 4);

далее от точки 4 в северо-западном направлении 52,08 м по лесу и краю карьера до точки 5 (точки 4, 5);

далее от точки 5 в северо-западном направлении 72,92 м по краю карьера до точки 6 (точки 5, 6);

далее от точки 6 в северо-восточном направлении 28,49 м по краю карьера до точки 7 (точки 6, 7);

далее от точки 7 в северо-восточном направлении 37,14 м по лесу до исходной точки 1 (точки 7 – 1).

Площадь территории: 8,527 га.

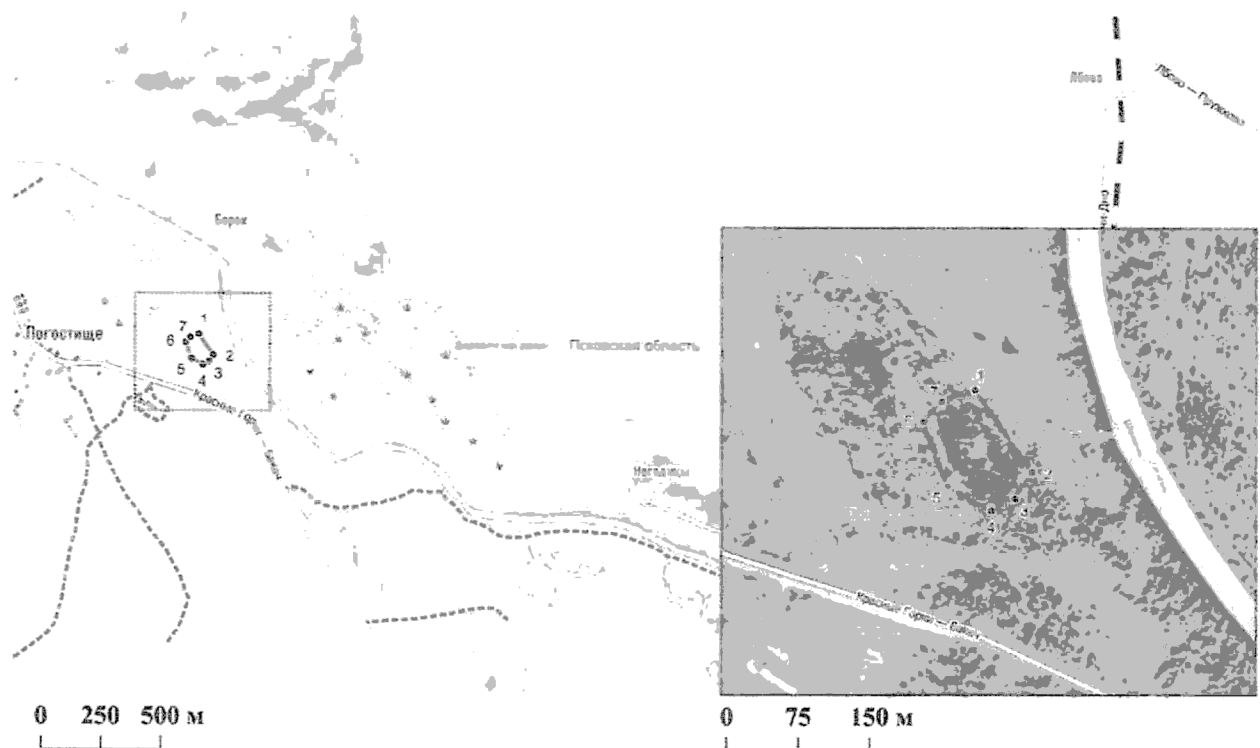
Перечень координат

характерных точек границ территории объекта культурного наследия
федерального значения «Курганная группа», I пол. II тыс. н.э.,
расположенного по адресу: Псковская область, Дедовичский район,
сельское поселение «Пожеревицкая волость», д. Погостище, в 0,5 км
к юго–западу от деревни



Номер характерной (поворотной) точки	Система координат - МСК-60	
	X	Y
1	472245,65	2186228,83
2	472156,54	2186284,93
3	472129,56	2186266,12
4	472118,23	2186240,18
5	472145,16	2186195,6
6	472214,59	2186173,31
7	472234,92	2186193,27
1	472245,65	2186228,83

Приложение № 2
к приказу Министерства культурного
наследия Псковской области
от « 30 » 03 2026 г. № 179-01

Схема границ
территории объекта культурного наследия федерального значения
«Курганная группа», I пол. II тыс. н.э., расположенного по адресу:
Псковская область, Дедовичский район, сельское поселение
«Пожеревицкая волость», д. Погостище, в 0,5 км к юго-западу от деревни



Условные обозначения:

-  - граница территории объекта культурного наследия
-  - объект культурного наследия «Курганная группа»

Приложение № 3
к приказу Министерства культурного
наследия Псковской области
от « 30 » 03 2026 г. № 179-01

Особый режим

использования земельных участков в границах территории объекта культурного наследия федерального значения «Курганная группа», I пол. II тыс. н.э., расположенного по адресу: Псковская область, Дедовичский район, сельское поселение «Пожеревицкая волость», д. Погостище, в 0,5 км к юго–западу от деревни

Особый режим использования земельных участков, в границах которого располагается объект археологического наследия, предусматривает возможность проведения археологических полевых работ в порядке, установленном статьей 45.1 Федерального закона от 25.06.2002 № 73-ФЗ «Об объектах культурного наследия (памятниках истории и культуры) народов Российской Федерации» (далее – Федеральный закон), земляных, строительных, мелиоративных, хозяйственных работ, указанных в статье 30 Федерального закона работ по использованию лесов и иных работ при условии обеспечения сохранности объекта археологического наследия, включенного в единый государственный реестр объектов культурного наследия (памятников истории и культуры) народов Российской Федерации, либо выявленного объекта археологического наследия, а также обеспечения доступа граждан к указанным объектам.