



МИНИСТЕРСТВО КУЛЬТУРНОГО НАСЛЕДИЯ ПСКОВСКОЙ ОБЛАСТИ

ПРИКАЗ

от 26.01.2026 № 40-01
г. ПСКОВ

Об утверждении границ территории объекта культурного наследия федерального значения «Жальнично-грунтовый могильник с каменными плитами», XII – XVI вв., расположенного по адресу: Псковская область, Печорский район, городское поселение «Печоры», д. Изборск, к северо-востоку от деревни

На основании Федерального закона от 25.06.2002 № 73-ФЗ «Об объектах культурного наследия (памятниках истории и культуры) народов Российской Федерации», Закона Псковской области от 10.05.1999 № 37-ОЗ «О государственной охране и использовании объектов культурного наследия (памятников истории и культуры) на территории Псковской области», Положения о Министерстве культурного наследия Псковской области, утвержденного постановлением Правительства Псковской области от 26.06.2025 № 241, ПРИКАЗЫВАЮ:

1. Утвердить описание и перечень координат характерных (поворотных) точек границ территории объекта культурного наследия федерального значения «Жальнично-грунтовый могильник с каменными плитами», XII – XVI вв., расположенного по адресу: Псковская область, Печорский район, городское поселение «Печоры», д. Изборск, к северо-востоку от деревни, согласно приложению № 1 к настоящему приказу.

к северо-востоку от деревни, согласно приложению № 1 к настоящему приказу.

2. Утвердить схему границ территории объекта культурного наследия федерального значения «Жальнично-грунтовый могильник с каменными плитами», XII – XVI вв., расположенного по адресу: Псковская область, Печорский район, городское поселение «Печоры», д. Изборск, к северо-востоку от деревни, согласно приложению № 2 к настоящему приказу.

3. Утвердить особый режим использования земельных участков в границах территории объекта культурного наследия федерального значения «Жальнично-грунтовый могильник с каменными плитами», XII – XVI вв., расположенного по адресу: Псковская область, Печорский район, городское поселение «Печоры», д. Изборск, к северо-востоку от деревни, согласно приложению № 3 к настоящему приказу.

4. Отделу учета объектов культурного наследия обеспечить:

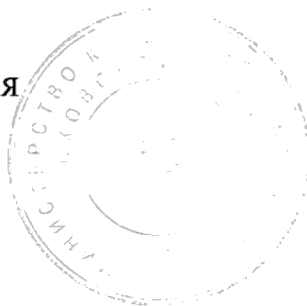
1) опубликование (размещение) настоящего приказа в сетевом издании «Нормативные правовые акты Псковской области» (pravo.pskov.ru);

2) направление сведений о границах территории объекта культурного наследия, об ограничениях использования объекта недвижимого имущества, находящегося в границах территории объекта культурного наследия, в федеральный орган исполнительной власти, уполномоченный Правительством Российской Федерации на осуществление государственного кадастрового учета, государственной регистрации прав, ведение Единого государственного реестра недвижимости и предоставление сведений, содержащихся в Едином государственном реестре недвижимости.

5. Настоящий приказ вступает в силу по истечении десяти дней после дня его официального опубликования.

6. Контроль за исполнением настоящего приказа возложить на начальника отдела учета объектов культурного наследия Федорову С.В.

Врио министра культурного наследия
Псковской области
Иванова Е.А.



А.А.Заруцкий

Федорова Светлана Владимировна
29-94-44 (доб. 109)

Приложение № 1
к приказу Министерства культурного
наследия Псковской области
от « 26 » 01 2026 г. № 40-01

Описание границ
территории объекта культурного наследия федерального значения
«Жальнично-грунтовый могильник с каменными плитами»,
XII – XVI вв., расположенного по адресу: Псковская область, Печорский
район, городское поселение «Печоры», д. Изборск,
к северо-востоку от деревни

Границы территории объекта культурного наследия федерального значения «Жальнично-грунтовый могильник с каменными плитами», XII – XVI вв. проходят:

от точки 1 в юго-восточном направлении 99,75 м по склону и верхней площадке возвышенности до точки 2 (точки 1, 2);

далее от точки 2 в юго-западном направлении 91,33 м по верхней площадке и склону возвышенности до точки 3 (точки 2, 3);

далее от точки 3 в северо-западном направлении 89,89 м по подножию возвышенности до точки 4 (точки 3, 4);

далее от точки 4 в северо-восточном направлении 85,82 м через точку 5 по подножию возвышенности до исходной точки 1 (точки 4 – 1).

Площадь территории: 8487 кв.м.

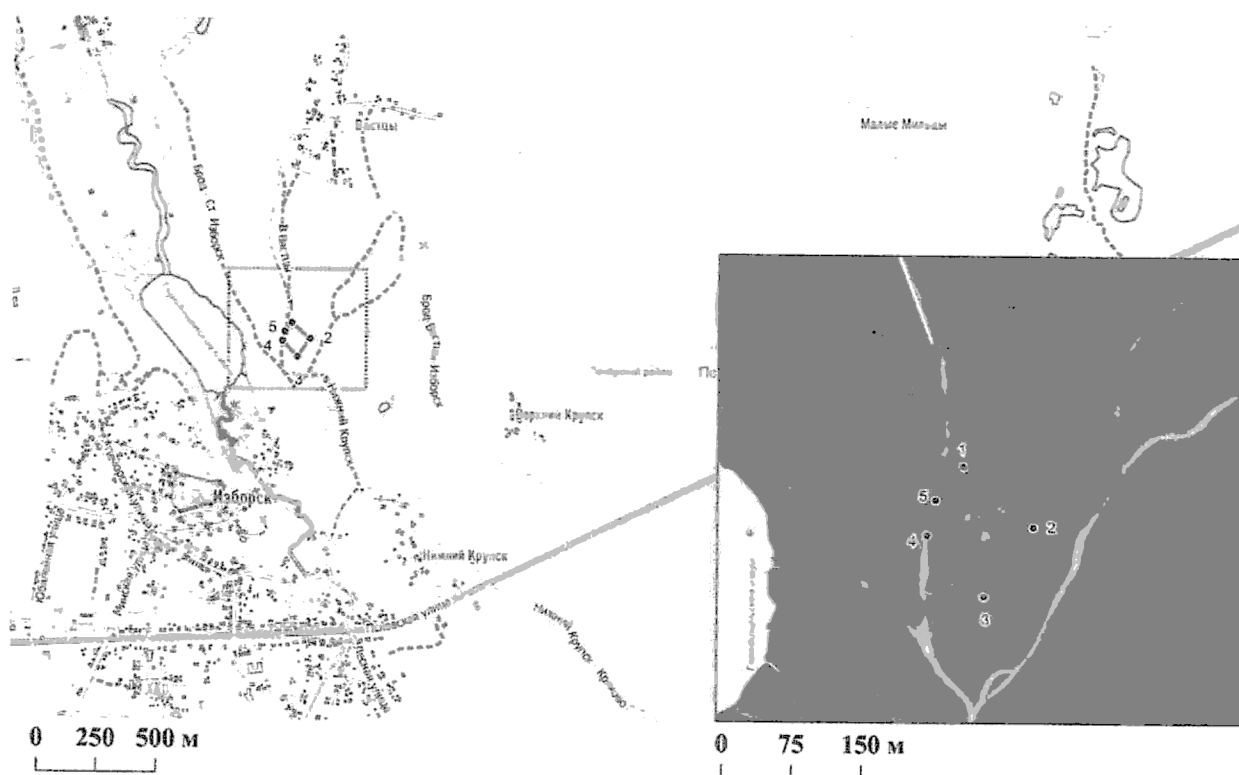
Перечень координат

характерных точек границ территории объекта культурного наследия федерального значения «Жальнично-грунтовый могильник с каменными плитами», XII – XVI вв., расположенного по адресу: Псковская область, Печорский район, городское поселение «Печоры», д. Изборск, к северо-востоку от деревни



Номер характерной (поворотной) точки	Система координат - МСК-60	
	X	Y
1	488780.807	1245206.477
2	488715.720	1245282.070
3	488641.228	1245229.220
4	488706.734	1245167.657
5	488744.499	1245176.651
1	488780.807	1245206.477

Приложение № 2
к приказу Министерства культурного
наследия Псковской области
от « 26 » 01 2026 г. № 40-00

Схема границ
территории объекта культурного наследия федерального значения
«Жальнично-грунтовый могильник с каменными плитами»,
XII – XVI вв., расположенного по адресу: Псковская
область, Печорский район, городское поселение «Печоры», д. Изборск,
к северо-востоку от деревни



Условные обозначения:

-  - граница территории объекта культурного наследия
-  - объект культурного наследия «Жальнично-грунтовый могильник с каменными плитами»

Приложение № 3
к приказу Министерства культурного
наследия Псковской области
от «26» 01 2026 г. № 40-01

Особый режим

использования земельных участков в границах территории объекта культурного наследия федерального значения «Жальнично-грунтовый могильник с каменными плитами», XII – XVI вв., расположенного по адресу: Псковская область, Печорский район, городское поселение «Печоры», д. Изборск, к северо-востоку от деревни

Особый режим использования земельных участков, в границах которого располагается объект археологического наследия, предусматривает возможность проведения археологических полевых работ в порядке, установленном статьей 45.1 Федерального закона от 25.06.2002 № 73-ФЗ «Об объектах культурного наследия (памятниках истории и культуры) народов Российской Федерации» (далее – Федеральный закон), земляных, строительных, мелиоративных, хозяйственных работ, указанных в статье 30 Федерального закона работ по использованию лесов и иных работ при условии обеспечения сохранности объекта археологического наследия, включенного в единый государственный реестр объектов культурного наследия (памятников истории и культуры) народов Российской Федерации, либо выявленного объекта археологического наследия, а также обеспечения доступа граждан к указанным объектам.