



# ПРАВИТЕЛЬСТВО ПЕРМСКОГО КРАЯ

## ПОСТАНОВЛЕНИЕ

03.12.2015

№ 1041-п

**Об утверждении проекта планировки территории и проекта межевания территории, предусматривающих размещение объекта «Строительство нефтепровода товарной нефти НПС «Уральская» – НПС «Оса» (ПК558–ПК982+70). Этап 1: Объекты электроснабжения (ЭХЗ) ПК0–ПК558»**

В соответствии со статьей 45 Градостроительного кодекса Российской Федерации, пунктом 2 части 2 статьи 5 Закона Пермского края от 14 сентября 2011 г. № 805-ПК «О градостроительной деятельности в Пермском крае»

Правительство Пермского края ПОСТАНОВЛЯЕТ:

1. Утвердить прилагаемые проект планировки территории и проект межевания территории, предусматривающие размещение объекта «Строительство нефтепровода товарной нефти НПС «Уральская» – НПС «Оса» (ПК558–ПК982+70). Этап 1: Объекты электроснабжения (ЭХЗ) ПК0–ПК558».

2. Министерству строительства и жилищно-коммунального хозяйства Пермского края в течение 7 дней со дня вступления в силу настоящего постановления направить утвержденные проект планировки территории и проект межевания территории, предусматривающие размещение объекта «Строительство нефтепровода товарной нефти НПС «Уральская» – НПС «Оса» (ПК558–ПК982+70). Этап 1: Объекты электроснабжения (ЭХЗ) ПК0–ПК558», главам Сосновского, Ваньковского и Зипуновского сельских поселений, входящих в состав Чайковского муниципального района, главам Еловского и Брюховского сельских поселений, входящих в состав Еловского муниципального района, применительно к территориям которых принято настоящее постановление.

3. Настоящее постановление вступает в силу через 10 дней после дня его официального опубликования.

4. Контроль за исполнением постановления возложить на заместителя председателя Правительства – министра территориального развития Пермского края Кокшарова Р.А.

Председатель Правительства  
Пермского края



Г.П. Тушнолобов

УТВЕРЖДЕНЫ  
постановлением  
Правительства Пермского края  
от 03.12.2015 № 1041-п

**ПРОЕКТ ПЛАНИРОВКИ ТЕРРИТОРИИ  
И ПРОЕКТ МЕЖЕВАНИЯ ТЕРРИТОРИИ,  
предусматривающие размещение объекта  
«Строительство нефтепровода товарной нефти НПС «Уральская» –  
НПС «Оса» (ПК558–ПК982+70). Этап 1: Объекты электроснабжения (ЭХЗ)  
ПК0-ПК558»**

Министерство образования и науки Российской Федерации  
Федеральное государственное бюджетное образовательное учреждение  
высшего профессионального образования

«Пермский национальный исследовательский политехнический университет»

Проектный центр «ПНИПУ-Нефтепроект»

Свидетельство № 0253-2013-5902291029-07 от 08 октября 2013 г.

ООО «ЛУКОЙЛ-ПЕРМЬ»

Проект планировки территории и проект межевания территории,  
предусматривающие размещение объекта  
"Строительство нефтепровода товарной нефти  
НПС «Уральская» - НПС «Оса» (ПК558-ПК982+70).  
Этап 1 Объекты электроснабжения (ЭХЗ) ПК0-ПК558"

Т1. Основная часть проекта планировки территории

2014/147-1-ППТ

Договор №

2014/147-1

Изм.	№ док.	Подп.	Дата

2015

Взам. инв. №	
Подп. и дата	
Инв. № подл.	

Министерство образования и науки Российской Федерации  
Федеральное государственное бюджетное образовательное учреждение  
высшего профессионального образования

«Пермский национальный исследовательский политехнический университет»

Проектный центр «ПНИПУ-Нефтепроект»

Свидетельство № 0253-2013-5902291029-07 от 08 октября 2013 г.

ООО «ЛУКОЙЛ-ПЕРМЬ»

Проект планировки территории и проект межевания территории,  
предусматривающие размещение объекта  
"Строительство нефтепровода товарной нефти  
НПС «Уральская» - НПС «Оса» (ПК558-ПК982+70).  
Этап 1 Объекты электроснабжения (ЭХЗ) ПК0-ПК558"

T1. Основная часть проекта планировки территории

2014/147-1-ППТ

Договор №

2014/147-1

Заместитель директора  
по проектированию

Д.Г.Малыхин

Главный инженер проекта

А.В.Холодницкий

Изм.	№ док.	Подп.	Дата

Взам. инв. №	
Подп. и дата	
Инв. № подл.	



## Содержание

Введение	5
1.1. Положения о размещении объекта капитального строительства	7
1.1.1. Исходно-разрешительная документация	7
1.1.2. Цель разработки проекта	8
1.1.3. Сведения о линейном объекте капитального строительства	8
1.1.4. Сведения о земельных участках, на которых планируется строительство нефтепровода	9
1.2. Чертеж планировки территории	11

Взам. инв. №								
	Подп. и дата							
Инв. № подл.	2014/147-1-ППТ.Т1.ТЧ							
	Изм.	Кол.уч	Лист	№ док	Подп.	Дата		
	Разраб.		Зырянова					
	Проверил		Рассказова					
	Н.контр.		Рассказова					
	ГИП		Холодницкий					
СОДЕРЖАНИЕ ТОМА 1						Стадия	Лист	Листов
						П	1	1
						Проектный центр «ПНИПУ-Нефтепроект»		



Объекты электроснабжения (ЭХЗ) ПК0-ПК558» выполнен в соответствии с Градостроительным кодексом Российской Федерации.

При разработке проектной документации использовано задание на проектирование «Строительство нефтепровода товарной нефти НПС «Уральская» - НПС «Оса» (ПК558-ПК982+70)», утвержденное и.о. Первого заместителя Генерального директора – Главным инженером ООО «ЛУКОЙЛ-ПЕРМЬ» И.И. Мазеиным 11.11.2013г.

Инв. № подл.	Подп. и дата	Взам. инв. №							Лист
Изм	Кол.уч	Лист	№ док	Подп.	Дата	2014/147-1-ППТ.Т1.ТЧ			







#### 1.1.4. Сведения о земельных участках, на которых планируется строительство нефтепровода

С целью рационального использования земель предполагается минимальное занятие земель. Проектом предусматривается аренда земельных участков – до 1 года на период строительства и до 20 лет на период эксплуатации.

В целях рационального использования земли при выборе места размещения нефтепровода рассмотрен вариант вдоль существующего коридора коммуникаций, на минимально допустимом расстоянии, согласно СП 34-116-97 «Инструкция по проектированию, строительству и реконструкции промысловых нефтегазопроводов», обеспечивающем безопасность при проведении работ и надежность в процессе эксплуатации.

Общая площадь земельного участка на период строительства объекта составляет 28,7252 га, в том числе на период эксплуатации – 0,1833 га.

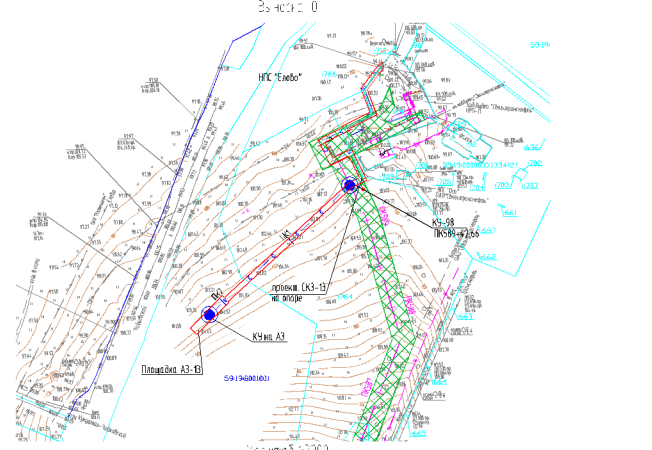
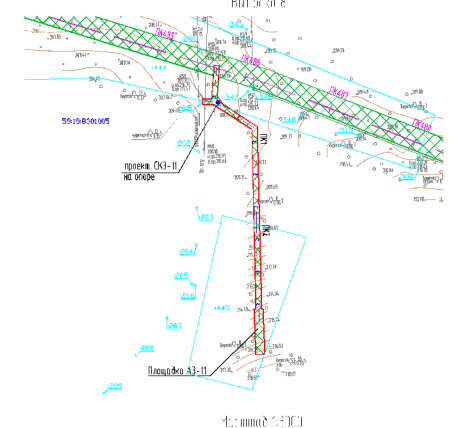
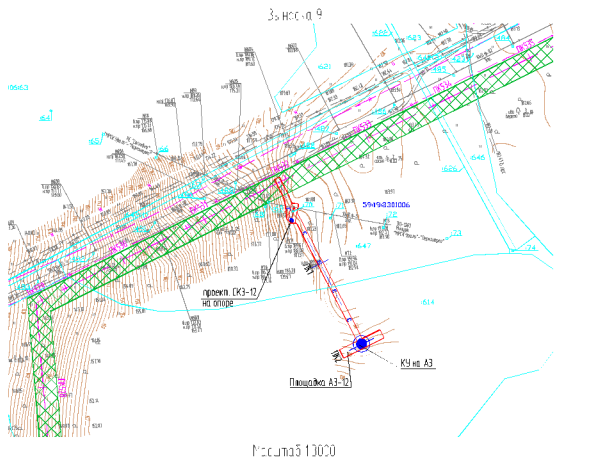
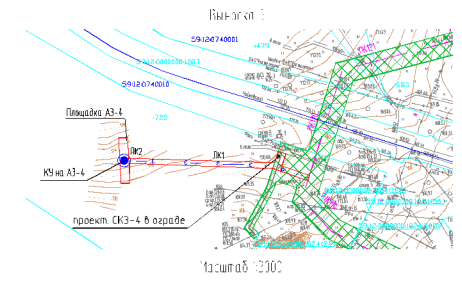
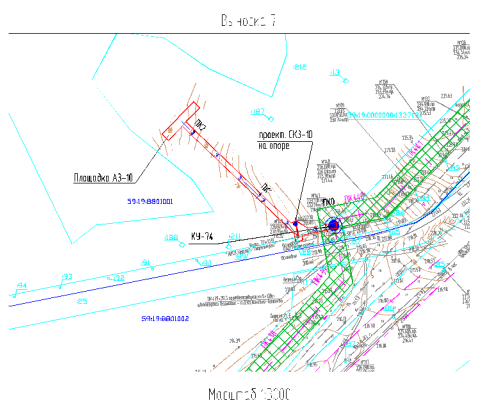
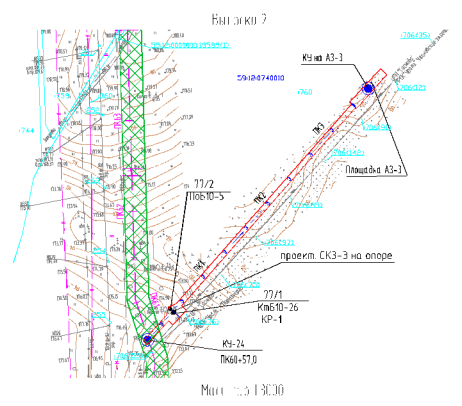
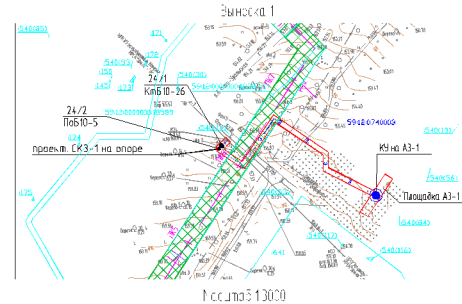
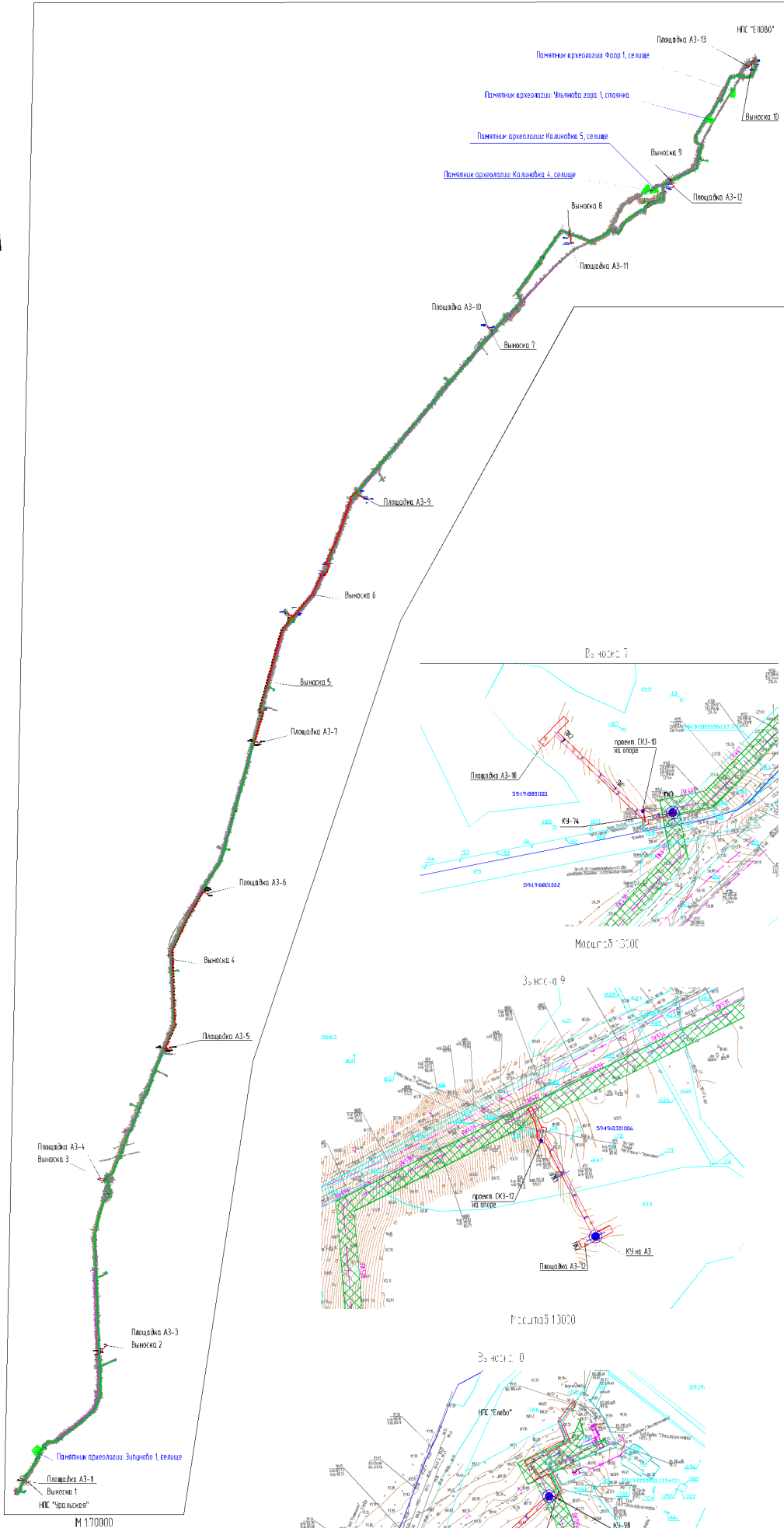
Для проведения строительно-монтажных работ на территории Чайковского муниципального района Пермского края потребуется площадь 16,8154 га, из них на период эксплуатации 0,1132 га. Распределение занимаемых земель следующее:

- земли сельскохозяйственного назначения – 4,8255 га;
- земли лесного фонда – 5,2907 га;
- земли ООО «ЛУКОЙЛ-ПЕРМЬ» – 6,6992 га.

Для проведения строительно-монтажных работ на территории Еловского муниципального района Пермского края потребуется площадь 11,9098, из них на период эксплуатации 0,0701 га. Распределение занимаемых земель следующее:

- земли сельскохозяйственного назначения – 2,2233 га;
- земли лесного фонда – 4,6932 га;
- земли ООО «ЛУКОЙЛ-ПЕРМЬ» – 4,9933 га.

Изм. № подл.	Подп. и дата	Взам. инв. №							Лист
Изм	Кол.уч	Лист	№ док	Подп.	Дата	2014/147-1-ППТ.Т1.ТЧ			



Примечание:  
 1. Кривые: 100 м радиуса, 1:20000 масштаб.  
 2. Кривые: 150 м радиуса, 1:20000 масштаб.  
 3. Кривые: 200 м радиуса, 1:20000 масштаб.  
 4. Кривые: 250 м радиуса, 1:20000 масштаб.  
 5. Кривые: 300 м радиуса, 1:20000 масштаб.  
 6. Кривые: 400 м радиуса, 1:20000 масштаб.  
 7. Кривые: 500 м радиуса, 1:20000 масштаб.  
 8. Кривые: 600 м радиуса, 1:20000 масштаб.  
 9. Кривые: 800 м радиуса, 1:20000 масштаб.  
 10. Кривые: 1000 м радиуса, 1:20000 масштаб.

- Легенда обозначений:
- граница территории проектируемой трассы
  - граница территории проектируемой трассы, 20 м ЗС
  - граница территории проектируемой трассы, 50 м ЗС
  - граница территории проектируемой трассы, 100 м ЗС
  - граница территории проектируемой трассы, 200 м ЗС
  - граница территории проектируемой трассы, 500 м ЗС
  - граница территории проектируемой трассы, 1000 м ЗС
  - граница территории проектируемой трассы, 2000 м ЗС
  - граница территории проектируемой трассы, 5000 м ЗС
  - граница территории проектируемой трассы, 10000 м ЗС
  - граница территории проектируемой трассы, 20000 м ЗС
  - граница территории проектируемой трассы, 50000 м ЗС
  - граница территории проектируемой трассы, 100000 м ЗС
  - граница территории проектируемой трассы, 200000 м ЗС
  - граница территории проектируемой трассы, 500000 м ЗС
  - граница территории проектируемой трассы, 1000000 м ЗС

2014/147-1-ПТ.Т.Г.Ч					
Стороженское предприятие полевой связи НПС "Знамянка" НПС "Оса" ПСС-П-987					
Этап 1 Объект электроснабжения СКЗ ПНС-П-558					
Имя	Фамилия	Адрес	Инициалы	Подпись	Дата
Исполнитель	Директор	Стороженское	С.С.	08.05	2014
Проверенный	Работодатель	Стороженское	С.С.	08.05	2014
Проект планировки территории					Лист 1

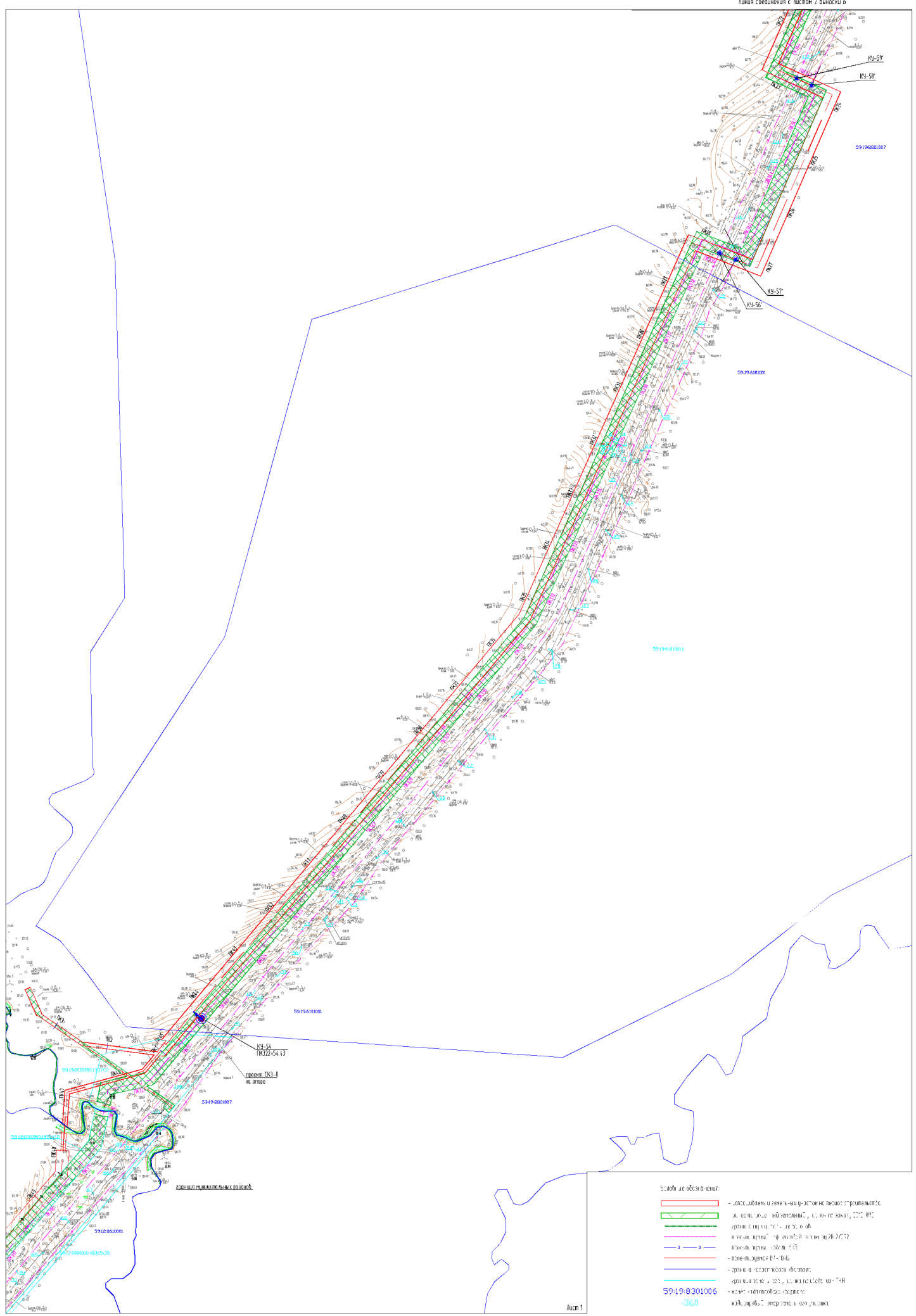
Всего листов: 1







Листа съединения с листом 2 Выноски 5



- Съответствие на обекта на плана:
- - граница на зоната за изграждане на новострояем обект
  - - граница на зоната за изграждане на новострояем обект
  - - граница на зоната за изграждане на новострояем обект
  - - граница на зоната за изграждане на новострояем обект
  - - граница на зоната за изграждане на новострояем обект
  - - граница на зоната за изграждане на новострояем обект
  - - граница на зоната за изграждане на новострояем обект
  - - граница на зоната за изграждане на новострояем обект
- 59-19-8301006  
360

Мащаб 1:3000

Лист 1

						2014/147-1-ПМТ.Т1ГЧ		
						Сградата е обект на изграждане на новострояем обект "Обект" №1558-П/2014		
						Етап 1. Обществен изпитване на проектите		
Имя	Фамилия	Датум	Имя	Фамилия	Датум	Степанов	Андреев	Андреев
Въвеждащ	Директор	08.05	Проверяващ	08.05	08.05			
Проектиращ	Работилец		Проверен					
						Проект на изграждане на новострояем обект		

Обществен изпитване



Министерство образования и науки Российской Федерации  
Федеральное государственное бюджетное образовательное учреждение  
высшего профессионального образования

«Пермский национальный исследовательский политехнический университет»

Проектный центр «ПНИПУ-Нефтепроект»

Свидетельство № 0253-2013-5902291029-07 от 08 октября 2013 г.

ООО «ЛУКОЙЛ-ПЕРМЬ»

Проект планировки территории и проект межевания территории,  
предусматривающие размещение объекта  
"Строительство нефтепровода товарной нефти  
НПС «Уральская» - НПС «Оса» (ПК558-ПК982+70).  
Этап 1 Объекты электроснабжения (ЭХЗ) ПК0-ПК558"

ТЗ. Проект межевания территории

2014/147-1-ПМТ

Договор №

2014/147-1

Изм.	№ док.	Подп.	Дата

2015

Взам. инв. №	
Подп. и дата	
Инв. № подл.	

Министерство образования и науки Российской Федерации  
Федеральное государственное бюджетное образовательное учреждение  
высшего профессионального образования

«Пермский национальный исследовательский политехнический университет»

Проектный центр «ПНИПУ-Нефтепроект»

Свидетельство № 0253-2013-5902291029-07 от 08 октября 2013 г.

ООО «ЛУКОЙЛ-ПЕРМЬ»

Проект планировки территории и проект межевания территории,  
предусматривающие размещение объекта  
"Строительство нефтепровода товарной нефти  
НПС «Уральская» - НПС «Оса» (ПК558-ПК982+70).  
Этап 1 Объекты электроснабжения (ЭХЗ) ПК0-ПК558"

Т3. Проект межевания территории

2014/147-1-ПМТ

Договор №

2014/147-1

Заместитель директора  
по проектированию

Д.Г.Малыхин

Главный инженер проекта

А.В.Холодницкий

Изм.	№ док.	Подп.	Дата

2015

Взам. инв. №	
Подп. и дата	
Инв. № подл.	



## Содержание

Пояснительная записка	
3.1. Основные цели и задачи разработки проекта	5
3.2. Исходные материалы, используемые в проекте межевания	5
3.3. Опорно-межевая сеть на территории проектирования	5
3.4. Рекомендации по порядку установления границ на местности	6
3.5. Формирование земельных участков проектируемого линейного объекта	6
3.6. Правовой статус объектов планирования	11
3.7. Основные показатели по проекту межевания	12
Графическая часть	
Чертеж межевания территории	13

Изм. инв. №										
	2014/147-1-ПМТ.ТЗ.ТЧ									
Изм. инв. №	Изм.	Кол.уч	Лист	№ док	Подп.	Дата	СОДЕРЖАНИЕ ТОМА 3	Стадия	Лист	Листов
	Разраб.	Зырянова						П	1	1
Изм. инв. №	Проверил	Рассказова					СОДЕРЖАНИЕ ТОМА 3	Проектный центр «ПНИПУ-Нефтепроект»		
	Н.контр.	Рассказова								
Изм. инв. №	ГИП	Холодницкий					СОДЕРЖАНИЕ ТОМА 3	Проектный центр «ПНИПУ-Нефтепроект»		





Общая площадь земельного участка на период строительства объекта составляет 28,7252 га, в том числе на период эксплуатации – 0,1833 га.

Границы проектируемого земельного участка данного линейного объекта пересекают границы зон с особыми условиями использования территории, сведения о которых содержатся в ГКН.

Так же выявлено, что проектируемый объект не затрагивает:

- границы застроенных земельных участков;
- границы формируемых земельных участков, планируемых для предоставления физическим и юридическим лицам для строительства;
- границы территорий культурного наследия.

В соответствии с п.11 ст.1 Градостроительного кодекса РФ красные линии - линии, которые обозначают существующие, планируемые (изменяемые, вновь образуемые) границы территорий общего пользования, границы земельных участков, на которых расположены линии электропередачи, линии связи (в том числе линейно-кабельные сооружения), трубопроводы, автомобильные дороги, железнодорожные линии и другие подобные сооружения.

Инв. № подл.	Взам. инв. №				
	Подп. и дата				
Изм	Кол.уч	Лист	№ док	Подп.	Дата
2014/147-1-ПМТ.ТЗ.ТЧ					Лист

Таблица №2. Координаты земельных участков в рамках реализации проектируемого объекта.

№ п/п	X	Y
1	361019.33	1308054.94
2	361011.41	1308047.33
3	360997.59	1308067.57
4	361049.41	1308101.79
5	361008.48	1308161.77
6	360991.11	1308162.65
7	360965.27	1308212.32
8	360984.03	1308224.52
9	360978.75	1308233.01
10	360936.82	1308205.76
11	360942.11	1308197.27
12	360960.21	1308209.04
13	360985.01	1308161.38
14	360987.38	1308156.83
15	361005.21	1308155.93
16	361041.07	1308103.48
17	360989.19	1308069.22
18	361009.03	1308040.18
19	361014.27	1308038.98
20	361024.79	1308049.10
21	365478.60	1310778.80
22	365480.43	1310776.65
23	365517.60	1310810.43
24	365511.09	1310817.75
25	365473.95	1310784.27
26	365474.71	1310783.37
27	365256.48	1310591.92
28	365251.74	1310597.18
29	365235.40	1310582.44
30	365239.95	1310577.40
31	365213.68	1310554.36
32	365217.60	1310549.82
33	365246.31	1310575.01
34	365254.79	1310577.26
35	365258.42	1310585.64
21	365478.60	1310778.80
36	370997.80	1310762.44
37	371010.53	1310766.56
38	371008.15	1310775.04
39	370994.69	1310770.62
40	370983.98	1310800.91
41	370978.33	1310798.90
42	370991.83	1310760.50
43	370997.26	1310602.34
44	370975.72	1310603.43
45	370975.22	1310593.44
46	371025.15	1310590.92
47	371025.66	1310600.91
48	371003.27	1310602.04

№ п/п	X	Y
49	375354.09	1312947.46
50	375350.26	1312956.69
51	375304.08	1312937.52
52	375307.91	1312928.28
53	375324.44	1312935.15
54	375284.35	1312747.86
55	375258.20	1312751.90
56	375254.83	1312730.16
57	375289.91	1312724.73
58	375297.63	1312706.52
59	375303.16	1312708.86
60	375296.89	1312723.65
61	375310.79	1312721.50
62	375544.71	1312822.23
63	375541.94	1312828.66
64	375902.03	1312983.67
65	375977.22	1313015.53
66	376078.18	1313070.99
67	376080.33	1313066.40
68	376090.10	1313071.29
69	376245.09	1313033.13
70	377428.45	1312992.22
71	377432.11	1312994.45
72	377453.59	1313007.23
73	377463.97	1313004.18
74	377465.40	1313008.60
75	377525.25	1312989.82
76	377831.39	1312979.08
77	377831.03	1312972.08
78	377965.19	1312967.38
79	377965.43	1312974.37
80	378294.10	1312963.84
81	378372.97	1312961.10
82	378373.05	1312957.69
83	378431.15	1312959.07
84	378516.43	1312956.10
85	378539.34	1312961.64
86	378582.14	1312962.65
87	378668.00	1313005.03
88	378664.89	1313011.34
89	378857.07	1313106.46
90	378859.44	1313101.57
91	378867.37	1313105.72
92	378865.26	1313110.39
93	379162.33	1313247.35
94	379165.32	1313241.02
95	379214.00	1313263.99
96	379204.61	1313283.89
97	379155.93	1313260.91
98	379158.92	1313254.58
99	378857.90	1313115.80

№ п/п	X	Y
100	378661.35	1313018.51
101	378658.27	1313024.76
102	378576.76	1312984.53
103	378372.53	1312979.69
104	378372.69	1312972.69
105	378298.86	1312970.96
106	378298.91	1312976.29
107	378289.96	1312976.08
108	378289.78	1312971.00
109	377965.71	1312982.37
110	377965.96	1312989.36
111	377833.49	1312994.01
112	377830.98	1312987.10
113	377531.10	1312997.62
114	377531.67	1313002.69
115	377522.75	1313003.40
116	377522.16	1312999.19
117	377458.88	1313019.24
118	377432.95	1313005.90
119	377416.16	1313005.74
120	377415.86	1313000.50
121	376250.82	1313040.93
122	376251.47	1313045.94
123	376242.56	1313046.81
124	376241.83	1313042.20
125	376082.64	1313082.33
126	375977.17	1313025.21
127	375974.95	1313029.98
128	375966.96	1313025.94
129	375968.99	1313021.25
130	375538.77	1312836.00
131	375536.01	1312842.44
132	375307.90	1312744.21
133	375290.28	1312746.94
134	375331.17	1312937.94
135	379214.22	1313288.43
136	379223.61	1313268.53
137	379390.82	1313347.46
138	379387.83	1313353.79
139	379596.90	1313453.83
140	379873.91	1313611.88
141	379877.38	1313605.80
142	380094.20	1313729.51
143	380090.73	1313735.59
144	380486.32	1313961.28
145	380491.37	1313948.51
146	380496.83	1313951.05
147	380424.00	1314135.09
148	380444.36	1314143.80
149	380440.42	1314152.99

Взам. инв. №

Подп. и дата

Инв. № подл.

Изм	Кол.уч	Лист	№ док	Подп.	Дата

№ п/п	X	Y
150	380394.45	1314133.33
151	380398.39	1314124.14
152	380418.48	1314132.73
153	380483.34	1313968.80
154	380086.77	1313742.54
155	380083.30	1313748.62
156	379866.48	1313624.91
157	379869.95	1313618.83
158	379596.89	1313463.04
159	379594.73	1313467.66
160	379586.74	1313463.63
161	379588.82	1313458.84
162	379384.42	1313361.03
163	379381.43	1313367.36
164	385428.77	1315864.72
165	385425.74	1315874.25
166	385378.10	1315859.08
167	385381.13	1315849.55
168	385401.98	1315856.19
169	385457.52	1315663.65
170	385463.37	1315665.03
171	385460.62	1315674.54
172	386078.49	1315853.82
173	386165.55	1315879.08
174	386179.90	1315886.25
175	386171.40	1315906.56
176	386157.76	1315899.73
177	385454.53	1315695.68
178	385407.70	1315858.01
179	386205.84	1315899.22
180	386227.53	1315910.06
181	386258.86	1315911.44
182	386319.06	1315920.28
183	386401.03	1315952.03
184	386436.91	1315839.09
185	389065.72	1316570.41
186	389162.31	1316611.96
187	389396.03	1316813.87
188	389434.12	1316816.71
189	389433.60	1316823.69
190	389464.39	1316825.98
191	389462.97	1316833.90
192	389433.00	1316831.67
193	389432.48	1316838.65
194	389387.15	1316835.27
195	389150.49	1316630.83
196	389058.39	1316591.20
197	387170.97	1316065.62
198	387152.91	1316060.25

№ п/п	X	Y
199	386451.40	1315865.96
200	386414.53	1315980.85
201	386312.91	1315941.49
202	386217.68	1315929.73
203	386207.03	1315924.40
204	391740.81	1318236.01
205	391459.58	1318115.10
206	391414.13	1318110.71
207	391323.16	1318070.74
208	391273.98	1318178.50
209	390953.73	1318039.64
210	390997.89	1317925.70
211	390354.43	1317638.80
212	389669.74	1317064.71
213	389662.31	1317073.58
214	389657.71	1317069.73
215	389665.15	1317060.86
216	389597.20	1317003.88
217	389598.27	1316995.65
218	389567.74	1316970.05
219	389531.76	1316839.02
220	389474.79	1316834.78
221	389480.59	1316827.19
222	389537.99	1316831.46
223	389574.79	1316965.52
224	389599.50	1316986.24
225	389616.01	1316859.78
226	389668.10	1316783.81
227	389667.30	1316781.99
228	389713.07	1316761.87
229	389717.09	1316771.03
230	389671.32	1316791.14
231	389670.94	1316790.28
232	389621.77	1316861.99
233	389604.95	1316990.81
234	389624.21	1317006.96
235	389625.63	1316999.02
236	390366.20	1317619.96
237	391025.98	1317914.13
238	390982.64	1318025.85
239	391263.81	1318147.78
240	391312.15	1318041.87
241	391419.75	1318089.15
242	391465.12	1318093.53
243	391744.25	1318213.54
244	391771.41	1318249.16
245	391766.81	1318223.23
246	391905.91	1318283.04
247	391938.67	1318312.23

№ п/п	X	Y
248	392509.43	1318533.92
249	393297.08	1318803.44
250	393441.49	1318882.00
251	393430.97	1318901.33
252	393288.20	1318823.66
253	392501.89	1318554.59
254	391927.00	1318331.30
255	391893.94	1318301.84
256	393476.29	1318822.93
257	393666.33	1318998.30
258	393671.06	1318993.17
259	393719.92	1319038.19
260	393705.71	1319055.05
261	393671.50	1319023.49
262	393618.18	1319093.78
263	393540.63	1319250.57
264	393542.11	1319251.79
265	393510.17	1319290.28
266	393502.49	1319283.87
267	393534.41	1319245.40
268	393535.89	1319246.62
269	393607.13	1319102.58
270	393605.70	1319099.43
271	393671.37	1319013.80
272	393626.73	1318972.61
273	393470.87	1318828.81
274	399044.20	1323548.67
275	399038.32	1323549.87
276	399030.38	1323511.03
277	399024.47	1323512.23
278	399022.87	1323504.40
279	399032.26	1323502.48
280	399150.28	1323379.62
281	399134.39	1323364.41
282	399141.31	1323357.19
283	399177.43	1323391.76
284	399170.52	1323398.98
285	399154.62	1323383.77
286	399043.47	1323499.47
287	399045.98	1323504.61
288	399037.90	1323517.87
289	402246.43	1326097.18
290	402212.98	1326094.61
291	402203.75	1326101.04
292	402179.50	1326138.53
293	401978.37	1326143.34
294	401978.51	1326144.94
295	401928.57	1326147.29

Взам. инв. №

Подп. и дата

Инв. № подл.

Изм	Кол.уч	Лист	№ док	Подп.	Дата

2014/147-1-ПМТ.ТЗ.ТЧ

Лист

№ п/п	X	Y
296	401927.74	1326137.33
297	401977.70	1326135.32
298	401977.87	1326137.36
299	402176.19	1326132.60
300	402203.10	1326090.99
301	402203.71	1326078.50
302	402209.70	1326078.79
303	402209.24	1326088.30
304	402246.90	1326091.20
305	403947.75	1329468.65
306	403938.59	1329467.04
307	403932.15	1329470.35
308	403799.50	1329538.66
309	403809.40	1329558.57
310	403800.45	1329563.02
311	403778.18	1329518.25
312	403787.13	1329513.80
313	403796.83	1329533.29
314	403926.39	1329466.58
315	403926.82	1329459.87
316	403931.90	1329455.99
317	403952.78	1329453.24
318	403974.91	1329442.23
319	403977.58	1329447.60
320	403954.54	1329459.06
321	403948.95	1329461.84
322	407968.19	1332182.49
323	407981.60	1332209.43
324	408007.56	1332199.80
325	408028.59	1332214.99
326	408035.09	1332220.53
327	408035.81	1332223.12
328	408030.03	1332224.73
329	408029.80	1332223.91
330	408024.88	1332219.71
331	408006.64	1332206.54
332	407978.68	1332216.92
333	407963.68	1332187.48
334	407962.31	1332188.04
335	407948.62	1332160.28
336	407931.47	1332168.73
337	407941.40	1332188.87
338	407906.80	1332205.92
339	407898.60	1332189.16
340	407773.52	1332053.65
341	407773.08	1332054.10
342	407737.26	1332019.22
343	407744.24	1332012.05
344	407780.06	1332046.93

№ п/п	X	Y
345	407777.71	1332049.34
346	407903.61	1332185.74
347	407909.54	1332197.88
348	407933.37	1332186.14
349	407923.44	1332166.00
350	407951.35	1332152.25
351	407965.21	1332180.36
352	407966.80	1332179.68

Изм. № подл.	Подп. и дата	Взам. инв. №

Изм	Кол.уч	Лист	№ док	Подп.	Дата

2014/147-1-ПМТ.Т3.ТЧ

Лист

Таблица 1 Сводная ведомость занимаемых земель по землепользователям под размещение объекта ООО "ЛУКОЙЛ-ПЕРМЬ" "Строительство нефтепровода товарной нефти НПС «Уральская» - НПС «Оса» (ПК558-ПК982+70). Этап 1. Объекты электроснабжения (ЭХЗ) ПК0-ПК558" (Чайковский муниципальный район)

№/№	Наименование землепользователя	Длина травы, м	Площадь, га											
			Всего земель на период строительства						в т.ч. земли на период эксплуатации					
			Итого	пашня	сенокос/пастбище	вырубки, прогалины	лес	прочие	Итого	пашня	сенокос/пастбище	вырубки, прогалины	лес	прочие
1	Администрация Зипуновского сельского поселения	256,1	0,1517	0,0000	0,0188	0,0000	0,0000	0,1329	0,0027	0,0000	0,0023	0,0000	0,0000	0,0004
2	Администрация Сосновского сельского поселения	910,5	0,8747	0,3205	0,5145	0,0000	0,0000	0,0397	0,0066	0,0016	0,0046	0,0000	0,0000	0,0004
3	Администрация Ваьковского сельского поселения	184,0	0,2522	0,0000	0,1453	0,0000	0,0000	0,1069	0,0038	0,0000	0,0038	0,0000	0,0000	0,0000
4	Колегов И.А.	514,5	0,4091	0,3634	0,0000	0,0000	0,0000	0,0457	0,0027	0,0027	0,0000	0,0000	0,0000	0,0000
5	Паршакова И.И.	1981,8	1,4230	1,4230	0,0000	0,0000	0,0000	0,0000	0,0257	0,0257	0,0000	0,0000	0,0000	0,0000
6	Кишин С.А.	188,6	0,1558	0,1558	0,0000	0,0000	0,0000	0,0000	0,0022	0,0022	0,0000	0,0000	0,0000	0,0000
8	ООО "Прикамье"	2366,1	1,5981	1,5981	0,0000	0,0000	0,0000	0,0000	0,0209	0,0209	0,0000	0,0000	0,0000	0,0000
9	Чайковское лесничество	4702,0	5,2907	0,0000	0,0000	0,0000	5,1040	0,1867	0,0468	0,0000	0,0000	0,0000	0,0444	0,0024
10	ООО "ЛУКОЙЛ-ПЕРМЬ"	9252,0	6,6992	0,0000	0,0000	0,0000	0,0000	6,6992	0,0018	0,0000	0,0000	0,0000	0,0000	0,0018
<b>Итого по проекту:</b>		<b>11038,5</b>	<b>16,8154</b>	<b>3,8608</b>	<b>0,6786</b>	<b>0,0000</b>	<b>5,0649</b>	<b>7,2111</b>	<b>0,1132</b>	<b>0,0531</b>	<b>0,0107</b>	<b>0,0000</b>	<b>0,0444</b>	<b>0,0050</b>

\* в сумме площадей не учтено наложение земельного участка с кадастровым номером 59:12:074010:760 на земли лесного фонда Чайковского лесничества, Сосновского ул.д. (ТОО "Некрасовское"), кв.4, ч.в.8

Таблица 2 Сводная ведомость занимаемых земель по землепользователям под размещение объекта ООО "ЛУКОЙЛ-ПЕРМЬ" "Строительство нефтепровода товарной нефти НПС "Уральская" - НПС "Оса" (ПК558 - ПК982+70)". Этап 1. Объекты электроснабжения (ЭХЗ) ПК0-ПК558 (Еловский муниципальный район)

Наименование землепользователя	Площадь, га															
	всего на период строительства								из них на период эксплуатации							
	Итого	пашня	сенокос	пастбище	лес	вырубки, прогалины	древесн. раст.	прочие	Итого	пашня	сенокос	пастбище	лес	вырубки, прогалины	древесн. раст.	прочие
1.Муниципальные земли в границах Бреховского сельского поселения (в ведении администрации Еловского муниципального района)	0,8680	0,3949	0,0987	0,0569	0,0000	0,0000	0,2060	0,1115	0,0088	0,0046	0,0026	0,0004	0,0000	0,0000	0,0012	0,0000
2.Земли Дускаевой И.З.	0,8508	0,6032	0,0000	0,1513	0,0000	0,0000	0,0963	0,0000	0,0046	0,0038	0,0000	0,0004	0,0000	0,0000	0,0004	0,0000
3.Земли Паршаковой И.И.	0,1568	0,0114	0,1296	0,0158	0,0000	0,0000	0,0000	0,0000	0,0034	0,0000	0,0034	0,0000	0,0000	0,0000	0,0000	0,0000
4. Земли ООО "Гео-инвест"	0,1715	0,1715	0,0000	0,0000	0,0000	0,0000	0,0000	0,0000	0,0023	0,0023	0,0000	0,0000	0,0000	0,0000	0,0000	0,0000
5. Земли ОДС Вацлы В.И. и Фотина С.В.	0,0017	0,0017	0,0000	0,0000	0,0000	0,0000	0,0000	0,0000	0,0000	0,0000	0,0000	0,0000	0,0000	0,0000	0,0000	0,0000
6. Земли Фотиной Р.М.	0,1065	0,0945	0,0000	0,0120	0,0000	0,0000	0,0000	0,0000	0,0000	0,0000	0,0000	0,0000	0,0000	0,0000	0,0000	0,0000
7.Муниципальные земли в границах Еловского сельского поселения (в ведении администрации Еловского муниципального района)	0,0680	0,0680	0,0000	0,0000	0,0000	0,0000	0,0000	0,0000	0,0004	0,0004	0,0000	0,0000	0,0000	0,0000	0,0000	0,0000
8. Чайковское лесничество, Дубровское участковое лесничество	1,8975	0,0000	0,0000	0,0000	1,8909	0,0000	0,0000	0,0066	0,0109	0,0000	0,0000	0,0000	0,0109	0,0000	0,0000	0,0000
9. Чайковское лесничество, Еловское участковое лесничество (ОАО "Заря")	2,7957	0,0000	0,0000	0,0000	2,7957	0,0000	0,0000	0,0000	0,0256	0,0000	0,0000	0,0000	0,0256	0,0000	0,0000	0,0000
10. Земли ООО "ЛУКОЙЛ-ПЕРМЬ"	4,9933	0,0000	0,0000	0,0000	0,0000	0,0000	0,0000	4,9933	0,0141	0,0000	0,0000	0,0000	0,0000	0,0000	0,0000	0,0141
<b>Итого по строительству:</b>	<b>11,9098</b>	<b>1,3452</b>	<b>0,2283</b>	<b>0,2360</b>	<b>4,6866</b>	<b>0,0000</b>	<b>0,3023</b>	<b>5,1114</b>	<b>0,0701</b>	<b>0,0111</b>	<b>0,0060</b>	<b>0,0008</b>	<b>0,0365</b>	<b>0,0000</b>	<b>0,0016</b>	<b>0,0141</b>

### 3.6. Правовой статус объектов планирования

На период подготовки проекта межевания территория свободна от застройки, но имеются действующие и выведенные из эксплуатации линейные объекты инженерных сетей и автомобильные дороги.

В границах проектируемой территории существуют объекты недвижимости, оформленные в установленном законом порядке, а объекты самовольного размещения отсутствуют.

Взам. инв. №

Подп. и дата

Инв. № подл.

Лист

2014/147-1-ПМТ.ТЗ.ТЧ

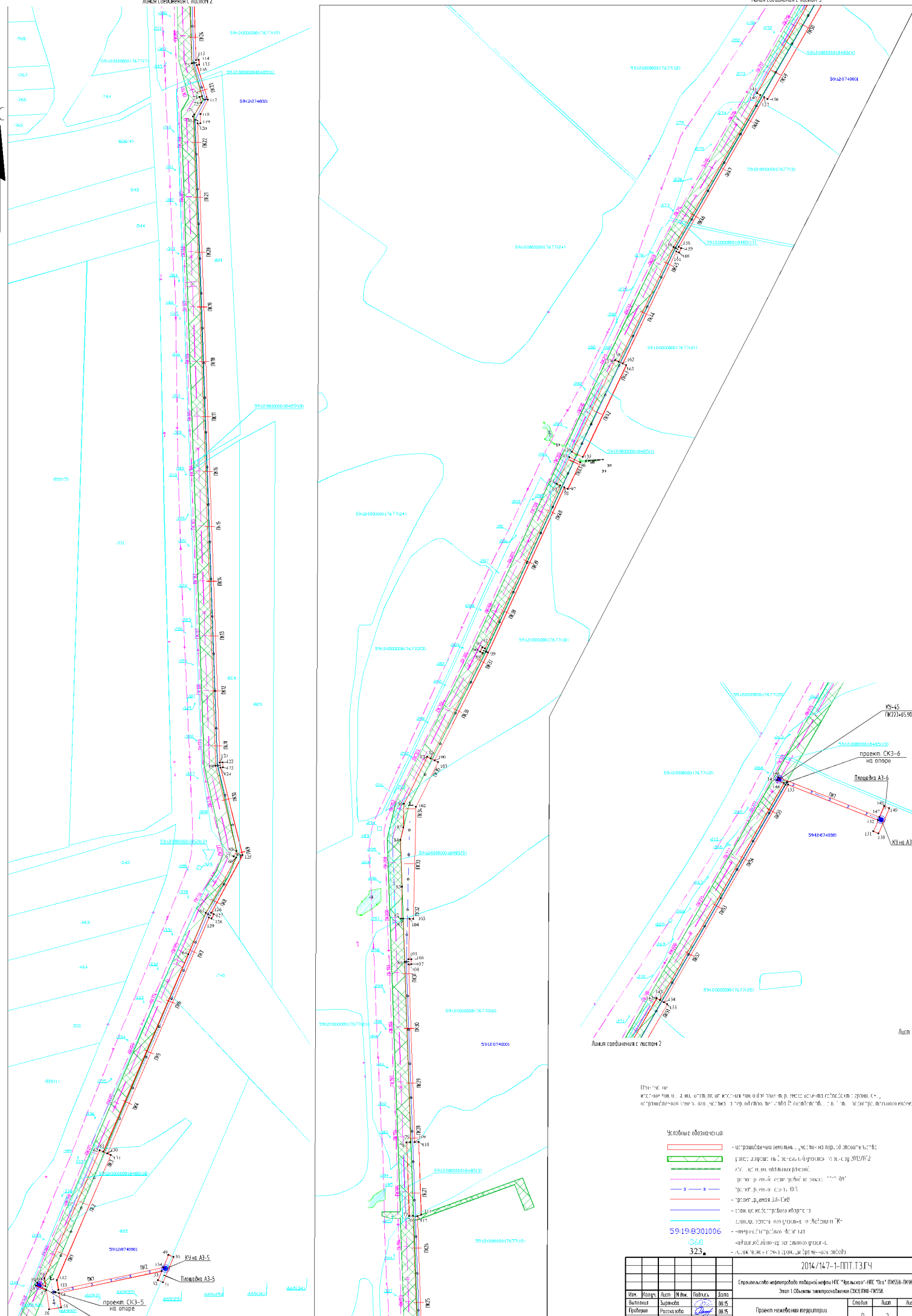
Изм. Кол.уч. Лист № док. Подп. Дата





Линия соеденения с листом 2

Линия соеденения с листом 3



Примечание:  
 1. Исключены из плана участки железной дороги, в границах которых не предусмотрено строительство объектов, подлежащих государственной регистрации.

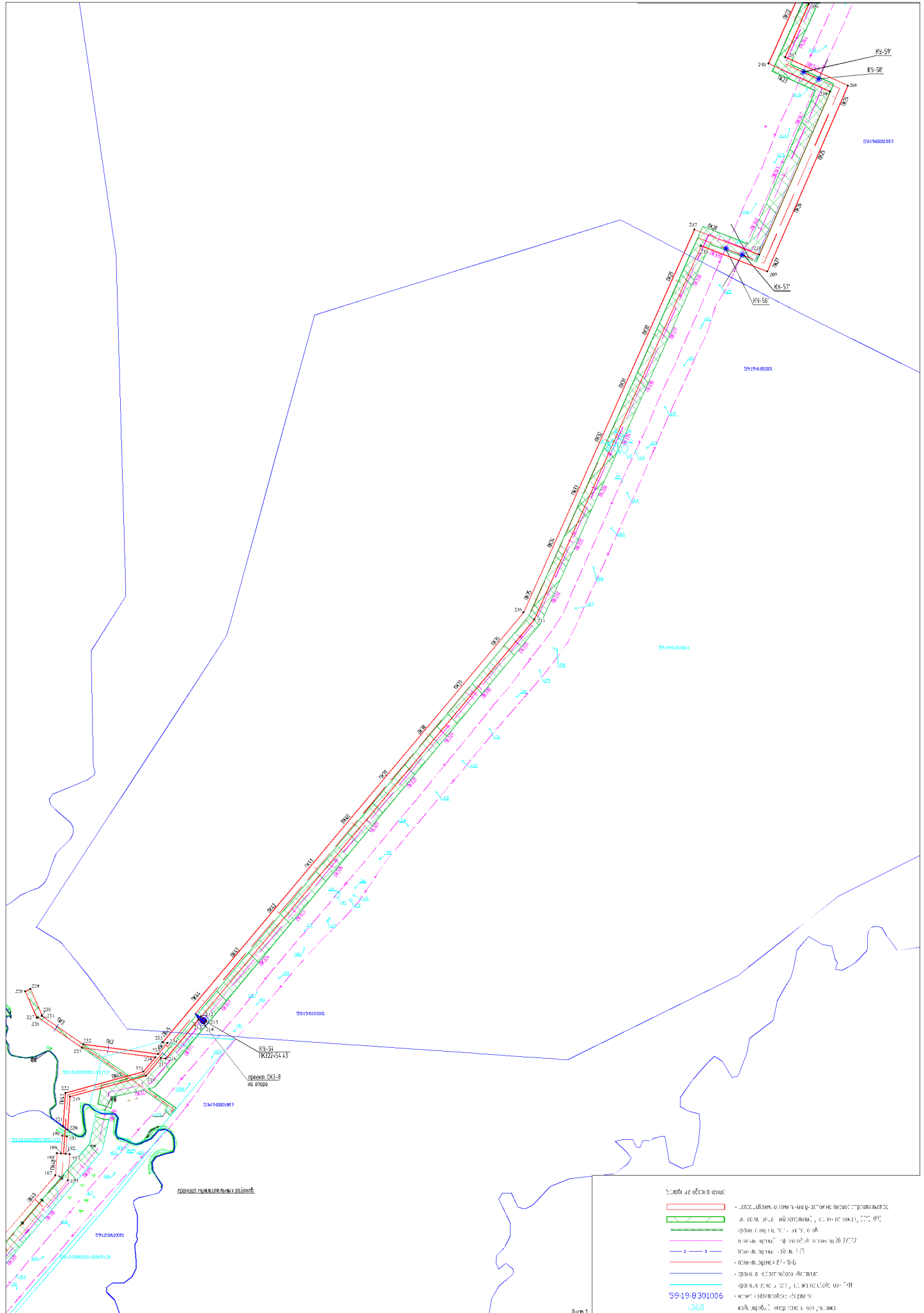
- Условные обозначения:
- — граница земельного участка на территории участка, расположенного на территории, подлежащей государственной регистрации.
  - — граница земельного участка, расположенного на территории, подлежащей государственной регистрации.
  - — граница земельного участка, расположенного на территории, подлежащей государственной регистрации.
  - — граница земельного участка, расположенного на территории, подлежащей государственной регистрации.
  - — граница земельного участка, расположенного на территории, подлежащей государственной регистрации.
  - — граница земельного участка, расположенного на территории, подлежащей государственной регистрации.
  - — граница земельного участка, расположенного на территории, подлежащей государственной регистрации.
  - — граница земельного участка, расположенного на территории, подлежащей государственной регистрации.
  - — граница земельного участка, расположенного на территории, подлежащей государственной регистрации.
  - — граница земельного участка, расположенного на территории, подлежащей государственной регистрации.

2014/147-1-ПМТ.Т.Э.Г.И					
Специальное инженерное обследование территории ООО "Восточный-НПС" (ООО "ВНПС-ПК88")					
Этап 1. Объекты застройки территории ООО "ВНПС-ПК88"					
Имя	Подпись	Дата	Имя	Подпись	Дата
Велицкий		08.05	Велицкий		08.05
Григорьев		08.05	Григорьев		08.05
Проект не является террипортом			Столб	Лист	Лист
			II	2	5

Всего листов: 5

Лист: 5





Листа съединения с листом 2 Выноска 5

граница муниципалитетных районов

- Свойства объектов плана:
- - линия электропередачи напряжением 10 кВ
  - - линия электропередачи напряжением 0,4 кВ
  - - линия водопровода
  - - линия газопровода
  - - линия канализации
  - - линия связи
  - - граница территории
  - - граница участка
  - - граница территории
  - - граница участка
  - - граница территории
  - - граница участка

Масштаб 1:3000

Лист 1

						2014/147-1-ПНП.ТЗ.ГЧ		
						Специальное предприятие «Территориальное предприятие «ТЭЦ-1» ОАО «ИЭС-1»		
						Этап 1 Объект электроэнергетики (ЭО) ПИИ-РЭСР		
Исполн.	Коллеж.	Лист	И.И.И.	Подпись	Дата	Состав	Лист	Лист
Исполн.	Коллеж.	Лист	И.И.И.	Подпись	Дата	Состав	Лист	Лист
Исполн.	Коллеж.	Лист	И.И.И.	Подпись	Дата	Состав	Лист	Лист
						Проект нежилых территорий		
						II 4		

Всего листов 1

