



ПРАВИТЕЛЬСТВО ОРЛОВСКОЙ ОБЛАСТИ

ПОСТАНОВЛЕНИЕ

13 марта 2016 г.
г. Орёл

№ 147

Об установлении публичного сервитута
в целях эксплуатации линейного объекта
«Газопровод к котельной, г. Ливны»

В соответствии с главой V.7 Земельного кодекса Российской Федерации, статьей 3.9 Федерального закона от 25 октября 2001 года № 137-ФЗ «О введении в действие Земельного кодекса Российской Федерации», Законом Орловской области от 10 ноября 2014 года № 1683-ОЗ «О Правительстве Орловской области», на основании ходатайства об установлении публичного сервитута АО «Газпром газораспределение Орел» (ОГРН 1025700826667, ИНН 5700000020) (далее также – обладатель публичного сервитута) Правительство Орловской области постановляет:

1. Установить публичный сервитут в целях эксплуатации линейного объекта «Газопровод к котельной, г. Ливны» (далее также – публичный сервитут), созданного до 30 декабря 2004 года и используемого АО «Газпром газораспределение Орел», в отношении которого у АО «Газпром газораспределение Орел» отсутствуют права, предусмотренные законодательством Российской Федерации, и который эксплуатируется для организации газоснабжения населения, в отношении:

1) части земельного участка с кадастровым номером 57:26:0010104:110, расположенного по адресу: местоположение установлено относительно ориентира, расположенного в границах участка. Почтовый адрес ориентира: Российская Федерация, Орловская область, г. Ливны, ул. Орловская;

2) части земельного участка с кадастровым номером 57:26:0000000:749, расположенного по адресу: местоположение установлено относительно ориентира, расположенного в границах участка. Почтовый адрес ориентира: Российская Федерация, Орловская область, г. Ливны, ул. Городнянского – ул. Костенко;

3) части земельного участка с кадастровым номером 57:26:0000000:1093, расположенного по адресу: местоположение

установлено относительно ориентира, расположенного в границах участка. Почтовый адрес ориентира: Российская Федерация, Орловская область, городской округ город Ливны, г. Ливны, пер. Высотный, 500;

4) части земельного участка с кадастровым номером 57:26:0010115:315, расположенного по адресу: местоположение установлено относительно ориентира, расположенного в границах участка. Почтовый адрес ориентира: Российская Федерация, Орловская область, городской округ город Ливны, г. Ливны, пер. Ясный, 500;

5) части земельного участка с кадастровым номером 57:26:0010115:124, расположенного по адресу: местоположение установлено относительно ориентира, расположенного в границах участка. Почтовый адрес ориентира: Российская Федерация, Орловская область, г. Ливны, пер. Малый, д. 1;

6) части земельного участка с кадастровым номером 57:26:0010104:96, расположенного по адресу: местоположение установлено относительно ориентира, расположенного в границах участка. Почтовый адрес ориентира: Российская Федерация, Орловская область, г. Ливны, участок № 1-А в районе автоколонны № 1506;

7) части земельного участка с кадастровым номером 57:26:0010104:756, расположенного по адресу: Российская Федерация, Орловская область, городской округ город Ливны, г. Ливны, ул. Орловская, земельный участок 114в;

8) части земельного участка с кадастровым номером 57:26:0010107:106, расположенного по адресу: местоположение установлено относительно ориентира, расположенного в границах участка. Почтовый адрес ориентира: Российская Федерация, Орловская область, г. Ливны, ул. Орловская, 108-А;

9) части земельного участка с кадастровым номером 57:26:0010107:751, расположенного по адресу: Российская Федерация, Орловская область, г. о. город Ливны, г. Ливны, ул. Орловская, з/у 68а/2;

10) части земель, государственная собственность на которые не разграничена, в кадастровом квартале 57:22:0020207;

11) части земель, государственная собственность на которые не разграничена, в кадастровом квартале 57:26:0010104;

12) части земель, государственная собственность на которые не разграничена, в кадастровом квартале 57:26:0010115;

13) части земель, государственная собственность на которые не разграничена, в кадастровом квартале 57:26:0010107.

2. Утвердить границы публичного сервитута согласно приложению 1 к настоящему постановлению.

3. Установить срок публичного сервитута 10 лет. Считать публичный сервитут установленным со дня внесения сведений о нем в Единый государственный реестр недвижимости.

4. При установлении зон с особыми условиями использования территорий и ограничений прав на земли и земельные участки, указанные в пункте 1 настоящего постановления, руководствоваться постановлением

Правительства Российской Федерации от 20 ноября 2000 года № 878 «Об утверждении Правил охраны газораспределительных сетей».

5. Плата за публичный сервитут в отношении каждого из земельных участков, указанных соответственно в подпунктах 2–4 пункта 1 настоящего постановления (далее также совместно – плата за публичный сервитут), устанавливается в размере 0,01 процента кадастровой стоимости соответствующего земельного участка за каждый год использования этого земельного участка. При этом плата за публичный сервитут не может быть менее чем 0,1 процента кадастровой стоимости соответствующего земельного участка, обремененного сервитутом, за весь срок сервитута.

Плата за публичный сервитут вносится в местный бюджет в соответствии со статьей 62 Бюджетного кодекса Российской Федерации обладателем публичного сервитута единовременным платежом не позднее шести месяцев со дня принятия настоящего постановления.

Плата за публичный сервитут рассчитывается пропорционально площади земельного участка в установленных границах публичного сервитута.

Расчет платы за публичный сервитут осуществляется по формуле:

$$P_o = P_r \times C, \text{ где:}$$

P_o – размер платы за публичный сервитут за весь срок публичного сервитута (руб.);

C – срок публичного сервитута – 10 лет;

P_r – размер платы за публичный сервитут за каждый год использования частей земельных участков, указанных соответственно в подпунктах 2–4 пункта 1 настоящего постановления (руб.), рассчитываемый по формуле:

$$P_r = (PP_r \times KC) / ПЛ_{озу} \times ПЛ_{чзу}, \text{ где:}$$

PP_r – процент кадастровой стоимости земельных участков, указанных соответственно в подпунктах 2–4 пункта 1 настоящего постановления, за каждый год использования этих земельных участков – 0,01 %;

KC – кадастровая стоимость земельных участков, указанных соответственно в подпунктах 2–4 пункта 1 настоящего постановления (руб.);

$ПЛ_{озу}$ – площадь земельных участков, указанных соответственно в подпунктах 2–4 пункта 1 настоящего постановления (кв. м);

$ПЛ_{чзу}$ – площадь частей земельных участков, указанных соответственно в подпунктах 2–4 пункта 1 настоящего постановления, в установленных границах публичного сервитута (кв. м).

При этом $P_o \geq P_m$, если $P_o < P_m$, то $P_o = P_m$.

$$P_m = (PP_m \times KC) / ПЛ_{озу} \times ПЛ_{чзу}, \text{ где:}$$

P_m – размер минимальной платы за публичный сервитут за весь срок публичного сервитута (руб.);

$ПР_m$ – процент кадастровой стоимости земельных участков, указанных соответственно в подпунктах 2–4 пункта 1 настоящего постановления, за весь срок публичного сервитута – 0,1 %.

6. Плата за публичный сервитут в отношении земель, указанных в подпунктах 10–13 пункта 1 настоящего постановления (далее также соответственно – плата за публичный сервитут на землях, государственная собственность на которые не разграничена, земли), устанавливается в размере 0,01 процента среднего уровня кадастровой стоимости земельных участков соответственно по Ливенскому муниципальному району Орловской области, городскому округу город Ливны Орловской области за каждый год использования земель. При этом плата за публичный сервитут не может быть менее чем 0,1 процента среднего уровня кадастровой стоимости земельных участков соответственно по Ливенскому муниципальному району Орловской области, городскому округу город Ливны Орловской области в отношении земель, обремененных сервитутом, за весь срок сервитута.

Плата за публичный сервитут на землях, государственная собственность на которые не разграничена, вносится в местный бюджет в соответствии со статьей 62 Бюджетного кодекса Российской Федерации обладателем публичного сервитута единовременным платежом не позднее шести месяцев со дня принятия настоящего постановления.

Плата за публичный сервитут на землях, государственная собственность на которые не разграничена, рассчитывается пропорционально площади таких земель в установленных границах публичного сервитута.

Расчет платы за публичный сервитут на землях, государственная собственность на которые не разграничена, осуществляется по формуле:

$$P_{он} = P_{гн} \times C, \text{ где:}$$

$P_{он}$ – размер платы за публичный сервитут на землях, государственная собственность на которые не разграничена, за весь срок публичного сервитута (руб.);

C – срок публичного сервитута – 10 лет;

$P_{гн}$ – размер платы за публичный сервитут за каждый год использования земель, указанных соответственно в подпунктах 10–13 пункта 1 настоящего постановления (руб.), рассчитываемый по формуле:

$$P_{гн} = K C_{ср} \times ПЛ_{зпс} \times ПР_{гн}, \text{ где:}$$

$K C_{ср}$ – средний уровень кадастровой стоимости земельных участков соответственно по Ливенскому муниципальному району Орловской области, городскому округу город Ливны Орловской области (руб./кв. м);

$ПЛ_{зпс}$ – площадь земель, указанных соответственно в подпунктах 10–13 пункта 1 настоящего постановления, в установленных границах публичного сервитута (кв. м);

$ПР_{гн}$ – процент среднего уровня кадастровой стоимости земельных участков соответственно по Ливенскому муниципальному району Орловской области, городскому округу город Ливны Орловской области за каждый год использования земель, указанных соответственно в подпунктах 10–13 пункта 1 настоящего постановления, – 0,01 %.

При этом $P_{он} \geq P_{мн}$, если $P_{он} < P_{мн}$, то $P_{он} = P_{мн}$.

$$P_{мн} = KС_{ср} \times ПЛ_{зпс} \times ПР_{мн}, \text{ где:}$$

$P_{мн}$ – размер минимальной платы за публичный сервитут на землях, государственная собственность на которые не разграничена, за весь срок публичного сервитута (руб.);

$ПР_{мн}$ – процент среднего уровня кадастровой стоимости земельных участков соответственно по Ливенскому муниципальному району Орловской области, городскому округу город Ливны Орловской области в отношении земель, указанных соответственно в подпунктах 10–13 пункта 1 настоящего постановления, обремененных сервитутом, за весь срок сервитута – 0,1 %.

7. Утвердить график проведения работ при осуществлении эксплуатации линейного объекта «Газопровод к котельной, г. Ливны» на земельных участках, указанных в подпунктах 2–4 пункта 1 настоящего постановления, и землях, указанных в подпунктах 10–13 пункта 1 настоящего постановления, согласно приложению 2 к настоящему постановлению.

8. Обладателю публичного сервитута обеспечить:

заключение соглашений об осуществлении публичного сервитута с правообладателями земельных участков, указанных в подпунктах 1, 5–9 пункта 1 настоящего постановления, в соответствии с требованиями земельного законодательства;

приведение земель и земельных участков, указанных в пункте 1 настоящего постановления, в состояние, пригодное для использования в соответствии с видом разрешенного использования, в срок не позднее чем три месяца после завершения эксплуатации линейного объекта «Газопровод к котельной, г. Ливны», для размещения которого был установлен публичный сервитут.

9. Управлению градостроительства, архитектуры и землеустройства Орловской области в течение пяти рабочих дней со дня принятия настоящего постановления:

обеспечить размещение настоящего постановления в государственной специализированной информационной системе «Портал Орловской области – публичный информационный центр» в информационно-телекоммуникационной сети Интернет;

направить копию настоящего постановления в филиал публично-правовой компании «Роскадастр» по Орловской области;

направить обладателю публичного сервитута копию настоящего постановления, сведения о лицах, являющихся правообладателями земельных участков, указанных в подпунктах 1–9 пункта 1 настоящего постановления, копии документов, подтверждающих права указанных лиц на данные земельные участки.

Губернатор
Орловской области



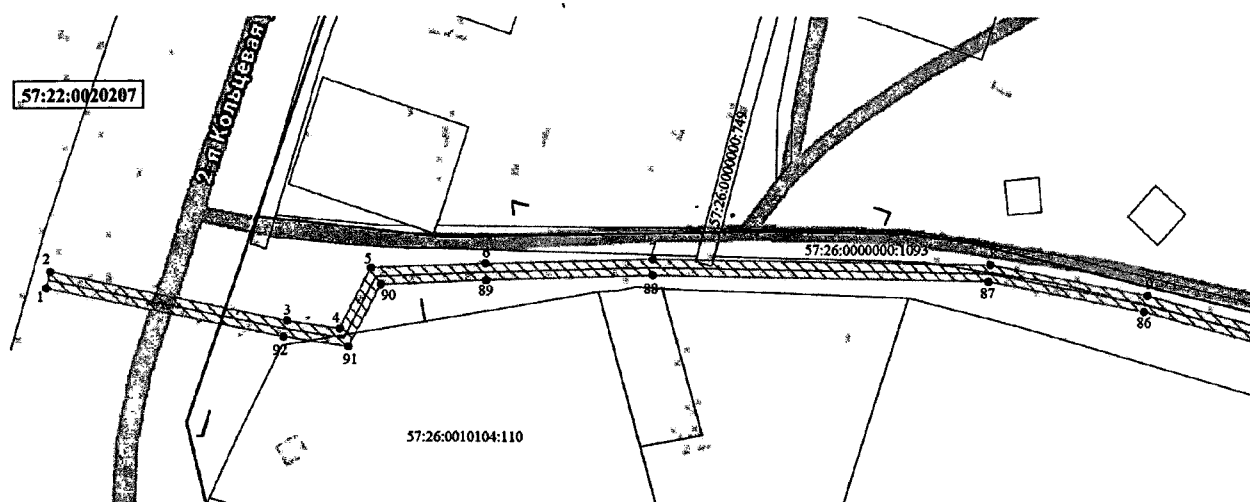
А. Е. Клычков

Приложение 1 к постановлению
Правительства Орловской области
от 13 марта 2026 г. № 147

Графическое описание местоположения границ публичного сервитута

Схема расположения границ публичного сервитута (части 1–5)

Часть 1



Масштаб 1:4000

Условные обозначения к части 1:



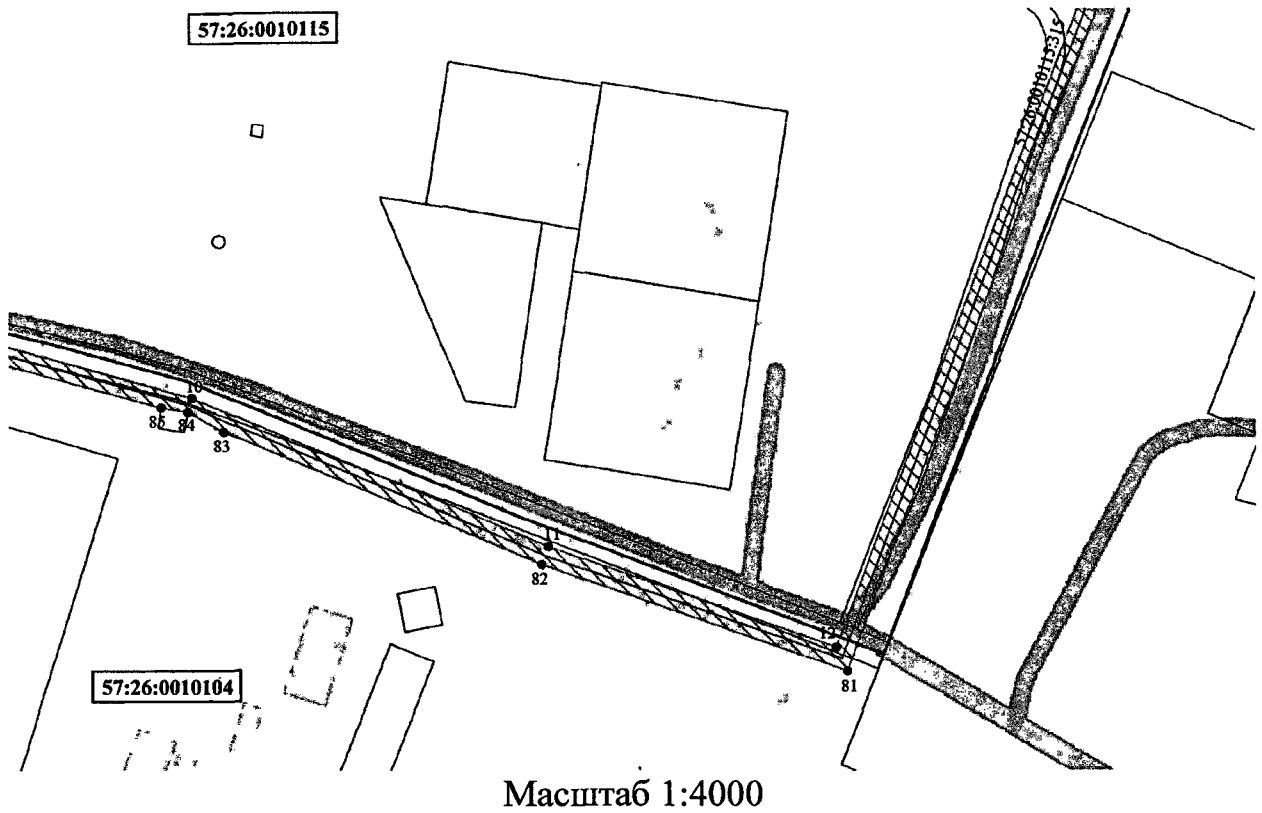
● 1



57:10:0040101

57:10:0040101:1146

- границы публичного сервитута;
- характерная точка и номер границ публичного сервитута;
- местоположение инженерного сооружения;
- границы земельных участков;
- границы кадастрового квартала;
- кадастровый номер кадастрового квартала;
- кадастровый номер земельного участка.



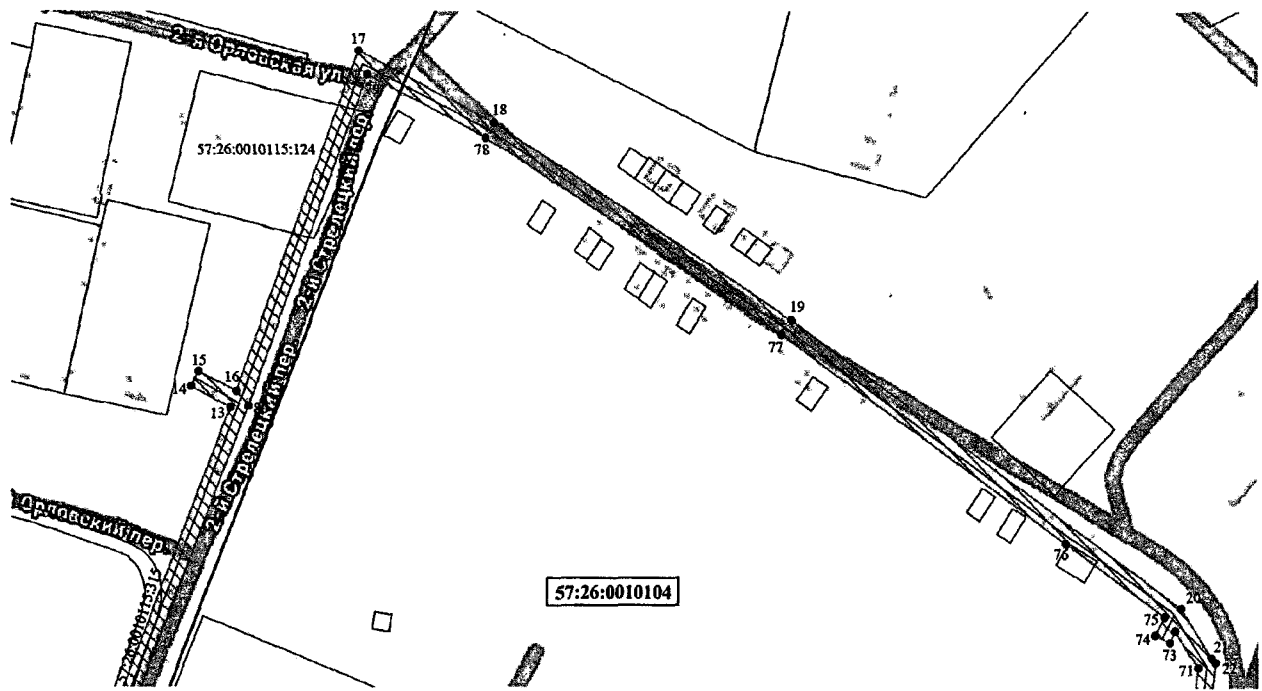
Условные обозначения к части 2:



57:10:0040101

57:10:0040101:1146

- границы публичного сервитута;
- характерная точка и номер границ публичного сервитута;
- местоположение инженерного сооружения;
- границы земельных участков;
- границы кадастрового квартала;
- кадастровый номер кадастрового квартала;
- кадастровый номер земельного участка.



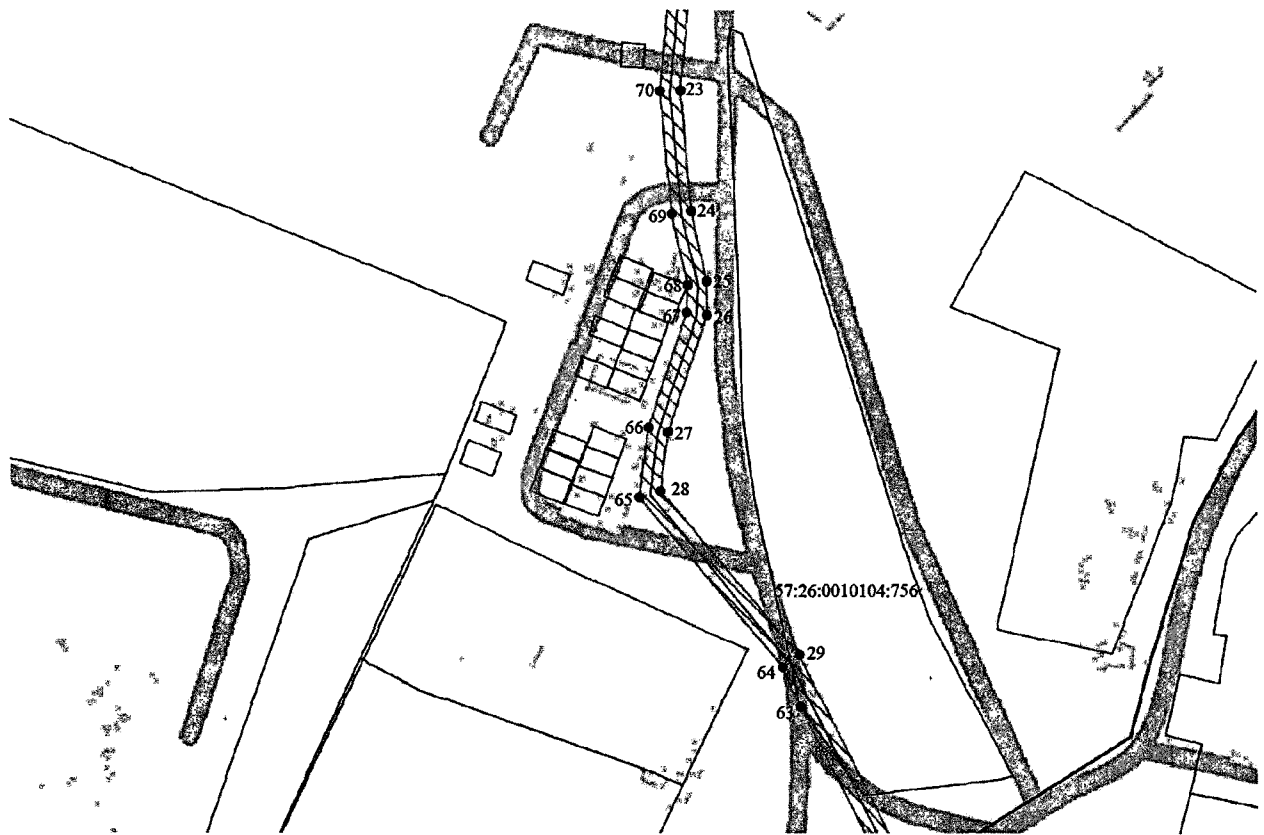
Условные обозначения к части 3:



57:10:0040101

57:10:0040101:1146

- границы публичного сервитута;
- характерная точка и номер границ публичного сервитута;
- местоположение инженерного сооружения;
- границы земельных участков;
- границы кадастрового квартала;
- кадастровый номер кадастрового квартала;
- кадастровый номер земельного участка.



Масштаб 1:4000

Условные обозначения к части 4:



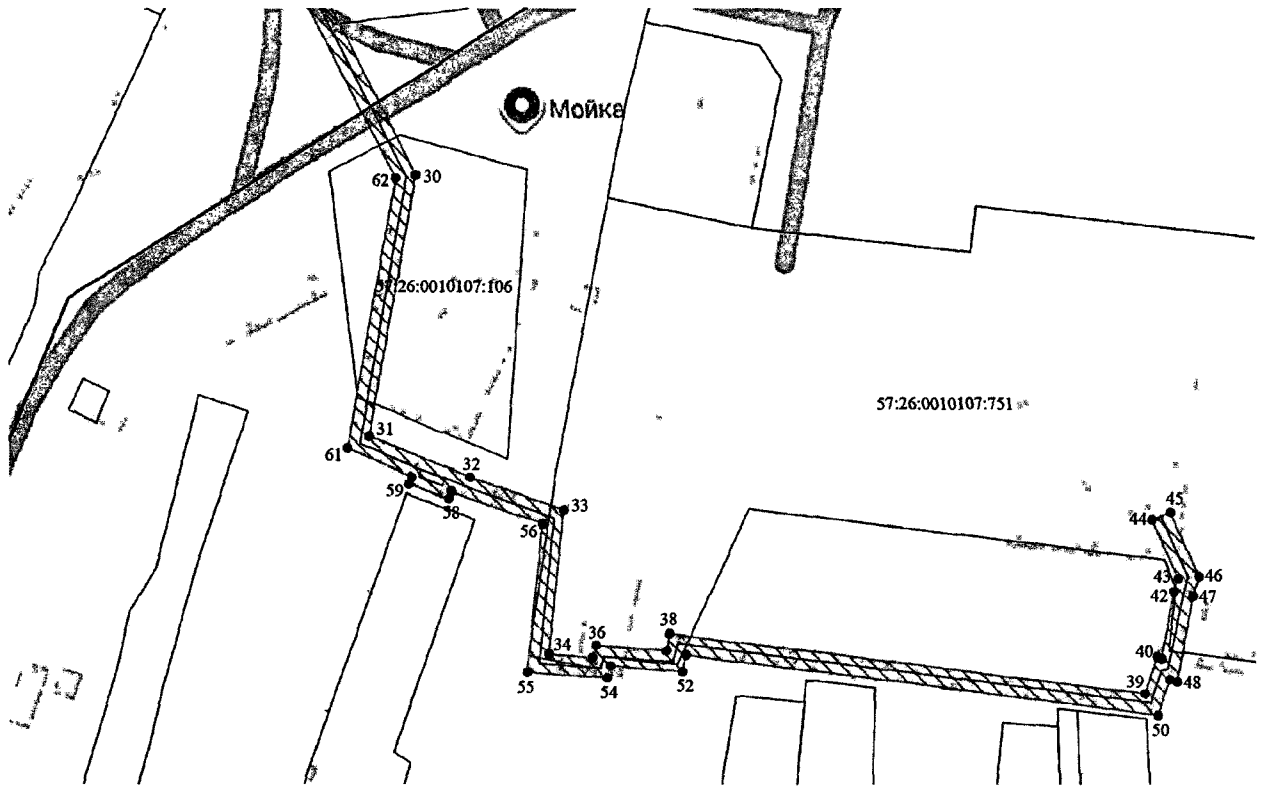
● 1



57:10:0040101

57:10:0040101:1146

- границы публичного сервитута;
- характерная точка и номер границ публичного сервитута;
- местоположение инженерного сооружения;
- границы земельных участков;
- границы кадастрового квартала;
- кадастровый номер кадастрового квартала;
- кадастровый номер земельного участка.



Масштаб 1:4000

Условные обозначения к части 5:



57:10:0040101

57:10:0040101:1146

- границы публичного сервитута;
- характерная точка и номер границ публичного сервитута;
- местоположение инженерного сооружения;
- границы земельных участков;
- границы кадастрового квартала;
- кадастровый номер кадастрового квартала;
- кадастровый номер земельного участка.

Описание границ публичного сервитута

Местоположение публичного сервитута: Орловская область,
Ливенский район; Орловская область, г. Ливны.

Система координат: МСК-57, зона 2.

Сведения о характерных точках границ объекта:

Обо- значение харак- терных точек границ	Координаты, м		Метод определения координат характерной точки	Средняя квадрати- ческая по- грешность положения характерной точки (Mt), м	Описание обозначе- ния точки на местности (при наличии)
	X	Y			
1	2	3	4	5	6
1	298918,71	2188041,71	Аналитический метод	0,1	—
2	298922,63	2188042,55	Аналитический метод	0,1	—
3	298910,23	2188100,04	Аналитический метод	0,1	—
4	298908,15	2188112,87	Аналитический метод	0,1	—
5	298922,69	2188120,72	Аналитический метод	0,1	—
6	298923,44	2188148,55	Аналитический метод	0,1	—
7	298924,13	2188189,02	Аналитический метод	0,1	—
8	298921,74	2188271,03	Аналитический метод	0,1	—
9	298913,87	2188309,38	Аналитический метод	0,1	—
10	298897,44	2188366,34	Аналитический метод	0,1	—
11	298865,13	2188441,78	Аналитический метод	0,1	—
12	298843,71	2188502,63	Аналитический метод	0,1	—
13	299012,04	2188570,16	Аналитический метод	0,1	—
14	299017,27	2188560,85	Аналитический метод	0,1	—
15	299020,75	2188562,81	Аналитический метод	0,1	—
16	299015,79	2188571,63	Аналитический метод	0,1	—
17	299095,63	2188601,93	Аналитический метод	0,1	—
18	299078,09	2188634,36	Аналитический метод	0,1	—
19	299031,02	2188704,88	Аналитический метод	0,1	—
20	298962,01	2188797,28	Аналитический метод	0,1	—
21	298950,20	2188804,50	Аналитический метод	0,1	—
22	298949,11	2188805,30	Аналитический метод	0,1	—
23	298921,99	2188802,36	Аналитический метод	0,1	—
24	298898,36	2188804,18	Аналитический метод	0,1	—
25	298884,75	2188806,84	Аналитический метод	0,1	—
26	298878,21	2188806,97	Аналитический метод	0,1	—
27	298855,89	2188798,93	Аналитический метод	0,1	—
28	298844,41	2188797,30	Аналитический метод	0,1	—
29	298812,19	2188824,20	Аналитический метод	0,1	—
30	298754,43	2188852,89	Аналитический метод	0,1	—
31	298701,30	2188842,53	Аналитический метод	0,1	—
32	298692,88	2188863,20	Аналитический метод	0,1	—

1	2	3	4	5	6
33	298686,06	2188882,27	Аналитический метод	0,1	—
34	298656,64	2188878,83	Аналитический метод	0,1	—
35	298655,93	2188887,89	Аналитический метод	0,1	—
36	298658,49	2188888,55	Аналитический метод	0,1	—
37	298657,12	2188903,03	Аналитический метод	0,1	—
38	298660,64	2188903,66	Аналитический метод	0,1	—
39	298647,25	2189001,78	Аналитический метод	0,1	—
40	298654,77	2189004,39	Аналитический метод	0,1	—
41	298654,57	2189005,26	Аналитический метод	0,1	—
42	298668,09	2189008,10	Аналитический метод	0,1	—
43	298670,76	2189009,03	Аналитический метод	0,1	—
44	298682,65	2189003,88	Аналитический метод	0,1	—
45	298684,23	2189007,56	Аналитический метод	0,1	—
46	298670,92	2189013,31	Аналитический метод	0,1	—
47	298667,03	2189011,96	Аналитический метод	0,1	—
48	298649,71	2189008,58	Аналитический метод	0,1	—
49	298650,07	2189006,99	Аналитический метод	0,1	—
50	298642,85	2189004,48	Аналитический метод	0,1	—
51	298656,16	2188906,92	Аналитический метод	0,1	—
52	298652,80	2188906,31	Аналитический метод	0,1	—
53	298654,19	2188891,57	Аналитический метод	0,1	—
54	298651,67	2188890,93	Аналитический метод	0,1	—
55	298652,98	2188874,37	Аналитический метод	0,1	—
56	298683,36	2188877,93	Аналитический метод	0,1	—
57	298689,89	2188859,08	Аналитический метод	0,1	—
58	298688,52	2188858,68	Аналитический метод	0,1	—
59	298691,43	2188850,44	Аналитический метод	0,1	—
60	298692,98	2188851,13	Аналитический метод	0,1	—
61	298698,98	2188838,01	Аналитический метод	0,1	—
62	298753,87	2188848,71	Аналитический метод	0,1	—
63	298802,30	2188824,15	Аналитический метод	0,1	—
64	298809,99	2188820,82	Аналитический метод	0,1	—
65	298843,21	2188793,08	Аналитический метод	0,1	—
66	298856,85	2188795,03	Аналитический метод	0,1	—
67	298878,73	2188802,91	Аналитический метод	0,1	—
68	298884,06	2188803,10	Аналитический метод	0,1	—
69	298897,88	2188800,20	Аналитический метод	0,1	—
70	298922,05	2188798,34	Аналитический метод	0,1	—
71	298947,99	2188801,16	Аналитический метод	0,1	—
72	298956,63	2188795,90	Аналитический метод	0,1	—
73	298953,90	2188794,56	Аналитический метод	0,1	—
74	298955,72	2188791,00	Аналитический метод	0,1	—
75	298959,98	2188793,20	Аналитический метод	0,1	—
76	298977,54	2188769,82	Аналитический метод	0,1	—
77	299027,76	2188702,58	Аналитический метод	0,1	—
78	299074,65	2188632,30	Аналитический метод	0,1	—

1	2	3	4	5	6
79	299089,93	2188604,05	Аналитический метод	0,1	–
80	299012,19	2188574,53	Аналитический метод	0,1	–
81	298838,67	2188504,91	Аналитический метод	0,1	–
82	298861,41	2188440,32	Аналитический метод	0,1	–
83	298890,20	2188373,06	Аналитический метод	0,1	–
84	298894,40	2188365,51	Аналитический метод	0,1	–
85	298895,47	2188359,91	Аналитический метод	0,1	–
86	298909,99	2188308,42	Аналитический метод	0,1	–
87	298917,76	2188270,57	Аналитический метод	0,1	–
88	298920,13	2188189,00	Аналитический метод	0,1	–
89	298919,44	2188148,63	Аналитический метод	0,1	–
90	298918,75	2188123,14	Аналитический метод	0,1	–
91	298903,75	2188115,03	Аналитический метод	0,1	–
92	298906,29	2188099,30	Аналитический метод	0,1	–
1	298918,71	2188041,71	Аналитический метод	0,1	–

Приложение 2 к постановлению
Правительства Орловской области
от 13 марта 2026 г. № 147

График проведения работ при осуществлении эксплуатации линейного объекта «Газопровод к котельной, г. Ливны» на земельных участках: с кадастровым номером 57:26:0000000:749, расположенном по адресу: местоположение установлено относительно ориентира, расположенного в границах участка. Почтовый адрес ориентира: Российская Федерация, Орловская область, г. Ливны, ул. Городнянского – ул. Костенко, с кадастровым номером 57:26:0000000:1093, расположенном по адресу: местоположение установлено относительно ориентира, расположенного в границах участка. Почтовый адрес ориентира: Российская Федерация, Орловская область, городской округ город Ливны, г. Ливны, пер. Высотный, 500, с кадастровым номером 57:26:0010115:315, расположенном по адресу: местоположение установлено относительно ориентира, расположенного в границах участка. Почтовый адрес ориентира: Российская Федерация, Орловская область, городской округ город Ливны, г. Ливны, пер. Ясный, 500, и землях, государственная собственность на которые не разграничена, в кадастровом квартале 57:22:0020104, в кадастровом квартале 57:26:0010102

Виды работ	2026–2036 годы
Эксплуатация	х