



ПРАВИТЕЛЬСТВО ОРЛОВСКОЙ ОБЛАСТИ

ПОСТАНОВЛЕНИЕ

26 февраля 2026 г.
г. Орёл

№ 106

Об установлении публичного сервитута
в целях эксплуатации линейного объекта
«Газопровод, д. Некрасовка, г. Орёл»

В соответствии с главой V.7 Земельного кодекса Российской Федерации, статьей 3.9 Федерального закона от 25 октября 2001 года № 137-ФЗ «О введении в действие Земельного кодекса Российской Федерации», Законом Орловской области от 10 ноября 2014 года № 1683-ОЗ «О Правительстве Орловской области», на основании ходатайства об установлении публичного сервитута АО «Газпром газораспределение Орел» (ОГРН 1025700826667, ИНН 5700000020) (далее также – обладатель публичного сервитута) Правительство Орловской области постановляет:

1. Установить публичный сервитут в целях эксплуатации линейного объекта «Газопровод, д. Некрасовка, г. Орёл» (далее также соответственно – публичный сервитут, Объект), созданного до 30 декабря 2004 года и используемого АО «Газпром газораспределение Орел», в отношении которого у АО «Газпром газораспределение Орел» отсутствуют права, предусмотренные законодательством Российской Федерации, и который эксплуатируется для организации газоснабжения населения, в отношении:

1) части земельного участка с кадастровым номером 57:10:0000000:859(1), расположенного по адресу: Российская Федерация, Орловская область, р-н Орловский, д. Некрасовка, ул. Интернатная, д. 25;

2) части земельного участка с кадастровым номером 57:10:1250101:464, расположенного по адресу: местоположение установлено относительно ориентира, расположенного в границах участка. Почтовый адрес ориентира: Российская Федерация, Орловская область, р-н Орловский, с/п Лошаковское, д. Некрасовка, ул. Интернатная, д. 11;

3) части земельного участка с кадастровым номером 57:10:1250101:1141, расположенного по адресу: Российская Федерация, Орловская область, р-н Орловский, с/п Лошаковское, д. Некрасовка;

4) части земельного участка с кадастровым номером 57:10:1250101:2172, расположенного по адресу: Российская Федерация, Орловская область, Орловский муниципальный район, с/п Лошаковское, д. Некрасовка, ул. Интернатная, 1;

5) части земельного участка с кадастровым номером 57:10:1250101:564, расположенного по адресу: местоположение установлено относительно ориентира, расположенного в границах участка. Почтовый адрес ориентира: Российская Федерация, Орловская область, р-н Орловский, с/п Лошаковское, д. Некрасовка, ул. Интернатная, д. 1-а;

6) части земельного участка с кадастровым номером 57:10:1250101:2173, расположенного по адресу: Российская Федерация, Орловская область, Орловский муниципальный район, с/п Лошаковское, д. Некрасовка, ул. Интернатная, 38;

7) части земельного участка с кадастровым номером 57:10:1250101:1903(2), расположенного по адресу: местоположение установлено относительно ориентира, расположенного в границах участка. Почтовый адрес ориентира: Российская Федерация, Орловская область, р-н Орловский, с/п Лошаковское, д. Некрасовка;

8) части земельного участка с кадастровым номером 57:10:1250101:974(1), расположенного по адресу: Российская Федерация, Орловская область, р-н Орловский, с/п Лошаковское, д. Некрасовка;

9) части земельного участка с кадастровым номером 57:10:1250101:461, расположенного по адресу: Российская Федерация, Орловская область, р-н Орловский, с/п Лошаковское, д. Некрасовка;

10) части земельного участка с кадастровым номером 57:10:1250101:1207, расположенного по адресу: Российская Федерация, Орловская область, р-н Орловский, с/п Лошаковское, д. Некрасовка;

11) части земельного участка с кадастровым номером 57:10:1250101:643, расположенного по адресу: местоположение установлено относительно ориентира, расположенного в границах участка. Почтовый адрес ориентира: Российская Федерация, Орловская область, р-н Орловский, с/п Лошаковское, д. Некрасовка, ул. Интернатная;

12) части земельного участка с кадастровым номером 57:10:1250101:378, расположенного по адресу: местоположение установлено относительно ориентира, расположенного в границах участка. Почтовый адрес ориентира: Орловская область;

13) части земельного участка с кадастровым номером 57:10:1250101:736, расположенного по адресу: местоположение установлено относительно ориентира, расположенного в границах участка. Почтовый адрес ориентира: –;

14) части земельного участка с кадастровым номером 57:10:1250101:732, расположенного по адресу: местоположение установлено относительно ориентира, расположенного в границах участка. Почтовый адрес ориентира: Российская Федерация, Орловская область, р-н Орловский, с/п Лошаковское, д. Некрасовка, ул. Интернатная, д. 50;

15) части земельного участка с кадастровым номером 57:10:1250101:1118, расположенного по адресу: Российская Федерация, Орловская область, м. о. Орловский, д. Некрасовка, ул. Интернатная, з/у 51А;

16) части земельного участка с кадастровым номером 57:10:1250101:1186, расположенного по адресу: местоположение установлено относительно ориентира, расположенного в границах участка. Почтовый адрес ориентира: Российская Федерация, Орловская область, р-н Орловский, с/п Лошаковское, д. Некрасовка, КТП-10 кВ Прб-6-35;

17) части земельного участка с кадастровым номером 57:10:1250101:964, расположенного по адресу: местоположение установлено относительно ориентира, расположенного в границах участка. Почтовый адрес ориентира: Российская Федерация, Орловская область, р-н Орловский, с/п Лошаковское, д. Некрасовка, ул. Интернатная;

18) части земельного участка с кадастровым номером 57:10:1250101:2204, расположенного по адресу: Российская Федерация, Орловская область, Орловский район, с/п Лошаковское, д. Некрасовка, ул. Интернатная, участок № 54А;

19) части земельного участка с кадастровым номером 57:10:1250101:2202, расположенного по адресу: Российская Федерация, Орловская область, Орловский район, с/п Лошаковское, д. Некрасовка, ул. Интернатная, участок № 53;

20) части земельного участка с кадастровым номером 57:10:1250101:1155, расположенного по адресу: местоположение установлено относительно ориентира, расположенного в границах участка. Почтовый адрес ориентира: Российская Федерация, Орловская область, р-н Орловский, с/п Лошаковское, д. Некрасовка, ул. Интернатная, д. 55;

21) части земельного участка с кадастровым номером 57:10:1250101:1491, расположенного по адресу: местоположение установлено относительно ориентира, расположенного в границах участка. Почтовый адрес ориентира: Российская Федерация, Орловская область, р-н Орловский, с/п Лошаковское, д. Некрасовка, ул. Интернатная, д. 39;

22) части земельного участка с кадастровым номером 57:10:1250101:1490, расположенного по адресу: местоположение установлено относительно ориентира, расположенного в границах участка. Почтовый адрес ориентира: Российская Федерация, Орловская область, р-н Орловский, с/п Лошаковское, д. Некрасовка, ул. Интернатная, д. 39а;

23) части земельного участка с кадастровым номером 57:10:1250101:1978, расположенного по адресу: местоположение установлено относительно ориентира, расположенного в границах участка. Почтовый адрес ориентира: Российская Федерация, Орловская область, р-н Орловский, с/п Лошаковское, д. Некрасовка, ул. Цветочная, д. 2А;

24) части земельного участка с кадастровым номером 57:10:1250101:889, расположенного по адресу: Российская Федерация, Орловская область, р-н Орловский, с/п Лошаковское, д. Некрасовка, ул. Цветочная, д. 3-а;

25) части земельного участка с кадастровым номером 57:10:1250101:68, расположенного по адресу: местоположение установлено относительно ориентира, расположенного в границах участка. Почтовый адрес ориентира: Российская Федерация, Орловская область, р-н Орловский, с/п Лошаковское, д. Некрасовка, ул. Цветочная, д. 1;

26) части земельного участка с кадастровым номером 57:10:1250101:1051, расположенного по адресу: местоположение установлено относительно ориентира, расположенного в границах участка. Почтовый адрес ориентира: Российская Федерация, Орловская область, р-н Орловский, с/п Лошаковское, д. Некрасовка, ул. Цветочная, 1;

27) части земельного участка с кадастровым номером 57:10:1250101:182, расположенного по адресу: местоположение установлено относительно ориентира, расположенного в границах участка. Почтовый адрес ориентира: Российская Федерация, Орловская область, р-н Орловский, с/п Лошаковское, д. Некрасовка, ул. Интернатная, д. 45;

28) части земельного участка с кадастровым номером 57:10:1250101:554, расположенного по адресу: местоположение установлено относительно ориентира, расположенного в границах участка. Почтовый адрес ориентира: Российская Федерация, Орловская область, р-н Орловский, с/п Лошаковское, д. Некрасовка, пер. Зеленый, д. 1;

29) части земельного участка с кадастровым номером 57:10:1250101:599, расположенного по адресу: местоположение установлено относительно ориентира, расположенного в границах участка. Почтовый адрес ориентира: Орловская область, р-н Орловский, д. Некрасовка, Лошаковский, ул. Интернатная, д. 51;

30) части земельного участка с кадастровым номером 57:10:1250101:538, расположенного по адресу: местоположение установлено относительно ориентира, расположенного в границах участка. Почтовый адрес ориентира: Российская Федерация, Орловская область, р-н Орловский, с/п Лошаковское, д. Некрасовка, ул. Городская, д. 1;

31) части земельного участка с кадастровым номером 57:10:1250101:2310, расположенного по адресу: Российская Федерация, Орловская область, Орловский муниципальный округ, Лошаковский сельсовет, д. Некрасовка, ул. Городская, земельный участок 2;

32) части земельного участка с кадастровым номером 57:25:0010148:21, расположенного по адресу: местоположение установлено относительно ориентира, расположенного в границах участка. Почтовый адрес ориентира: Российская Федерация, Орловская область, г. Орёл, ул. Академическая, по смежеству с домовладением № 2;

33) части земельного участка с кадастровым номером 57:25:0010148:33, расположенного по адресу: местоположение установлено относительно ориентира, расположенного в границах участка. Почтовый адрес ориентира: Российская Федерация, Орловская область, г. Орёл, ул. Скворцова, 5;

34) части земель, государственная собственность на которые не разграничена, в кадастровом квартале 57:10:1250101;

35) части земель, государственная собственность на которые не разграничена, в кадастровом квартале 57:25:0010826;

36) части земель, государственная собственность на которые не разграничена, в кадастровом квартале 57:25:0010148.

2. Утвердить границы публичного сервитута согласно приложению 1 к настоящему постановлению.

3. Установить срок публичного сервитута – 10 лет. Считать публичный сервитут установленным со дня внесения сведений о нем в Единый государственный реестр недвижимости.

4. При установлении зон с особыми условиями использования территорий и ограничений прав на земли и земельные участки, указанные в пункте 1 настоящего постановления, руководствоваться постановлением Правительства Российской Федерации от 20 ноября 2000 года № 878 «Об утверждении Правил охраны газораспределительных сетей».

5. Плата за публичный сервитут в отношении каждого из земельных участков, указанных соответственно в подпунктах 12, 13, 32 пункта 1 настоящего постановления (далее также совместно – плата за публичный сервитут), устанавливается в размере 0,01 процента кадастровой стоимости соответствующего земельного участка за каждый год использования этого земельного участка. При этом плата за публичный сервитут не может быть менее чем 0,1 процента кадастровой стоимости соответствующего земельного участка, обремененного сервитутом, за весь срок сервитута.

Плата за публичный сервитут вносится в местный бюджет в соответствии со статьей 62 Бюджетного кодекса Российской Федерации обладателем публичного сервитута единовременным платежом не позднее шести месяцев со дня принятия настоящего постановления.

Плата за публичный сервитут рассчитывается пропорционально площади каждого земельного участка в установленных границах публичного сервитута.

Расчет платы за публичный сервитут осуществляется по формуле:

$$P_0 = P_r \times C, \text{ где:}$$

P_0 – размер платы за публичный сервитут за весь срок публичного сервитута (руб.);

C – срок публичного сервитута – 10 лет;

P_r – размер платы за публичный сервитут за каждый год использования частей земельных участков, указанных соответственно в подпунктах 12, 13, 32 пункта 1 настоящего постановления (руб.), рассчитываемый по формуле:

$$P_r = (ПР_r \times КС) / ПЛ_{озу} \times ПЛ_{чзу}, \text{ где:}$$

$ПР_r$ – процент кадастровой стоимости земельных участков, указанных соответственно в подпунктах 12, 13, 32 пункта 1 настоящего постановления, за каждый год использования этих земельных участков – 0,01 %;

$КС$ – кадастровая стоимость земельных участков, указанных соответственно в подпунктах 12, 13, 32 пункта 1 настоящего постановления (руб.);

$ПЛ_{озу}$ – площадь земельных участков, указанных соответственно в подпунктах 12, 13, 32 пункта 1 настоящего постановления (кв. м);

$ПЛ_{чзу}$ – площадь частей земельных участков, указанных соответственно в подпунктах 12, 13, 32 пункта 1 настоящего постановления, в установленных границах публичного сервитута (кв. м).

При этом $P_0 \geq P_m$, если $P_0 < P_m$, то $P_0 = P_m$.

$$P_m = (ПР_m \times КС) / ПЛ_{озу} \times ПЛ_{чзу}, \text{ где:}$$

P_m – размер минимальной платы за публичный сервитут за весь срок публичного сервитута (руб.);

$ПР_m$ – процент кадастровой стоимости земельных участков, указанных соответственно в подпунктах 12, 13, 32 пункта 1 настоящего постановления, за весь срок публичного сервитута – 0,1 %.

6. Плата за публичный сервитут в отношении земель, указанных в подпунктах 34–36 пункта 1 настоящего постановления (далее также соответственно – плата за публичный сервитут на землях, государственная собственность на которые не разграничена, земли), устанавливается в размере 0,01 процента среднего уровня кадастровой стоимости земельных участков соответственно по Орловскому муниципальному округу Орловской области, городскому округу город Орёл за каждый год использования земель. При этом плата за публичный сервитут не может быть менее чем 0,1 процента среднего уровня кадастровой стоимости земельных участков соответственно по Орловскому муниципальному округу Орловской области, городскому округу город Орёл в отношении земель, обремененных сервитутом, за весь срок сервитута.

Плата за публичный сервитут на землях, государственная собственность на которые не разграничена, вносится в местный бюджет в соответствии со статьей 62 Бюджетного кодекса Российской Федерации обладателем публичного сервитута единовременным платежом не позднее шести месяцев со дня принятия настоящего постановления.

Плата за публичный сервитут на землях, государственная собственность на которые не разграничена, рассчитывается пропорционально площади таких земель в установленных границах публичного сервитута.

Расчет платы за публичный сервитут на землях, государственная собственность на которые не разграничена, осуществляется по формуле:

$$P_{он} = P_{гн} \times C, \text{ где:}$$

$P_{он}$ – размер платы за публичный сервитут на землях, государственная собственность на которые не разграничена, за весь срок публичного сервитута (руб.);

C – срок публичного сервитута – 10 лет;

$P_{гн}$ – размер платы за публичный сервитут за каждый год использования земель, указанных соответственно в подпунктах 34–36 пункта 1 настоящего постановления (руб.), рассчитываемый по формуле:

$$P_{гн} = KС_{ср} \times ПЛ_{зпс} \times ПР_{гн}, \text{ где:}$$

$KС_{ср}$ – средний уровень кадастровой стоимости земельных участков соответственно по Орловскому муниципальному округу Орловской области, городскому округу город Орёл (руб./кв. м);

$ПЛ_{зпс}$ – площадь земель, указанных соответственно в подпунктах 34–36 пункта 1 настоящего постановления, в установленных границах публичного сервитута (кв. м);

$ПР_{гн}$ – процент среднего уровня кадастровой стоимости земельных участков соответственно по Орловскому муниципальному округу Орловской области, городскому округу город Орёл за каждый год использования земель, указанных соответственно в подпунктах 34–36 пункта 1 настоящего постановления, – 0,01 %.

При этом $P_{он} \geq P_{мн}$, если $P_{он} < P_{мн}$, то $P_{он} = P_{мн}$.

$$P_{мн} = KС_{ср} \times ПЛ_{зпс} \times ПР_{мн}, \text{ где:}$$

$P_{мн}$ – размер минимальной платы за публичный сервитут на землях, государственная собственность на которые не разграничена, за весь срок публичного сервитута (руб.);

$ПР_{мн}$ – процент среднего уровня кадастровой стоимости земельных участков соответственно по Орловскому муниципальному округу Орловской области, городскому округу город Орёл в отношении земель, указанных соответственно в подпунктах 34–36 пункта 1 настоящего постановления, обремененных сервитутом, за весь срок сервитута – 0,1 %.

7. Утвердить график проведения работ при осуществлении эксплуатации линейного объекта «Газопровод, д. Некрасовка, г. Орёл» на земельных участках, указанных в подпунктах 12, 13, 32 пункта 1 настоящего постановления, и землях, указанных в подпунктах 34–36 пункта 1 настоящего постановления, согласно приложению 2 к настоящему постановлению.

8. Обладателю публичного сервитута обеспечить:

заключение соглашения об осуществлении публичного сервитута с правообладателями земельных участков, указанных в подпунктах 1–11,

14–31, 33 пункта 1 настоящего постановления, в соответствии с требованиями земельного законодательства;

приведение земель и земельных участков, указанных в пункте 1 настоящего постановления, в состояние, пригодное для использования в соответствии с видом разрешенного использования, в срок не позднее чем три месяца после завершения эксплуатации линейного объекта «Газопровод, д. Некрасовка, г. Орёл», для размещения которого был установлен публичный сервитут.


9. Управлению градостроительства, архитектуры и землеустройства Орловской области в течение пяти рабочих дней со дня принятия настоящего постановления:

обеспечить размещение настоящего постановления в государственной специализированной информационной системе «Портал Орловской области – публичный информационный центр» в информационно-телекоммуникационной сети Интернет;

направить копию настоящего постановления в филиал публично-правовой компании «Роскадастр» по Орловской области;

направить обладателю публичного сервитута копию настоящего постановления, сведения о лицах, являющихся правообладателями земельных участков, указанных в подпунктах 1–33 пункта 1 настоящего постановления, копии документов, подтверждающих права указанных лиц на данные земельные участки.

Губернатор
Орловской области



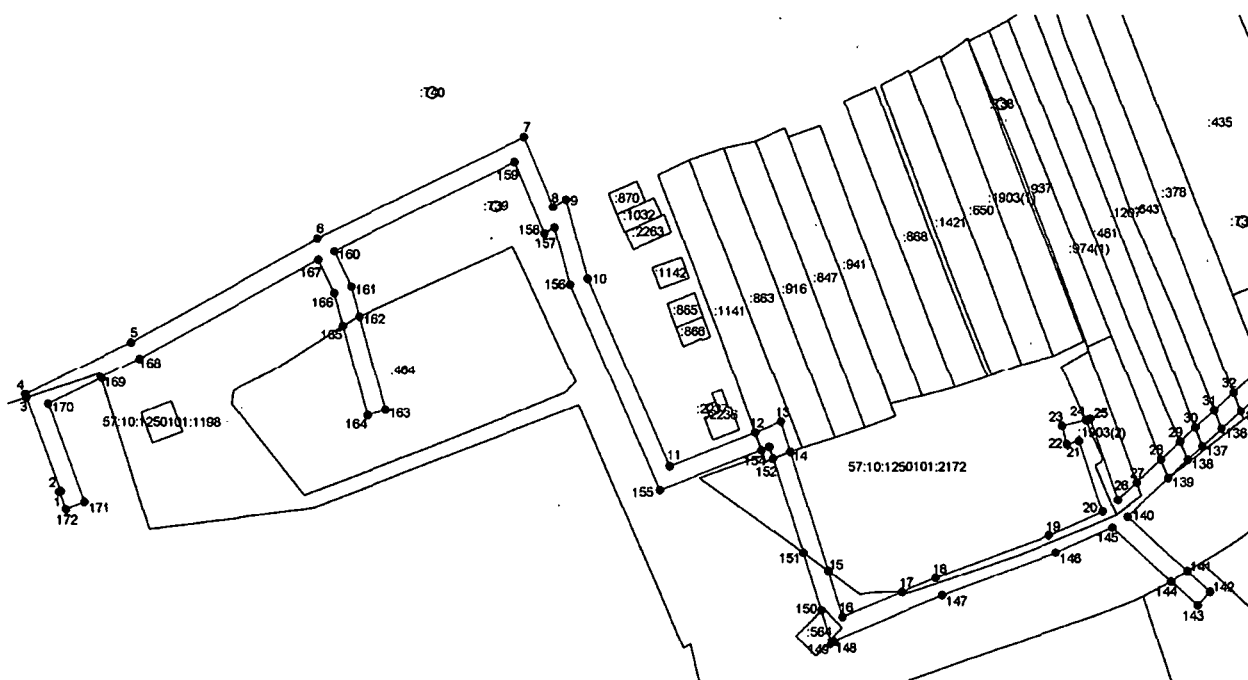
А. Е. Клычков

Приложение 1 к постановлению
Правительства Орловской области
от 26 февраля 2026 г. № 106

Графическое описание местоположения границ публичного сервитута

Схема расположения границ публичного сервитута (части 1–9)

Часть 1



Масштаб 1:1000

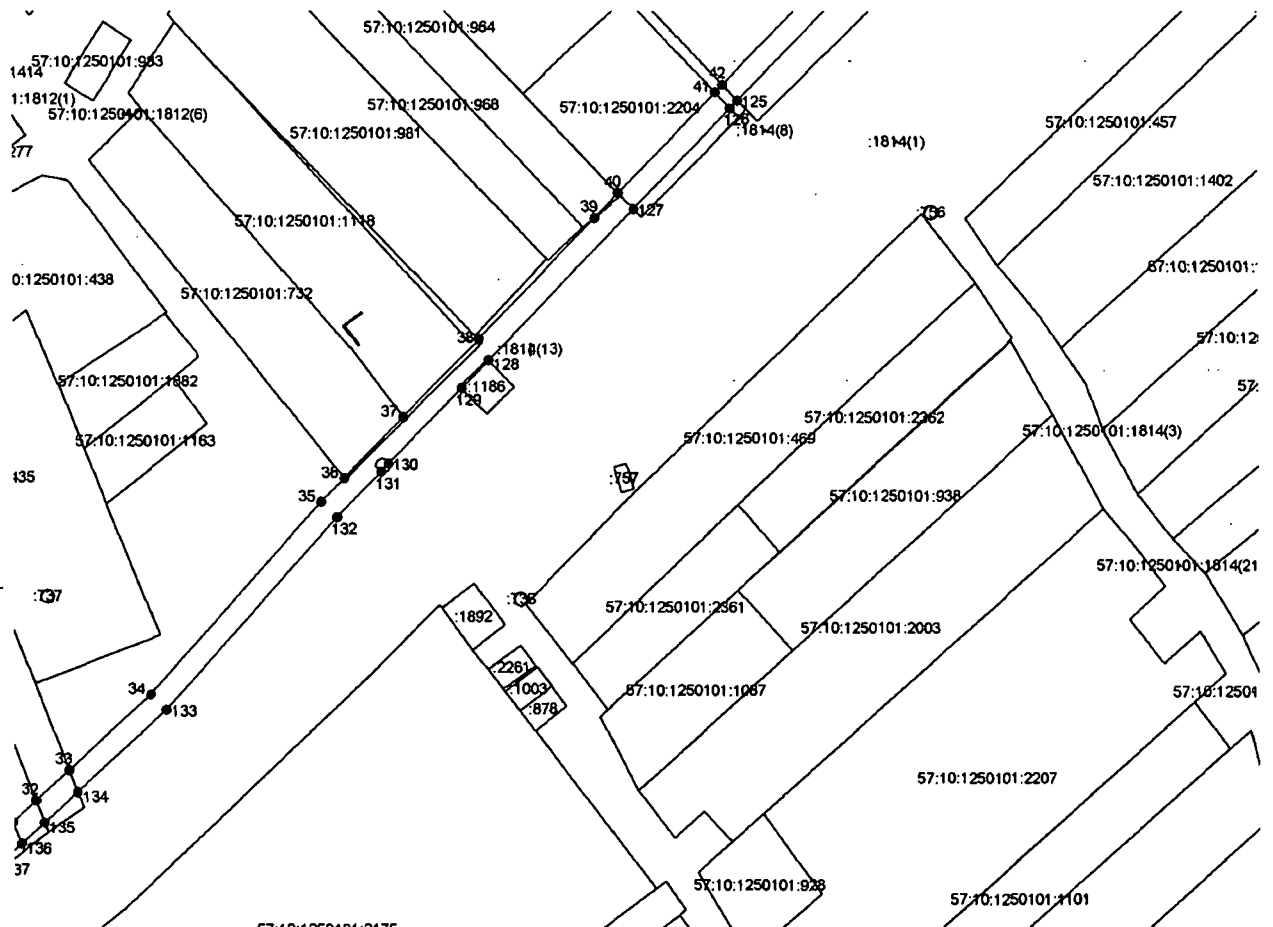
Условные обозначения к части 1:



57:10:1250101:1198

- границы публичного сервитута;
- характерная точка и номер границ публичного сервитута;
- границы земельных участков;
- кадастровый номер земельного участка.

Часть 2



Масштаб 1:1000

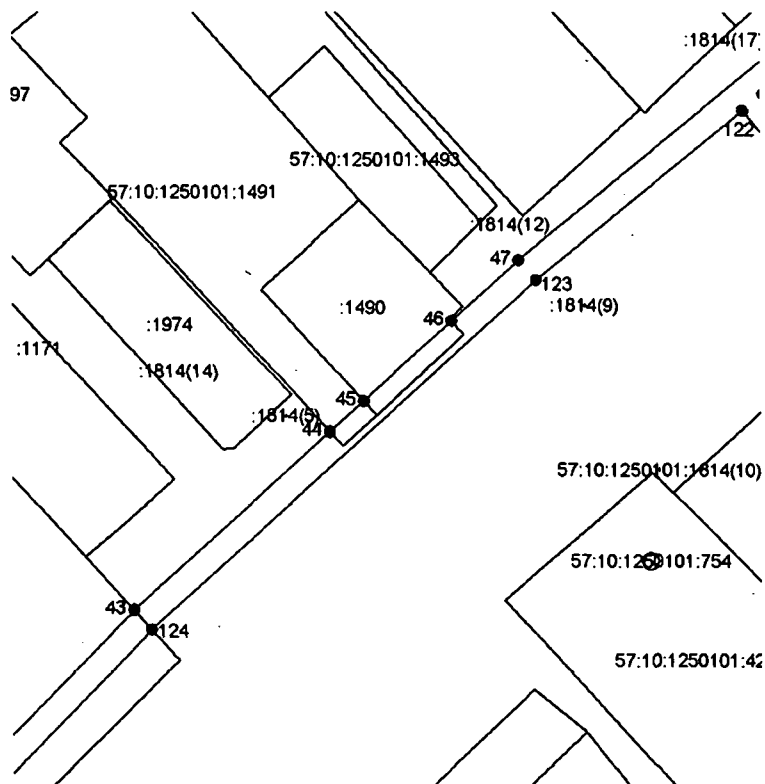
Условные обозначения к части 2:



57:10:1250101:1198

- границы публичного сервитута;
- характерная точка и номер границ публичного сервитута;
- границы земельных участков;
- кадастровый номер земельного участка.

Часть 3



Масштаб 1:1000

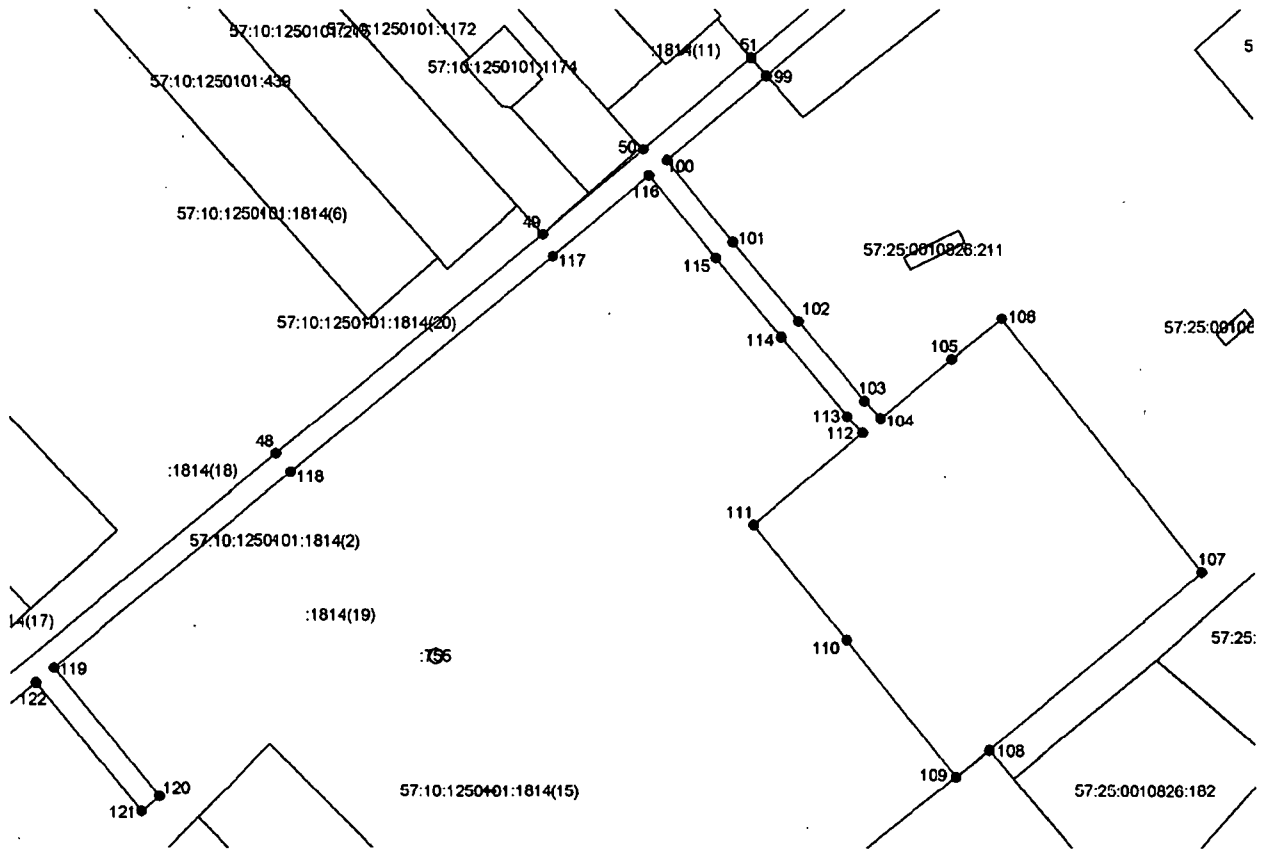
Условные обозначения к части 3:



57:10:1250101:1198

- границы публичного сервитута;
- характерная точка и номер границ публичного сервитута;
- границы земельных участков;
- кадастровый номер земельного участка.

Часть 4



Масштаб 1:1000

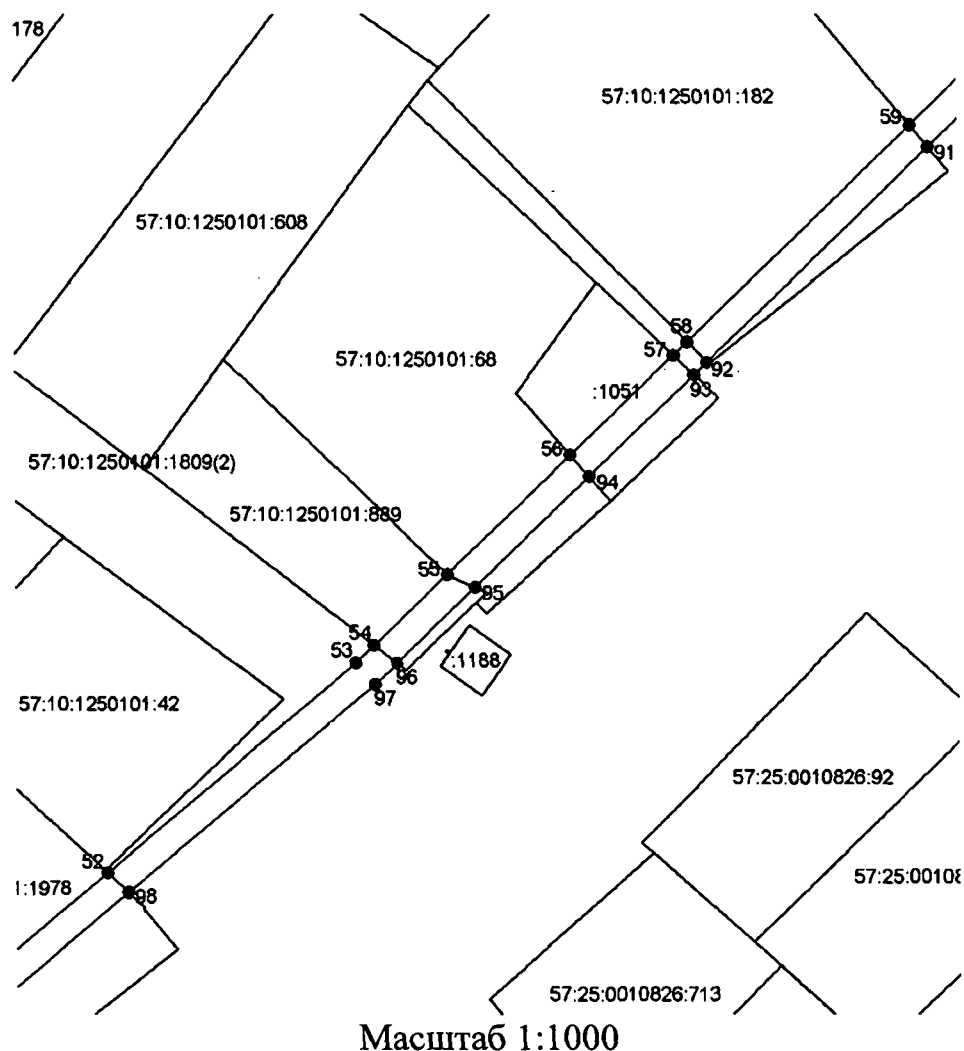
Условные обозначения к части 4:



57:10:1250101:1198

- границы публичного сервитута;
- характерная точка и номер границ публичного сервитута;
- границы земельных участков;
- кадастровый номер земельного участка.

5
Часть 5



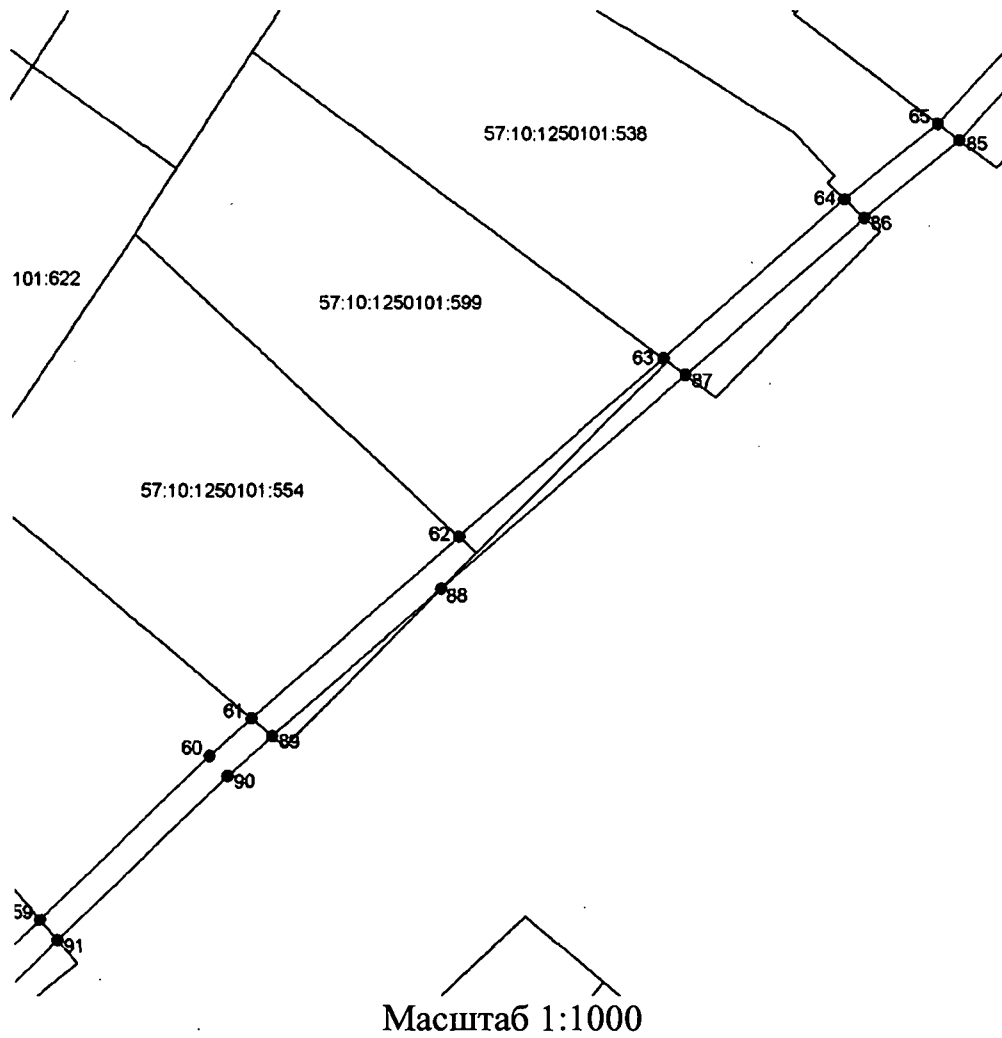
Условные обозначения к части 5:



57:10:1250101:1198

- границы публичного сервитута;
- характерная точка и номер границ публичного сервитута;
- границы земельных участков;
- кадастровый номер земельного участка.

6
Часть 6



Условные обозначения к части 6:

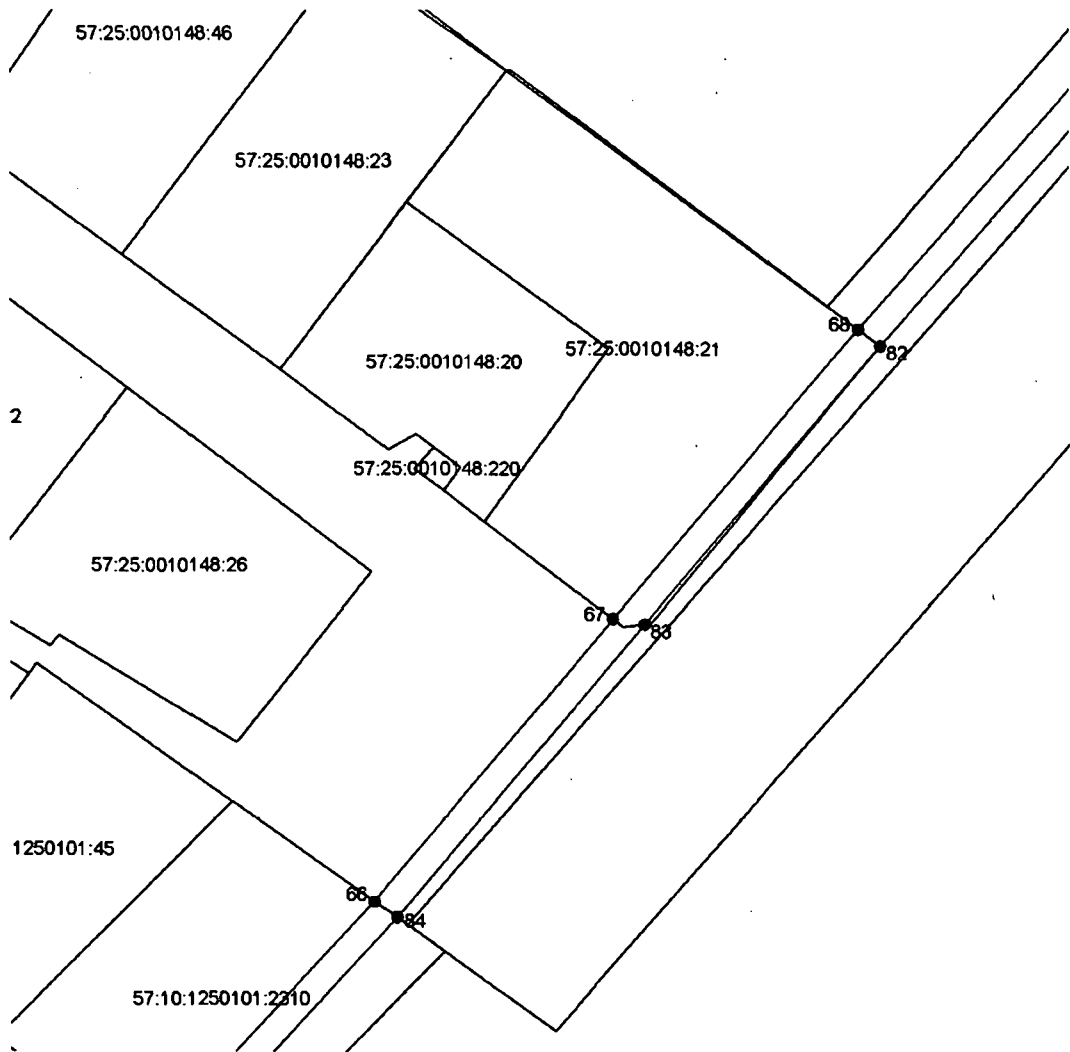


57:10:1250101:1198

- границы публичного сервитута;
- 1 — характерная точка и номер границ публичного сервитута;
- границы земельных участков;
- 57:10:1250101:1198 — кадастровый номер земельного участка.


7

Часть 7



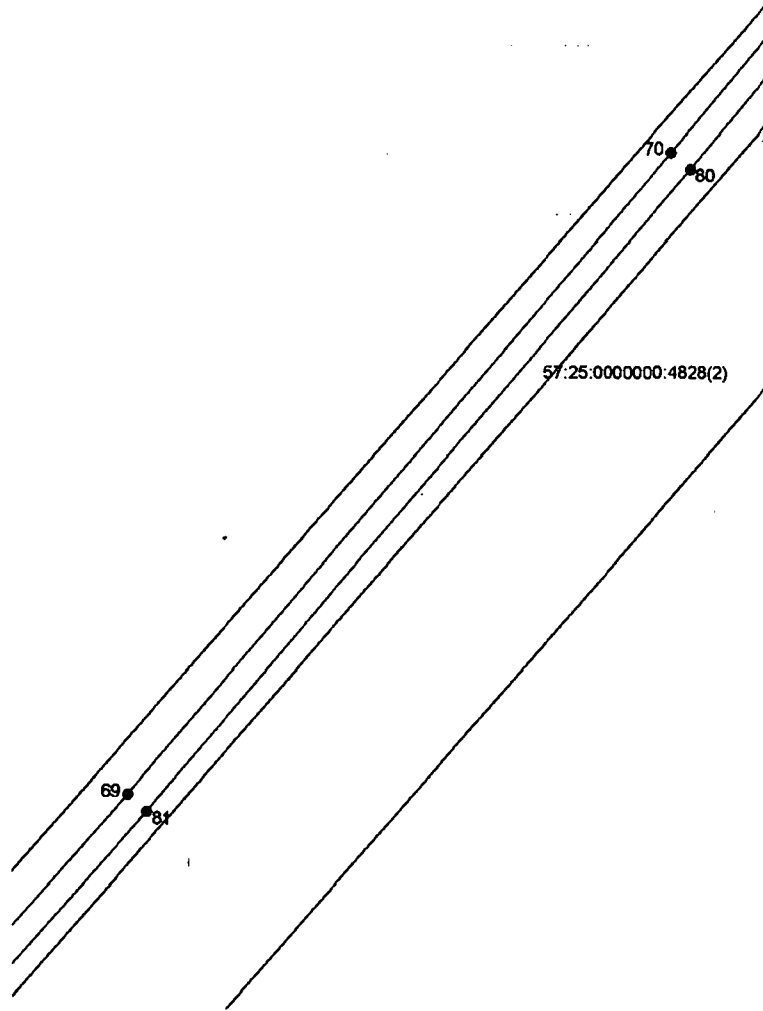
Масштаб 1:1000

Условные обозначения к части 7:



57:10:1250101:1198

- границы публичного сервитута;
- характерная точка и номер границ публичного сервитута;
- границы земельных участков;
- кадастровый номер земельного участка.



Масштаб 1:1000

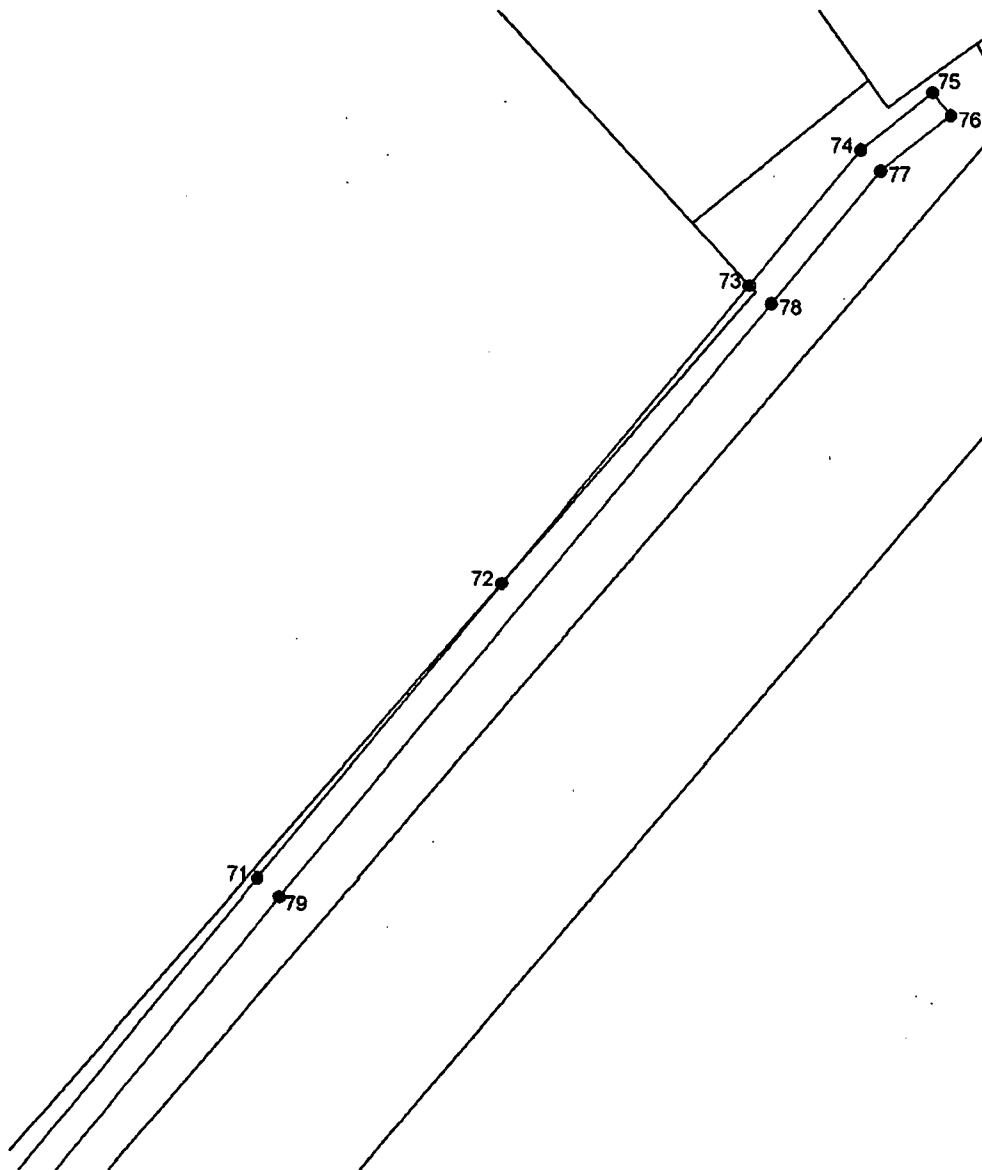
Условные обозначения к части 8:



57:10:1250101:1198

- границы публичного сервитута;
- характеристическая точка и номер границ публичного сервитута;
- границы земельных участков;
- кадастровый номер земельного участка.

9
Часть 9



Масштаб 1:1000

Условные обозначения к части 9:



57:10:1250101:1198

- границы публичного сервитута;
- характерная точка и номер границ публичного сервитута;
- границы земельных участков;
- кадастровый номер земельного участка.

Описание границ публичного сервитута

Местоположение публичного сервитута: Орловская область, Орловский муниципальный округ; Орловская область, г. Орёл.

Система координат: МСК-57, зона 1.

Сведения о характерных точках границ объекта:

Обозначение характерных точек границ	Координаты, м		Метод определения координат характерной точки	Средняя квадратическая погрешность положения характерной точки (Mt), м	Описание обозначения точки на местности (при наличии)
	X	Y			
1	2	3	4	5	6
1	360315,56	1286458,58	Аналитический метод	0,1	–
2	360318,41	1286455,89	Аналитический метод	0,1	–
3	360331,90	1286444,66	Аналитический метод	0,1	–
4	360345,39	1286433,44	Аналитический метод	0,1	–
5	360359,41	1286422,06	Аналитический метод	0,1	–
6	360345,68	1286405,47	Аналитический метод	0,1	–
7	360308,90	1286360,43	Аналитический метод	0,1	–
8	360275,52	1286319,57	Аналитический метод	0,1	–
9	360253,65	1286337,64	Аналитический метод	0,1	–
10	360251,10	1286334,56	Аналитический метод	0,1	–
11	360272,99	1286316,48	Аналитический метод	0,1	–
12	360247,64	1286285,45	Аналитический метод	0,1	–
13	360195,56	1286227,69	Аналитический метод	0,1	–
14	360164,62	1286197,65	Аналитический метод	0,1	–
15	360163,23	1286196,30	Аналитический метод	0,1	–
16	360144,83	1286178,50	Аналитический метод	0,1	–
17	360117,27	1286151,85	Аналитический метод	0,1	–
18	360112,27	1286146,97	Аналитический метод	0,1	–
19	360098,52	1286133,54	Аналитический метод	0,1	–
20	360097,06	1286132,11	Аналитический метод	0,1	–
21	360088,84	1286124,09	Аналитический метод	0,1	–
22	360053,80	1286092,77	Аналитический метод	0,1	–
23	360038,91	1286076,54	Аналитический метод	0,1	–
24	360033,30	1286070,42	Аналитический метод	0,1	–
25	360029,50	1286066,27	Аналитический метод	0,1	–
26	360025,69	1286062,13	Аналитический метод	0,1	–
27	360022,79	1286058,96	Аналитический метод	0,1	–
28	360018,92	1286054,74	Аналитический метод	0,1	–
29	360010,56	1286045,72	Аналитический метод	0,1	–
30	359998,77	1286058,82	Аналитический метод	0,1	–
31	359994,34	1286063,74	Аналитический метод	0,1	–
32	359991,37	1286061,06	Аналитический метод	0,1	–

1	2	3	4	5	6
33	359996,61	1286055,24	Аналитический метод	0,1	–
34	360008,19	1286042,37	Аналитический метод	0,1	–
35	360002,68	1286030,11	Аналитический метод	0,1	–
36	359993,50	1286005,42	Аналитический метод	0,1	–
37	359983,71	1285981,81	Аналитический метод	0,1	–
38	359983,49	1285981,28	Аналитический метод	0,1	–
39	359990,24	1285979,13	Аналитический метод	0,1	–
40	360002,62	1285975,19	Аналитический метод	0,1	–
41	360022,93	1285968,72	Аналитический метод	0,1	–
42	360025,50	1285967,90	Аналитический метод	0,1	–
43	360024,80	1285966,16	Аналитический метод	0,1	–
44	360016,04	1285944,12	Аналитический метод	0,1	–
45	360060,50	1285924,72	Аналитический метод	0,1	–
46	360072,82	1285921,46	Аналитический метод	0,1	–
47	360071,50	1285919,22	Аналитический метод	0,1	–
48	360087,02	1285912,67	Аналитический метод	0,1	–
49	360067,63	1285873,47	Аналитический метод	0,1	–
50	360059,98	1285877,18	Аналитический метод	0,1	–
51	360053,54	1285878,93	Аналитический метод	0,1	–
52	360033,15	1285884,47	Аналитический метод	0,1	–
53	360032,10	1285880,61	Аналитический метод	0,1	–
54	360051,47	1285875,35	Аналитический метод	0,1	–
55	360058,57	1285873,42	Аналитический метод	0,1	–
56	360065,76	1285869,94	Аналитический метод	0,1	–
57	360044,20	1285831,16	Аналитический метод	0,1	–
58	360040,14	1285822,75	Аналитический метод	0,1	–
59	360034,52	1285811,12	Аналитический метод	0,1	–
60	360013,29	1285819,02	Аналитический метод	0,1	–
61	360011,75	1285814,94	Аналитический метод	0,1	–
62	360015,49	1285813,53	Аналитический метод	0,1	–
63	360015,63	1285813,89	Аналитический метод	0,1	–
64	360035,76	1285806,39	Аналитический метод	0,1	–
65	360036,54	1285806,11	Аналитический метод	0,1	–
66	360047,74	1285829,29	Аналитический метод	0,1	–
67	360070,32	1285869,89	Аналитический метод	0,1	–
68	360092,49	1285914,71	Аналитический метод	0,1	–
69	360077,28	1285921,12	Аналитический метод	0,1	–
70	360078,96	1285923,97	Аналитический метод	0,1	–
71	360061,82	1285928,51	Аналитический метод	0,1	–
72	360021,19	1285946,24	Аналитический метод	0,1	–
73	360028,57	1285964,81	Аналитический метод	0,1	–
74	360030,82	1285970,40	Аналитический метод	0,1	–
75	360024,32	1285972,47	Аналитический метод	0,1	–
76	359998,73	1285980,62	Аналитический метод	0,1	–
77	359988,85	1285983,77	Аналитический метод	0,1	–
78	359994,23	1285996,74	Аналитический метод	0,1	–

1	2	3	4	5	6
79	359997,22	1286003,96	Аналитический метод	0,1	–
80	360006,38	1286028,59	Аналитический метод	0,1	–
81	360011,64	1286040,29	Аналитический метод	0,1	–
82	360026,76	1286035,22	Аналитический метод	0,1	–
83	360026,09	1286032,58	Аналитический метод	0,1	–
84	360029,97	1286031,59	Аналитический метод	0,1	–
85	360031,27	1286036,73	Аналитический метод	0,1	–
86	360031,51	1286037,68	Аналитический метод	0,1	–
87	360014,14	1286043,70	Аналитический метод	0,1	–
88	360017,93	1286047,79	Аналитический метод	0,1	–
89	360022,89	1286053,14	Аналитический метод	0,1	–
90	360026,68	1286057,28	Аналитический метод	0,1	–
91	360029,70	1286060,57	Аналитический метод	0,1	–
92	360033,47	1286064,68	Аналитический метод	0,1	–
93	360037,31	1286068,87	Аналитический метод	0,1	–
94	360042,90	1286074,97	Аналитический метод	0,1	–
95	360056,61	1286089,92	Аналитический метод	0,1	–
96	360091,58	1286121,17	Аналитический метод	0,1	–
97	360095,91	1286125,40	Аналитический метод	0,1	–
98	360106,99	1286136,22	Аналитический метод	0,1	–
99	360121,17	1286150,06	Аналитический метод	0,1	–
100	360143,23	1286171,39	Аналитический метод	0,1	–
101	360147,72	1286175,73	Аналитический метод	0,1	–
102	360166,12	1286193,54	Аналитический метод	0,1	–
103	360167,51	1286194,89	Аналитический метод	0,1	–
104	360198,52	1286225,00	Аналитический метод	0,1	–
105	360225,09	1286254,47	Аналитический метод	0,1	–
106	360229,66	1286259,54	Аналитический метод	0,1	–
107	360241,62	1286272,80	Аналитический метод	0,1	–
108	360250,67	1286282,84	Аналитический метод	0,1	–
109	360312,00	1286357,89	Аналитический метод	0,1	–
110	360349,42	1286403,72	Аналитический метод	0,1	–
111	360363,79	1286421,09	Аналитический метод	0,1	–
112	360379,38	1286439,73	Аналитический метод	0,1	–
113	360398,31	1286462,38	Аналитический метод	0,1	–
114	360427,53	1286497,32	Аналитический метод	0,1	–
115	360429,98	1286499,87	Аналитический метод	0,1	–
116	360439,85	1286510,16	Аналитический метод	0,1	–
117	360456,54	1286527,55	Аналитический метод	0,1	–
118	360470,47	1286542,06	Аналитический метод	0,1	–
119	360472,33	1286544,00	Аналитический метод	0,1	–
120	360502,48	1286575,41	Аналитический метод	0,1	–
121	360526,57	1286600,52	Аналитический метод	0,1	–
122	360532,03	1286606,81	Аналитический метод	0,1	–
123	360558,71	1286637,60	Аналитический метод	0,1	–
124	360584,96	1286667,89	Аналитический метод	0,1	–

1	2	3	4	5	6
125	360608,30	1286694,83	Аналитический метод	0,1	–
126	360619,36	1286708,69	Аналитический метод	0,1	–
127	360655,03	1286742,00	Аналитический метод	0,1	–
128	360695,64	1286776,52	Аналитический метод	0,1	–
129	360737,35	1286811,98	Аналитический метод	0,1	–
130	360794,85	1286862,99	Аналитический метод	0,1	–
131	360895,40	1286949,18	Аналитический метод	0,1	–
132	360972,57	1287013,21	Аналитический метод	0,1	–
133	361013,31	1287047,44	Аналитический метод	0,1	–
134	361054,48	1287082,03	Аналитический метод	0,1	–
135	361073,13	1287097,62	Аналитический метод	0,1	–
136	361080,95	1287107,74	Аналитический метод	0,1	–
137	361077,78	1287110,18	Аналитический метод	0,1	–
138	361070,23	1287100,41	Аналитический метод	0,1	–
139	361051,91	1287085,10	Аналитический метод	0,1	–
140	360970,01	1287016,28	Аналитический метод	0,1	–
141	360892,83	1286952,24	Аналитический метод	0,1	–
142	360792,22	1286866,01	Аналитический метод	0,1	–
143	360734,96	1286815,19	Аналитический метод	0,1	–
144	360694,87	1286781,12	Аналитический метод	0,1	–
145	360652,72	1286745,29	Аналитический метод	0,1	–
146	360616,93	1286711,88	Аналитический метод	0,1	–
147	360605,55	1286697,77	Аналитический метод	0,1	–
148	360582,51	1286671,18	Аналитический метод	0,1	–
149	360551,14	1286634,98	Аналитический метод	0,1	–
150	360529,42	1286609,91	Аналитический метод	0,1	–
151	360523,62	1286603,21	Аналитический метод	0,1	–
152	360499,42	1286578,00	Аналитический метод	0,1	–
153	360469,49	1286546,82	Аналитический метод	0,1	–
154	360467,72	1286544,97	Аналитический метод	0,1	–
155	360453,53	1286530,19	Аналитический метод	0,1	–
156	360438,07	1286514,08	Аналитический метод	0,1	–
157	360427,52	1286503,08	Аналитический метод	0,1	–
158	360424,55	1286499,99	Аналитический метод	0,1	–
159	360395,58	1286465,35	Аналитический метод	0,1	–
160	360376,37	1286442,37	Аналитический метод	0,1	–
161	360361,96	1286425,14	Аналитический метод	0,1	–
162	360348,10	1286436,38	Аналитический метод	0,1	–
163	360334,58	1286447,63	Аналитический метод	0,1	–
164	360321,07	1286458,88	Аналитический метод	0,1	–
165	360318,12	1286461,67	Аналитический метод	0,1	–
166	360328,20	1286473,83	Аналитический метод	0,1	–
167	360335,17	1286482,53	Аналитический метод	0,1	–
168	360291,91	1286516,64	Аналитический метод	0,1	–
169	360261,56	1286480,11	Аналитический метод	0,1	–
170	360257,00	1286474,29	Аналитический метод	0,1	–

1	2	3	4	5	6
171	360280,31	1286455,60	Аналитический метод	0,1	–
172	360299,93	1286439,72	Аналитический метод	0,1	–
1	360315,56	1286458,58	Аналитический метод	0,1	–

Приложение 2 к постановлению
Правительства Орловской области
от 26 февраля 2026 г. № 106

График проведения работ при осуществлении эксплуатации
линейного объекта «Газопровод, д. Некрасовка, г. Орёл»
на земельных участках: с кадастровым номером 57:10:1250101:378,
расположенном по адресу: местоположение установлено относительно
ориентира, расположенного в границах участка. Почтовый адрес ориентира:
Орловская область, с кадастровым номером 57:10:1250101:736,
расположенном по адресу: местоположение установлено относительно
ориентира, расположенного в границах участка. Почтовый адрес
ориентира: –, с кадастровым номером 57:25:0010148:21, расположенном по
адресу: местоположение установлено относительно ориентира,
расположенного в границах участка. Почтовый адрес ориентира: Российская
Федерация, Орловская область, г. Орёл, ул. Академическая,
по смежеству с домовладением № 2, и на землях, государственная
собственность на которые не разграничена, в кадастровом квартале
57:10:1250101, в кадастровом квартале 57:25:0010826, в кадастровом
квартале 57:25:0010148

Виды работ	2026–2036 годы
Эксплуатация	х