



**ИНСПЕКЦИЯ
ГОСУДАРСТВЕННОЙ ОХРАНЫ
ОБЪЕКТОВ КУЛЬТУРНОГО
НАСЛЕДИЯ ОРЕНБУРГСКОЙ
ОБЛАСТИ**

П Р И К А З

11.02.2026 № 01-33-25

г. Оренбург

О включении объектов
археологического наследия в перечень
выявленных объектов культурного
наследия Оренбургской области

В соответствии со ст. 16.1, 45.1 Федерального закона от 25.06.2002 № 73-ФЗ «Об объектах культурного наследия (памятниках истории и культуры) народов Российской Федерации», ст. 5 Закона Оренбургской области от 03.07.2013 № 1678/503-V-ОЗ «Об объектах культурного наследия (памятниках истории и культуры) народов Российской Федерации, расположенных на территории Оренбургской области», Положением об инспекции государственной охраны объектов культурного наследия Оренбургской области, утвержденным указом Губернатора Оренбургской области от 15.11.2018 № 612-ук, заявлением ООО «НПП Археобюро»

п р и к а з ы в а ю:

1. Включить в перечень выявленных объектов культурного наследия Оренбургской области объекты археологического наследия «Мусульманское кладбище 2 у п. Бердянка», «Мусульманское кладбище 3 у п. Бердянка», расположенный в Оренбургском районе Оренбургской области.


2. Утвердить границы территории выявленного объекта археологического наследия согласно приложениям №№ 1-2.

3. Утвердить особый режим использования земельных участков, в границах которых располагаются выявленные объекты археологического наследия, согласно приложению № 3.

4. Контроль за исполнением настоящего приказа возложить на начальника отдела государственного учета и охраны инспекции государственной охраны объектов культурного наследия Оренбургской области.

5. Приказ вступает в силу после его опубликования на Портале официального опубликования нормативных правовых актов Оренбургской области и органов исполнительной власти Оренбургской области (pravo.orb.ru).

Заместитель начальника инспекции



Д.Р. Тухватуллин

Приложение № 1
к приказу инспекции
государственной охраны объектов
культурного наследия
Оренбургской области
от «11» 02 2026 года № 01.33-25

Границы территории выявленного объекта археологического наследия «Мусульманское кладбище 2 у п. Бердянка» (расположен в единых границах с объектом археологического наследия федерального значения «Курганный могильник 3» у п. Бердянка, рег. номер в ЕГРКН 561740874220006), расположенного по адресу: Оренбургская область, Оренбургский район, в 2,7 км к северо-востоку от п. Бердянка Ленинского района города Оренбурга, на возвышенном участке правого берега старого русла р. Бердянка, в 0,5 км к северо-востоку от ее современного русла.

Перечень координат характерных (поворотных) точек границ территории объекта археологического наследия

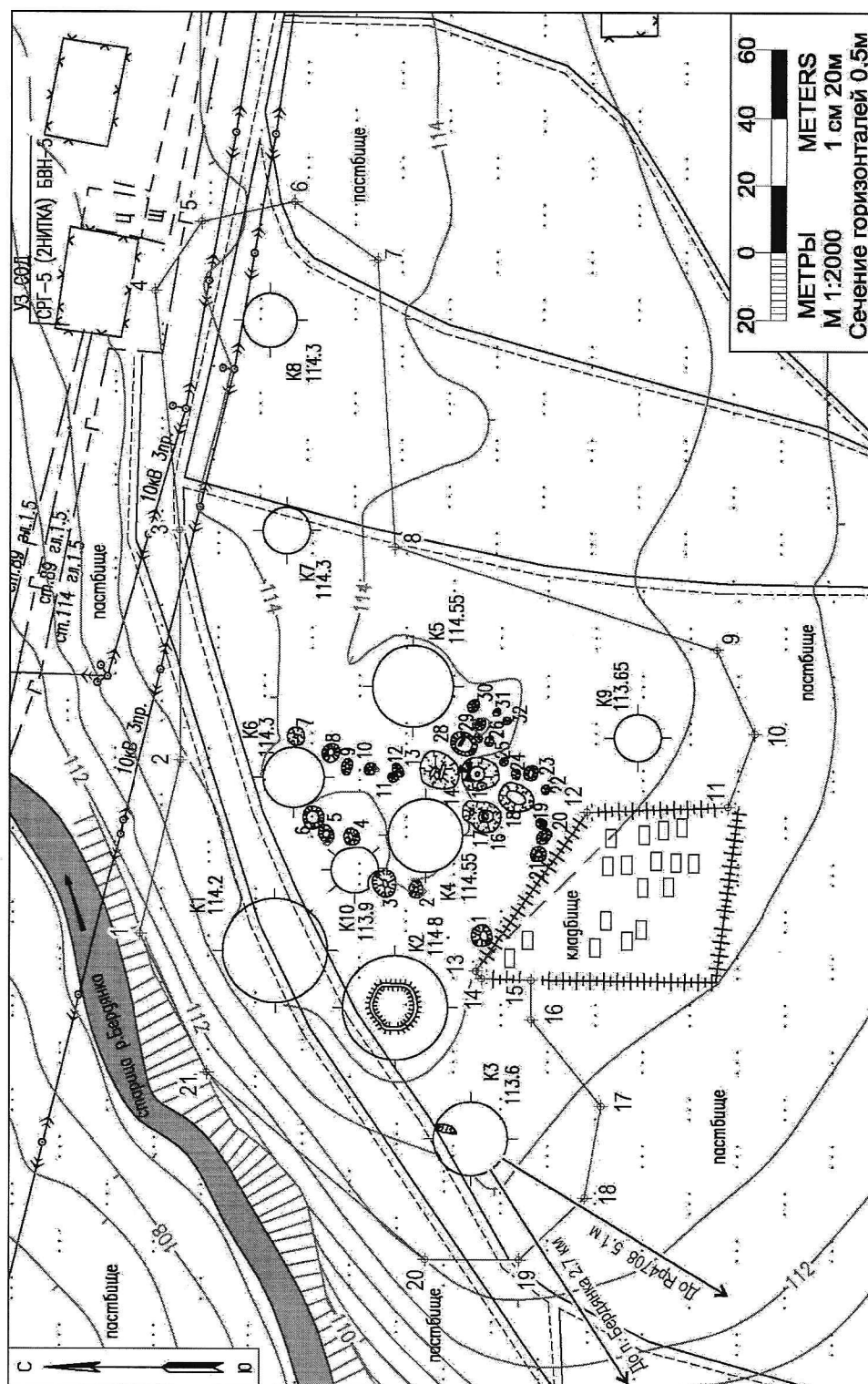
Сведения об объекте		
№ п/п	Характеристики объекта	Описание характеристик
1	Местоположение объекта	Оренбургская область, Оренбургский район
2	Площадь объекта +/- величина погрешности определения площади (P+/- Дельта P)	30 250,83 кв. м
3	Иные характеристики	—

Сведения о местоположении границ выявленного объекта археологического наследия «Мусульманское кладбище 2 у п. Бердянка»					
1. Система координат МСК-56, зона 2					
2. Сведения о характерных точках границ объекта					
Обозначение характерных точек границ	Координаты, м		Метод определения координат характерной точки	Средняя квадратическая погрешность положения характерной точки (Mt), м	Описание обозначения точки на местности (при наличии)
	X	Y			
1	413582.05	2322251.42	геодезический	2,5	—
2	413570.4	2322303.24	геодезический	2,5	—
3	413571.10	2322371.11	геодезический	2,5	—
4	413578.90	2322442.55	геодезический	2,5	—
5	413565.17	2322463.18	геодезический	2,5	—
6	413537.61	2322469.27	геодезический	2,5	—
7	413513.03	2322452.09	геодезический	2,5	—
8	413507.15	2322366.46	геодезический	2,5	—
9	413412.10	2322336.44	геодезический	2,5	—

Сведения о местоположении границ выявленного объекта археологического наследия «Мусульманское кладбище 2 у п. Бердянка»					
1. Система координат МСК-56, зона 2					
2. Сведения о характерных точках границ объекта					
Обозначение характерных точек границ	Координаты, м		Метод определения координат характерной точки	Средняя квадратическая погрешность положения характерной точки (Mt), м	Описание обозначения точки на местности (при наличии)
	X	Y			
10	413400.68	2322311.95	геодезический	2,5	—
11	413408.22	2322290.70	геодезический	2,5	—
12	413450.28	2322288.29	геодезический	2,5	—
13	413483.26	2322240.87	геодезический	2,5	—
14	413480.59	2322237.77	геодезический	2,5	—
15	413466.01	2322237.16	геодезический	2,5	—
16	413466.00	2322226.30	геодезический	2,5	—
17	413445.41	2322200.71	геодезический	2,5	—
18	413450.06	2322173.47	геодезический	2,5	—
19	413469.31	2322154.90	геодезический	2,5	—
20	413497.02	2322154.79	геодезический	2,5	—
21	413562.00	2322210.05	геодезический	2,5	—
1	413582.05	2322251.42	геодезический	2,5	—

Схема границ территории выявленного объекта культурного наследия
«Мусульманское кладбище 2 у п. Бердянка»

М 1:2000



Условные обозначения:

- - Граница территории объекта культурного наследия
- 2 - Номер характерной точки границы территории объекта культурного наследия

Приложение № 2
к приказу инспекции
государственной охраны объектов
культурного наследия
Оренбургской области
от «11» 02 2026 года № 01-33-25

Границы территории выявленного объекта археологического наследия «Мусульманское кладбище 3 у п. Бердянка» (расположен в единых границах с объектом археологического наследия федерального значения «Курганный могильник 4» у п. Бердянка, рег. номер в ЕГРКН 561740874210006), расположенного по адресу: Оренбургская область, Оренбургский район, в 4,4 км к северо-востоку от п. Бердянка Ленинского района города Оренбурга, на высоком участке (8-10 м от уреза воды) правого берега р. Бердянка, в 0,3 км к северо-востоку от ее русла.

Перечень координат характерных (поворотных) точек границ территории объекта археологического наследия

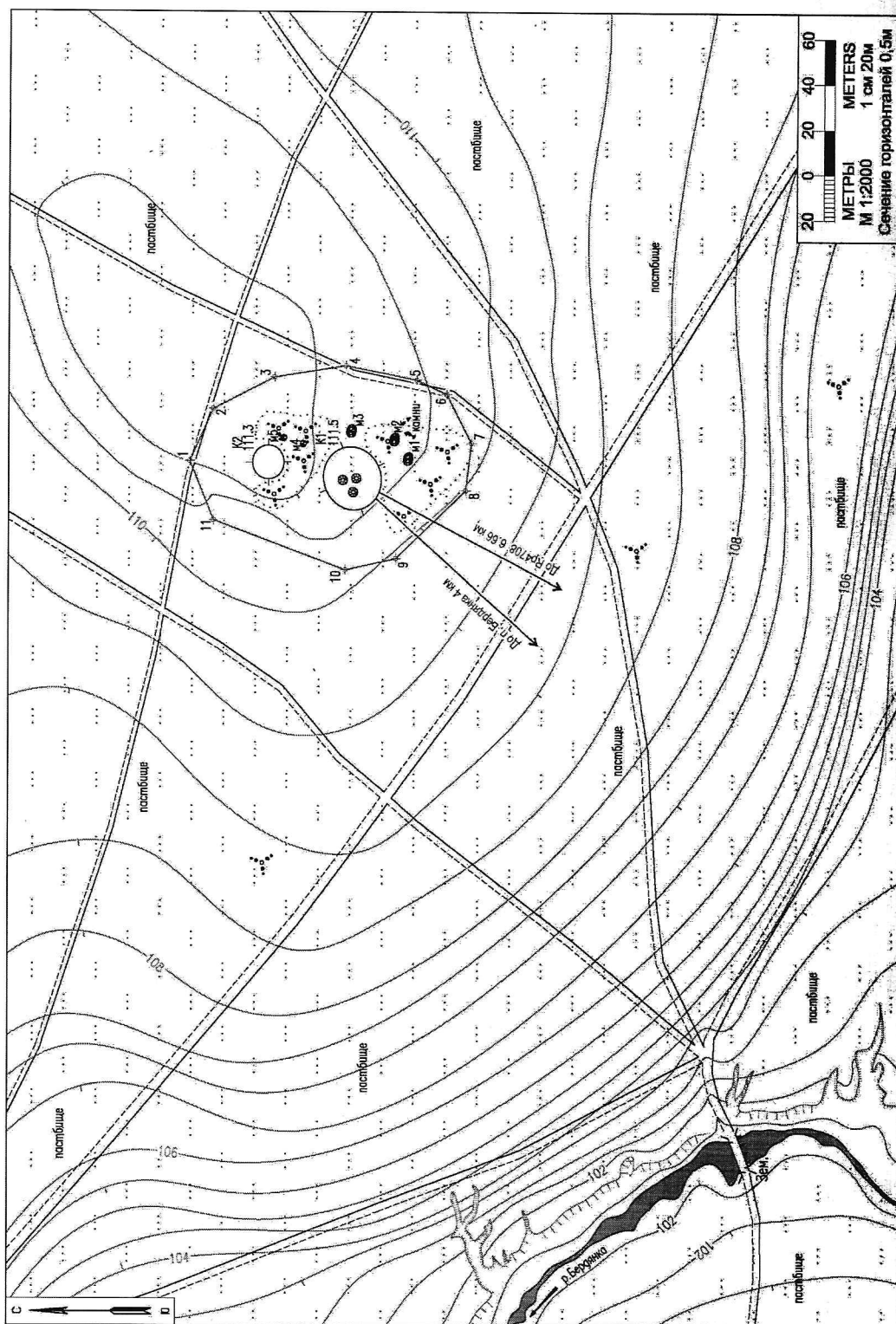
Сведения об объекте		
№ п/п	Характеристики объекта	Описание характеристик
1	Местоположение объекта	Оренбургская область, Оренбургский район
2	Площадь объекта +/- величина погрешности определения площади (P+/- Дельта P)	8 212,50 кв. м
3	Иные характеристики	—

Сведения о местоположении границ выявленного объекта археологического наследия «Мусульманское кладбище 3 у п. Бердянка»					
1. Система координат МСК-56, зона 2					
2. Сведения о характерных точках границ объекта					
Обозначение характерных точек границ	Координаты, м		Метод определения координат характерной точки	Средняя квадратическая погрешность положения характерной точки (Mt), м	Описание обозначения точки на местности (при наличии)
	X	Y			
1	415086.01	2322608.70	геодезический	2,5	—
2	415075.61	2322632.11	геодезический	2,5	—
3	415048.80	2322646.29	геодезический	2,5	—
4	415017.38	2322651.63	геодезический	2,5	—
5	414986.23	2322645.35	геодезический	2,5	—
6	414973.00	2322638.99	геодезический	2,5	—
7	414962.10	2322617.38	геодезический	2,5	—
8	414964.53	2322596.40	геодезический	2,5	—
9	414995.16	2322566.29	геодезический	2,5	—

Сведения о местоположении границ выявленного объекта археологического наследия «Мусульманское кладбище 3 у п. Бердянка»					
1. Система координат МСК-56, зона 2					
2. Сведения о характерных точках границ объекта					
Обозначение характерных точек границ	Координаты, м		Метод определения координат характерной точки	Средняя квадратическая погрешность положения характерной точки (Mt), м	Описание обозначения точки на местности (при наличии)
	X	Y			
10	415017.29	2322561.13	геодезический	2,5	—
11	415075.43	2322582.72	геодезический	2,5	—
1	415086.01	2322608.70	геодезический	2,5	—

Схема границ территории выявленного объекта культурного наследия
«Мусульманское кладбище 3 у п. Бердянка»

М 1:2000



Условные обозначения:

- - Граница территории объекта культурного наследия
- 2 - Номер характерной точки границы территории объекта культурного наследия

Приложение № 3
к приказу инспекции
государственной охраны объектов
культурного наследия
Оренбургской области
от «11» 02 2026 года № 01-33-25

Особый режим использования земельных участков, в границах которых располагаются выявленные объекты археологического наследия «Мусульманское кладбище 2 у п. Бердянка», «Мусульманское кладбище 3 у п. Бердянка»

Особый режим использования земельного участка, в границах которого располагается выявленный объект культурного наследия, предусматривает возможность проведения археологических полевых работ в порядке, установленном Федеральным законом от 25.06.2002 № 73-ФЗ «Об объектах культурного наследия (памятниках истории и культуры) народов Российской Федерации», земляных, строительных, мелиоративных, хозяйственных работ при условии обеспечения сохранности выявленного объекта культурного наследия, а также обеспечения доступа граждан к указанному объекту.

1. На земельных участках, в границах которых располагаются объекты археологического наследия, запрещается:

1.1. Проектирование и ведение любых работ (землеустроительных, земляных, строительных, мелиоративных, хозяйственных и т.д.), прямо или косвенно связанных с нарушением поверхностного слоя.

1.2. Нарушение правил противопожарной безопасности.

1.3. Складирование грунта, строительных материалов, стоянка строительной техники и временных бытовых городков в границах территории объекта археологического наследия.

1.4. Нарушение дернового слоя и выемка грунта на участках, ранее не подвергавшихся перекопке и повреждению, за исключением деятельности, связанной с археологическими исследованиями, а также деятельности, направленной на сохранение и научное изучение объектов археологического наследия.

1.5. Стоянка любых транспортных средств.

1.6. Использование для любых иных целей, которые могут негативно повлиять на сохранность объекта археологического наследия.

1.7. Проведение археологических исследований на территории объектов археологического наследия без наличия у исследователя разрешения (открытого листа).

1.8. Применение металлодетекторов, георадаров и других средств приборного поиска, направленных на выявление и сбор археологического материала, за исключением деятельности, связанной с археологическими

исследованиями, а также деятельности, направленной на сохранение и научное изучение объектов археологического наследия.

1.9. Размещение мусора (свалок) на территории объектов археологического наследия.

2. На земельных участках, в границах которых располагаются объекты археологического наследия, разрешается:

2.1. Планирование и осуществление хозяйственной деятельности при условии согласования государственным органом охраны объектов культурного наследия мероприятий по обеспечению сохранности объектов археологического наследия.

2.2. Деятельность, связанная с проведением археологических исследований и научным изучением объектов археологического наследия, осуществляемая в рамках действующего законодательства.

2.3. Консервация и музеефикация объектов археологического наследия, а также другая деятельность, необходимая для обеспечения сохранности объектов археологического наследия в их историческом и ландшафтном окружении, по согласованию с государственным органом охраны объектов культурного наследия.

2.4. Использование в соответствии со ст. 45.2 Федерального закона от 25.06.2002 № 73-ФЗ «Об объектах культурного наследия (памятниках истории и культуры) народов Российской Федерации» специальных технических средств поиска и (или) землеройных машин в целях обнаружения объектов археологического наследия и (или) археологических предметов исключительно при осуществлении археологических полевых работ, проводимых на основании разрешения (открытого листа).
