



**ИНСПЕКЦИЯ ГОСУДАРСТВЕННОЙ  
ОХРАНЫ ОБЪЕКТОВ  
КУЛЬТУРНОГО НАСЛЕДИЯ  
ОРЕНБУРГСКОЙ ОБЛАСТИ**

**П Р И К А З**

06.11.2025 № 01-33-155

г. Оренбург

О включении выявленного объекта культурного наследия в единый государственный реестр объектов культурного наследия (памятников истории и культуры) народов Российской Федерации в качестве объекта культурного наследия регионального значения (вид – памятник) «Трёхарочный каменный мост Старо-Самарского тракта («Екатерининский мост»)), вторая половина XVIII века (Оренбургская область, Перволюцкий район, муниципальное образование Татищевский сельсовет, в 3 км к северу от села Татищево), об утверждении предмета охраны, границ и режима использования территории объекта культурного наследия

В соответствии со статьями 3.1, 18 Федерального закона от 25.06.2002 № 73-ФЗ «Об объектах культурного наследия (памятниках истории и культуры) народов Российской Федерации», статьей 5 Закона Оренбургской области от 03.07.2013 № 1678/503-V-ОЗ «Об объектах культурного наследия (памятниках истории и культуры) народов Российской Федерации, расположенных на территории Оренбургской области», Положением об инспекции государственной охраны объектов культурного наследия Оренбургской области, утвержденным указом Губернатора Оренбургской области от 15.11.2018 № 612-ук, на основании акта государственной историко-культурной экспертизы от 29.08.2025 (эксперт Рубин В.А. приказ Министерства культуры Российской Федерации об аттестации от 20.11.2023 № 3171)

п р и к а з ы в а ю:

1. Включить в единый государственный реестр объектов культурного наследия (памятников истории и культуры) народов Российской Федерации выявленный объект культурного наследия «Трехарочный каменный («Екатерининский») мост Старо-Самарского тракта» (Оренбургская обл., Переволоцкий район, в 3,5 км к северу от села Татищево) в качестве объекта культурного наследия регионального значения (вид – памятник) с наименованием «Трёхарочный каменный мост Старо-Самарского тракта («Екатерининский мост»)), вторая половина XVIII века, расположенного по адресу: Оренбургская область, Переволоцкий район, муниципальное образование Татищевский сельсовет, в 3 км к северу от села Татищево.

2. Утвердить предмет охраны объекта культурного наследия регионального значения (вид – памятник) «Трёхарочный каменный мост Старо-Самарского тракта («Екатерининский мост»)), вторая половина XVIII века (Оренбургская область, Переволоцкий район, муниципальное образование Татищевский сельсовет, в 3 км к северу от села Татищево) согласно приложению № 1 к настоящему приказу.

3. Утвердить границы территории объекта культурного наследия регионального значения (вид – памятник) «Трёхарочный каменный мост Старо-Самарского тракта («Екатерининский мост»)), вторая половина XVIII века (Оренбургская область, Переволоцкий район, муниципальное образование Татищевский сельсовет, в 3 км к северу от села Татищево) и режим ее использования согласно приложению № 2 к настоящему приказу.

4. Исключить выявленный объект культурного наследия «Трехарочный каменный («Екатерининский») мост Старо-Самарского тракта» (Оренбургская обл., Переволоцкий район, в 3,5 км к северу от села Татищево) из Перечня выявленных объектов культурного наследия Оренбургской области.

5. Не позднее пяти рабочих дней со дня вступления в силу настоящего приказа организовать направление его копии в орган регистрации прав.

6. Контроль за исполнением приказа возложить на начальника отдела государственного учета и охраны инспекции государственной охраны объектов культурного наследия Оренбургской области.

7. Настоящий приказ вступает в силу после его опубликования на Портале официального опубликования нормативных правовых актов Оренбургской области и органов исполнительной власти Оренбургской области ([www.pravo.orb.ru](http://www.pravo.orb.ru)).


Начальник инспекции

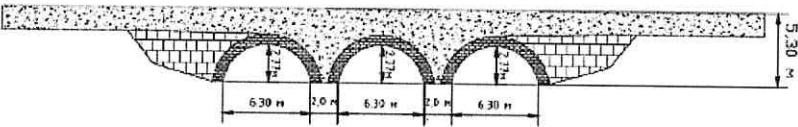





К.А. Летяго


Приложение № 1  
к приказу инспекции  
государственной охраны объектов  
культурного наследия  
Оренбургской области  
от «06». 11. 2025 г. № ОА-33 - 155


Предмет охраны объекта культурного наследия регионального значения (вид – памятник) «Трёхарочный каменный мост Старо-Самарского тракта («Екатерининский мост»)), вторая половина XVIII века, расположенного по адресу: Оренбургская область, Переволоцкий район, муниципальное образование Татищевский сельсовет, в 3 км к северу от села Татищево

№ п/п	Виды предметов охраны	Элементы предметов охраны	Фотофиксация
1	2	3	4
1.	Градостроительные характеристики:	– расположение с севера от села Татищево через ручей, вытекающий из Каменного оврага и впадающий в реку Камыш-Самарка.	

2.	Объемно-планировочное решение:	<ul style="list-style-type: none"> <li>– прямой трехарочный мост;</li> <li>– исторические габариты (длина, ширина) в плане;</li> <li>– высотные отметки щельги и верха каменного слоя дороги;</li> <li>– расположение и конфигурация арок.</li> </ul>	
3.	Конструктивное решение:	<ul style="list-style-type: none"> <li>– кирпичные полуциркульные своды арок;</li> <li>– белокаменная кладка шкафных стенок устоя;</li> <li>– бутовая сухая кладка пазух и дорожного полотна.</li> </ul>	

			
4.	Композиция фасадов:	– ритмичная композиция из трех арочных пролетов, размещенных в одной плоскости моста и поддерживающих дорожное полотно, с выступающими по краям моста вдоль берегового склона утоняющимися шкафными стенками устоя.	



			
--	--	--	---

Приложение № 2  
к приказу инспекции  
государственной охраны  
объектов культурного наследия  
Оренбургской области  
от «06». 11.2025 г. № 01-33-155

Границы территории объекта культурного наследия регионального значения (вид – памятник) «Трёхарочный каменный мост Старо-Самарского тракта («Екатерининский мост»)), вторая половина XVIII века (Оренбургская область, Переволоцкий район, муниципальное образование Татищевский сельсовет, в 3 км к северу от села Татищево) и режим ее использования

Границы территории объекта культурного наследия регионального значения (вид – памятник) «Трёхарочный каменный мост Старо-Самарского тракта («Екатерининский мост»)), вторая половина XVIII века, расположенного по адресу: Оренбургская область, Переволоцкий район, муниципальное образование Татищевский сельсовет, в 3 км к северу от села Татищево, определены в границах земельного участка с кадастровым номером 56:23:0000000:5522 и проходят по точкам 1 – 16 (см. схему границ).

Сведения об объекте		
№ п/п	Характеристики объекта	Описание характеристик
1.	Местоположение объекта	Оренбургская область, Переволоцкий район, муниципальное образование Татищевский сельсовет, в 3 км к северу от села Татищево
2.	Площадь объекта +/- величина погрешности определения площади (P+/- Дельта P)	445±7 кв. м
3.	Иные характеристики	—

Перечень координат поворотных (характерных) точек границ территории объекта культурного наследия

Сведения о местоположении границ объекта					
1. Система координат МСК-56, зона 2					
2. Сведения о характерных точках границ территории					
Обозначение характерных точек части границы	Координаты, м		Метод определения координат характерной точки	Средняя квадратическая погрешность положения характерной точки (Mt), м	Описание обозначения точки на местности (при наличии)
	X	Y			
1	423647.97	2250156.24	метод спутниковых геодезических измерений (определений)	0.10	—
2	423651.55	2250162.02	метод спутниковых	0.10	—

Сведения о местоположении границ объекта					
1. Система координат МСК-56, зона 2					
2. Сведения о характерных точках границ территории					
Обозначение характерных точек части границы	Координаты, м		Метод определения координат характерной точки	Средняя квадратическая погрешность положения характерной точки (Mt), м	Описание обозначения точки на местности (при наличии)
	X	Y			
			геодезических измерений (определений)		
3	423646.75	2250164.99	метод спутниковых геодезических измерений (определений)	0.10	—
4	423645.52	2250170.00	метод спутниковых геодезических измерений (определений)	0.10	—
5	423638.97	2250169.96	метод спутниковых геодезических измерений (определений)	0.10	—
6	423620.02	2250182.38	метод спутниковых геодезических измерений (определений)	0.10	—
7	423618.81	2250187.16	метод спутниковых геодезических измерений (определений)	0.10	—
8	423613.94	2250186.38	метод спутниковых геодезических измерений (определений)	0.10	—
9	423604.20	2250192.59	метод спутниковых геодезических измерений (определений)	0.10	—
10	423600.35	2250186.40	метод спутниковых геодезических измерений (определений)	0.10	—
11	423610.39	2250180.28	метод спутниковых геодезических измерений (определений)	0.10	—
12	423611.06	2250176.23	метод спутниковых геодезических измерений (определений)	0.10	—
13	423616.21	2250176.65	метод спутниковых геодезических измерений (определений)	0.10	—
14	423635.20	2250164.20	метод спутниковых геодезических измерений (определений)	0.10	—
15	423638.06	2250158.63	метод спутниковых геодезических измерений (определений)	0.10	—
16	423642.92	2250159.36	метод спутниковых	0.10	—

Сведения о местоположении границ объекта					
1. Система координат МСК-56, зона 2					
2. Сведения о характерных точках границ территории					
Обозначение характерных точек части границы	Координаты, м		Метод определения координат характерной точки	Средняя квадратическая погрешность положения характерной точки (Mt), м	Описание обозначения точки на местности (при наличии)
	X	Y			
			геодезических измерений (определений)		
1	423647.97	2250156.24	метод спутниковых геодезических измерений (определений)	0.10	—

## Схема границ территории объекта культурного наследия

М 1:600



Условные обозначения:



- характерная (поворотная) точка границы территории объекта культурного наследия



- граница территории объекта культурного наследия

## Режим использования территории объекта культурного наследия

1. Территория объекта культурного наследия регионального значения (вид – памятник) «Трёхарочный каменный мост Старо-Самарского тракта («Екатерининский мост»)), вторая половина XVIII века, расположенного по адресу: Оренбургская область, Переволоцкий район, муниципальное образование Татищевский сельсовет, в 3 км к северу от села Татищево (далее – Объект), относится к землям историко-культурного назначения.

2. На территории Объекта запрещается:

2.1. Строительство объектов капитального строительства.

2.2. Хозяйственная деятельность, ведущая к разрушению, искажению внешнего облика объекта культурного наследия, нарушающая его целостность и создающая угрозу его повреждения, разрушения или уничтожения.

2.3. Вырубка деревьев, за исключением санитарных рубок.

2.4. Уничтожение травяного покрова.

2.5. Прокладка наземных и воздушных инженерных коммуникаций.

2.6. Размещение любых рекламных конструкций на объекте культурного наследия и его территории.

2.7. Создание разрушающих вибрационных нагрузок динамическим воздействием на грунты в зоне их взаимодействия с объектом культурного наследия.

2.8. Размещение временных построек.

3. На территории Объекта разрешается:

3.1. Проведение работ по сохранению объекта культурного наследия или его отдельных элементов.

3.2. Проведение работ по озеленению, благоустройству и ландшафтному дизайну территории объекта культурного наследия, производимых, в том числе с применением методов реставрации, направленных на формирование наиболее близкого к историческому восприятию объекта культурного наследия при условии соблюдения мер по обеспечению сохранности объекта культурного наследия.

3.3. Проведение мероприятий по музеефикации объекта культурного наследия, которые осуществляются при условии соблюдения мер по обеспечению сохранности объекта культурного наследия.

3.4. Проведение научно-исследовательских и изыскательских работ, в том числе по изучению культурного слоя, не нарушающих целостность объекта культурного наследия и не создающих угрозы его повреждения, разрушения или уничтожения.

3.5. Ведение хозяйственной деятельности, не противоречащей требованиям обеспечения сохранности объекта культурного наследия.

---