ПРАВИТЕЛЬСТВО ОМСКОЙ ОБЛАСТИ
ПОСТАНОВЛЕНИЕ

30 октября 2025 года № 542-п

г. Омск

О внесении изменения в постановление Правительства Омской области от 19 августа 2009 года № 156-п

Приложение "Схема территориального планирования Омской области" к постановлению Правительства Омской области от 19 августа 2009 года № 156-п "Об утверждении Схемы территориального планирования Омской области" изложить в новой редакции согласно приложению к настоящему постановлению.

Губернатор Омской области,
Председатель Правительства
Омской области В.П. Хоценко

Приложение
к постановлению Правительства Омской области
от 30 октября 2025 года № 542-п

"Приложение
к постановлению Правительства Омской области
от 19 августа 2009 года № 156-п

СХЕМА
территориального планирования Омской области

I. Положения о территориальном планировании Омской области

Раздел 1.1. Общие положения

Настоящие Положения о территориальном планировании Омской области подготовлены в соответствии со статьей 14 Градостроительного кодекса Российской Федерации в качестве текстовой части материалов Схемы территориального планирования Омской области (далее – Схема), содержащей:

- сведения о видах, назначении и наименованиях планируемых для размещения объектов регионального значения, их основные характеристики, их местоположение;

- характеристики зон с особыми условиями использования территорий в случае, если установление таких зон требуется в связи с размещением объектов регионального значения.

Виды планируемых для размещения объектов регионального значения в Схеме относятся к следующим областям:

1) транспорт (железнодорожный, водный, воздушный транспорт), автомобильные дороги регионального или межмуниципального значения;

2) предупреждение чрезвычайных ситуаций межмуниципального и регионального характера, стихийных бедствий, эпидемий и ликвидация их последствий;

3) образование;

4) здравоохранение;

5) физическая культура и спорт;

6) энергетика;

7) иные области в соответствии с полномочиями Омской области.

Схема выполнена в отношении территории Омской области на основании стратегий и программ социально-экономического развития Омской области, с учетом других программ, реализуемых за счет бюджетных средств, а также в соответствии с инвестиционными программами ресурсоснабжающих организаций. В решениях Схемы учтены также стратегии и программы развития отдельных отраслей экономики,

инвестиционные программы субъектов естественных монополий, использованы сведения, имеющиеся в федеральной государственной информационной системе территориального планирования.

Основные цели Схемы:

- создание условий для устойчивого развития территории Омской области путем развития инженерной, транспортной, социальной инфраструктур, обеспечения безопасных и благоприятных условий жизнедеятельности человека, охраны и рационального использования природных ресурсов;

- планирование развития территории Омской области, в том числе для определения планируемого размещения объектов регионального значения;

- обеспечение принятия органами государственной власти Омской области решений о резервировании земель, об изъятии земельных участков для государственных нужд, о переводе земель или земельных участков из одной категории в другую в целях размещения объектов регионального значения и о предоставлении земельных участков, предназначенных для размещения указанных объектов;

- учет в проекте Схемы решений документов стратегического планирования Российской Федерации, Омской области.

Раздел 1.2. Сведения о видах, назначении и наименованиях планируемых для размещения объектов регионального значения Омской области, а также характеристики зон с особыми условиями использования территорий в случае, если установление таких зон требуется в связи с размещением данных объектов

ПЕРЕЧЕНЬ
планируемых объектов регионального значения

1. В области транспорта (железнодорожного, водного, воздушного транспорта), автомобильных дорог регионального или межмуниципального значения

№	Вид, наименование объекта (строительство или реконструкция)	Назначение объекта	Проектная характеристика (мощность) объекта	Местоположение объекта	Вид зоны с особыми условиями	Срок реализации
1.1. Объекты, необходимые для осуществления дорожной деятельности в отношении автомобильных дорог регионального и межмуниципального значения и обеспечения безопасности дорожного движения на них						
1.1.1. Автомобильные дороги регионального и межмуниципального значения						
1	Строительство автомобильной дороги Лузино – Мирная Долина в Омском и Азовском немецком национальном муниципальных районах Омской области, в том числе земельный участок под сосредоточенный резерв грунта	Организация транспортного обслуживания населения	4,2 км Категория автомобильной дороги – IV 10 000 кв.м	Омская область, муниципальные округа Азовский немецкий национальный район, Омский район Омская область, муниципальный округ Омский район	Не устанавливается	2025 – 2030 годы 2025 – 2030 годы
2	Строительство автомобильной дороги "Бакбасар – Азово – Шербакуль – Полтавка" – Пахомовка – Бердянка – Южное	Организация транспортного обслуживания населения	1,0 км Категория автомобильной дороги – IV	Омская область, муниципальный округ Азовский немецкий национальный район	Не устанавливается	2030 год

№	Вид, наименование объекта (строительство или реконструкция)	Назначение объекта	Проектная характеристика (мощность) объекта	Местоположение объекта	Вид зоны с особыми условиями	Срок реализации
3	Реконструкция автомобильной дороги "Омск – Тара" – Большемурлы, участок км 2+370 – км 5+00 в Большереченском муниципальном районе Омской области, в том числе земельные участки под сосредоточенные резервы грунта	Организация транспортного обслуживания населения	2,6 км Категория автомобильной дороги – IV	Омская область, муниципальный округ Большереченский район	Не устанавливается	2044 год
			30 000 кв. м	Омская область, муниципальный округ Большереченский район		2044 год
			30 000 кв. м	Омская область, муниципальный округ Большереченский район		2044 год
			30 000 кв. м	Омская область, муниципальный округ Большереченский район		2044 год
4	Реконструкция автомобильной дороги Горьковское – Соснино	Организация транспортного обслуживания населения	3,2 км Категория автомобильной дороги – V	Омская область, муниципальный округ Горьковский район	Не устанавливается	2044 год
5	Реконструкция автомобильной дороги Октябрьское – Новооболонь – Георгиевка	Организация транспортного обслуживания населения	1,2 км Категория автомобильной дороги – IV	Омская область, муниципальный округ Горьковский район	Не устанавливается	2044 год

№	Вид, наименование объекта (строительство или реконструкция)	Назначение объекта	Проектная характеристика (мощность) объекта	Местоположение объекта	Вид зоны с особыми условиями	Срок реализации
6	Реконструкция автомобильной дороги Знаменское – Качуково, участок км 4+280 – км 6+230 с устройством подъездов к Знаменской паромной переправе через реку Иртыш в Знаменском муниципальном районе Омской области	Организация транспортного обслуживания населения	1,9 км Категория автомобильной дороги – IV	Омская область, муниципальный округ Знаменский район	Не устанавливается	2044 год
7	Реконструкция автомобильной дороги Комсомольский – Лесной, участок Комсомольский – дорога "Челябинск – Омск – Новосибирск" в Исилькульском муниципальном районе Омской области, в том числе земельный участок под сосредоточенный резерв грунта	Организация транспортного обслуживания населения	4,5 км Категория автомобильной дороги – V 18 739 кв. м	Омская область, муниципальный округ Исилькульский район Омская область, муниципальный округ Исилькульский район	Не устанавливается	2019 – 2028 годы 2028 год
8	Реконструкция подъезда к пос. Ленинский в Исилькульском муниципальном районе Омской области	Организация транспортного обслуживания населения	3,2 км Категория автомобильной дороги – V	Омская область, муниципальный округ Исилькульский район	Не устанавливается	2014 – 2026 годы
9	Реконструкция автомобильной дороги "Исилькуль – Полтавка" – Боровое, участок км 3 – Боровое в Исилькульском муниципальном районе Омской области	Организация транспортного обслуживания населения	2,9 км Категория автомобильной дороги – IV	Омская область, муниципальный округ Исилькульский район	Не устанавливается	2014 – 2026 годы

№	Вид, наименование объекта (строительство или реконструкция)	Назначение объекта	Проектная характеристика (мощность) объекта	Местоположение объекта	Вид зоны с особыми условиями	Срок реализации
10	Реконструкция автомобильной дороги Подъезд к деревне Михайловка	Организация транспортного обслуживания населения	1,6 км Категория автомобильной дороги – IV	Омская область, муниципальный округ Колосовский район	Не устанавливается	2044 год
11	Реконструкция автомобильной дороги Кормиловка – Михеевка – Егорьевка, участок км 6 + 900 км 14+800 в Кормиловском муниципальном районе Омской области, в том числе земельный участок под сосредоточенный резерв грунта	Организация транспортного обслуживания населения	7,9 км Категория автомобильной дороги – IV 150 000 кв. м	Омская область, муниципальный округ Кормиловский район Омская область, муниципальный округ Кормиловский район	Не устанавливается	2023 – 2025 годы 2023 – 2025 годы
12	Реконструкция автомобильной дороги "Оглухино – Пушкино" в Крутинском муниципальном районе Омской области, в том числе земельный участок под сосредоточенный резерв грунта	Организация транспортного обслуживания населения	6,0 км Категория автомобильной дороги – IV 23 513 кв. м	Омская область, муниципальный округ Крутинский район Омская область, муниципальный округ Крутинский район, дер. Усть-Китерма	Не устанавливается	2017 – 2030 годы 2030 год
13	Реконструкция автомобильной дороги "Любинский – Камышловский" в Любинском муниципальном районе Омской области, в том числе земельный участок	Организация транспортного обслуживания населения	Ориентировочно 5,7 км Категория автомобильной дороги – IV 25 000 кв. м	Омская область, муниципальный округ Любинский район Омская область,	Не устанавливается	2040 год 2044 год

№	Вид, наименование объекта (строительство или реконструкция)	Назначение объекта	Проектная характеристика (мощность) объекта	Местоположение объекта	Вид зоны с особыми условиями	Срок реализации
	под сосредоточенный резерв грунта			муниципальный округ Любинский район		
14	Строительство автомобильной дороги "Северный обход г. Омска"	Организация транспортного обслуживания населения	65,965 км Категория автомобильной дороги – II	Омская область, муниципальные округа Любинский район, Омский район	Придорожная полоса	2022 – 2030 годы
15	Реконструкция автомобильной дороги Любинский – Марьяновка от деревни Протопоповки до границы района	Организация транспортного обслуживания населения	5,6 км Категория автомобильной дороги – IV, V	Омская область, муниципальный округ Любинский район	Не устанавливается	2044 год
16	Реконструкция автомобильной дороги Любинский – Алексеевка, участок Алексеевка – Мокшино	Организация транспортного обслуживания населения	15,4 км Категория автомобильной дороги – IV	Омская область, муниципальный округ Любинский район	Не устанавливается	2044 год
17	Реконструкция автомобильной дороги Подъезд к с. Казанка, участок Астрахановка – Казанка на участке "Астрахановка – Казанка"	Организация транспортного обслуживания населения	7,2 км Категория автомобильной дороги – IV	Омская область, муниципальный округ Любинский район	Не устанавливается	2044 год
18	Реконструкция автомобильной дороги Москаленский – Нейдорф	Организация транспортного обслуживания населения	0,8 км Категория автомобильной дороги – IV	Омская область, муниципальный округ Марьяновский район	Не устанавливается	2044 год
19	Реконструкция автомобильной дороги Любинский – Марьяновка	Организация транспортного обслуживания населения	9,5 км Категория автомобильной дороги – IV, V	Омская область, муниципальный округ Марьяновский район	Не устанавливается	2044 год

№	Вид, наименование объекта (строительство или реконструкция)	Назначение объекта	Проектная характеристика (мощность) объекта	Местоположение объекта	Вид зоны с особыми условиями	Срок реализации
20	Реконструкция автомобильной дороги Называевск – Черемновка, участок Спасск – Черемновка в Называевском муниципальном районе Омской области	Организация транспортного обслуживания населения	18 км Категория автомобильной дороги – IV	Омская область, муниципальный округ Называевский район	Не устанавливается	2044 год
21	Реконструкция автомобильной дороги Называевск – Мангут, участок деревня Котино – деревня Мангут	Организация транспортного обслуживания населения	3,8 км Категория автомобильной дороги – V	Омская область, муниципальный округ Называевский район	Не устанавливается	2044 год
22	Реконструкция автомобильной дороги Антоновка – Пугачевка – Придорожное	Организация транспортного обслуживания населения	1,2 км Категория автомобильной дороги – V	Омская область, муниципальный округ Нижнеомский район	Не устанавливается	2044 год
23	Реконструкция автомобильной дороги Нижняя Омка – Старомалиновка, участок км 53+120 – Покровка	Организация транспортного обслуживания населения	3,5 км Категория автомобильной дороги – IV	Омская область, муниципальный округ Нижнеомский район	Не устанавливается	2044 год
24	Реконструкция автомобильной дороги Заречное – Новоивановка	Организация транспортного обслуживания населения	15,4 км Категория автомобильной дороги – V	Омская область, муниципальный округ Нововаршавский район	Не устанавливается	2040 год
25	Реконструкция автомобильной дороги Оконешниково – Стрельниково	Организация транспортного обслуживания населения	2,8 км Категория автомобильной дороги – IV	Омская область, муниципальный округ Оконешниковский район	Не устанавливается	2044 год

№	Вид, наименование объекта (строительство или реконструкция)	Назначение объекта	Проектная характеристика (мощность) объекта	Местоположение объекта	Вид зоны с особыми условиями	Срок реализации
26	Строительство автомобильной дороги "Омск – Красноярка" – Племзавод "Омский" участок км 0 – км 2, в том числе земельный участок под сосредоточенный резерв грунта	Организация транспортного обслуживания населения	2,3 км Категория автомобильной дороги – IV 35 503 кв. м	Омская область, муниципальный округ Омский район Омская область, муниципальный округ Омский район, с. Красноярка	Не устанавливается	2044 год 2044 год
27	Реконструкция автомобильной дороги "Окружная дорога г. Омска, участок Федоровка – Александровка" (км 2 – км 3) в Омском и Любинском муниципальных районах Омской области, в том числе земельный участок под сосредоточенный резерв грунта	Организация транспортного обслуживания населения	1,1 км Категория автомобильной дороги – II 10 000 кв.м 10 000 кв.м	Омская область, муниципальные округа Любинский район, Омский район Омская область, муниципальный округ Омский район Омская область, муниципальный округ Любинский район	Придорожная полоса	2025 – 2027 годы 2025 – 2027 годы 2025 – 2027 годы
28	Реконструкция автомобильной дороги Магистральный – Ребровка, участок км 0+700 – км 1+050 в Омском муниципальном районе Омской области	Организация транспортного обслуживания населения	0,35 км Категория автомобильной дороги – III	Омская область, муниципальный округ Омский район	Придорожная полоса	2028 год

№	Вид, наименование объекта (строительство или реконструкция)	Назначение объекта	Проектная характеристика (мощность) объекта	Местоположение объекта	Вид зоны с особыми условиями	Срок реализации
29	Строительство обхода пос. Магистральный в Омском муниципальном районе Омской области (1, 2 этапы),	Организация транспортного обслуживания населения	3,8 км Категория автомобильной дороги – IV	Омская область, муниципальный округ Омский район	Не устанавливается	2017 – 2025 годы
	в том числе земельные участки под сосредоточенные резервы грунта		32 448 кв. м	Омская область, муниципальный округ Омский район, рабочие участки полей № 11, 22 – 24		2025 год
			32 932 кв. м	Омская область, муниципальный округ Омский район, рабочий участок полей № 11		2025 год
			32 725 кв. м	Омская область муниципальный округ Омский район, рабочий участок полей № 11		2025 год
30	Реконструкция автомобильной дороги Ачаир – Смирновка – Николенко	Организация транспортного обслуживания населения	17,9 км Категория автомобильной дороги – V	Омская область, муниципальный округ Омский район	Не устанавливается	2033 год
31	Реконструкция автомобильной дороги Омск – Андреевка	Организация транспортного обслуживания населения	6,8 км Категория автомобильной дороги – IV	Омская область, муниципальный округ Омский район	Не устанавливается	2044 год

№	Вид, наименование объекта (строительство или реконструкция)	Назначение объекта	Проектная характеристика (мощность) объекта	Местоположение объекта	Вид зоны с особыми условиями	Срок реализации
32	Реконструкция автомобильной дороги Подъезд к д. Вперед	Организация транспортного обслуживания населения	2,8 км Категория автомобильной дороги – V	Омская область, муниципальный округ Омский район	Не устанавливается	2044 год
33	Реконструкция участка автомобильной дороги Омск – Одесское – граница Республики Казахстан (км 108) в Одесском муниципальном районе Омской области	Организация транспортного обслуживания населения	0,91 км Категория автомобильной дороги – III	Омская область, муниципальный округ Одесский район	Придорожная полоса	2018 – 2029 годы
34	Реконструкция автомобильной дороги Андрюшевка – Крым	Организация транспортного обслуживания населения	3,3 км Категория автомобильной дороги – V	Омская область, муниципальный округ Полтавский район	Не устанавливается	2044 год
35	Реконструкция автомобильной дороги Ольгино – Никополь	Организация транспортного обслуживания населения	2,0 км Категория автомобильной дороги – V	Омская область, муниципальный округ Полтавский район	Не устанавливается	2044 год
36	Реконструкция автомобильной дороги Подъезд к с. Шахово	Организация транспортного обслуживания населения	3,1 км Категория автомобильной дороги – V	Омская область, муниципальный округ Полтавский район	Не устанавливается	2044 год
37	Реконструкция автомобильной дороги Русская Поляна – Сибиряк	Организация транспортного обслуживания населения	19,3 км Категория автомобильной дороги – IV	Омская область, муниципальный округ Русско-Полянский район	Не устанавливается	2044 год

№	Вид, наименование объекта (строительство или реконструкция)	Назначение объекта	Проектная характеристика (мощность) объекта	Местоположение объекта	Вид зоны с особыми условиями	Срок реализации
38	Строительство автомобильной дороги обход р.п. Русская Поляна	Организация транспортного обслуживания населения	4,8 км Категория автомобильной дороги – IV	Омская область, муниципальный округ Русско-Полянский район	Не устанавливается	2044 год
39	Реконструкция автомобильной дороги "Саргатское – Михайловка" – Преображеновка	Организация транспортного обслуживания населения	17,3 км Категория автомобильной дороги – IV	Омская область, муниципальный округ Саргатский район	Не устанавливается	2044 год
40	Реконструкция автомобильной дороги Тобольск – Тара – Томск, участок Ельничное – граница Новосибирской области в Седельниковском муниципальном районе Омской области	Организация транспортного обслуживания населения	4,0 км Категория автомобильной дороги – IV	Омская область, муниципальный округ Седельниковский район	Не устанавливается	2044 год
41	Реконструкция автомобильной дороги Кейзес – Бакино	Организация транспортного обслуживания населения	10,4 км Категория автомобильной дороги – IV	Омская область, муниципальный округ Седельниковский район	Не устанавливается	2044 год
42	Реконструкция автомобильной дороги Неверовка – Коянбай	Организация транспортного обслуживания населения	7,8 км Категория автомобильной дороги – IV	Омская область, муниципальный округ Таврический район	Не устанавливается	2044 год
43	Строительство автомобильной дороги Обход р.п. Таврическое в Таврическом муниципальном районе Омской области, в том числе земельный участок	Организация транспортного обслуживания населения	1,768 км Категория автомобильной дороги – IV	Омская область, муниципальный округ Таврический район	Не устанавливается	2029 год

№	Вид, наименование объекта (строительство или реконструкция)	Назначение объекта	Проектная характеристика (мощность) объекта	Местоположение объекта	Вид зоны с особыми условиями	Срок реализации
	под сосредоточенный резерв грунта		23 954 кв. м	Омская область, муниципальный округ Таврический район, д. Лапино		2029 год
44	Реконструкция автомобильной дороги Пристанское – Баландино	Организация транспортного обслуживания населения	4,30 км Категория автомобильной дороги – IV	Омская область, муниципальный округ Таврический район	Не устанавливается	2044 год
45	Строительство автомобильной дороги Тобольск – Тара – Томск, участок Самсоново – Екатерининское (км 12 – км 23) в Тарском муниципальном районе Омской области	Организация транспортного обслуживания населения	11,4 км Категория автомобильной дороги – IV	Омская область, муниципальный округ Тарский район	Не устанавливается	2003 – 2029 годы
46	Реконструкция автомобильной дороги Тобольск – Тара – Томск, участок Тара – Седельниково – Ельничное в Тарском, Седельниковском муниципальных районах Омской области	Организация транспортного обслуживания населения	131,5 км Категория автомобильной дороги – IV	Омская область, муниципальные округа Седельниковский район, Тарский район	Не устанавливается	2044 год
47	Реконструкция автомобильной дороги Тобольск – Тара – Томск, участок Тара – Седельниково – Междуречье в Тарском муниципальном районе Омской области,	Организация транспортного обслуживания населения	12,5 км Категория автомобильной дороги – IV	Омская область, муниципальный округ Тарский район	Не устанавливается	2044 год

№	Вид, наименование объекта (строительство или реконструкция)	Назначение объекта	Проектная характеристика (мощность) объекта	Местоположение объекта	Вид зоны с особыми условиями	Срок реализации
	в том числе земельный участок под сосредоточенный резерв грунта		35 814 кв. м	Омская область, муниципальный округ Тарский район		2044 год
48	Реконструкция автомобильной дороги Самсоново – Пологрудово, участок Самсоново – Крапивка в Тарском муниципальном районе Омской области,	Организация транспортного обслуживания населения	13,5 км Категория автомобильной дороги – IV	Омская область, муниципальный округ Тарский район	Не устанавливается	2044 год
	в том числе земельный участок под сосредоточенный резерв грунта		30 000 кв. м	Омская область, муниципальный округ Тарский район, с. Самсоново		2044 год
49	Реконструкция автомобильной дороги Нагорно – Аевск – Бородинка, участок км 7 – км 12 в Тевризском муниципальном районе Омской области	Организация транспортного обслуживания населения	4,0 км Категория автомобильной дороги – V	Омская область, муниципальный округ Тевризский район	Не устанавливается	2018 – 2029 годы
50	Реконструкция автомобильной дороги Подъезд к деревне Приозерка	Организация транспортного обслуживания населения	5,2 км Категория автомобильной дороги – V	Омская область, муниципальный округ Тюкалинский район	Не устанавливается	2044 год
51	Реконструкция автомобильной дороги Тобольск – Тара – Томск, участок Усть-Ишим – Загваздино – граница Тюменской области в Усть-Ишимском муниципальном районе Омской области	Организация транспортного обслуживания населения	63,28 км Категория автомобильной дороги – IV	Омская область, муниципальный округ Усть-Ишимский район	Не устанавливается	2044 год

№	Вид, наименование объекта (строительство или реконструкция)	Назначение объекта	Проектная характеристика (мощность) объекта	Местоположение объекта	Вид зоны с особыми условиями	Срок реализации
52	Реконструкция автомобильной дороги Тобольск – Тара – Томск, участок Тара – Усть-Ишим в Усть-Ишимском, Тевризском, Знаменском, Тарском муниципальных районах Омской области, в том числе земельный участок под сосредоточенный резерв грунта	Организация транспортного обслуживания населения	231,8 км Категория автомобильной дороги – III 22 023 кв. м	Омская область, муниципальные округа Тевризский район, Тарский район, Усть-Ишимский район, Знаменский район Омская область, муниципальный округ Знаменский район	Придорожная полоса	2044 год 2044 год
53	Реконструкция автомобильной дороги Усть-Ишим – Малая Бича на участке Никольск – Скородум	Организация транспортного обслуживания населения	21,0 км Категория автомобильной дороги – IV	Омская область, муниципальный округ Усть-Ишимский район	Не устанавливается	2044 год
54	Реконструкция автомобильной дороги Шербакуль – Солнцево	Организация транспортного обслуживания населения	41,2 км Категория автомобильной дороги – IV	Омская область, муниципальный округ Шербакульский район	Не устанавливается	2044 год
55	Строительство подъезда к особой экономической зоне "Авангард" в г. Омске	Организация транспортного обслуживания населения	2,8 км	Омская область, г. Омск	Не устанавливается	2022 – 2029 годы
56	Строительство подъезда № 2 к особой экономической зоне "Авангард" в г. Омске	Организация транспортного обслуживания населения	6,1 км	Омская область, г. Омск	Не устанавливается	2023 – 2030 годы
57	Строительство автомобильной	Организация	0,3 км	Омская область,	Не	2026 год

№	Вид, наименование объекта (строительство или реконструкция)	Назначение объекта	Проектная характеристика (мощность) объекта	Местоположение объекта	Вид зоны с особыми условиями	Срок реализации
	дороги Подъезд к комплексу по обращению с ТКО в Таврическом муниципальном районе Омской области	транспортного обслуживания населения	Категория автомобильной дороги – IV	муниципальный округ Таврический район	устанавливается	
58	Строительство автомобильной дороги Подъезд к комплексу по обращению с ТКО в Тарском муниципальном районе Омской области	Организация транспортного обслуживания населения	0,098 км Категория автомобильной дороги – IV	Омская область, муниципальный округ Тарский район	Не устанавливается	2025 год
59	Реконструкция транспортной развязки "Станция Входная" в Омском муниципальном районе Омской области. Первый этап, в том числе земельный участок под сосредоточенный резерв грунта	Организация транспортного обслуживания населения	3,755 км Категория автомобильной дороги – II 6 158 кв. м	Омская область, муниципальный округ Омский район Омская область, муниципальный округ Омский район	Придорожная полоса	2017 – 2031 годы 2028 год
60	Реконструкция транспортной развязки "Станция Входная" в Омском муниципальном районе Омской области. Второй этап	Организация транспортного обслуживания населения	0,286 км Категория автомобильной дороги – II	Омская область, муниципальный округ Омский район	Придорожная полоса	2017 – 2031 годы
61	Реконструкция автомобильной дороги по ул. 10 лет Октября – Сыропятский тракт	Организация транспортного обслуживания населения	2,093 км	Омская область, г. Омск	Не устанавливается	2025 - 2027 год

№	Вид, наименование объекта (строительство или реконструкция)	Назначение объекта	Проектная характеристика (мощность) объекта	Местоположение объекта	Вид зоны с особыми условиями	Срок реализации
1.2. Объекты транспортной, инженерной инфраструктуры (мосты, тоннели, путепроводы)						
1	Строительство Омского метрополитена	Организация транспортного обслуживания населения	Ориентировочный общий пассажиропоток – 330 тыс. чел/сутки	Омская область, г. Омск	Охранная зона	Не ранее 2028 года
2	Строительство транспортно-пересадочного узла	Организация транспортного обслуживания населения	6 – 12 постов посадки/высадки пассажиров	Омская область, г. Омск, Советский административный округ	Не устанавливается	2024 – 2044 годы
3	Строительство транспортно-пересадочного узла	Организация транспортного обслуживания населения	6 – 12 постов посадки/высадки пассажиров	Омская область, г. Омск, северная часть Центрального административного округа	Не устанавливается	2024 – 2044 годы
4	Строительство транспортно-пересадочного узла	Организация транспортного обслуживания населения	6 – 12 постов посадки/высадки пассажиров	Омская область, г. Омск, западная часть Центрального административного округа	Не устанавливается	2024 – 2044 годы
5	Строительство транспортно-пересадочного узла	Организация транспортного обслуживания населения	6 – 12 постов посадки/высадки пассажиров	Омская область, г. Омск, юго-восточная часть Ленинского административного округа	Не устанавливается	2024 – 2044 годы
6	Строительство транспортно-пересадочного узла	Организация транспортного обслуживания населения	6 – 12 постов посадки/высадки пассажиров	Омская область, г. Омск, центральная часть Ленинского административного округа	Не устанавливается	2024 – 2044 годы

№	Вид, наименование объекта (строительство или реконструкция)	Назначение объекта	Проектная характеристика (мощность) объекта	Местоположение объекта	Вид зоны с особыми условиями	Срок реализации
7	Строительство транспортно-пересадочного узла	Организация транспортного обслуживания населения	6 – 12 постов посадки/высадки пассажиров	Омская область, г. Омск, центральная часть Кировского административного округа	Не устанавливается	2024 – 2044 годы
8	Строительство транспортно-пересадочного узла	Организация транспортного обслуживания населения	6 – 12 постов посадки/высадки пассажиров	Омская область, г. Омск, северо-западная часть Кировского административного округа	Не устанавливается	2024 – 2044 годы
9	Строительство транспортно-пересадочного узла	Организация транспортного обслуживания населения	6 – 12 постов посадки/высадки пассажиров	Омская область, г. Омск, южная часть Кировского административного округа	Не устанавливается	2024 – 2044 годы
10	Строительство мостового перехода через р. Иртыш в районе переправы на автомобильной дороге Муромцево – Большеречье (от автомобильной дороги Омск – Муромцево до переправы)	Организация транспортного обслуживания населения	0,5 км	Омская область, муниципальный округ Большереченский район	Не устанавливается	2044 год
11	Строительство мостового перехода через реку Тевриз на 1 км автомобильной дороги Яковлевка – Чебачиха в Большеуковском муниципальном районе Омской области	Организация транспортного обслуживания населения	19,01 пог. м / 0,383 км	Омская область, муниципальный округ Большеуковский район	Не устанавливается	2019 – 2028 годы

№	Вид, наименование объекта (строительство или реконструкция)	Назначение объекта	Проектная характеристика (мощность) объекта	Местоположение объекта	Вид зоны с особыми условиями	Срок реализации
12	Строительство мостового перехода через реку Большая Тава на 30 км автомобильной дороги Яковлевка – Чебачиха в Большеуковском муниципальном районе Омской области	Организация транспортного обслуживания населения	13,85 пог. м / 0,825 км	Омская область, муниципальный округ Большеуковский район	Не устанавливается	2020 – 2028 годы
13	Строительство мостового перехода через реку Еланка на 38 км автомобильной дороги Яковлевка – Чебачиха в Большеуковском муниципальном районе Омской области	Организация транспортного обслуживания населения	13,85 пог. м / 0,586 км	Омская область, муниципальный округ Большеуковский район	Не устанавливается	2020 – 2029 годы
14	Строительство мостового перехода через реку Чебачиха на 46 км автомобильной дороги Яковлевка – Чебачиха в Большеуковском муниципальном районе Омской области	Организация транспортного обслуживания населения	5,6 пог. м / 0,25 км	Омская область, муниципальный округ Большеуковский район	Не устанавливается	2021 – 2029 годы
15	Строительство мостового перехода через реку Становка на 17 км автомобильной дороги Большие Уки – Форпост в Большеуковском муниципальном районе Омской области,	Организация транспортного обслуживания населения	14,3 пог. м / 0,3 км	Омская область, муниципальный округ Большеуковский район	Не устанавливается	2023 – 2030 годы 2030 год

№	Вид, наименование объекта (строительство или реконструкция)	Назначение объекта	Проектная характеристика (мощность) объекта	Местоположение объекта	Вид зоны с особыми условиями	Срок реализации
	в том числе земельный участок под сосредоточенный резерв грунта		15 892,00 кв. м	Омская область, муниципальный округ Большеуковский район, с. Становка		
16	Строительство мостового перехода через реку Становка на 2 км автомобильной дороги Становка – Коновалиха в Большеуковском муниципальном районе Омской области	Организация транспортного обслуживания населения	12,8 пог. м / 0,386 км	Омская область, муниципальный округ Большеуковский район	Не устанавливается	2020 – 2029 годы
17	Строительство мостового перехода через реку Ачаирка на автомобильной дороге Омск – Нижняя Омка – граница Новосибирской области в Нижнеомском муниципальном районе Омской области, в том числе земельный участок под сосредоточенный резерв грунта	Организация транспортного обслуживания населения	60 пог. м / 0,4 км 34 143 кв. м	Омская область, муниципальный округ Нижнеомский район Омская область, муниципальный округ Кормиловский район	Не устанавливается	2020 – 2029 годы 2029 год
18	Строительство транспортно-логистического центра в Омском муниципальном районе Омской области	Организация транспортного обслуживания населения	До 50 автомобилей	Омская область, муниципальный округ Омский район	Не устанавливается	2030 год
19	Строительство мостового перехода через ручей на 55 км автомобильной дороги Тевриз – Александровка в Тевризском	Организация транспортного обслуживания населения	12,7 пог. м / 0,863 км	Омская область, муниципальный округ Тевризский район	Не устанавливается	2015 – 2028 годы

№	Вид, наименование объекта (строительство или реконструкция)	Назначение объекта	Проектная характеристика (мощность) объекта	Местоположение объекта	Вид зоны с особыми условиями	Срок реализации
	муниципальном районе Омской области					
20	Строительство мостового перехода через реку Тевриз на 56 км автомобильной дороги Большие Уки – Тевриз в Тевризском муниципальном районе Омской области	Организация транспортного обслуживания населения	46 пог. м / 0,78 км	Омская область, муниципальный округ Тевризский район	Не устанавливается	2021 – 2029 годы
21	Строительство мостового перехода через реку Тевриз на 63 км автомобильной дороги Большие Уки – Тевриз в Тевризском муниципальном районе Омской области	Организация транспортного обслуживания населения	46 пог. м / 0,74 км	Омская область, муниципальный округ Тевризский район	Не устанавливается	2021 – 2030 годы
22	Строительство мостового перехода через р. Иртыш на автомобильной дороге Нововаршавка – Черлак	Организация транспортного обслуживания населения	0,5 км	Омская область, муниципальный округ Черлакский район	Не устанавливается	2044 год
23	Строительство автомобильной дороги от ул. Раздольной до ул. 1-й Заречной с мостовым переходом через р. Омь в г. Омске с платным участком	Организация транспортного обслуживания населения	1,2 км	Омская область, г. Омск	Не устанавливается	2028 год

№	Вид, наименование объекта (строительство или реконструкция)	Назначение объекта	Проектная характеристика (мощность) объекта	Местоположение объекта	Вид зоны с особыми условиями	Срок реализации
1.3. Объекты, необходимые для содержания, развития и организации эксплуатации аэропортов и (или) аэродромов, вертодромов, посадочных площадок гражданской авиации, находящихся в собственности Омской области						
1	Строительство, реконструкция аэропортового комплекса "Омск-Федоровка"	Организация транспортного обслуживания населения	3 млн. пасс/год	Омская область, муниципальные округа Любинский район, Марьяновский район, Омский район, в 1,5 км к северо-востоку от д. Федоровка	Приаэродромная территория	2028 год
1.4. Объекты, необходимые для организации транспортного обслуживания населения автомобильным транспортом в межмуниципальном сообщении (автовокзалы и автостанции), водным транспортом в пригородном и межмуниципальном сообщении (пристани, причальные стенки вне речного порта), железнодорожным транспортом в пригородном сообщении (железнодорожные вокзалы, остановочные пассажирские железнодорожные пункты)						
1	Реконструкция МТАЗС (установка метанового блока)	Организация транспортного обслуживания населения	500 – 1000 куб.м/час	Омская область, г. Омск, ул. Мельничная, 128, к. 1	Санитарно-защитная зона	2025 год
2	Строительство МТАЗС (с установкой модуля КПГ)	Организация транспортного обслуживания населения	500 – 1000 куб.м/час	Омская область, муниципальный округ Кормиловский район, р.п. Кормиловка, ул. Кирова	Санитарно-защитная зона	2025 год
3	Реконструкция МТАЗС (установка метанового блока)	Организация транспортного обслуживания населения	500 – 1000 куб.м/час	Омская область, г. Омск, ул. Герцена, 60, к. 2	Санитарно-защитная зона	2025 год

№	Вид, наименование объекта (строительство или реконструкция)	Назначение объекта	Проектная характеристика (мощность) объекта	Местоположение объекта	Вид зоны с особыми условиями	Срок реализации
4	Строительство МТАЗС (установка метанового модуля)	Организация транспортного обслуживания населения	500 – 1000 куб.м/час	Омская область, муниципальный округ Любинский район, п. Красный Яр, ул. Дорожная	Санитарно-защитная зона	2025 год
1.5. Железнодорожные пути необщего пользования с проектным объемом перевозок до 30 тыс. тонн в сутки, за исключением железнодорожных путей необщего пользования, подлежащих отображению на схемах территориального планирования Российской Федерации в области федерального транспорта в соответствии с законодательством						
1	Железнодорожный путь необщего пользования к особой экономической зоне "Авангард" в г. Омске	Железнодорожный путь необщего пользования	331 тыс.тонн/год, 40 вагонов в сутки	Омская область, г. Омск, муниципальный округ Омский район	Санитарно-защитная зона	2026 – 2027 годы

2. В области предупреждения чрезвычайных ситуаций межмуниципального и регионального характера, стихийных бедствий, эпидемий и ликвидации их последствий

№	Наименование объекта (строительство или реконструкция)	Назначение объекта	Проектная характеристика (мощность) объекта	Местоположение объекта	Вид зоны с особыми условиями	Срок реализации
2.1. Объекты, необходимые для содержания и организации деятельности аварийно-спасательных служб и аварийно-спасательных формирований						
1	Строительство пожарного поста	Обеспечение первичных мер пожарной безопасности	3 пожарных автомобиля	Омская область, муниципальный округ Омский район, с. Красная Горка	Не устанавливается	2029 год
2	Строительство пожарного поста	Обеспечение первичных мер пожарной безопасности	2 пожарных автомобиля	Омская область, муниципальный округ Любинский район, р.п. Красный Яр	Не устанавливается	2026 год
3	Строительство пожарного поста	Обеспечение первичных мер пожарной безопасности	2 пожарных автомобиля	Омская область, муниципальный округ Омский район, п. Новоомский	Не устанавливается	2026 год
4	Строительство пожарного поста	Обеспечение первичных мер пожарной безопасности	2 пожарных автомобиля	Омская область, муниципальный округ Омский район, с. Петровка	Не устанавливается	2026 год
5	Строительство пожарного поста	Обеспечение первичных мер пожарной безопасности	2 пожарных автомобиля	Омская область, муниципальный округ Таврический район, с. Сосновское	Не устанавливается	2026 год
6	Строительство пожарного поста	Обеспечение первичных мер пожарной	1 пожарный автомобиль	Омская область, муниципальный округ Тарский район,	Не устанавливается	2026 год

№	Наименование объекта (строительство или реконструкция)	Назначение объекта	Проектная характеристика (мощность) объекта	Местоположение объекта	Вид зоны с особыми условиями	Срок реализации
		безопасности		с. Екатерининское		
7	Строительство пожарного поста	Обеспечение первичных мер пожарной безопасности	1 пожарный автомобиль	Омская область, муниципальный округ Большереченский район, с. Такмык	Не устанавливается	2026 год
8	Строительство пожарного поста	Обеспечение первичных мер пожарной безопасности	1 пожарный автомобиль	Омская область, муниципальный округ Знаменский район, с. Завьялово	Не устанавливается	2026 год
9	Строительство пожарного поста	Обеспечение первичных мер пожарной безопасности	1 пожарный автомобиль	Омская область, муниципальный округ Кормиловский район, п. Рощинский	Не устанавливается	2026 год
10	Строительство пожарного поста	Обеспечение первичных мер пожарной безопасности	1 пожарный автомобиль	Омская область, муниципальный округ Знаменский район, с. Шухово	Не устанавливается	2027 год
11	Строительство пожарного поста	Обеспечение первичных мер пожарной безопасности	1 пожарный автомобиль	Омская область, муниципальный округ Калачинский район, с. Осокино	Не устанавливается	2027 год
12	Строительство пожарного поста	Обеспечение первичных мер пожарной безопасности	1 пожарный автомобиль	Омская область, муниципальный округ Исилькульский район, с. Маргенау	Не устанавливается	2027 год
13	Строительство пожарного поста	Обеспечение первичных мер пожарной	1 пожарный автомобиль	Омская область, муниципальный округ Калачинский район,	Не устанавливается	2027 год

№	Наименование объекта (строительство или реконструкция)	Назначение объекта	Проектная характеристика (мощность) объекта	Местоположение объекта	Вид зоны с особыми условиями	Срок реализации
		безопасности		с. Ивановка		
14	Строительство пожарного поста	Обеспечение первичных мер пожарной безопасности	1 пожарный автомобиль	Омская область, муниципальный округ Колосовский район, с. Кутырлы	Не устанавливается	2027 год
15	Строительство пожарного поста	Обеспечение первичных мер пожарной безопасности	1 пожарный автомобиль	Омская область, муниципальный округ Кормиловский район, с. Победитель	Не устанавливается	2028 год
16	Строительство пожарного поста	Обеспечение первичных мер пожарной безопасности	1 пожарный автомобиль	Омская область, муниципальный округ Муромцевский район, с. Артын	Не устанавливается	2028 год
17	Строительство пожарного поста	Обеспечение первичных мер пожарной безопасности	1 пожарный автомобиль	Омская область, муниципальный округ Нововаршавский район, р.п. Большегривское	Не устанавливается	2028 год
18	Строительство пожарного поста	Обеспечение первичных мер пожарной безопасности	1 пожарный автомобиль	Омская область, муниципальный округ Одесский район, с. Желанное	Не устанавливается	2029 год
19	Строительство пожарного поста	Обеспечение первичных мер пожарной безопасности	1 пожарный автомобиль	Омская область, муниципальный округ Омский район, с. Красноярка	Не устанавливается	2029 год
20	Строительство пожарного поста	Обеспечение первичных мер	1 пожарный автомобиль	Омская область, муниципальный округ	Не устанавливается	2029 год

№	Наименование объекта (строительство или реконструкция)	Назначение объекта	Проектная характеристика (мощность) объекта	Местоположение объекта	Вид зоны с особыми условиями	Срок реализации
		пожарной безопасности		Омский район, с. Розовка		
21	Строительство пожарного поста	Обеспечение первичных мер пожарной безопасности	1 пожарный автомобиль	Омская область, муниципальный округ Таврический район, п. Новоуральский	Не устанавливается	2030 год
22	Строительство пожарного поста	Обеспечение первичных мер пожарной безопасности	1 пожарный автомобиль	Омская область, муниципальный округ Тарский район, п. Междуречье	Не устанавливается	2030 год
23	Строительство пожарного поста	Обеспечение первичных мер пожарной безопасности	1 пожарный автомобиль	Омская область, муниципальный округ Тюкалинский район, с. Малиновка	Не устанавливается	2030 год
24	Строительство пожарного поста	Обеспечение первичных мер пожарной безопасности	1 пожарный автомобиль	Омская область, муниципальный округ Исилькульский район, д. Аполлоновка	Не устанавливается	2027 год
25	Строительство пожарного поста	Обеспечение первичных мер пожарной безопасности	1 пожарный автомобиль	Омская область, муниципальный округ Любинский район, п. Веселая Поляна	Не устанавливается	2027 год
26	Строительство пожарного поста	Обеспечение первичных мер пожарной безопасности	1 пожарный автомобиль	Омская область, муниципальный округ Любинский район, с. Любино-Малороссы	Не устанавливается	2027 год
27	Строительство пожарного поста	Обеспечение первичных мер пожарной	1 пожарный автомобиль	Омская область, муниципальный округ Называевский район,	Не устанавливается	2027 год

№	Наименование объекта (строительство или реконструкция)	Назначение объекта	Проектная характеристика (мощность) объекта	Местоположение объекта	Вид зоны с особыми условиями	Срок реализации
		безопасности		с. Большепесчанка		
28	Строительство пожарного поста	Обеспечение первичных мер пожарной безопасности	1 пожарный автомобиль	Омская область, муниципальный округ Кормиловский район, с. Георгиевка	Не устанавливается	2028 год
29	Строительство пожарного поста	Обеспечение первичных мер пожарной безопасности	1 пожарный автомобиль	Омская область, муниципальный округ Кормиловский район, с. Михайловка	Не устанавливается	2028 год
30	Строительство пожарного поста	Обеспечение первичных мер пожарной безопасности	1 пожарный автомобиль	Омская область, муниципальный округ Кормиловский район, д. Немировка	Не устанавливается	2028 год
31	Строительство пожарного поста	Обеспечение первичных мер пожарной безопасности	1 пожарный автомобиль	Омская область, муниципальный округ Любинский район, с. Увало-Ядрино	Не устанавливается	2028 год
32	Строительство пожарного поста	Обеспечение первичных мер пожарной безопасности	1 пожарный автомобиль	Омская область, муниципальный округ Москаленский район, д. Гвоздевка	Не устанавливается	2028 год
33	Строительство пожарного поста	Обеспечение первичных мер пожарной безопасности	1 пожарный автомобиль	Омская область, муниципальный округ Омский район, с. Богословка	Не устанавливается	2029 год
34	Строительство пожарного поста	Обеспечение первичных мер пожарной	1 пожарный автомобиль	Омская область, муниципальный округ Омский район,	Не устанавливается	2029 год

№	Наименование объекта (строительство или реконструкция)	Назначение объекта	Проектная характеристика (мощность) объекта	Местоположение объекта	Вид зоны с особыми условиями	Срок реализации
		безопасности		с. Ульяновка		
35	Строительство пожарного поста	Обеспечение первичных мер пожарной безопасности	1 пожарный автомобиль	Омская область, муниципальный округ Омский район, с. Мельничное	Не устанавливается	2029 год
36	Строительство пожарного поста	Обеспечение первичных мер пожарной безопасности	1 пожарный автомобиль	Омская область, муниципальный округ Омский район, с. Калинино	Не устанавливается	2029 год
37	Строительство пожарного поста	Обеспечение первичных мер пожарной безопасности	1 пожарный автомобиль	Омская область, муниципальный округ Омский район, с. Покровка	Не устанавливается	2030 год
38	Строительство пожарного поста	Обеспечение первичных мер пожарной безопасности	1 пожарный автомобиль	Омская область, муниципальный округ Омский район, п. Ростовка	Не устанавливается	2030 год
39	Строительство пожарного поста	Обеспечение первичных мер пожарной безопасности	1 пожарный автомобиль	Омская область, муниципальный округ Черлакский район, с. Красный Октябрь	Не устанавливается	2030 год
2.2. Объекты, используемые для утилизации и уничтожения биологических отходов, в том числе скотомогильники (биотермические ямы)						
1	Реконструкция и модернизация государственного предприятия Омской области "Ветсанутильзавод "Кормиловский"	Обработка, утилизация и размещение отходов	1000 тонн биологических отходов в месяц	Омская область, муниципальный округ Кормиловский район	Санитарно-защитная зона	2026 – 2036 годы

3. Объекты в области образования, в которых (на территории которых) размещаются государственные образовательные организации Омской области, функции и полномочия учредителя в отношении которых осуществляет Министерство образования Омской области

№	Наименование объекта (строительство или реконструкция)	Назначение объекта	Проектная характеристика (мощность) объекта	Местоположение объекта	Вид зоны с особыми условиями	Срок реализации
1	Строительство здания бюджетного общеобразовательного учреждения Омской области "Центр лечебной педагогики и дифференцированного обучения"	Организация предоставления общедоступного и бесплатного начального общего, основного общего, среднего общего образования	500 мест	Омская область, г. Омск, ул. 30-я Северная, 121	Не устанавливается	2030 год
2	Строительство передовой общеобразовательной организации	Реализация программ основного общего и среднего общего образования с применением передовых технологий и методов обучения, лучших практик реализации общеобразователь-ных программ	800 мест	Омская область, г. Омск	Не устанавливается	2030 год

4. В области здравоохранения

№	Наименование объекта (строительство или реконструкция)	Назначение объекта	Проектная характеристика (мощность) объекта	Местоположение объекта	Вид зоны с особыми условиями	Срок реализации
4.1. Объекты, в которых (на территории которых) размещаются медицинские организации государственной системы здравоохранения Омской области						
1	Реконструкция педиатрического стационара на 180 коек по ул. Красных Зорь, д. 54в, г. Омск	Создание условий для организации оказания медицинской помощи	180 коек	Омская область, г. Омск, ул. Красных Зорь, 54в	Не устанавливается	2044 год
2	Реконструкция здания БУЗОО "Наркологический диспансер" по ул. 3-я Кордная, д. 30 в Октябрьском административном округе г. Омска	Создание условий для организации оказания медицинской помощи	70 коек	Омская область, г. Омск, ул. 3-я Кордная, 30	Не устанавливается	2044 год
3	Строительство здания госпиталя для ветеранов войн по ул. Лизы Чайкиной, г. Омск	Создание условий для организации оказания медицинской помощи	500 коек	Омская область, г. Омск, ул. Лизы Чайкиной	Не устанавливается	2044 год
4	Реконструкция объектов БУЗОО "Городская детская клиническая больница № 3". 4 очередь. Реконструкция административного корпуса с производственной аптекой и контрольно-пропускного пункта	Создание условий для организации оказания медицинской помощи	685,3 кв. м	Омская область, г. Омск, ул. Магистральная, 31/2, литера А	Не устанавливается	2044 год

№	Наименование объекта (строительство или реконструкция)	Назначение объекта	Проектная характеристика (мощность) объекта	Местоположение объекта	Вид зоны с особыми условиями	Срок реализации
5	Реконструкция здания БУЗОО "Клинический онкологический диспансер" для передачи БУЗОО "Клиническая психиатрическая больница имени Н.Н. Солодникова" и размещение в нем суицидологической службы и "Кризисного стационара" для детей и взрослых	Создание условий для организации оказания медицинской помощи	600 коек	Омская область, г. Омск, ул. Учебная, 206	Не устанавливается	2044 год
6	Реконструкция БУЗОО "Центр крови" (строительство пристройки производственного корпуса)	Создание условий для организации оказания медицинской помощи	150 посещений в смену	Омская область, г. Омск, ул. Магистральная, 33	Не устанавливается	2044 год
7	Реконструкция БУЗОО "Клинический родильный дом № 6"	Создание условий для организации оказания медицинской помощи	145 коек	Омская область, г. Омск, ул. Перелета, 3	Не устанавливается	2044 год
8	Строительство детского инфекционного стационара на 300 коек по ул. Перелета, д. 9, г. Омск	Создание условий для организации оказания медицинской помощи	300 коек	Омская область, г. Омск, ул. Перелета, 9	Не устанавливается	2023 – 2028 годы
9	Реконструкция больничного комплекса БУЗОО "Областная детская клиническая больница"	Создание условий для организации оказания	300 посещений в смену / 350 коек	Омская область, г. Омск, ул. Куйбышева, 77	Не устанавливается	2044 год

№	Наименование объекта (строительство или реконструкция)	Назначение объекта	Проектная характеристика (мощность) объекта	Местоположение объекта	Вид зоны с особыми условиями	Срок реализации
		медицинской помощи				
10	Строительство здания БУЗОО "Бюро судебно-медицинской экспертизы"	Создание условий для организации оказания медицинской помощи	3000 экспертиз в месяц	Омская область, г. Омск	Не устанавливается	2044 год
11	Строительство больничного комплекса БУЗОО "Клиническая психиатрическая больница имени Н.Н. Солодникова"	Создание условий для организации оказания медицинской помощи	1000 коек	Омская область, г. Омск	Не устанавливается	2044 год
12	Строительство здания БУЗОО "Клинический кардиологический диспансер"	Создание условий для организации оказания медицинской помощи	150 коек / 150 посещений в смену	Омская область, г. Омск	Не устанавливается	2044 год
13	Реконструкция БУЗОО "Клинический диагностический центр"	Создание условий для организации оказания медицинской помощи	1200 посещений в смену	Омская область, г. Омск, ул. Ильинская, 9	Не устанавливается	2044 год
14	Реконструкция БУЗОО "Медико-санитарная часть № 7" (пристрой к зданию центра амбулаторно-онкологической помощи)	Создание условий для организации оказания медицинской помощи	100 посещений в смену	Омская область, г. Омск, просп. Мира, 167	Не устанавливается	2044 год
15	Реконструкция БУЗОО "Больница скорой медицинской	Создание условий для организации	100 посещений в смену	Омская область, г. Омск, ул. Лизы Чайкиной, 7/2	Не устанавливается	2044 год

№	Наименование объекта (строительство или реконструкция)	Назначение объекта	Проектная характеристика (мощность) объекта	Местоположение объекта	Вид зоны с особыми условиями	Срок реализации
	помощи № 2" (пристрой к зданию центра амбулаторно-онкологической помощи)	оказания медицинской помощи				
16	Реконструкция БУЗОО "Городская детская клиническая больница № 3" (строительство пристройки к стационару для отделения травматологии)	Создание условий для организации оказания медицинской помощи	220 посещений в смену	Омская область, г. Омск, ул. Магистральная, 31	Не устанавливается	2044 год
17	Реконструкция БУЗОО "Городская клиническая больница № 11", ул. Краснознаменная, д. 4	Создание условий для организации оказания медицинской помощи	169 посещений в смену	Омская область, г. Омск, ул. Краснознаменная, 4	Не устанавливается	2044 год
18	Строительство стационара бюджетного учреждения Омской области "Клинический кожно-венерологический диспансер" на 100 коек по ул. 5 Линия, г. Омск	Создание условий для организации оказания медицинской помощи	100 коек	Омская область, г. Омск, ул. 5 Линия	Не устанавливается	2044 год
19	Строительство защитного сооружения гражданской обороны для бюджетного учреждения здравоохранения Омской области "Клиническая медико-санитарная часть № 9"	Создание условий для организации оказания медицинской помощи	537 укрываемых человек	Омская область, г. Омск, ул. 5-я Кордная, 73	Не устанавливается	2044 год
20	Строительство защитного сооружения гражданской обороны для бюджетного учреждения здравоохранения	Создание условий для организации оказания медицинской	439 укрываемых человек	Омская область, г. Омск, ул. Булатова, 105	Не устанавливается	2044 год

№	Наименование объекта (строительство или реконструкция)	Назначение объекта	Проектная характеристика (мощность) объекта	Местоположение объекта	Вид зоны с особыми условиями	Срок реализации
	Омской области "Клинический медико-хирургический центр Министерства здравоохранения Омской области"	помощи				
21	Строительство защитного сооружения гражданской обороны для бюджетного учреждения здравоохранения Омской области "Городская клиническая больница скорой медицинской помощи № 2"	Создание условий для организации оказания медицинской помощи	497 укрываемых человек	Омская область, г. Омск, ул. Лизы Чайкиной, 7	Не устанавливается	2044 год
22	Строительство защитного сооружения для бюджетного учреждения здравоохранения Омской области "Городская больница № 17"	Создание условий для организации оказания медицинской помощи	284 укрываемых человека	Омская область, г. Омск, ул. Космический просп., 99	Не устанавливается	2044 год
23	Строительство защитного сооружения гражданской обороны для бюджетного учреждения здравоохранения Омской области "Клиничекая офтальмологическая больница им. В.П. Выходцева"	Создание условий для организации оказания медицинской помощи	150 укрываемых человек	Омская область, г. Омск, ул. Лермонтова, 60	Не устанавливается	2044 год
24	Строительство защитного сооружения гражданской	Создание условий для организации	554 укрываемых человека	Омская область, г. Омск, ул. Завертяева, 9, к. 1	Не устанавливается	2044 год

№	Наименование объекта (строительство или реконструкция)	Назначение объекта	Проектная характеристика (мощность) объекта	Местоположение объекта	Вид зоны с особыми условиями	Срок реализации
	обороны для бюджетного учреждения здравоохранения Омской области "Клинический онкологический диспансер"	оказания медицинской помощи				
25	Строительство защитного сооружения гражданской обороны для бюджетного учреждения здравоохранения Омской области "Клиническая психиатрическая больница имени Н.Н. Солодникова"	Создание условий для организации оказания медицинской помощи	780 укрываемых человек	Омская область, г. Омск, ул. Куйбышева, 30	Не устанавливается	2044 год
26	Строительство защитного сооружения гражданской обороны для бюджетного учреждения здравоохранения Омской области "Центр Крови"	Создание условий для организации оказания медицинской помощи	184 укрываемых человека	Омская область, г. Омск, ул. Магистральная, 35	Не устанавливается	2044 год
27	Строительство защитного сооружения гражданской обороны для бюджетного учреждения здравоохранения Омской области "Городская клиническая больница № 1 имени А.Н. Кабанова"	Создание условий для организации оказания медицинской помощи	800 укрываемых человек	Омская область, г. Омск, ул. Перелёта, 7	Не устанавливается	2044 год
28	Строительство защитного сооружения гражданской обороны для бюджетного учреждения здравоохранения	Создание условий для организации оказания медицинской	600 укрываемых человек	Омская область, г. Омск, ул. Перелёта, 9	Не устанавливается	2044 год

№	Наименование объекта (строительство или реконструкция)	Назначение объекта	Проектная характеристика (мощность) объекта	Местоположение объекта	Вид зоны с особыми условиями	Срок реализации
	Омской области "Городская клиническая больница скорой медицинской помощи № 1"	помощи				
29	Строительство защитного сооружения гражданской обороны для бюджетного учреждения здравоохранения Омской области "Областная клиническая больница"	Создание условий для организации оказания медицинской помощи	1040 укрываемых человек	Омская область, г. Омск, ул. Берёзовая, 3	Не устанавливается	2044 год
30	Строительство защитного сооружения гражданской обороны для бюджетного учреждения здравоохранения Омской области "Клинический противотуберкулезный диспансер № 4"	Создание условий для организации оказания медицинской помощи	33 укрываемых человека	Омская область, г. Омск, ул. Химиков, 8а	Не устанавливается	2044 год
31	Строительство взрослого инфекционного стационара, Омская область, г. Омск	Создание условий для организации оказания медицинской помощи	400 коек	Омская область, г. Омск	Не устанавливается	2044 год
32	Реконструкция патологоанатомического отделения бюджетного учреждения здравоохранения Омской области "Клиническая медико-санитарная часть № 9" по ул. 5-я Кордная, 73, корпус 5, г. Омск	Создание условий для организации оказания медицинской помощи	400 вскрытий в год	Омская область, г. Омск, ул. 5-я Кордная, 73, корпус 5	Не устанавливается	2044 год

№	Наименование объекта (строительство или реконструкция)	Назначение объекта	Проектная характеристика (мощность) объекта	Местоположение объекта	Вид зоны с особыми условиями	Срок реализации
33	Строительство детской поликлиники на 300 посещений в смену на левом берегу реки Иртыш (ул. Мельничная)	Создание условий для организации оказания медицинской помощи	300 посещений в смену	Омская область, г. Омск, ул. Мельничная	Не устанавливается	2044 год
34	Строительство детской поликлиники на 200 посещений в смену в Кировском административном округе г. Омска в границах улиц Конева – 3-я Тюкалинская – 3-я Енисейская	Создание условий для организации оказания медицинской помощи	200 посещений в смену	Омская область, г. Омск, Кировский административный округ	Не устанавливается	2044 год
35	Строительство детской поликлиники	Создание условий для организации оказания медицинской помощи	380 посещений в смену	Омская область, г. Омск, мкр-н Кузьминки	Не устанавливается	2044 год
36	Строительство взрослой поликлиники	Создание условий для организации оказания медицинской помощи	120 посещений в смену	Омская область, г. Омск, район Нефтебазы	Не устанавливается	2044 год
37	Строительство комплекса "детская поликлиника – взрослая поликлиника"	Создание условий для организации оказания медицинской помощи	200 посещений в смену / 500 посещений в смену	Омская область, г. Омск, ул. Волгоградская	Не устанавливается	2044 год

№	Наименование объекта (строительство или реконструкция)	Назначение объекта	Проектная характеристика (мощность) объекта	Местоположение объекта	Вид зоны с особыми условиями	Срок реализации
38	Строительство детской поликлиники	Создание условий для организации оказания медицинской помощи	150 посещений в смену	Омская область, г. Омск, ул. Дианова	Не устанавливается	2044 год
39	Строительство комплекса "детская поликлиника – взрослая поликлиника"	Создание условий для организации оказания медицинской помощи	80 посещений в смену / 150 посещений в смену	Омская область, г. Омск, ул. Лукашевича	Не устанавливается	2044 год
40	Строительство детской поликлиники	Создание условий для организации оказания медицинской помощи	350 посещений в смену	Омская область, г. Омск, в границах: просп. Карла Маркса – ул. Циолковского – Иртышская набережная	Не устанавливается	2044 год
41	Строительство взрослой поликлиники	Создание условий для организации оказания медицинской помощи	350 посещений в смену	Омская область, г. Омск, ул. Шаумяна	Не устанавливается	2044 год
42	Строительство взрослой поликлиники	Создание условий для организации оказания медицинской помощи	400 посещений в смену	Омская область, г. Омск, мкр-н Московка-2	Не устанавливается	2044 год
43	Строительство детской поликлиники	Создание условий для организации оказания медицинской	300 посещений в смену	Омская область, г. Омск, мкр-н Московка-2	Не устанавливается	2044 год

№	Наименование объекта (строительство или реконструкция)	Назначение объекта	Проектная характеристика (мощность) объекта	Местоположение объекта	Вид зоны с особыми условиями	Срок реализации
		помощи				
44	Строительство детской поликлиники	Создание условий для организации оказания медицинской помощи	100 посещений в смену	Омская область, г. Омск, в границах: переулок Воровского – ул. 1-я Тепловозная	Не устанавливается	2044 год
45	Строительство взрослой поликлиники	Создание условий для организации оказания медицинской помощи	200 посещений в смену	Омская область, г. Омск, на территории бывшего ООО "Теплично-парниковый комбинат"	Не устанавливается	2044 год
46	Строительство детской поликлиники	Создание условий для организации оказания медицинской помощи	400 посещений в смену	Омская область, г. Омск, п. Чкаловский	Не устанавливается	2044 год
47	Строительство взрослой поликлиники	Создание условий для организации оказания медицинской помощи	200 посещений в смену	Омская область, г. Омск, мкр-н Космический, ул. Пархоменко	Не устанавливается	2044 год
48	Строительство детской поликлиники	Создание условий для организации оказания медицинской помощи	200 посещений в смену	Омская область, г. Омск, ул. Кирова	Не устанавливается	2044 год
49	Строительство детской поликлиники	Создание условий для организации оказания	300 посещений в смену	Омская область, г. Омск, ул. Богдана Хмельницкого	Не устанавливается	2044 год

№	Наименование объекта (строительство или реконструкция)	Назначение объекта	Проектная характеристика (мощность) объекта	Местоположение объекта	Вид зоны с особыми условиями	Срок реализации
		медицинской помощи				
50	Строительство взрослой поликлиники	Создание условий для организации оказания медицинской помощи	250 посещений в смену	Омская область, г. Омск, мкр-н Амурский-2	Не устанавливается	2044 год
51	Строительство детской поликлиники	Создание условий для организации оказания медицинской помощи	200 посещений в смену	Омская область, г. Омск, ул. Завертяева	Не устанавливается	2044 год
52	Строительство взрослой поликлиники	Создание условий для организации оказания медицинской помощи	200 посещений в смену	Омская область, г. Омск, мкр-н Первокирпичный	Не устанавливается	2044 год
53	Строительство комплекса "взрослая поликлиника – детская поликлиника"	Создание условий для организации оказания медицинской помощи	200 посещений в смену / 200 посещений в смену	Омская область, г. Омск, в границах улиц Иркутская – 14-я Линия – Омская	Не устанавливается	2044 год
54	Строительство детской поликлиники	Создание условий для организации оказания медицинской помощи	100 посещений в смену	Омская область, г. Омск, мкр-н Изумрудный берег	Не устанавливается	2044 год
55	Строительство взрослой поликлиники	Создание условий для организации	200 посещений в смену	Омская область, г. Омск, мкр-н Юбилейный	Не устанавливается	2044 год

№	Наименование объекта (строительство или реконструкция)	Назначение объекта	Проектная характеристика (мощность) объекта	Местоположение объекта	Вид зоны с особыми условиями	Срок реализации
		оказания медицинской помощи				
56	Строительство комплекса "взрослая поликлиника – детская поликлиника"	Создание условий для организации оказания медицинской помощи	200 посещений в смену / 150 посещений в смену	Омская область, г. Омск, мкр-н Малиновского	Не устанавливается	2044 год
57	Строительство детской поликлиники	Создание условий для организации оказания медицинской помощи	120 посещений в смену	Омская область, г. Омск, мкр-н Пригородный	Не устанавливается	2044 год
58	Строительство детской поликлиники на 200 посещений в смену в мкр. Московка-2 в границах улицы Светловская	Создание условий для организации оказания медицинской помощи	200 посещений в смену	Омская область, г. Омск, мкр-н Московка-2	Не устанавливается	2044 год
59	Реконструкция больничного комплекса Азовской районной больницы в с. Азово Азовского немецкого национального муниципального района Омской области	Создание условий для организации оказания медицинской помощи	250 посещений в смену / 86 коек	Омская область, муниципальный округ Азовский немецкий национальный район, с. Азово, ул. Гагарина, 87	Не устанавливается	2022-2027 годы
60	Строительство фельдшерско-акушерского пункта, д. Кудук-	Создание условий для организации	89 кв. м	Омская область, муниципальный округ	Не устанавливается	2025 год

№	Наименование объекта (строительство или реконструкция)	Назначение объекта	Проектная характеристика (мощность) объекта	Местоположение объекта	Вид зоны с особыми условиями	Срок реализации
	Чилик Азовского немецкого национального муниципального района Омской области*	оказания медицинской помощи		Азовский немецкий национальный район, д. Кудук-Чилик		
61	Строительство фельдшерско-акушерского пункта, с. Новый Свет Калачинского муниципального района Омской области *	Создание условий для организации оказания медицинской помощи	89 кв. м	Омская область, муниципальный округ Калачинский район, с. Новый Свет	Не устанавливается	2025 год
62	Строительство фельдшерско-акушерского пункта, с. Борки Кормиловского муниципального района Омской области *	Создание условий для организации оказания медицинской помощи	89 кв. м	Омская область, муниципальный округ Кормиловский район, с. Борки	Не устанавливается	2025 год
63	Строительство фельдшерско-акушерского пункта, с. Рыжково Крутинского муниципального района Омской области*	Создание условий для организации оказания медицинской помощи	89 кв. м	Омская область, муниципальный округ Крутинский район, с. Рыжково	Не устанавливается	2025 год
64	Строительство фельдшерско-акушерского пункта, с. Зимино Крутинского муниципального района Омской области*	Создание условий для организации оказания медицинской помощи	89 кв. м	Омская область, муниципальный округ Крутинский район, с. Зимино	Не устанавливается	2025 год
65	Строительство фельдшерско-акушерского пункта, д. Голенки Марьяновского муниципального района Омской области *	Создание условий для организации оказания медицинской помощи	89 кв. м	Омская область, муниципальный округ Марьяновский район, д. Голенки	Не устанавливается	2025 год

№	Наименование объекта (строительство или реконструкция)	Назначение объекта	Проектная характеристика (мощность) объекта	Местоположение объекта	Вид зоны с особыми условиями	Срок реализации
66	Строительство фельдшерско-акушерского пункта, с. Смирновка Нижнеомского муниципального района Омской области *	Создание условий для организации оказания медицинской помощи	89 кв. м	Омская область, муниципальный округ Нижнеомский район, с. Смирновка	Не устанавливается	2025 год
67	Строительство фельдшерско-акушерского пункта, с. Александровка Нововаршавского муниципального района Омской области*	Создание условий для организации оказания медицинской помощи	89 кв. м	Омская область, муниципальный округ Нововаршавский район, с. Александровка	Не устанавливается	2025 год
68	Строительство фельдшерско-акушерского пункта, аул Алкул Нововаршавского муниципального района Омской области*	Создание условий для организации оказания медицинской помощи	89 кв. м	Омская область, муниципальный округ Нововаршавский район, аул Алкул	Не устанавливается	2025 год
69	Строительство фельдшерско-акушерского пункта, аул Каразюк Нововаршавского муниципального района Омской области*	Создание условий для организации оказания медицинской помощи	89 кв. м	Омская область, муниципальный округ Нововаршавский район, аул Каразюк	Не устанавливается	2025 год
70	Строительство модульной врачебной амбулатории в микрорайоне "Ясная Поляна" села Троицкое Омского муниципального района Омской области бюджетного учреждения здравоохранения	Создание условий для организации оказания медицинской помощи	50 посещений в смену	Омская область, муниципальный округ Омский район, с. Троицкое, мкр-н Ясная Поляна	Не устанавливается	2026 год

№	Наименование объекта (строительство или реконструкция)	Назначение объекта	Проектная характеристика (мощность) объекта	Местоположение объекта	Вид зоны с особыми условиями	Срок реализации
	Омской области "Омская центральная районная больница"					
71	Строительство фельдшерско-акушерского пункта, с. Новоуральское Павлоградского муниципального района Омской области *	Создание условий для организации оказания медицинской помощи	89 кв. м	Омская область, муниципальный округ Павлоградский район, с. Новоуральское	Не устанавливается	2025 год
72	Строительство фельдшерско-акушерского пункта, с. Вставское Тарского муниципального района Омской области*	Создание условий для организации оказания медицинской помощи	89 кв. м	Омская область, муниципальный округ Тарский район, с. Вставское	Не устанавливается	2025 год
73	Строительство фельдшерско-акушерского пункта, д. Ташетканы Тевризского муниципального района Омской области*	Создание условий для организации оказания медицинской помощи	89 кв. м	Омская область, муниципальный округ Тевризский район, д. Ташетканы	Не устанавливается	2025 год
74	Строительство фельдшерско-акушерского пункта, с. Малиновка Тюкалинского муниципального района Омской области*	Создание условий для организации оказания медицинской помощи	89 кв. м	Омская область, муниципальный округ Тюкалинский район, с. Малиновка	Не устанавливается	2025 год
75	Строительство врачебной амбулатории, с. Красный Октябрь Черлакского муниципального района Омской области *	Создание условий для организации оказания медицинской помощи	191 кв. м	Омская область, муниципальный округ Черлакский район, с. Красный Октябрь	Не устанавливается	2025 год

№	Наименование объекта (строительство или реконструкция)	Назначение объекта	Проектная характеристика (мощность) объекта	Местоположение объекта	Вид зоны с особыми условиями	Срок реализации
76	Строительство защитного сооружения гражданской обороны для бюджетного учреждения здравоохранения Омской области "Гинекологическая больница"	Создание условий для организации оказания медицинской помощи	10 укрываемых человек	Омская область, г. Омск, ул. 22 Партсъезда, д. 4	Не устанавливается	2044 год
*Реализация мероприятий возможна посредством приобретения и монтажа, выполнения пуско-наладочных работ быстровозводимых модульных конструкций фельдшерско-акушерских пунктов и врачебных амбулаторий в населенных пунктах муниципальных районов Омской области						
4.2. Объекты, предназначенные для организации оказания медицинской помощи (скорой специализированной медицинской помощи) с применением авиации гражданам, проживающим в труднодоступных районах Омской области						
1	Строительство вертолетной площадки в городском округе город Омск	Создание условий для организации оказания медицинской помощи	300 вылетов в год	Омская область, г. Омск	Не устанавливается	2025 – 2030 годы
2	Реконструкция вертолетной площадки в Тевризском городском поселении Омской области	Создание условий для организации оказания медицинской помощи	30 вылетов в год	Омская область, муниципальный округ Тевризский район, р.п. Тевриз	Не устанавливается	2025 – 2030 годы
3	Реконструкция вертолетной площадки в Усть-Ишимском сельском поселении Омской области	Создание условий для организации оказания медицинской помощи	30 вылетов в год	Омская область, муниципальный округ Усть-Ишимский район, с.Усть-Ишим	Не устанавливается	2025 – 2030 годы

5. В области физической культуры и спорта

№	Наименование объекта (строительство или реконструкция)	Назначение объекта	Проектная характеристика (мощность) объекта	Местоположение объекта	Вид зоны с особыми условиями	Срок реализации
5.1. Объекты, необходимые для организации и обеспечения отдыха и оздоровления детей (за исключением организации отдыха детей в каникулярное время), осуществления мероприятий по обеспечению безопасности жизни и здоровья детей в период их пребывания в организациях отдыха детей и их оздоровления, осуществления регионального контроля за соблюдением требований законодательства Российской Федерации в сфере организации отдыха и оздоровления детей, осуществления иных полномочий, предусмотренных Федеральным законом "Об основных гарантиях прав ребенка в Российской Федерации"						
1	Строительство крытого физкультурно-оздоровительного сооружения "Центр самбо Александра Пушницы"	Обеспечение условий для развития физической культуры, школьного и массового спорта, организация проведения официальных физкультурно-оздоровительных и спортивных мероприятий	2000 мест	Омская область, г. Омск, Кировский административный округ, ул. Ватутина	Не устанавливается	2028 – 2030 годы
2	Реконструкция ледовой арены БУ Омской области СКК им. В. Блинова	Обеспечение условий для развития физической культуры, школьного и массового спорта, организация проведения	1800 кв. м. Единовременная пропускная способность – 30 чел. (для занятий массовым катанием – 80 чел.)	Омская область, г. Омск, Центральный административный округ	Не устанавливается	2025 – 2026 годы

№	Наименование объекта (строительство или реконструкция)	Назначение объекта	Проектная характеристика (мощность) объекта	Местоположение объекта	Вид зоны с особыми условиями	Срок реализации
		официальных физкультурно-оздоровительных и спортивных мероприятий				
3	Строительство бассейна (50 метров)	Обеспечение условий для развития физической культуры, школьного и массового спорта, организация проведения официальных физкультурно-оздоровительных и спортивных мероприятий	1100 кв. м	Омская область, г. Омск	Не устанавливается	2028 – 2030 годы
4	Строительство дворца игровых видов спорта (АУ Омской области "Центр игровых видов спорта")	Обеспечение условий для развития физической культуры, школьного и массового спорта, организация проведения официальных физкультурно-	2000 кв. м. Единовременная пропускная способность – 200 чел.	Омская область, г. Омск	Не устанавливается	2027 – 2028 годы

№	Наименование объекта (строительство или реконструкция)	Назначение объекта	Проектная характеристика (мощность) объекта	Местоположение объекта	Вид зоны с особыми условиями	Срок реализации
		оздоровительных и спортивных мероприятий				
5	Строительство спортивного комплекса современного пятиборья (БУ Омской области ДО "Спортивная школа "Лидер")	Обеспечение условий для развития физической культуры, школьного и массового спорта, организация проведения официальных физкультурно-оздоровительных и спортивных мероприятий	16100 кв. м. Единовременная пропускная способность – 200 чел.	Омская область, г. Омск	Не устанавливается	2028 – 2030 годы
6	Строительство футбольного манежа с искусственным покрытием (БУ Омской области ДО "Спортивная школа Олимпийского резерва "Динамо")	Обеспечение условий для развития физической культуры, школьного и массового спорта, организация проведения официальных физкультурно-оздоровительных и спортивных мероприятий	800 кв. м. Единовременная пропускная способность – 20 чел.	Омская область, г. Омск, просп. Мира, 1а	Не устанавливается	2027 – 2030 годы

№	Наименование объекта (строительство или реконструкция)	Назначение объекта	Проектная характеристика (мощность) объекта	Местоположение объекта	Вид зоны с особыми условиями	Срок реализации
7	Строительство мини-футбольного поля с искусственным покрытием (БУ Омской области ДО "Спортивная школа Олимпийского резерва "Динамо")	Обеспечение условий для развития физической культуры, школьного и массового спорта, организация проведения официальных физкультурно-оздоровительных и спортивных мероприятий	800 кв. м. Единовременная пропускная способность – 36 чел.	Омская область, г. Омск ул. Конева, 38	Не устанавливается	2027 – 2030 годы
8	Строительство футбольного поля с искусственным покрытием со вспомогательными помещениями для переодевания команд (БУ Омской области ДО "Спортивная школа Олимпийского резерва "Динамо")	Обеспечение условий для развития физической культуры, школьного и массового спорта, организация проведения официальных физкультурно-оздоровительных и спортивных мероприятий	1800 кв. м. Единовременная пропускная способность – 36 чел.	Омская область, г. Омск, ул. Конева, 38	Не устанавливается	2027 – 2030 годы

№	Наименование объекта (строительство или реконструкция)	Назначение объекта	Проектная характеристика (мощность) объекта	Местоположение объекта	Вид зоны с особыми условиями	Срок реализации
9	Строительство стрелкового тира (БУ Омской области "Региональный центр спортивной подготовки")	Обеспечение условий для развития физической культуры, школьного и массового спорта, организация проведения официальных физкультурно-оздоровительных и спортивных мероприятий	2500 кв. м. Единовременная пропускная способность – 44 чел.	Омская область, г. Омск	Не устанавливается	2026 – 2028 годы
10	Реконструкция здания АУ Омской области ДО "Спортивная школа "Сибирь"	Обеспечение условий для развития физической культуры, школьного и массового спорта, организация проведения официальных физкультурно-оздоровительных и спортивных мероприятий	1200 кв. м. Единовременная пропускная способность – 34 чел.	Омская область, г. Омск, ул. Старозагородная Роща, 10	Не устанавливается	2028 – 2029 годы

№	Наименование объекта (строительство или реконструкция)	Назначение объекта	Проектная характеристика (мощность) объекта	Местоположение объекта	Вид зоны с особыми условиями	Срок реализации
11	Строительство плавательного бассейна	Обеспечение условий для развития физической культуры, школьного и массового спорта, организация проведения официальных физкультурно-оздоровительных и спортивных мероприятий	Единовременная пропускная способность – 32 чел.	Омская область, муниципальный округ Исилькульский район, г. Исилькуль	Не устанавливается	2030 – 2040 годы
12	Строительство физкультурно-оздоровительного комплекса с ледовой ареной в г. Калачинске	Обеспечение условий для развития физической культуры, школьного и массового спорта, организация проведения официальных физкультурно-оздоровительных и спортивных мероприятий	3150,30 кв. м. Единовременная пропускная способность – 46 чел. (для занятий массовым катанием – 120 чел.)	Омская область, муниципальный округ Калачинский район, г. Калачинск	Не устанавливается	2024 – 2025 годы

№	Наименование объекта (строительство или реконструкция)	Назначение объекта	Проектная характеристика (мощность) объекта	Местоположение объекта	Вид зоны с особыми условиями	Срок реализации
13	Строительство плавательного бассейна	Обеспечение условий для развития физической культуры, школьного и массового спорта, организация проведения официальных физкультурно-оздоровительных и спортивных мероприятий	Единовременная пропускная способность – 32 чел.	Омская область, муниципальный округ Калачинский район, г. Калачинск	Не устанавливается	2030 – 2040 годы
14	Строительство плавательного бассейна	Обеспечение условий для развития физической культуры, школьного и массового спорта, организация проведения официальных физкультурно-оздоровительных и спортивных мероприятий	Единовременная пропускная способность – 32 чел.	Омская область, муниципальный округ Называевский район, г. Называевск	Не устанавливается	2030 – 2040 годы

№	Наименование объекта (строительство или реконструкция)	Назначение объекта	Проектная характеристика (мощность) объекта	Местоположение объекта	Вид зоны с особыми условиями	Срок реализации
15	Строительство плавательного бассейна	Обеспечение условий для развития физической культуры, школьного и массового спорта, организация проведения официальных физкультурно-оздоровительных и спортивных мероприятий	Единовременная пропускная способность – 32 чел.	Омская область, муниципальный округ Тарский район, г. Тара	Не устанавливается	2028 – 2029 годы
16	Строительство плавательного бассейна	Обеспечение условий для развития физической культуры, школьного и массового спорта, организация проведения официальных физкультурно-оздоровительных и спортивных мероприятий	Единовременная пропускная способность – 32 чел.	Омская область, муниципальный округ Тюкалинский район, г. Тюкалинск	Не устанавливается	2030 – 2040 годы

№	Наименование объекта (строительство или реконструкция)	Назначение объекта	Проектная характеристика (мощность) объекта	Местоположение объекта	Вид зоны с особыми условиями	Срок реализации
17	Строительство биатлонно-лыжного комплекса в Советском административном округе г. Омска	Обеспечение условий для развития физической культуры, школьного и массового спорта, организация проведения официальных физкультурно-оздоровительных и спортивных мероприятий	Единовременная пропускная способность – 40 чел.	Омская область, г. Омск, Советский административный округ	Не устанавливается	2027 – 2028 годы
18	Строительство биатлонно-лыжного комплекса в р.п. Муромцево	Обеспечение условий для развития физической культуры, школьного и массового спорта, организация проведения официальных физкультурно-оздоровительных и спортивных мероприятий	Единовременная пропускная способность – 40 чел.	Омская область, муниципальный округ Муромцевский район, р.п. Муромцево	Не устанавливается	2027 – 2028 годы

№	Наименование объекта (строительство или реконструкция)	Назначение объекта	Проектная характеристика (мощность) объекта	Местоположение объекта	Вид зоны с особыми условиями	Срок реализации
5.2. Объекты спорта регионального и межмуниципального значения (стадионы с трибунами на 1500 мест и более, ледовые арены с искусственным покрытием общей площадью более 3000 кв.м, аквапарки и плавательные бассейны общей площадью более 3000 кв.м, специализированные спортивные комплексы на 1500 мест и более)						
1	Строительство Центра прогресса бокса имени двукратного олимпийского чемпиона Алексея Тищенко (БУ Омской области "Центр спортивной подготовки по боксу имени двукратного олимпийского чемпиона Алексея Тищенко")	Обеспечение условий для развития физической культуры, школьного и массового спорта, организация проведения официальных физкультурно-оздоровительных и спортивных мероприятий	4000 кв. м. Единовременная пропускная способность – 157 чел.	Омская область, г. Омск	Не устанавливается	2027 – 2030 годы
2	Строительство физкультурно-спортивного комплекса с плавательным бассейном (БУ Омской области "Омский областной специализированный спортивный центр Паралимпийской и Сурдлимпийской подготовки")	Обеспечение занятий физической культурой и спортом для лиц с ограниченными возможностями здоровья	Единовременная пропускная способность – 98 чел.	Омская область, г. Омск	Не устанавливается	2028 – 2030 годы
3	Строительство керлинг-центра на территории г. Омска	Обеспечение условий для развития физической культуры	Единовременная пропускная способность – 32 чел.	Омская область, г. Омск	Не устанавливается	2040 год

№	Наименование объекта (строительство или реконструкция)	Назначение объекта	Проектная характеристика (мощность) объекта	Местоположение объекта	Вид зоны с особыми условиями	Срок реализации
		школьного и массового спорта, организация проведения официальных физкультурно-оздоровительных и спортивных мероприятий				
4	Строительство крытого велодрома для BMX спорта и других экстремальных видов спорта (БУ Омской области ДО "Спортивная школа олимпийского резерва "Академия велоспорта")	Обеспечение условий для развития физической культуры, школьного и массового спорта, организация проведения официальных физкультурно-оздоровительных и спортивных мероприятий	12000 кв. м. Единовременная пропускная способность – 180 чел.	Омская область, г. Омск	Не устанавливается	2027 – 2030 годы
5	Реконструкция стадиона бюджетного учреждения Омской области дополнительного образования "Спортивная школа "Красная звезда"	Обеспечение условий для развития физической культуры школьного и массового спорта, организация	15 000 мест	Омская область, г. Омск	Санитарно-защитная зона	2028 – 2030 годы

№	Наименование объекта (строительство или реконструкция)	Назначение объекта	Проектная характеристика (мощность) объекта	Местоположение объекта	Вид зоны с особыми условиями	Срок реализации
		проведения официальных физкультурно-оздоровительных и спортивных мероприятий				
6	Строительство плавательного бассейна	Обеспечение условий для развития физической культуры школьного и массового спорта, организация проведения официальных физкультурно-оздоровительных и спортивных мероприятий	Единовременная пропускная способность – 36 чел/в смену	Омская область, г. Омск	Не устанавливается	2030 год
5.3. Объекты капитального строительства, обеспечивающие реализацию региональных и межмуниципальных программ и мероприятий по работе с детьми и молодежью						
1	Строительство молодежного центра	Организация и осуществление мероприятий по работе с детьми и молодежью	1 объект / 200 мест	Омская область, муниципальный округ Тарский район, г. Тара	Не устанавливается	2044 год

6. В области энергетики

№	Наименование объекта (строительство или реконструкция)	Назначение объекта	Проектная характеристика (мощность) объекта	Местоположение объекта	Вид зоны с особыми условиями	Срок реализации
6.1. Линии электропередачи, проектный номинальный класс напряжения которых находится в диапазоне от 110 кВ до 220 кВ, за исключением линий электропередачи, подлежащих отображению на схемах территориального планирования Российской Федерации в области энергетики в соответствии с законодательством						
1	Строительство отпаечной КЛ 110 кВ от существующей ВЛ 110 кВ Омская ТЭЦ-3 – СК-1 (С-1) до вновь сооружаемого РУ 110 кВ ТЭС Титан с образованием КВЛ 110 кВ Омская ТЭЦ-3 – ТЭС Титан I цепь	Организация электроснабжения	110 кВ	Омская область, г. Омск	Охранная зона	2024 – 2030 годы
2	Строительство отпаечной КЛ 110 кВ от существующей ВЛ 110 кВ Омская ТЭЦ-3 – СК-2 (С-2) до вновь сооружаемого РУ 110 кВ ТЭС Титан с образованием КВЛ 110 кВ Омская ТЭЦ-3 – ТЭС Титан I цепь	Организация электроснабжения	110 кВ	Омская область, г. Омск	Охранная зона	2023 – 2030 годы
3	Реконструкция (переустройство) ВЛ 110 кВ С-61/С-62 по адресу: г. Омск, ул. Волгоградская, от оп. № 10в до оп. № 13в	Организация электроснабжения	110 кВ 1,24 км	Омская область, г. Омск, ул. Волгоградская	Охранная зона	2024 – 2026 годы
6.2. Подстанции и распределительные пункты, проектный номинальный класс напряжения которых находится в диапазоне от 110 кВ до 220 кВ						
1	Реконструкция ПС 110 кВ Карбышево с установкой СВ 110 кВ	Организация электроснабжения	110 кВ	Омская область, г. Омск	Охранная зона	2027 – 2030 годы

№	Наименование объекта (строительство или реконструкция)	Назначение объекта	Проектная характеристика (мощность) объекта	Местоположение объекта	Вид зоны с особыми условиями	Срок реализации
2	Сооружение ПС 110 кВ Семиреченская (2х40 МВА) с переводом всей нагрузки с ПС 110 кВ Кировская (с последующим демонтажом ПС 110 кВ Кировская по техническому состоянию)	Организация электроснабжения	2×40 МВА	Омская область, г. Омск	Охранная зона	2023 – 2029 годы
3	Реконструкция ПС 110 кВ Полтавская с расширением РУ 35 кВ на одну ячейку и с установкой СТК объемом 22 Мвар на шинах 35 кВ	Организация электроснабжения	1×22 Мвар	Омская область, муниципальный округ Полтавский район	Охранная зона	2023 – 2030 годы
4	Реконструкция ПС 110 кВ Полтавская с заменой ТТ и ВЧЗ (100 А) ВЛ 35 кВ Полтавка – Еремеевка (120Ц) на ТТ и ВЧЗ пропускной способностью не менее 400 А	Организация электроснабжения	110 кВ	Омская область, муниципальный округ Полтавский район	Охранная зона	2023 – 2030 годы
5	Реконструкция ПС 110 кВ Полтавская с заменой устройств дифференциальных реле силовых трансформаторов ПС 110 кВ Полтавская на микропроцессорные устройства	Организация электроснабжения	110 кВ	Омская область, муниципальный округ Полтавский район	Охранная зона	2023 – 2030 годы
6	Реконструкция ПС 110 кВ Екатеринославская с заменой трансформатора 1Т на новый с увеличением трансформаторной мощности с 1×10 МВА до 1×25 МВА	Организация электроснабжения	1×25 МВА	Омская область, муниципальный округ Шербакульский район	Охранная зона	2023 – 2030 годы

№	Наименование объекта (строительство или реконструкция)	Назначение объекта	Проектная характеристика (мощность) объекта	Местоположение объекта	Вид зоны с особыми условиями	Срок реализации
7	Сооружение РУ 110 кВ ТЭС Титан с установкой блочного трансформатора 110/10 кВ мощностью 40 МВА и трансформатора 110/6/6 кВ 63 МВА	Организация электроснабжения	1×40 МВА 1×63 МВА	Омская область, г. Омск	Охранная зона	2023 – 2030 годы
8	Установка ТН ВЛ 110 кВ Омская ТЭЦ-3 – СК-2 (С-2) на Омской ТЭЦ-3	Организация электроснабжения	110 кВ	Омская область, г. Омск	Охранная зона	2023 – 2030 годы
9	Расширение РУ 110 кВ ТЭС Титан до схемы № 110–9 "Одна рабочая секционированная выключателем система шин" с установкой блочного трансформатора 110/10/6 кВ мощностью 63 МВА	Организация электроснабжения	1×63 МВА	Омская область, г. Омск	Охранная зона	2024 – 2030 годы
10	Установка ТН ВЛ 110 кВ Омская ТЭЦ-3 – СК-1 (С-1) на Омской ТЭЦ-3	Организация электроснабжения	110 кВ	Омская область, г. Омск	Охранная зона	2024 – 2030 годы
11	Строительство ПС 110/10 кВ Кристалл, двух КЛ 110 кВ и двух ВОЛС от КВЛ 110 кВ Омская – ТЭЦ-4 – Омская ТЭЦ-3 I, II цепь с отпайками до новой ПС 110/10 кВ Кристалл, КЛ 10 кВ от новой ПС 110/10 Кристалл до ЦРП-2	Преобразование и распределение электрической энергии	ПС 110/10 кВ Кристалл – 50 МВА (2х25 МВА); КЛ 110 кВ – 3,89 км; ВОЛС – 4,04 км; КЛ 6 кВ – 0,88 км	Омская область, г. Омск	Охранная зона	2024 – 2025 годы

№	Наименование объекта (строительство или реконструкция)	Назначение объекта	Проектная характеристика (мощность) объекта	Местоположение объекта	Вид зоны с особыми условиями	Срок реализации
6.3. Гидроэлектростанции, гидроаккумулирующие электрические станции и иные электростанции на основе возобновляемых источников энергии, за исключением электростанций, подлежащих отображению на схемах территориального планирования Российской Федерации в области энергетики в соответствии с законодательством						
1	Солнечная электростанция "СЭС Авангард-1" (строительство)	Организация электроснабжения	15 МВт	Омская область, г. Омск	Охранная зона	2026 год
2	Генерирующая установка, функционирующая на основе фотоэлектрического преобразования СЭС Омская (строительство)	Организация электроснабжения	5 МВт	Омская область, муниципальный округ Омский район	Охранная зона	2026 год
6.4. Газопроводы-отводы, газопроводы-перемычки и газораспределительные станции, планируемые к размещению на территории Омской области и предусмотренные утвержденной региональной программой газификации Омской области						
1	Газопровод-отвод от ГРС "Андреевка" Саргатского района до ГРС "Ингалы" и ГРС "Большереченская" Большереченского района Омской области	Организация газоснабжения	71 (Д 325)	Омская область, муниципальные округа Большереченский район, Саргатский район	Охранная зона, зона минимальных расстояний до магистральных или промышленных трубопроводов	2026 год
2	Газопровод-отвод и ГРС "Муромцево" (строительство)	Организация газоснабжения	35 (Д273)	Омская область, муниципальные округа Большереченский район, Муромцевский район	Охранная зона, зона минимальных расстояний до магистральных или промышленных трубопроводов	2035 год

№	Наименование объекта (строительство или реконструкция)	Назначение объекта	Проектная характеристика (мощность) объекта	Местоположение объекта	Вид зоны с особыми условиями	Срок реализации
3	СПХР Большие Уки (строительство)	Организация газоснабжения	Производитель-ность – 3,3 тыс. куб.м/час	Омская область, муниципальный округ Большеуковский район	Санитарно-защитная зона	2035 год
4	Газопровод-перемычка ГРС "Исилькульская" – ГРС "Москаленки" (строительство)	Организация газоснабжения	40 (Д273)	Омская область, муниципальные округа Исилькульский район, Москаленский район	Охранная зона, зона минимальных расстояний до магистральных или промышленных трубопроводов	2035 год
5	Газопровод-отвод и ГРС "Сухое" (строительство)	Организация газоснабжения	32 (Д219)	Омская область, муниципальные округа Горьковский район, Кормиловский район	Охранная зона, зона минимальных расстояний до магистральных или промышленных трубопроводов	2035 год
6	Газопровод-отвод и ГРС "Тарлыкская" (строительство)	Организация газоснабжения	0,3 (Д89)	Омская область, муниципальный округ Любинский район	Охранная зона, зона минимальных расстояний до магистральных или промышленных трубопроводов	2035 год

№	Наименование объекта (строительство или реконструкция)	Назначение объекта	Проектная характеристика (мощность) объекта	Местоположение объекта	Вид зоны с особыми условиями	Срок реализации
7	Газопровод-отвод и ГРС "Кутырлинская" (строительство)	Организация газоснабжения	80 (Д325)	Омская область, муниципальные округа Любинский район, Колосовский район, Тюкалинский район	Охранная зона, зона минимальных расстояний до магистральных или промышленных трубопроводов	2035 год
8	Газопровод-отвод и ГРС "Исилькульская" (строительство)	Организация газоснабжения	77 (Д325)	Омская область, муниципальные округа Исилькульский район, Называевский район	Охранная зона, зона минимальных расстояний до магистральных или промышленных трубопроводов	2035 год
9	Газопровод-перемычка к ГРС-19 "Таврическая" (строительство)	Организация газоснабжения	30 (Д273)	Омская область, муниципальные округа Таврический район, Омский район	Охранная зона, зона минимальных расстояний до магистральных или промышленных трубопроводов	2035 год
10	Газопровод-отвод и ГРС "Павлоградская" (строительство)	Организация газоснабжения	45 (Д273)	Омская область, муниципальные округа Павлоградский район, Таврический район	Охранная зона, зона минимальных расстояний до магистральных или промышленных трубопроводов	2035 год

№	Наименование объекта (строительство или реконструкция)	Назначение объекта	Проектная характеристика (мощность) объекта	Местоположение объекта	Вид зоны с особыми условиями	Срок реализации
11	Газопровод-отвод и ГРС "Седельниково" (строительство)	Организация газоснабжения	45 (Д273)	Омская область, муниципальные округа Седельниковский район, Тарский район	Охранная зона, зона минимальных расстояний до магистральных или промышленных трубопроводов	2035 год
12	СПХР Тевриз (строительство)	Организация газоснабжения	Производитель-ность – 4,8 тыс. куб.м/час	Омская область, муниципальный округ Тевризский район	Санитарно-защитная зона	2035 год
13	Газопровод-отвод и КСПГ г. Тюкалинска (строительство)	Организация газоснабжения	1,5 (Д89)	Омская область, муниципальный округ Тюкалинский район	Охранная зона, зона минимальных расстояний до магистральных или промышленных трубопроводов	2035 год
14	СПХР Малая Бича (строительство)	Организация газоснабжения	Производитель-ность – 0,5 тыс. куб.м/час	Омская область, муниципальный округ Усть-Ишимский район	Санитарно-защитная зона	2035 год
15	СПХР Большая Тава (строительство)	Организация газоснабжения	Производитель-ность – 0,2 тыс. куб.м/час	Омская область, муниципальный округ Усть-Ишимский район	Санитарно-защитная зона	2035 год

№	Наименование объекта (строительство или реконструкция)	Назначение объекта	Проектная характеристика (мощность) объекта	Местоположение объекта	Вид зоны с особыми условиями	Срок реализации
16	Газопровод-отвод к ГРС "Усть-Ишимская" (строительство)	Организация газоснабжения	108 (Д219)	Омская область, муниципальный округ Усть-Ишимский район	Охранная зона, зона минимальных расстояний до магистральных или промышленных трубопроводов	2035 год
17	Газопровод-отвод и ГРС "Орехово" (строительство)	Организация газоснабжения	0,2 (Д57)	Омская область, муниципальный округ Усть-Ишимский район	Охранная зона, зона минимальных расстояний до магистральных или промышленных трубопроводов	2035 год
6.5. Распределительные газопроводы высокого давления от 0,6 до 1,2 МПа включительно						
1	Межпоселковый газопровод к н.п. Новодонка Исилькульского района, н.п. Хмаровка Полтавского района, н.п. Красногорка Полтавского района, н.п. Гвоздевка Москаленского района (строительство)	Организация газоснабжения	2,8 (Д315), 44,0 (Д225), 27,1 (Д160), 0,5 (Д110), 3,1 (Д63)	Омская область, муниципальные округа Исилькульский район, Полтавский район, Москаленский район	Охранная зона	2035 год
2	Межпоселковый газопровод к н.п. Меркутлы Колосовского района, н.п. Журавлевка, н.п. Коршуновка Тюкалинского района (строительство)	Организация газоснабжения	12,6 (Д160), 12,7 (Д110)	Омская область, муниципальные округа Колосовский район, Тюкалинский	Охранная зона	2035 год

№	Наименование объекта (строительство или реконструкция)	Назначение объекта	Проектная характеристика (мощность) объекта	Местоположение объекта	Вид зоны с особыми условиями	Срок реализации
				район		
3	Межпоселковый газопровод к н.п. Оброскино, н.п. Бекишево, н.п. Гуровка, н.п. Малиновка, н.п. Залесная, н.п. Максимовка Тюкалинского района (строительство)	Организация газоснабжения	17,7 (Д225), 8,7 (Д110), 5,3 (Д63)	Омская область, муниципальные округа Любинский район, Тюкалинский район	Охранная зона	2035 год
4	Межпоселковый газопровод к н.п. Северное, н.п. Помурино, н.п. Элита Москаленского района и н.п. Заря Свободы, н.п. Пикетное Марьяновского района (строительство)	Организация газоснабжения	22,1 (Д160), 9,3 (Д110)	Омская область, муниципальные округа Марьяновский район, Москаленский район	Охранная зона	2035 год
5	Межпоселковый газопровод к н.п. Ротовка, н.п. Волотовка, н.п. Розовка, н.п. Бас-Агаш, н.п. Целинное Русско-Полянского района, н.п. Южное, н.п. Раздольное, н.п. Степное Павлоградского района (строительство)	Организация газоснабжения	4,9 (Д426), 27,4 (Д315), 43,5 (Д225), 14,8 (Д160), 19,4 (Д110)	Омская область, муниципальные округа Павлоградский район, Русско-Полянский район	Охранная зона	2035 год
6	Лупинг межпоселкового газопровода от н.п. Тара Тарского района до н.п. Знаменское Знаменского района (строительство)	Организация газоснабжения	49,4 (Д315)	Омская область, муниципальные округа Тарский район, Знаменский район	Охранная зона	2035 год

№	Наименование объекта (строительство или реконструкция)	Назначение объекта	Проектная характеристика (мощность) объекта	Местоположение объекта	Вид зоны с особыми условиями	Срок реализации
7	Межпоселковый газопровод к н.п. Пологрудово, н.п. Пятилетка, н.п. М. Горький Тарского района (строительство)	Организация газоснабжения	9,2 (Д110), 5,0 (Д63)	Омская область, муниципальные округа Тарский район, Знаменский район	Охранная зона	2035 год
8	Межпоселковый газопровод к н.п. Ураш, н.п. Тавинск Тевризского района (строительство)	Организация газоснабжения	16,1 (Д160), 11,4 (Д110)	Омская область, муниципальные округа Тевризский район, Усть-Ишимский район	Охранная зона	2035 год
9	Межпоселковый газопровод к н.п. Карташово, н.п. Артын Муромцевского района (строительство)	Организация газоснабжения	11.1 (Д 315), (Д160)	Омская область, муниципальные округа Большереченский район, Муромцевский район	Охранная зона	2035 год
10	Газопровод межпоселковый до п. Хвойный – д. 18 Партсъезд – п. Андреевский – д. Вперед – п. СибНИВИ Омского района Омской области	Организация газоснабжения	22,9 (Д 160, Д 110)	Омская область, муниципальный округ Омский район	Охранная зона	2027 год
11	Газопровод межпоселковый р.п. Оконешниково –д. Пресновка – д. Алексеевка – с. Чистово – с. Крестики с отводами на с. Куломзино и д. Язово Оконешниковского района Омской	Организация газоснабжения	63,2 (Д 110, Д 225)	Омская область, муниципальный округ Оконешниковский район	Охранная зона	2027 год

№	Наименование объекта (строительство или реконструкция)	Назначение объекта	Проектная характеристика (мощность) объекта	Местоположение объекта	Вид зоны с особыми условиями	Срок реализации
	области					
12	Газопровод-связка от ГРС "Тарская" до существующих сетей газораспределения в районе г. Тары Тарского района Омской области	Организация газоснабжения	5,5 (Д 225)	Омская область, муниципальный округ Тарский район	Охранная зона	2026 год
13	Газопровод межпоселковый к д. Зеленое Поле Омского района Омской области	Организация газоснабжения	2,3 (Д 110)	Омская область, муниципальный округ Омский район	Охранная зона	2026 год
14	Газопровод-закольцовка с. Березовка Азовского района, п. Новоомский Омского района (строительство)	Организация газоснабжения	2,6 (Д325), 17,1 (Д315)	Омская область, муниципальные округа Азовский немецкий национальный район, Омский район	Охранная зона	2035 год
15	Газопровод-закольцовка в районе н.п. Черлак Черлакского района (строительство)	Организация газоснабжения	8,7 (Д315)	Омская область, муниципальные округа Нововаршавский район, Черлакский район	Охранная зона	2035 год
16	Газопровод-закольцовка с. Бобринка Нововаршавского района, д. Камышино Павлоградского района (строительство)	Организация газоснабжения	58,2 (Д315)	Омская область, муниципальные округа Павлоградский район,	Охранная зона	2035 год

№	Наименование объекта (строительство или реконструкция)	Назначение объекта	Проектная характеристика (мощность) объекта	Местоположение объекта	Вид зоны с особыми условиями	Срок реализации
				Нововаршавский район		
17	Газопровод-закольцовка д. Назаровка Павлоградского района, с. Одесское Одесского района (строительство)	Организация газоснабжения	12,3 (Д315), 28,7 (Д225)	Омская область, муниципальные округа Одесский район, Павлоградский район	Охранная зона	2035 год
18	Межпоселковый газопровод от с. Воронцовка до с. Вольное Полтавского района Омской области	Организация газоснабжения	17,50 (Д160)	Омская область, муниципальный округ Полтавский район	Охранная зона	2028 год
19	Межпоселковый газопровод от д. Смоляновка до с. Новокиевка Любинского района Омской области	Организация газоснабжения	6,00 (Д110)	Омская область, муниципальный округ Любинский район	Охранная зона	2027 год
20	Газопровод распределительный высокого давления	Организация газоснабжения	5127,5	Омская область	Охранная зона	2044 год

7. В иных областях в соответствии с полномочиями Омской области

№	Наименование объекта (строительство или реконструкция)	Назначение объекта	Проектная характеристика (мощность) объекта	Местоположение объекта	Вид зоны с особыми условиями	Срок реализации
7.1. Объекты, в которых (на территории которых) размещаются государственные учреждения Омской области, осуществляющие деятельность в сфере социальной защиты населения						
1	Строительство Социальной деревни в АСУСО "Омский дом-интернат", г. Омск, пос. Северный. Корпус для размещения жилых помещений сопровождаемого проживания № 1, 2, 3, 4, 5	Социальная поддержка и социальное обслуживание граждан	75 койко-мест; 2820,40 кв. м	Омская область, г. Омск, п. Северный	Не устанавливается	2027 год
2	Строительство здания БУ Омской области "Многофункциональный центр предоставления государственных и муниципальных услуг" Офис 1	Создание условий для предоставления населению государственных и муниципальных услуг	до 2000 кв.м	Омская область, г. Омск	Не устанавливается	2044 год
3	Строительство здания БУ Омской области "Многофункциональный центр предоставления государственных и муниципальных услуг" Офис 2	Создание условий для предоставления населению государственных и муниципальных услуг	до 2000 кв.м	Омская область, г. Омск	Не устанавливается	2044 год
4	Строительство здания БУ Омской области "Многофункциональный центр предоставления государственных и	Создание условий для предоставления населению государственных и муниципальных	до 2000 кв.м	Омская область, г. Омск	Не устанавливается	2044 год

№	Наименование объекта (строительство или реконструкция)	Назначение объекта	Проектная характеристика (мощность) объекта	Местоположение объекта	Вид зоны с особыми условиями	Срок реализации
	муниципальных услуг" Офис 3	услуг				
5	Строительство здания БУ Омской области "Многофункциональный центр предоставления государственных и муниципальных услуг" Офис 4	Создание условий для предоставления населению государственных и муниципальных услуг	до 2000 кв.м	Омская область, г. Омск	Не устанавливается	2044 год
6	Строительство здания БУ Омской области "Многофункциональный центр предоставления государственных и муниципальных услуг" Офис 5	Создание условий для предоставления населению государственных и муниципальных услуг	до 2000 кв.м	Омская область, г. Омск	Не устанавливается	2044 год
7	Строительство здания БУ Омской области "Многофункциональный центр предоставления государственных и муниципальных услуг" Офис 6	Создание условий для предоставления населению государственных и муниципальных услуг	до 2000 кв.м	Омская область, г. Омск	Не устанавливается	2044 год
8	Реконструкция здания БУ Омской области "Многофункциональный центр предоставления государственных и муниципальных услуг"	Создание условий для предоставления населению государственных и муниципальных услуг	до 500 кв.м	Омская область, г. Омск, ул. Мишина, 8	Не устанавливается	2044 год

№	Наименование объекта (строительство или реконструкция)	Назначение объекта	Проектная характеристика (мощность) объекта	Местоположение объекта	Вид зоны с особыми условиями	Срок реализации
9	Реконструкция здания БУ Омской области "Многофункциональный центр предоставления государственных и муниципальных услуг Азовского немецкого национального района Омской области"	Создание условий для предоставления населению государственных и муниципальных услуг	до 750 кв.м	Омская область, муниципальный округ Азовский немецкий национальный район, с. Азово, пл. Возрождения, 3	Не устанавливается	2044 год
10	Реконструкция здания филиала БУ Омской области "Многофункциональный центр предоставления государственных и муниципальных услуг Тюкалинского района Омской области"	Создание условий для предоставления населению государственных и муниципальных услуг	до 500 кв. м	Омская область, муниципальный округ Большеуковский район, с. Большие Уки, ул. Ленина, 6	Не устанавливается	2044 год
11	Строительство здания БУ Омской области "Многофункциональный центр предоставления государственных и муниципальных услуг Горьковского района Омской области"	Создание условий для предоставления населению государственных и муниципальных услуг	до 500 кв.м	Омская область, муниципальный округ Горьковский район, р.п. Горьковское	Не устанавливается	2044 год

№	Наименование объекта (строительство или реконструкция)	Назначение объекта	Проектная характеристика (мощность) объекта	Местоположение объекта	Вид зоны с особыми условиями	Срок реализации
12	Реконструкция здания БУ Омской области "Многофункциональный центр предоставления государственных и муниципальных услуг Знаменского района Омской области"	Создание условий для предоставления населению государственных и муниципальных услуг	до 650 кв.м	Омская область, муниципальный округ Знаменский район, с. Знаменское, ул. Пролетарская, 2Б	Не устанавливается	2044 год
13	Реконструкция здания БУ Омской области "Многофункциональный центр предоставления государственных и муниципальных услуг Калачинского района Омской области"	Создание условий для предоставления населению государственных и муниципальных услуг	до 700 кв.м	Омская область, муниципальный округ Калачинский район, г. Калачинск, ул. Ленина, 49	Не устанавливается	2044 год
14	Реконструкция здания филиала БУ Омской области "Многофункциональный центр предоставления государственных и муниципальных услуг Тюкалинского района Омской области"	Создание условий для предоставления населению государственных и муниципальных услуг	до 500 кв.м	Омская область, муниципальный округ Колосовский район, с. Колосовка, ул. Кирова, 1	Не устанавливается	2044 год

№	Наименование объекта (строительство или реконструкция)	Назначение объекта	Проектная характеристика (мощность) объекта	Местоположение объекта	Вид зоны с особыми условиями	Срок реализации
15	Строительство здания филиала БУ Омской области "Многофункциональный центр предоставления государственных и муниципальных услуг Калачинского района Омской области"	Создание условий для предоставления населению государственных и муниципальных услуг	до 500 кв.м	Омская область, муниципальный округ Кормиловский район, р.п. Кормиловка	Не устанавливается	2044 год
16	Реконструкция здания филиала БУ Омской области "Многофункциональный центр предоставления государственных и муниципальных услуг Исилькульского района Омской области"	Создание условий для предоставления населению государственных и муниципальных услуг	до 500 кв.м	Омская область, муниципальный округ Крутинский район, р.п. Крутинка, ул. Кооперативная, 15	Не устанавливается	2044 год
17	Реконструкция здания филиала БУ Омской области "Многофункциональный центр предоставления государственных и муниципальных услуг Москаленского района Омской области"	Создание условий для предоставления населению государственных и муниципальных услуг	до 500 кв.м	Омская область, муниципальный округ Любинский район, р.п. Любинский, ул. Почтовая, 8а	Не устанавливается	2044 год

№	Наименование объекта (строительство или реконструкция)	Назначение объекта	Проектная характеристика (мощность) объекта	Местоположение объекта	Вид зоны с особыми условиями	Срок реализации
18	Реконструкция здания филиала БУ Омской области "Многофункциональный центр предоставления государственных и муниципальных услуг Москаленского района Омской области"	Создание условий для предоставления населению государственных и муниципальных услуг	до 500 кв.м	Омская область, муниципальный округ Марьяновский район, р.п. Марьяновка, ул. Ленина, 6	Не устанавливается	2044 год
19	Строительство здания БУ Омской области "Многофункциональный центр предоставления государственных и муниципальных услуг Москаленского района Омской области"	Создание условий для предоставления населению государственных и муниципальных услуг	до 500 кв.м	Омская область, муниципальный округ Москаленский район, р.п. Москаленки	Не устанавливается	2044 год
20	Реконструкция здания филиала БУ Омской области "Многофункциональный центр предоставления государственных и муниципальных услуг Горьковского района Омской области"	Создание условий для предоставления населению государственных и муниципальных услуг	до 550 кв.м	Омская область, муниципальный округ Муромцевский район, р.п. Муромцево, ул. Красноармей-ская, 1	Не устанавливается	2044 год

№	Наименование объекта (строительство или реконструкция)	Назначение объекта	Проектная характеристика (мощность) объекта	Местоположение объекта	Вид зоны с особыми условиями	Срок реализации
21	Реконструкция здания филиала БУ Омской области "Многофункциональный центр предоставления государственных и муниципальных услуг Исилькульского района Омской области	Создание условий для предоставления населению государственных и муниципальных услуг	до 500 кв.м	Омская область, муниципальный округ Называевский район, г. Называевск, ул. Пролетарская, 66	Не устанавливается	2044 год
22	Строительство здания филиала БУ Омской области "Многофункциональный центр предоставления государственных и муниципальных услуг Горьковского района Омской области"	Создание условий для предоставления населению государственных и муниципальных услуг	до 500 кв.м	Омская область, муниципальный округ Нижнеомский район, с. Нижняя Омка	Не устанавливается	2044 год
23	Реконструкция здания филиала БУ Омской области "Многофункциональный центр предоставления государственных и муниципальных услуг Калачинского района Омской области"	Создание условий для предоставления населению государственных и муниципальных услуг	до 500 кв.м	Омская область, муниципальный округ Оконешниковский район, р.п. Оконешниково, ул. Гагарина, 34	Не устанавливается	2044 год

№	Наименование объекта (строительство или реконструкция)	Назначение объекта	Проектная характеристика (мощность) объекта	Местоположение объекта	Вид зоны с особыми условиями	Срок реализации
24	Реконструкция здания БУ Омской области "Многофункциональный центр предоставления государственных и муниципальных услуг Омского района Омской области"	Создание условий для предоставления населению государственных и муниципальных услуг	до 800 кв.м	Омская область, муниципальный округ Омский район, г. Омск, ул. Арктическая, 37	Не устанавливается	2044 год
25	Строительство здания филиала БУ Омской области "Многофункциональный центр предоставления государственных и муниципальных услуг Нововаршавского района Омской области"	Создание условий для предоставления населению государственных и муниципальных услуг	до 500 кв.м	Омская область, муниципальный округ Павлоградский район, р.п. Павлоградка	Не устанавливается	2044 год
26	Реконструкция здания филиала БУ Омской области "Многофункциональный центр предоставления государственных и муниципальных услуг Нововаршавского района Омской области"	Создание условий для предоставления населению государственных и муниципальных услуг	до 550 кв.м	Омская область, муниципальный округ Русско-Полянский район, с. Солнечное, ул. Совхозная, 61	Не устанавливается	2044 год
27	Реконструкция здания филиала БУ Омской области "Многофункциональный центр предоставления государственных и муниципальных услуг Тарского района Омской области"	Создание условий для предоставления населению государственных и муниципальных услуг	до 650 кв.м	Омская область, муниципальный округ Саргатский район, р.п. Саргатское, ул. Октябрьская, 12а	Не устанавливается	2044 год

№	Наименование объекта (строительство или реконструкция)	Назначение объекта	Проектная характеристика (мощность) объекта	Местоположение объекта	Вид зоны с особыми условиями	Срок реализации
28	Строительство здания филиала БУ Омской области "Многофункциональный центр предоставления государственных и муниципальных услуг Горьковского района Омской области"	Создание условий для предоставления населению государственных и муниципальных услуг	до 500 кв.м	Омская область, муниципальный округ Седельниковский район, с. Седельниково	Не устанавливается	2044 год
29	Строительство здания филиала БУ Омской области "Многофункциональный центр предоставления государственных и муниципальных услуг Нововаршавского района Омской области"	Создание условий для предоставления населению государственных и муниципальных услуг	до 500 кв.м	Омская область, муниципальный округ Таврический район, р.п. Таврическое	Не устанавливается	2044 год
30	Строительство здания БУ Омской области "Многофункциональный центр предоставления государственных и муниципальных услуг Тарского района Омской области"	Создание условий для предоставления населению государственных и муниципальных услуг	до 600 кв.м	Омская область, муниципальный округ Тарский район, г. Тара	Не устанавливается	2044 год

№	Наименование объекта (строительство или реконструкция)	Назначение объекта	Проектная характеристика (мощность) объекта	Местоположение объекта	Вид зоны с особыми условиями	Срок реализации
31	Реконструкция здания филиала БУ Омской области "Многофункциональный центр предоставления государственных и муниципальных услуг Знаменского района Омской области"	Создание условий для предоставления населению государственных и муниципальных услуг	до 500 кв.м	Омская область, муниципальный округ Тевризский район, р.п. Тевриз, ул. Советская, 10	Не устанавливается	2044 год
32	Строительство здания филиала БУ Омской области "Многофункциональный центр предоставления государственных и муниципальных услуг Знаменского района Омской области"	Создание условий для предоставления населению государственных и муниципальных услуг	до 500 кв.м	Омская область, муниципальный округ Усть-Ишимский район, с. Усть-Ишим	Не устанавливается	2044 год
33	Строительство здания филиала БУ Омской области "Многофункциональный центр предоставления государственных и муниципальных услуг Калачинского района Омской области"	Создание условий для предоставления населению государственных и муниципальных услуг	до 500 кв.м	Омская область, муниципальный округ Черлакский район, р.п. Черлак	Не устанавливается	2044 год

№	Наименование объекта (строительство или реконструкция)	Назначение объекта	Проектная характеристика (мощность) объекта	Местоположение объекта	Вид зоны с особыми условиями	Срок реализации
34	Строительство здания филиала БУ Омской области "Многофункциональный центр предоставления государственных и муниципальных услуг Азовского немецкого национального района Омской области"	Создание условий для предоставления населению государственных и муниципальных услуг	до 500 кв.м	Омская область, муниципальный округ Шербакульский район, р.п. Шербакуль	Не устанавливается	2044 год
35	Реконструкция здания филиала БУ Омской области "Многофункциональный центр предоставления государственных и муниципальных услуг Тарского района Омской области"	Создание условий для предоставления населению государственных и муниципальных услуг	до 700 кв.м	Омская область, муниципальный округ Большереченский район, р.п. Большеречье, ул. Советов, 52	Не устанавливается	2044 год
36	Строительство здания БУ Омской области "Многофункциональный центр предоставления государственных и муниципальных услуг Исилькульского района Омской области"	Создание условий для предоставления населению государственных и муниципальных услуг	до 600 кв.м	Омская область, муниципальный округ Исилькульский район, г. Исилькуль	Не устанавливается	2044 год

№	Наименование объекта (строительство или реконструкция)	Назначение объекта	Проектная характеристика (мощность) объекта	Местоположение объекта	Вид зоны с особыми условиями	Срок реализации
37	Реконструкция здания БУ Омской области "Многофункциональный центр предоставления государственных и муниципальных услуг Нововаршавского района Омской области"	Создание условий для предоставления населению государственных и муниципальных услуг	до 700 кв.м	Омская область, муниципальный округ Нововаршавский район, р.п. Нововаршавка, ул. Красный Путь, 57	Не устанавливается	2044 год
38	Строительство здания филиала БУ Омской области "Многофункциональный центр предоставления государственных и муниципальных услуг Азовского немецкого национального района Омской области"	Создание условий для предоставления населению государственных и муниципальных услуг	до 500 кв.м	Омская область, муниципальный округ Одесский район, с. Одесское	Не устанавливается	2044 год
39	Строительство здания филиала БУ Омской области "Многофункциональный центр предоставления государственных и муниципальных услуг Азовского немецкого национального района Омской области"	Создание условий для предоставления населению государственных и муниципальных услуг	до 500 кв.м	Омская область, муниципальный округ Полтавский район, р.п. Полтавка	Не устанавливается	2044 год

№	Наименование объекта (строительство или реконструкция)	Назначение объекта	Проектная характеристика (мощность) объекта	Местоположение объекта	Вид зоны с особыми условиями	Срок реализации
40	Строительство здания БУ Омской области "Многофункциональный центр предоставления государственных и муниципальных услуг Тюкалинского района Омской области"	Создание условий для предоставления населению государственных и муниципальных услуг	до 500 кв.м	Омская область, муниципальный округ Тюкалинский район, г. Тюкалинск	Не устанавливается	2044 год
7.2. Территории и объекты в сфере организации и осуществления региональных научно-технических и инновационных программ и проектов, в том числе необходимые для создания и осуществления деятельности промышленных парков, технопарков, бизнес-инкубаторов						
1	Строительство промышленного технопарка "Конструктор". Инженерная инфраструктура, необходимая для эксплуатации объекта: - газоснабжение от Перспективной ГРС-29, г. Омск (77 тыс. куб. м); - электроснабжение от ПС "Левобережная"110/10 кВ (ПС "База треста" 35/10 кВ) - водоснабжение: строительство водопроводных сетей от сетей АО "ОмскВодоканал"; строительство системы противопожарного водоснабжения от сетей "ОмскВодоканал"; - водоотведение:	Создание условий для привлечения инвестиций	6 га, более 200 рабочих мест	Омская область, г. Омск	Санитарно-защитная зона	2021 – 2025 годы

№	Наименование объекта (строительство или реконструкция)	Назначение объекта	Проектная характеристика (мощность) объекта	Местоположение объекта	Вид зоны с особыми условиями	Срок реализации
	строительство канализационной сети до очистных сооружений канализации АО "ОмскВодоканал"					
2	Строительство промышленного технопарка в сфере радиоэлектронной промышленности "Электрон"	Создание условий для привлечения инвестиций	Не менее 142 рабочих мест	Омская область, г. Омск, Северная производственная зона г. Омска, территория особой экономической зоны "Авангард"	Санитарно-защитная зона	2021 – 2025 годы
3	Строительство индустриального парка "Флагман"	Создание условий для привлечения инвестиций	Более 300 рабочих мест	Омская область, г. Омск, Северная производственная зона г. Омска	Санитарно-защитная зона	2024 – 2030 годы
4	Реконструкция промышленного технопарка "Иртыш"	Создание условий для привлечения инвестиций	Площадь парка 12 187,7 кв. м	Омская область, г. Омск, ул. 60 лет Победы, 8	Санитарно-защитная зона	2035 год
5	Строительство индустриального парка "Т7"	Создание условий для привлечения инвестиций	Площадь парка 16,2394 га Площадь зданий 77122,8 кв. м до 425 рабочих мест	Омская область, г. Омск, ул. 2-я Учхозная, 2, корп. 5	Санитарно-защитная зона	2024 – 2026 годы

№	Наименование объекта (строительство или реконструкция)	Назначение объекта	Проектная характеристика (мощность) объекта	Местоположение объекта	Вид зоны с особыми условиями	Срок реализации
6	Строительство индустриального парка "ТехноОмск"	Создание условий для привлечения инвестиций	Площадь парка 9,7 га Площадь зданий 28628,2 кв. м	Омская область, г. Омск, мкр-н Привокзальный, Красный переулок, 2	Санитарно-защитная зона	2024 – 2026 годы
7	Строительство технопарка "Омск Диджитал"	Создание условий для привлечения инвестиций	Площадь парка 1,0 га Площадь зданий 11 137,7 кв. м до 400 рабочих мест	Омская область, г. Омск, ул. Чернышевско-го, 2	Санитарно-защитная зона	2024 – 2026 годы
8	Строительство элеватора для хранения зерна Инженерная инфраструктура, необходимая для эксплуатации объекта: - газоснабжение от ГРС-29; - электроснабжение от подстанции Западная 110/10	Создание условий для привлечения инвестиций	Хранение и переработка зерновых культур. Мощность хранения – 48 000 тонн	г. Омск	Санитарно-защитная зона	2021 – 2027 годы
9	Строительство фермы молочного направления на 1000 голов дойных коров беспривязного содержания с доильным залом "Карусель" Инженерная инфраструктура, необходимая для эксплуатации объекта:	Создание условий для привлечения инвестиций	1 000 голов коров, производство до 7 200 тонн молока в год	Омская область, муниципальный округ Азовский немецкий национальный район, д. Роза Долина	Санитарно-защитная зона	2014– 2026 годы

№	Наименование объекта (строительство или реконструкция)	Назначение объекта	Проектная характеристика (мощность) объекта	Местоположение объекта	Вид зоны с особыми условиями	Срок реализации
	- газоснабжение от ГРС-19 "Таврическая" (40 тыс. куб. м); - электроснабжение от ПС "Цветнополье" 35/10 кВ					
10	Строительство молочного комплекса на 1200 голов с доильным залом Инженерная инфраструктура, необходимая для эксплуатации объекта: - газоснабжение от ГРС-4, г. Омск (320 тыс. куб. м), сеть газораспределения от ГРПШ микрорайона Загородный г. Омска до с. Андреевка; - электроснабжение от ПС "Андреевка" 35/10 кВ	Создание условий для привлечения инвестиций	1200 голов коров, 7,0 тыс. тонн молока в год	Омская область, муниципальный округ Омский район, с. Андреевка	Санитарно-защитная зона	2017 – 2030 годы
11	Строительство двух товарных комплексов на 2300 свиноматок каждый Инженерная инфраструктура, необходимая для эксплуатации объекта: 1) газоснабжение - от ГРС-4, г. Омск (640 тыс. куб. м); 2) электроснабжение от - ПС "Калинино" 35/10 кВ	Создание условий для привлечения инвестиций	Товарный комплекс на 2300 свиноматок	Омская область, муниципальный округ Омский район	Санитарно-защитная зона	2025 – 2030 годы

№	Наименование объекта (строительство или реконструкция)	Назначение объекта	Проектная характеристика (мощность) объекта	Местоположение объекта	Вид зоны с особыми условиями	Срок реализации
12	Строительство комплекса глубокой переработки сельскохозяйственной продукции "Биокомплекс" Инженерная инфраструктура, необходимая для эксплуатации объекта: - газоснабжение от ГРС-2, г. Омск (160 тыс. куб. м); - электроснабжение от ПС "Надеждинский ТПК" 110/10 кВ (ПС "Солнечная долина" 35/10 кВ, ПС "Надеждино" 35/10 кВ)	Создание условий для привлечения инвестиций	До 1 млн. тонн переработки зерновых культур в год	Омская область, муниципальный округ Омский район	Санитарно-защитная зона	2016 – 2025 годы
13	Строительство агропромышленного парка "Макошь" Инженерная инфраструктура, необходимая для эксплуатации объекта: - газоснабжение от перспективной ГРС-29, г. Омск (20 тыс. куб. м); - электроснабжение от ПС "Памяти Тельмана" 110/10 кВ, с. Сосновка	Создание условий для привлечения инвестиций	Элеватор на 250 тыс. тонн единовременного хранения зерна; 5 овощехранилищ общей мощностью хранения 7,5 тыс. тонн; бигбокс на 100 тыс. кв. метров	Омская область, муниципальный округ Омский район	Санитарно-защитная зона	2020 – 2031 годы

№	Наименование объекта (строительство или реконструкция)	Назначение объекта	Проектная характеристика (мощность) объекта	Местоположение объекта	Вид зоны с особыми условиями	Срок реализации
14	Строительство животноводческого комплекса на 600 голов с системой беспривязного содержания и доильным залом (2 очередь) Инженерная инфраструктура, необходимая для эксплуатации объекта: - газоснабжение от Перспективной ГРС "Исилькульская" (22,3 тыс. куб. м); - электроснабжение от ПС "Вольное" 35/10 кВ	Создание условий для привлечения инвестиций	600 голов коров, 3,6 тыс. тонн молока в год	Омская область, муниципальный округ Полтавский район, с. Новоильиновка	Санитарно-защитная зона	2023 – 2030 годы
15	Реконструкция производственной базы "Продукты молочные в Полтавке-600" Справочно: Инженерная инфраструктура, необходимая для эксплуатации объекта: - газоснабжение от ГРС-22 "Марьяновская"; - электроснабжение от ПС "Полтавка" 110/35/10; - реконструкция водопроводных сетей протяженностью 25 км южной ветки Таврического	Создание условий для привлечения инвестиций	Увеличение производственной мощности по переработке молока до 600 тонн в сутки	Омская область, муниципальный округ Полтавский район, р.п. Полтавка	Санитарно-защитная зона	2015 – 2030 годы

№	Наименование объекта (строительство или реконструкция)	Назначение объекта	Проектная характеристика (мощность) объекта	Местоположение объекта	Вид зоны с особыми условиями	Срок реализации
	группового водопровода					
16	Строительство комплекса по глубокой переработке и подработке подсолнечника, рапса, сои для производства растительного масла	Создание условий для привлечения инвестиций	Переработка до 36 тыс. тонн маслосемян в год или производство до 16 тыс. тонн масел растительных в год	Омская область, муниципальный округ Азовский немецкий национальный район, д. Гауф	Санитарно-защитная зона	2019 – 2027 годы
17	Строительство свинокомплекса на 60 тыс. голов откорма в год	Создание условий для привлечения инвестиций	35 тыс. голов свиней единовременного содержания, производство до 8,5 тыс. тонн мяса свинины на убой в живом весе	Омская область, муниципальный округ Кормиловский район, д. Михеевка	Санитарно-защитная зона	2022 – 2025 годы
18	Строительство молочно-товарной фермы на 1800 коров в д. Голенки Марьяновского района	Создание условий для привлечения инвестиций	1 800 голов коров, производство молока до 16 тыс. тонн в год	Омская область, муниципальный округ Марьяновский район, д. Голенки	Санитарно-защитная зона	2021 – 2025 годы
19	Строительство молочного комплекса на 800 голов коров в СПК "Лесной"	Создание условий для привлечения инвестиций	800 голов коров, производство до 5 тыс. тонн молока	Омская область, муниципальный округ Исилькульский район, п. Лесной	Санитарно-защитная зона	2021 – 2026 годы

№	Наименование объекта (строительство или реконструкция)	Назначение объекта	Проектная характеристика (мощность) объекта	Местоположение объекта	Вид зоны с особыми условиями	Срок реализации
20	Строительство животноводческого комплекса молочного направления на 600 голов коров беспривязного содержания с доильным залом	Создание условий для привлечения инвестиций	4,8 тыс. тонн молока в год	Омская область, муниципальный округ Омский район, с. Пушкино	Санитарно-защитная зона	2024 – 2025 годы
21	Строительство животноводческого комплекса (молочного направления) на 1200 голов коров беспривязного содержания с установкой доильного зала	Создание условий для привлечения инвестиций	1 200 голов коров, производство до 9 тыс. тонн молока в год	Омская область, муниципальный округ Черлакский район, с. Елизаветинка	Санитарно-защитная зона	2023 – 2027 годы
22	Строительство животноводческого комплекса (молочного направления) с доильным залом на 400 голов беспривязного содержания	Создание условий для привлечения инвестиций	400 голов коров, 2,5 тыс. тонн молока в год	Омская область, муниципальный округ Азовский немецкий национальный район, д. Новинка	Санитарно-защитная зона	2021 – 2030 годы
23	Строительство животноводческого комплекса (молочного направления) на 1 600 голов коров беспривязного содержания с установкой доильного зала	Создание условий для привлечения инвестиций	1 600 голов коров, до 12 тыс. тонн молока в год	Омская область, муниципальный округ Полтавский район, с. Воронцовка	Санитарно-защитная зона	2023 – 2030 годы
24	Строительство овощехранилища	Создание условий для привлечения инвестиций	20 тыс. тонн единовременного хранения овощей	Омская область, муниципальный округ Омский район, п. Ачаирский	Санитарно-защитная зона	2016 – 2028 годы

№	Наименование объекта (строительство или реконструкция)	Назначение объекта	Проектная характеристика (мощность) объекта	Местоположение объекта	Вид зоны с особыми условиями	Срок реализации
25	Строительство маслоэкстракционного завода по глубокой переработке подсолнечника, рапса, сои	Создание условий для привлечения инвестиций	Переработка масленичных культур мощностью 300 тонн/сутки	Омская область, муниципальный округ Марьяновский район	Санитарно-защитная зона	2023 – 2028 годы
26	Строительство комплекса по выращиванию бройлеров	Создание условий для привлечения инвестиций	60 тыс. тонн мяса бройлеров в год (на убой в живом весе)	Омская область, муниципальный округ Калачинский район	Санитарно-защитная зона	2025 – 2030 годы
27	Строительство мясоперерабатывающего предприятия	Создание условий для привлечения инвестиций	Предполагаемый годовой объем производства 12 тыс. тонн мясной продукции	Омская область, муниципальный округ Омский район	Санитарно-защитная зона	2025 – 2027 год
7.3. Объекты, необходимые для материально-технического обеспечения деятельности мировых судей						
1	Строительство здания в левобережной части города Омска для размещения судебных участков мировых судей	Обеспечение деятельности мировых судей	Не менее 6 135 кв. м	Омская область, г.Омск, левобережная часть	Не устанавливается	2027 год
7.4. Особо охраняемые природные территории регионального значения						
1	Создание природного рекреационного комплекса регионального значения "Озерный"	Сохранение природных комплексов, охрана редких, исчезающих или нуждающихся в особой охране видов животных, растений	43006,6 га	Омская область, муниципальный округ Саргатский район	Охранная зона	2044 год

№	Наименование объекта (строительство или реконструкция)	Назначение объекта	Проектная характеристика (мощность) объекта	Местоположение объекта	Вид зоны с особыми условиями	Срок реализации
		и других организмов, сохранение, восстановление и воспроизводство охотничьих ресурсов				
2	Создание природного рекреационного комплекса регионального значения "Яровской"	Сохранение природных комплексов, охрана редких, исчезающих или нуждающихся в особой охране видов животных, растений и других организмов, сохранение, восстановление и воспроизводство охотничьих ресурсов	125400,0 га	Омская область, муниципальный округ Большеуковский район	Охранная зона	2044 год
3	Создание природного рекреационного комплекса регионального значения "Большеозерский"	Сохранение природных комплексов, охрана редких, исчезающих или нуждающихся в особой охране видов животных, растений и других организмов, сохранение, восстановление и воспроизводство охотничьих ресурсов	41944,4 га	Омская область, муниципальный округ Горьковский район	Охранная зона	2044 год

№	Наименование объекта (строительство или реконструкция)	Назначение объекта	Проектная характеристика (мощность) объекта	Местоположение объекта	Вид зоны с особыми условиями	Срок реализации
4	Создание природного рекреационного комплекса регионального значения "Долина реки Тлеусай"	Сохранение биологического разнообразия объектов растительного и животного мира и среды их обитания, а также участков природных ландшафтов, представляющих собой особую эстетическую, научную и культурную ценность	1707,0 га	Омская область, муниципальный округ Русско-Полянский район	Охранная зона	2044 год
7.5. Объекты (территории), необходимые для реализации полномочий Омской области в сфере водных отношений, в том числе размещения водохранилищ и (или) гидротехнических сооружений						
1	Строительство Красногорского водоподъемного гидроузла на реке Иртыш. Завершение строительства. Пусковой комплекс (1 этап строительства)	Поддержание уровенного режима в р. Иртыш, сохранение гарантированного судоходства через створ гидроузла	Проектная мощность правобережной и левобережной плотин – 6 водосливных секций	Омская область, г. Омск, муниципальный округ Омский район, с. Красная Горка	Охранная зона	2022 – 2026 годы
2	Строительство Красногорского водоподъемного гидроузла на	Поддержание уровенного режима в	Проектная мощность	Омская область, г. Омск,	Охранная зона	2026 – 2030 годы

№	Наименование объекта (строительство или реконструкция)	Назначение объекта	Проектная характеристика (мощность) объекта	Местоположение объекта	Вид зоны с особыми условиями	Срок реализации
	реке Иртыш. Завершение строительства (2 этап строительства)	р. Иртыш, сохранение гарантированного судоходства через створ гидроузла	правобережной и левобережной плотин – 6 водосливных секций	муниципальный округ Омский район, с. Красная Горка		
7.6. Учреждения культуры и искусства Омской области (за исключением федеральных государственных учреждений культуры и искусства, перечень которых утверждается уполномоченным Правительством Российской Федерации федеральным органом исполнительной власти)						
1	Реконструкция здания автономного учреждения культуры Омской области "Омская филармония"	Создание условий для организации досуга и обеспечения услугами организаций культуры	724,6 кв. м	Омская область, г. Омск, ул. Ленина, 16	Не устанавливается	2020 – 2029 годы
7.7. Объекты регионального значения, необходимые для организации деятельности по накоплению (в том числе раздельному накоплению), сбору, транспортированию, обработке, утилизации, обезвреживанию, захоронению твердых коммунальных отходов						
1	Строительство объекта "Комплекс по обращению с ТКО, расположенный в Омской области, район Тарский, и предназначенный для обработки, утилизации и размещения отходов"*	Обработка твердых коммунальных отходов	до 45,0 тыс. т/год	Омская область, муниципальный округ Тарский район	Санитарно-защитная зона	2026 год
		Обезвреживание/ утилизация (производство грунта) твердых коммунальных отходов	не менее 24,0 тыс. т/год			
		Размещение твердых коммунальных отходов	не менее 25,0 тыс. т/год			

№	Наименование объекта (строительство или реконструкция)	Назначение объекта	Проектная характеристика (мощность) объекта	Местоположение объекта	Вид зоны с особыми условиями	Срок реализации
2	Строительство объекта "Комплекс по обращению с ТКО, расположенный в Омской области, район Таврический, территория Ленинского сельского поселения, и предназначенный для обработки, утилизации и захоронения отходов"**	Обработка твердых коммунальных отходов	до 400,0 тыс. т/год	Омская область, муниципальный округ Таврический район	Санитарно-защитная зона	2026 год
		Обезвреживание/ утилизация (производство грунта) твердых коммунальных отходов	163,0 тыс. т/год			
		Захоронение твердых коммунальных отходов	не менее 200,0 тыс. т/год			
3	Строительство комплекса по обращению с твердыми коммунальными отходами, расположенного в Омской области, район Омский, территория Ачаирского сельского поселения, и предназначенного для обработки, утилизации и захоронения отходов	Обработка твердых коммунальных отходов	до 375,0 тыс. т/год	Омская область, муниципальный округ Омский район	Санитарно-защитная зона	2027 год
		Обезвреживание/ утилизация (производство грунта) твердых коммунальных отходов	не менее 150,0 тыс. т/год			
		Захоронение твердых коммунальных отходов	не менее 225,0 тыс. т/год			

№	Наименование объекта (строительство или реконструкция)	Назначение объекта	Проектная характеристика (мощность) объекта	Местоположение объекта	Вид зоны с особыми условиями	Срок реализации
4	Строительство комплекса по обращению с твердыми коммунальными отходами, расположенного в Омской области, район Омский, территория Комсомольского сельского поселения, и предназначенного для обработки, утилизации и захоронения отходов (является резервным объектом при невозможности строительства комплекса по обращению с твердыми коммунальными отходами, расположенного в Омской области, район Омский, территория Ачаирского сельского поселения, и предназначенного для обработки, утилизации и захоронения отходов)	Обработка твердых коммунальных отходов	до 375,0 тыс. т/год	Омская область, муниципальный округ Омский район	Санитарно-защитная зона	резервный объект
		Обезвреживание/ утилизация (производство грунта) твердых коммунальных отходов	не менее 150,0 тыс. т/год			
		Захоронение твердых коммунальных отходов	не менее 225,0 тыс. т/год			
5	Перегрузочная станция, Большереченский район	Накопление твердых коммунальных отходов	11,0 тыс. т/год	Омская область, муниципальный округ Большереченский район	Санитарно-защитная зона	2026 – 2027 годы

№	Наименование объекта (строительство или реконструкция)	Назначение объекта	Проектная характеристика (мощность) объекта	Местоположение объекта	Вид зоны с особыми условиями	Срок реализации
6	Перегрузочная станция, Исилькульский район	Накопление твердых коммунальных отходов	12,0 тыс. т/год	Омская область, муниципальный округ Исилькульский район	Санитарно-защитная зона	2026 – 2027 годы
7	Перегрузочная станция, Калачинский район	Накопление твердых коммунальных отходов	35,0 тыс. т/год	Омская область, муниципальный округ Калачинский район	Санитарно-защитная зона	2026 – 2027 годы
8	Перегрузочная станция, Колосовский район	Накопление твердых коммунальных отходов	11,0 тыс. т/год	Омская область, муниципальный округ Колосовский район	Санитарно-защитная зона	2026 – 2027 годы
9	Перегрузочная станция, Любинский район	Накопление твердых коммунальных отходов	22,0 тыс. т/год	Омская область, муниципальный округ Любинский район	Санитарно-защитная зона	2026 – 2027 годы
10	Перегрузочная станция, Марьяновский район	Накопление твердых коммунальных отходов	25,0 тыс. т/год	Омская область, муниципальный округ Марьяновский район	Санитарно-защитная зона	2026 – 2027 годы
11	Перегрузочная станция, Называевский район	Накопление твердых коммунальных отходов	8,0 тыс. т/год	Омская область, муниципальный округ Называевский район	Санитарно-защитная зона	2026 – 2027 годы

№	Наименование объекта (строительство или реконструкция)	Назначение объекта	Проектная характеристика (мощность) объекта	Местоположение объекта	Вид зоны с особыми условиями	Срок реализации
12	Перегрузочная станция, Нововаршавский район	Накопление твердых коммунальных отходов	9,0 тыс. т/год	Омская область, муниципальный округ Нововаршавский район	Санитарно-защитная зона	2026 – 2027 годы
13	Перегрузочная станция, Павлоградский район	Накопление твердых коммунальных отходов	20,0 тыс. т/год	Омская область, муниципальный округ Павлоградский район	Санитарно-защитная зона	2026 – 2027 годы
14	Перегрузочная станция, Саргатский район	Накопление твердых коммунальных отходов	8,0 тыс. т/год	Омская область, муниципальный округ Саргатский район	Санитарно-защитная зона	2026 – 2027 годы
15	Перегрузочная станция, Седельниковский район	Накопление твердых коммунальных отходов	15,0 тыс. т/год	Омская область, муниципальный округ Седельниковский район	Санитарно-защитная зона	2026 – 2027 годы
16	Перегрузочная станция, Тевризский район	Накопление твердых коммунальных отходов	8,0 тыс. т/год	Омская область, муниципальный округ Тевризский район	Санитарно-защитная зона	2026 – 2027 годы
17	Перегрузочная станция, Тюкалинский район	Накопление твердых коммунальных отходов	15,0 тыс. т/год	Омская область, муниципальный округ Тюкалинский район	Санитарно-защитная зона	2026 – 2027 годы

№	Наименование объекта (строительство или реконструкция)	Назначение объекта	Проектная характеристика (мощность) объекта	Местоположение объекта	Вид зоны с особыми условиями	Срок реализации
18	Перегрузочная станция, Черлакский район	Накопление твердых коммунальных отходов	11,0 тыс. т/год	Омская область, муниципальный округ Черлакский район	Санитарно-защитная зона	2026 – 2027 годы
19	Перегрузочная станция, Шербакульский район	Накопление твердых коммунальных отходов	19,0 тыс. т/год	Омская область, муниципальный округ Шербакульский район	Санитарно-защитная зона	2026 – 2027 годы
20	Перегрузочная станция, Кировский административный округ города Омска	Накопление твердых коммунальных отходов	255,0 тыс. т/год	Омская область, г. Омск, Кировский административный округ	Санитарно-защитная зона	2026 – 2027 годы
21	Перегрузочная станция, Ленинский административный округ города Омска	Накопление твердых коммунальных отходов	400,0 тыс. т/год	Омская область, г. Омск, Ленинский административный округ	Санитарно-защитная зона	2026 – 2027 годы

*Строительство объекта входит в комплекс мероприятий "Создание объекта "Комплекс по обращению с ТКО, расположенный в Омской области, район Тарский, и предназначенный для обработки, утилизации и размещения отходов";
**Строительство объекта входит в комплекс мероприятий "Создание объекта "Комплекс по обращению с ТКО, расположенный в Омской области, р-н Таврический, территория Ленинского сельского поселения, и предназначенный для обработки, утилизации и захоронения отходов"

№	Наименование объекта (строительство или реконструкция)	Назначение объекта	Проектная характеристика (мощность) объекта	Местоположение объекта	Вид зоны с особыми условиями	Срок реализации
7.8. Объекты, необходимые для осуществления полномочий по межмуниципальному сотрудничеству						
7.8.1. Объекты водоснабжения регионального значения						
1	Ленинская очистная водопроводная станция (далее – ЛОВС) (реконструкция)	Организация водоснабжения	Проектная производительность 620,0 тыс. куб. м/сут	Омская область, г. Омск	Зоны санитарной охраны источников питьевого и хозяйственно-бытового водоснабжения	2017 – 2036 годы
2	Насосная станция 2-го подъема ЛОВС (строительство)	Организация водоснабжения	Проектная производительность 620,0 тыс. куб. м/сут	Омская область, г. Омск	Зоны санитарной охраны источников питьевого и хозяйственно-бытового водоснабжения	2017 – 2036 годы
3	Вторая очередь сооружения повторного использования промывных вод на ЛОВС (строительство)	Организация водоснабжения	Проектная производительность 60,0 тыс. куб. м/сут	Омская область, г. Омск	Зоны санитарной охраны источников питьевого и хозяйственно-бытового водоснабжения	2017 – 2036 годы

№	Наименование объекта (строительство или реконструкция)	Назначение объекта	Проектная характеристика (мощность) объекта	Местоположение объекта	Вид зоны с особыми условиями	Срок реализации
4	Очистная водопроводная станция "Крутая Горка" (реконструкция)	Организация водоснабжения	Проектная производительность 10,0 тыс. куб. м/сут	Омская область, г. Омск, мкр. Крутая Горка	Зоны санитарной охраны источников питьевого и хозяйственно-бытового водоснабжения	2017 – 2036 годы
5	Сооружение повторного использования промывных вод на очистной водопроводной станции "Крутая Горка" (строительство)	Организация водоснабжения	Протяженность магистрального водопровода – 21,129 км, диаметр 315 мм	Омская область, г. Омск, мкр. Крутая Горка	Зоны санитарной охраны источников питьевого и хозяйственно-бытового водоснабжения	2017 – 2036 годы
6	Станция водоподготовки левобережного водозабора г. Омска (строительство)	Организация водоснабжения	Проектная производительность 150 тыс. куб. м/сут	Омская область, г. Омск	Зоны санитарной охраны источников питьевого и хозяйственно-бытового водоснабжения	2044 год

№	Наименование объекта (строительство или реконструкция)	Назначение объекта	Проектная характеристика (мощность) объекта	Местоположение объекта	Вид зоны с особыми условиями	Срок реализации
7	Магистральный водовод от точки врезки в городской водопровод в г. Омске до насосной станции с. Морозовка Омского муниципального района Омской области (строительство)	Организация водоснабжения	Протяженность магистрального водопровода – 9,137 км	Омская область, г. Омск, муниципальный округ Омский район, с. Морозовка	Санитарно-защитная полоса	2017 – 2026 годы
8	Магистральная насосная станция Любино-Исилькульского группового водопровода (строительство)	Организация водоснабжения	Проектная производительность 1800 куб. м/ч	Омская область, муниципальный округ Азовский немецкий национальный район, д. Мирная Долина	Зоны санитарной охраны источников питьевого и хозяйственно-бытового водоснабжения	2018 – 2036 годы
9	Магистральный водопровод с. Цветнополье –д. Яблоновка (реконструкция)	Организация водоснабжения	Диаметр 500 мм	Омская область, муниципальные округа Азовский немецкий национальный район, Шербакульский район	Санитарно-защитная полоса	2018 – 2036 годы

№	Наименование объекта (строительство или реконструкция)	Назначение объекта	Проектная характеристика (мощность) объекта	Местоположение объекта	Вид зоны с особыми условиями	Срок реализации
10	Водозаборные сооружения Горьковского группового водопровода (строительство)	Организация водоснабжения	Проектная производительность 4,5 тыс. куб. м/сут	Омская область, муниципальный округ Горьковский район	Зоны санитарной охраны источников питьевого и хозяйственно-бытового водоснабжения	2030 год
11	Станция водоподготовки и РЧВ Горьковского группового водопровода (строительство)	Организация водоснабжения	Проектная производительность 4,5 тыс. куб. м/сут	Омская область, муниципальный округ Горьковский район	Зоны санитарной охраны источников питьевого и хозяйственно-бытового водоснабжения	2030 год
12	Насосная станция 2-го подъема Горьковского группового водопровода (строительство)	Организация водоснабжения	Проектная производительность 4,5 тыс. куб. м/сут	Омская область, муниципальный округ Горьковский район	Зоны санитарной охраны источников питьевого и хозяйственно-бытового водоснабжения	2030 год

№	Наименование объекта (строительство или реконструкция)	Назначение объекта	Проектная характеристика (мощность) объекта	Местоположение объекта	Вид зоны с особыми условиями	Срок реализации
13	Горьковский групповой водопровод (строительство)	Организация водоснабжения	Общая протяженность сетей 1252,21 км	Омская область, муниципальные округа Омский район, Муромцевский район, Калачинский район, Кормиловский район, Горьковский район, Нижнеомский район	Санитарно-защитная полоса	2030 год
14	Магистральный водопровод пос. Кухарево – г. Исилькуль (реконструкция)	Организация водоснабжения	Диаметр 500 мм	Омская область, муниципальный округ Исилькульский район	Санитарно-защитная полоса	2018 – 2036 годы
15	Магистральная насосная станция Любино-Исилькульского группового водопровода (строительство)	Организация водоснабжения	Проектная производительность 300 куб. м/ч	Омская область, муниципальный округ Любинский район, д. Борятино	Зоны санитарной охраны источников питьевого и хозяйственно-бытового водоснабжения	2018 – 2036 годы

№	Наименование объекта (строительство или реконструкция)	Назначение объекта	Проектная характеристика (мощность) объекта	Местоположение объекта	Вид зоны с особыми условиями	Срок реализации
16	Магистральный водопровод р.п. Любино – р.п. Красный Яр (реконструкция)	Организация водоснабжения	Диаметр 600 мм	Омская область, муниципальный округ Любинский район	Санитарно-защитная полоса	2018 – 2036 годы
17	Магистральный водопровод с. Орловка – с. Черемновка (реконструкция)	Организация водоснабжения	Диаметр 500 мм	Омская область, муниципальные округа Марьяновский район, Называевский район	Санитарно-защитная полоса	2018 – 2036 годы
18	Магистральный водопровод с. Орловка – с. Пикетное (реконструкция)	Организация водоснабжения	Диаметр 500 мм	Омская область, муниципальный округ Марьяновский район	Санитарно-защитная полоса	2018 – 2036 годы
19	Магистральный водовод от ВНС Орловка Любино-Исилькульского группового водопровода до г. Тюкалинска (строительство)	Организация водоснабжения	Ориентировочная общая протяженность водовода – 98,0 км	Омская область, муниципальные округа Называевский район, Тюкалинский район	Санитарно-защитная полоса	2028 – 2036 годы
20	Магистральный водовод от ВНС г. Тюкалинска до р.п. Крутинка (строительство)	Организация водоснабжения	Ориентировочная общая протяженность водовода – 49,0 км	Омская область, муниципальные округа Называевский район, Крутинский район	Санитарно-защитная полоса	2030 – 2036 годы

№	Наименование объекта (строительство или реконструкция)	Назначение объекта	Проектная характеристика (мощность) объекта	Местоположение объекта	Вид зоны с особыми условиями	Срок реализации
21	Водозаборные сооружения Русско-Полянского группового водопровода (строительство)	Организация водоснабжения	Ориентировочная проектная производительность – 12,0 тыс. куб. м/сут	Омская область, муниципальный округ Нововаршавский район, д. Красный Яр	Зоны санитарной охраны источников питьевого и хозяйственно-бытового водоснабжения	2026 – 2036 годы
22	Станция водоподготовки и РЧВ Русско-Полянского группового водопровода (строительство)	Организация водоснабжения	Ориентировочная проектная производительность – 12,0 тыс. куб. м/сут	Омская область, муниципальный округ Нововаршавский район, д. Красный Яр	Зоны санитарной охраны источников питьевого и хозяйственно-бытового водоснабжения	2026 – 2036 годы
23	Насосная станция 2-го подъема Русско-Полянского группового водопровода (строительство)	Организация водоснабжения	Ориентировочная проектная производительность – 12,0 тыс. куб. м/сут	Омская область, муниципальный округ Нововаршавский район, д. Красный Яр	Зоны санитарной охраны источников питьевого и хозяйственно-бытового водоснабжения	2026 – 2036 годы

№	Наименование объекта (строительство или реконструкция)	Назначение объекта	Проектная характеристика (мощность) объекта	Местоположение объекта	Вид зоны с особыми условиями	Срок реализации
24	Русско-Полянский групповой водопровод (строительство)	Организация водоснабжения	Ориентировочная общая протяженность группового водопровода – 371,0 км	Омская область, муниципальные округа Нововаршавский район, Русско-Полянский район	Санитарно-защитная полоса	2026 – 2036 годы
25	Магистральный водопровод с. Лукьяновка – с. Одесское (реконструкция)	Организация водоснабжения	Диаметр 400 мм	Омская область, муниципальный округ Одесский район	Санитарно-защитная полоса	2018 – 2036 годы
26	Магистральный водопровод с. Троицкое – с. Орловка (реконструкция)	Организация водоснабжения	Диаметр 800 мм	Омская область, муниципальные округа Омский район, Марьяновский район, Азовский немецкий национальный район	Санитарно-защитная полоса	2018 – 2036 годы
27	Станция водоподготовки резервного водозабора г. Омска (строительство)	Организация водоснабжения	Проектная производительность 250 тыс. куб. м/сут	Омская область, муниципальный округ Омский район	Зоны санитарной охраны источников питьевого и хозяйственно-бытового водоснабжения	2026 – 2036 годы

№	Наименование объекта (строительство или реконструкция)	Назначение объекта	Проектная характеристика (мощность) объекта	Местоположение объекта	Вид зоны с особыми условиями	Срок реализации
28	Водозаборные сооружения левобережной части г. Омска (строительство)	Организация водоснабжения	Проектная производительность 150 тыс. куб. м/сут	Омская область, муниципальный округ Омский район	Зоны санитарной охраны источников питьевого и хозяйственно-бытового водоснабжения	2040 год
29	Резервный водозабор г. Омска на базе Надеждинско-Китайлинского месторождения пресных подземных вод (строительство)	Организация водоснабжения	Проектная производительность 250,0 тыс. куб. м/сут	Омская область, муниципальный округ Омский район	Зоны санитарной охраны источников питьевого и хозяйственно-бытового водоснабжения	2026 – 2036 годы
30	Водозаборные сооружения мкр. Крутая Горка, г. Омск (реконструкция)	Организация водоснабжения	Проектная производительность 10,0 тыс. куб. м/сут	Омская область, муниципальный округ Омский район, д. Нижняя Ильинка	Зоны санитарной охраны источников питьевого и хозяйственно-бытового водоснабжения	2026 – 2036 годы

№	Наименование объекта (строительство или реконструкция)	Назначение объекта	Проектная характеристика (мощность) объекта	Местоположение объекта	Вид зоны с особыми условиями	Срок реализации
31	Водозаборные сооружения Таврического группового водопровода (реконструкция)	Организация водоснабжения	Проектная производительность 63,0 тыс. куб. м/сут	Омская область, муниципальный округ Омский район (2 км северней д. Копейкино, муниципальный округ Таврический район)	Зоны санитарной охраны источников питьевого и хозяйственно-бытового водоснабжения	2018 – 2036 годы
32	Водозаборные сооружения Любино-Исилькульского группового водопровода (реконструкция)	Организация водоснабжения	Проектная производительность 50,0 тыс. куб. м/сут	Омская область, муниципальный округ Омский район, с. Троицкое	Зоны санитарной охраны источников питьевого и хозяйственно-бытового водоснабжения	2018 – 2036 годы
33	ВНС 2-го подъема Любино-Исилькульского группового водопровода (реконструкция)	Организация водоснабжения	Проектная производительность 50,0 тыс. куб. м/сут	Омская область, муниципальный округ Омский район с. Троицкое	Зоны санитарной охраны источников питьевого и хозяйственно-бытового водоснабжения	2018 – 2036 годы

№	Наименование объекта (строительство или реконструкция)	Назначение объекта	Проектная характеристика (мощность) объекта	Местоположение объекта	Вид зоны с особыми условиями	Срок реализации
34	Магистральный водовод от левобережного водозабора до станции водоподготовки (строительство)	Организация водоснабжения	Ориентировочная общая протяженность водовода – 45,5 км	Омская область, муниципальный округ Омский район	Санитарно-защитная полоса	2040 год
35	Магистральный водовод резервного водозабора г. Омска (строительство)	Организация водоснабжения	Ориентировочная общая протяженность водовода – 47,7 км	Омская область, муниципальный округ Омский район	Санитарно-защитная полоса	2026 – 2036 годы
36	Магистральный водовод от НС 3-го подъема до с.Александровка (строительство)	Организация водоснабжения	Ориентировочная общая протяженность водовода – 14,1 км	Омская область, муниципальный округ Азовский немецкий национальный район	Санитарно-защитная полоса	2018 – 2036 годы
37	Магистральный водопровод р.п. Павлоградка – д. Явлено-Покровка (реконструкция)	Организация водоснабжения	Диаметр 300 мм	Омская область, муниципальный округ Павлоградский район	Санитарно-защитная полоса	2018 – 2036 годы
38	Водозаборные сооружения Южного группового водопровода (реконструкция)	Организация водоснабжения	Проектная производительность 18,0 тыс. куб. м/сут	Омская область, муниципальный округ Таврический район, с. Пристанское	Зоны санитарной охраны источников питьевого и хозяйственно-бытового водоснабжения	2018 – 2036 годы

№	Наименование объекта (строительство или реконструкция)	Назначение объекта	Проектная характеристика (мощность) объекта	Местоположение объекта	Вид зоны с особыми условиями	Срок реализации
39	Станция водоподготовки Южного группового водопровода (реконструкция)	Организация водоснабжения	Проектная производительность – 18,0 тыс. куб. м/сут	Омская область, муниципальный округ Таврический район, с. Пристанское	Зоны санитарной охраны источников питьевого и хозяйственно-бытового водоснабжения	2018 – 2036 годы
40	ВНС 2-го подъема Южного группового водопровода (реконструкция)	Организация водоснабжения	Проектная производительность – 18,0 тыс. куб. м/сут	Омская область, муниципальный округ Таврический район, с. Пристанское	Зоны санитарной охраны источников питьевого и хозяйственно-бытового водоснабжения	2018 – 2036 годы
41	ВНС 3-го подъема Южного группового водопровода (реконструкция)	Организация водоснабжения	Проектная производительность – 18,0 тыс. куб. м/сут	Омская область, муниципальный округ Таврический район	Зоны санитарной охраны источников питьевого и хозяйственно-бытового водоснабжения	2018 – 2036 годы

№	Наименование объекта (строительство или реконструкция)	Назначение объекта	Проектная характеристика (мощность) объекта	Местоположение объекта	Вид зоны с особыми условиями	Срок реализации
42	Станция водоподготовки Таврического группового водопровода (реконструкция)	Организация водоснабжения	Проектная производительность – 63,0 тыс. куб. м/сут	Омская область, муниципальный округ Таврический район, д. Копейкино	Зоны санитарной охраны источников питьевого и хозяйственно-бытового водоснабжения	2018 – 2036 годы
43	ВНС 2-го подъема Таврического группового водопровода (реконструкция)	Организация водоснабжения	Проектная производительность –63,0 тыс. куб. м/сут	Омская область, муниципальный округ Таврический район, д. Копейкино	Зоны санитарной охраны источников питьевого и хозяйственно-бытового водоснабжения	2018 – 2036 годы
44	Южный групповой водопровод, участок магистрального водовода от ВНС 2-го подъема в с. Пристанское до ВНС 3-го подъема (реконструкция)	Организация водоснабжения	Проектная производительность – 18,0 тыс. куб. м/сут	Омская область, муниципальный округ Таврический район	Санитарно-защитная полоса	2018 – 2036 годы
45	Южный групповой водопровод, водопроводные сети от ВНС 1-го подъема в с. Пристанское до станции водоподготовки (реконструкция)	Организация водоснабжения	Общая протяженность 2,3 км	Омская область, муниципальный округ Таврический район	Санитарно-защитная полоса	2018 – 2036 годы

№	Наименование объекта (строительство или реконструкция)	Назначение объекта	Проектная характеристика (мощность) объекта	Местоположение объекта	Вид зоны с особыми условиями	Срок реализации
46	Магистральный водопровод с. Копейкино – р.п. Таврическое (реконструкция)	Организация водоснабжения	Диаметр 700 мм	Омская область, муниципальный округ Таврический район	Санитарно-защитная полоса	2018 – 2036 годы
47	Магистральный водопровод р.п. Таврическое – с. Неверовка (реконструкция)	Организация водоснабжения	Диаметр 600 мм	Омская область, муниципальный округ Таврический район	Санитарно-защитная полоса	2018 – 2036 годы
48	Водозаборные сооружения Оконешниковского группового водопровода (строительство)	Организация водоснабжения	Ориентировочная проектная производительность – 24,0 тыс. куб. м/сут.	Омская область, муниципальный округ Черлакский район, с. Иртыш	Зоны санитарной охраны источников питьевого и хозяйственно-бытового водоснабжения	2026 – 2036 годы
49	Станция водоподготовки и РЧВ Оконешниковского группового водопровода (строительство)	Организация водоснабжения	Ориентировочная проектная производительность – 24,0 тыс. куб. м/сут	Омская область, муниципальный округ Черлакский район, с. Иртыш	Зоны санитарной охраны источников питьевого и хозяйственно-бытового водоснабжения	2026 – 2036 годы

№	Наименование объекта (строительство или реконструкция)	Назначение объекта	Проектная характеристика (мощность) объекта	Местоположение объекта	Вид зоны с особыми условиями	Срок реализации
50	Насосная станция 2-го подъема Оконешниковского группового водопровода (строительство)	Организация водоснабжения	Ориентировочная проектная производительность – 24,0 тыс. куб. м/сут	Омская область, муниципальный округ Черлакский район, с. Иртыш	Зоны санитарной охраны источников питьевого и хозяйственно-бытового водоснабжения	2026 – 2036 годы
51	Магистральный водопровод с.Таловское –п. Новосергеевка (реконструкция)	Организация водоснабжения	Общая протяженность 1,3 км	Омская область, муниципальные округа Полтавский район, Шербакульский район	Санитарно-защитная полоса	2018 – 2036 годы
52	Строительство водозаборного узла и магистрального водовода до р.п. Оконешниково Оконешниковского муниципального района Омской области	Организация водоснабжения	Подключаемая нагрузка в сутки максимального водопотребления составляет 10,5 тыс. куб.м/сут	Омская область, муниципальные округа Калачинский район, Оконешниковский район, Черлакский район	Санитарно-защитная полоса	2022 – 2027 годы
7.8.2. Объекты водоотведения регионального значения						
1	Очистные сооружения канализации г. Омска (реконструкция)	Организация водоотведения	Проектная производительность 620,0 тыс. куб. м/сут	Омская область, г. Омск	Санитарно-защитная зона	2026 – 2036 годы

№	Наименование объекта (строительство или реконструкция)	Назначение объекта	Проектная характеристика (мощность) объекта	Местоположение объекта	Вид зоны с особыми условиями	Срок реализации
2	Очистные сооружения канализации г. Омска, мкр-н Крутая Горка (реконструкция)	Организация водоотведения	Проектная производительность 10,0 тыс. куб. м/сут	Омская область, г. Омск, мкр-н Крутая Горка, территория Химзавода № 3	Санитарно-защитная зона	2026 – 2036 годы
3	Магистральный коллектор с. Новотроицкое – г. Омск, мкр-н Крутая Горка (строительство)	Организация водоотведения	Протяженность 25 км	Омская область, г. Омск, муниципальный округ Омский район	Не устанавливается	2026 – 2036 годы
4	Магистральный коллектор с. Петровка – г. Омск (строительство)	Организация водоотведения	Протяженность 11 км	Омская область, г. Омск, муниципальный округ Омский район	Не устанавливается	2026 – 2036 годы
5	Магистральный коллектор пос. Ачаирский – пос. Иртышский – г. Омск (строительство)	Организация водоотведения	Протяженность 34 км	Омская область, г. Омск, муниципальный округ Омский район	Не устанавливается	2026 – 2036 годы
6	Строительство канализационного коллектора с очистными сооружениями от города Омска до микрорайона "Ясная поляна"	Организация водоотведения	Ориентировочная протяженность 15 км	Омская область, г. Омск, муниципальный округ Омский район, с. Троицкое	Не устанавливается	2021 – 2027 годы

№	Наименование объекта (строительство или реконструкция)	Назначение объекта	Проектная характеристика (мощность) объекта	Местоположение объекта	Вид зоны с особыми условиями	Срок реализации
7	Магистральный коллектор с. Новоархангелка – с. Нижнеиртышское (строительство)	Организация водоотведения	Протяженность 17,0 км	Омская область, муниципальные округа Любинский район, Саргатский район	Не устанавливается	2026 – 2036 годы
8	Строительство сетей канализации и сооружений от с. Красноярка, д.п. Чернолучинский, с. Чернолучье, с. Новотроицкое Омского муниципального района до очистных сооружений города Омска	Организация водоотведения	Ориентировочная протяженность 32,0 км	Омская область, муниципальный округ Омский район, г. Омск	Не устанавливается	2026 – 2030 годы
7.8.3. Объекты связи регионального значения						
1	Центр обработки и хранения данных	Организация связи	Ориентировочная площадь здания 10000 кв.м	Омская область, г. Омск	Не устанавливается	2025 год
7.9. Объекты мелиорации регионального значения (оросительные системы)						
1	Реконструкция Пушкинской оросительной системы, Омский муниципальный район, Омская область	Организация мелиоративных систем	Протяженность 15,283 км	Омская область, г. Омск, муниципальный округ Омский район, с. Пушкино	Не устанавливается	2025 год

№	Наименование объекта (строительство или реконструкция)	Назначение объекта	Проектная характеристика (мощность) объекта	Местоположение объекта	Вид зоны с особыми условиями	Срок реализации
2	Реконструкция Большереченской оросительной системы, Омская область, Большереченский муниципальный район	Организация мелиоративных систем	Протяженность 7,71 км, каналов 2,47 км	Омская область, муниципальный округ Большереченский район, с. Шипицыно	Не устанавливается	2035 год
3	Реконструкция Иртышской оросительной системы, Горьковский муниципальный район, Омская область	Организация мелиоративных систем	Протяженность 5,8 км, каналов 3,5 км	Омская область, муниципальные округа Горьковский район, Нижнеомский район, д. Сидоровка	Не устанавливается	2030 год
4	Реконструкция Котовщиковской осушительной системы, Знаменский муниципальный район, Омская область	Организация мелиоративных систем	Протяженность каналов 78,3 км	Омская область, муниципальный округ Знаменский район, д. Александрино, д. Котовщиково	Не устанавливается	2030 год
5	Реконструкция Любинской оросительной системы, Любинский муниципальный район, Омская область	Организация мелиоративных систем	Протяженность 2,3 км, каналов 8,25 км	Омская область, муниципальный округ Любинский район, д. Авлы	Не устанавливается	2035 год
6	Реконструкция Сибирской оросительной системы, Нововаршавский муниципальный район, Омская область	Организация мелиоративных систем	Протяженность 7,3 км, каналов 4,4 км	Омская область, муниципальный округ Нововаршавский район,	Не устанавливается	2025 год

№	Наименование объекта (строительство или реконструкция)	Назначение объекта	Проектная характеристика (мощность) объекта	Местоположение объекта	Вид зоны с особыми условиями	Срок реализации
				с. Александровка		
7	Реконструкция Новоомской оросительной системы, Омский муниципальный район, Омская область	Организация мелиоративных систем	Протяженность 11,825 км	Омская область, муниципальный округ Омский район, с. Троицкое	Не устанавливается	2025 год
8	Реконструкция Лузинской оросительной системы, Омский муниципальный район, Омская область	Организация мелиоративных систем	Протяженность 28,7 км	Омская область, муниципальный округ Омский район, п. Горячий Ключ; с. Лузино	Не устанавливается	2025 год
9	Реконструкция Красноярской оросительной системы, Омский муниципальный район, Омская область	Организация мелиоративных систем	Протяженность 2,635 км	Омская область, муниципальный округ Омский район, с. Красноярка	Не устанавливается	2030 год
10	Реконструкция Красногорской оросительной системы, Омский муниципальный район, Омская область	Организация мелиоративных систем	Протяженность 6,28 км	Омская область, муниципальный округ Омский район, с. Красная Горка	Не устанавливается	2025 год
11	Реконструкция Покровской оросительной системы, Омский муниципальный район, Омская область	Организация мелиоративных систем	Протяженность 0,85 км	Омская область, муниципальный округ Омский район, с. Покровка	Не устанавливается	2025 год
12	Реконструкция Ачаирской оросительной системы, Омский муниципальный район, Омская	Организация мелиоративных систем	Протяженность 2,89 км	Омская область, муниципальный округ Омский	Не устанавливается	2025 год

№	Наименование объекта (строительство или реконструкция)	Назначение объекта	Проектная характеристика (мощность) объекта	Местоположение объекта	Вид зоны с особыми условиями	Срок реализации
	область			район, п. Ачаирский		
13	Реконструкция Таврической оросительной системы, Таврический муниципальный район, Омская область	Организация мелиоративных систем	Протяженность 4,4 км, каналов 8,34 км	Омская область, муниципальный округ Таврический район, с. Прииртышье	Не устанавливается	2025 год
14	Моховская осушительная система, Тарский муниципальный район, Омская область	Организация мелиоративных систем	Протяженность каналов 10,7 км	Омская область, муниципальный округ Тарский район, с. Вставское	Не устанавливается	2035 год
7.10. Объекты мест погребения регионального значения (кладбища, крематории)						
1	Строительство крематория	Организация ритуальных услуг и содержание мест захоронения	До 8000 кремаций в год, первая очередь колумбария на 8000 ячеек	Омская область, г. Омск	Санитарно-защитная зона	2044 год
2	Строительство крематория	Организация ритуальных услуг и содержание мест захоронения	До 8000 кремаций в год, первая очередь колумбария на 8000 ячеек	Омская область, муниципальный округ Омский район, с. Морозовка	Санитарно-защитная зона	2044 год
7.11. Особые экономические зоны						
1	Промышленно-производственная особая экономическая зона "Авангард" (далее в настоящем пункте – ОЭЗ),	Создание условий для привлечения инвестиций	Ожидаемый объем инвестиций в основной капитал по проектам, предлагаемым к	Омская область, г. Омск, Северная производственная зона	Санитарно-защитная зона	С 2021 года

№	Наименование объекта (строительство или реконструкция)	Назначение объекта	Проектная характеристика (мощность) объекта	Местоположение объекта	Вид зоны с особыми условиями	Срок реализации
	в том числе: 1) строительство железнодорожного тупика на территории ОЭЗ; 2) инженерная инфраструктура, необходимая для обеспечения объекта: - водоснабжение: строительство сетей хозяйственно-питьевого водоснабжения со станцией повышения давления от сетей АО "ОмскВодоканал" до территории ОЭЗ; строительство сетей технического водоснабжения (речная вода) от сетей АО "ОмскВодоканал"; - водоотведение: строительство напорной канализационной сети от территории ОЭЗ до очистных сооружений канализации АО "ОмскВодоканал"; - электроснабжение: строительство ГПП 220/35/6 кВ мощностью 60 МВт на		размещению в ОЭЗ, более 45 млрд. рублей. В результате реализации проектов планируется создание около 640 новых высокотехнологичных рабочих мест			

№	Наименование объекта (строительство или реконструкция)	Назначение объекта	Проектная характеристика (мощность) объекта	Местоположение объекта	Вид зоны с особыми условиями	Срок реализации
	территории ОЭЗ; строительство РУ 10 кВ, мощностью 19,5 МВт с понизительной двухтрансформаторной подстанцией 10/0,4 кВ мощностью 1 МВт; строительство кабельной линии электроснабжения КЛ 10 кВ от ГПП ООО "Омская энергосетевая компания", расположенной на территории бывшего завода "Пластмасс" до территории ОЭЗ; - газоснабжение: строительство сетей газораспределения к объектам ОЭЗ					

Характеристики зон с особыми условиями использования территорий

№ п/п	Вид зоны с особыми условиями использования территорий	Нормативный правовой документ, устанавливающий режим использования или ограничения на использование территории для каждого вида зон	Режим использования или ограничения на использование территории
1	Охранные зоны объектов электросетевого хозяйства	Правила установления охранных зон объектов электросетевого хозяйства и особых условий использования земельных участков, расположенных в границах таких зон, утвержденные постановлением Правительства Российской Федерации от 24 февраля 2009 года № 160	В пределах охранной зоны без соблюдения условий осуществления соответствующих видов деятельности, предусмотренных решением о согласовании такой охранной зоны, юридическим и физическим лицам запрещаются: - горные, взрывные, мелиоративные работы, в том числе связанные с временным затоплением земель; - дноуглубительные, землечерпальные и погрузочно-разгрузочные работы, добыча рыбы, других водных животных и растений придонными орудиями лова, устройство водопоев, колка и заготовка льда (в охранных зонах подводных кабельных линий электропередачи); - проход судов, у которых расстояние по вертикали от верхнего крайнего габарита с грузом или без груза до нижней точки провеса проводов переходов воздушных линий электропередачи через водоемы менее минимально допустимого расстояния, в том числе с учетом максимального уровня подъема воды при паводке; - проезд машин и механизмов, имеющих общую высоту с грузом или без груза от поверхности дороги более 4,5 метра (в охранных зонах воздушных линий электропередачи); - земляные работы на глубине более 0,3 метра (на вспахиваемых землях на глубине более 0,45 метра), а также планировка грунта (в охранных зонах подземных кабельных линий электропередачи); - полив сельскохозяйственных культур в случае, если высота струи воды может составить свыше 3 метров (в охранных зонах воздушных линий электропередачи); - полевые сельскохозяйственные работы с применением сельскохозяйственных машин и оборудования высотой

№ п/п	Вид зоны с особыми условиями использования территорий	Нормативный правовой документ, устанавливающий режим использования или ограничения на использование территории для каждого вида зон	Режим использования или ограничения на использование территории
			более 4 метров (в охранных зонах воздушных линий электропередачи) или полевые сельскохозяйственные работы, связанные с вспашкой земли (в охранных зонах кабельных линий электропередачи); - посадка и вырубка деревьев и кустарников
2	Санитарно-защитная зона	СанПиН 2.2.1/2.1.1.1200-03 "Санитарно-защитные зоны и санитарная классификация предприятий, сооружений и иных объектов"	В санитарно-защитной зоне не допускается размещать: - жилую застройку, включая отдельные жилые дома; - ландшафтно-рекреационные зоны; - зоны отдыха; - территории курортов, санаториев и домов отдыха; - территории садоводческих товариществ и коттеджной застройки; - коллективные или индивидуальные дачные и садово-огородные участки, а также другие территории с нормируемыми показателями качества среды обитания; - спортивные сооружения; - детские площадки; - образовательные и детские учреждения; - лечебно-профилактические и оздоровительные учреждения общего пользования; - объекты по производству лекарственных веществ, лекарственных средств и (или) лекарственных форм; - склады сырья и полупродуктов для фармацевтических предприятий; - объекты пищевых отраслей промышленности; - оптовые склады продовольственного сырья и пищевых продуктов; - комплексы водопроводных сооружений для подготовки и хранения питьевой воды, которые могут повлиять на качество продукции

№ п/п	Вид зоны с особыми условиями использования территорий	Нормативный правовой документ, устанавливающий режим использования или ограничения на использование территории для каждого вида зон	Режим использования или ограничения на использование территории
3	Придорожные полосы автомобильных дорог	Федеральный закон "Об автомобильных дорогах и о дорожной деятельности в Российской Федерации и о внесении изменений в отдельные законодательные акты Российской Федерации"	Строительство, реконструкция в границах придорожных полос автомобильной дороги объектов капитального строительства, объектов, предназначенных для осуществления дорожной деятельности, объектов дорожного сервиса, установка рекламных конструкций, информационных щитов и указателей допускаются при наличии согласования в письменной форме владельца автомобильной дороги. Это согласование должно содержать технические требования и условия, подлежащие обязательному исполнению лицами, осуществляющими строительство, реконструкцию в границах придорожных полос автомобильной дороги таких объектов, установку рекламных конструкций, информационных щитов и указателей
4	Охранные зоны объектов магистральных газопроводов	Правила охраны магистральных газопроводов, утвержденные постановлением Правительства Российской Федерации от 8 сентября 2017 года № 1083 (далее – Правила охраны магистральных газопроводов)	Охранные зоны объектов магистральных газопроводов устанавливаются вдоль линейной части магистрального газопровода в виде территории, ограниченной условными параллельными плоскостями, проходящими на расстоянии 25 м от оси магистрального газопровода с каждой стороны. В охранных зонах запрещается: 1) перемещать, засыпать, повреждать и разрушать контрольно-измерительные и контрольно-диагностические пункты, предупредительные надписи, опознавательные и сигнальные знаки местонахождения магистральных газопроводов; 2) открывать двери и люки необслуживаемых усилительных пунктов на кабельных линиях связи, калитки ограждений узлов линейной арматуры, двери установок электрохимической защиты, люки линейных и смотровых колодцев, открывать и закрывать краны, задвижки, отключать и включать средства связи, энергоснабжения, устройства телемеханики магистральных газопроводов;

№ п/п	Вид зоны с особыми условиями использования территорий	Нормативный правовой документ, устанавливающий режим использования или ограничения на использование территории для каждого вида зон	Режим использования или ограничения на использование территории
			3) устраивать свалки, осуществлять сброс и слив едких и коррозионно-агрессивных веществ и горюче-смазочных материалов; 4) складировать любые материалы, в том числе горюче-смазочные, или размещать хранилища любых материалов; 5) повреждать берегозащитные, водовыпускные сооружения, земляные и иные сооружения (устройства), предохраняющие магистральный газопровод от разрушения; 6) осуществлять постановку судов и плавучих объектов на якорь, добычу морских млекопитающих, рыболовство придонными орудиями добычи (вылова) водных биологических ресурсов, плавание с вытравленной якорь-цепью; 7) проводить дноуглубительные и другие работы, связанные с изменением дна и берегов водных объектов, за исключением работ, необходимых для технического обслуживания объекта магистрального газопровода; 8) проводить работы с использованием ударно-импульсных устройств и вспомогательных механизмов, сбрасывать грузы; 9) осуществлять рекреационную деятельность, кроме деятельности, предусмотренной подпунктом "ж" пункта 6 Правил охраны магистральных газопроводов, разводить костры и размещать источники огня; 10) огораживать и перегораживать охранные зоны; 11) размещать какие-либо здания, строения, сооружения, не относящиеся к объектам, указанным в пункте 2 Правил охраны магистральных газопроводов, за исключением объектов, указанных в подпунктах "д" – "к" и "м" пункта 6 Правил охраны магистральных газопроводов;

№ п/п	Вид зоны с особыми условиями использования территорий	Нормативный правовой документ, устанавливающий режим использования или ограничения на использование территории для каждого вида зон	Режим использования или ограничения на использование территории
			12) осуществлять несанкционированное подключение (присоединение) к магистральному газопроводу. В охранных зонах собственник или иной законный владелец земельного участка может производить полевые сельскохозяйственные работы и работы, связанные с временным затоплением орошаемых сельскохозяйственных земель, предварительно письменно уведомив собственника магистрального газопровода или организацию, эксплуатирующую магистральный газопровод. В охранных зонах с письменного разрешения собственника магистрального газопровода или организации, эксплуатирующей магистральный газопровод, допускается: 1) проведение горных, взрывных, строительных, монтажных, мелиоративных работ, в том числе работ, связанных с затоплением земель; 2) осуществление посадки и вырубки деревьев и кустарников; 3) проведение погрузочно-разгрузочных работ, устройство водопоев скота, колка и заготовка льда; 4) проведение земляных работ на глубине более чем 0,3 м, планировка грунта; 5) сооружение запруд на реках и ручьях; 6) складирование кормов, удобрений, сена, соломы, размещение полевых станов и загонов для скота; 7) размещение туристских стоянок; 8) размещение гаражей, стоянок и парковок транспортных средств; 9) сооружение переездов через магистральные газопроводы; 10) прокладка инженерных коммуникаций; 11) проведение инженерных изысканий, связанных с бурением скважин и устройством шурфов;

№ п/п	Вид зоны с особыми условиями использования территорий	Нормативный правовой документ, устанавливающий режим использования или ограничения на использование территории для каждого вида зон	Режим использования или ограничения на использование территории
			12) устройство причалов для судов и пляжей; 13) проведение работ на объектах транспортной инфраструктуры, находящихся на территории охранной зоны; 14) проведение работ, связанных с временным затоплением земель, не относящихся к землям сельскохозяйственного назначения
5	Зона минимальных расстояний до магистральных или промышленных трубопроводов	СП 36.13330.2012 "СНиП 2.05.06-85*"Магистральные трубопроводы"	Соблюдение расстояния от оси подземных и наземных (в насыпи) трубопроводов до следующих объектов и территорий: населенные пункты; коллективные сады с садовыми домиками, дачные поселки; отдельные промышленные и сельскохозяйственные предприятия; тепличные комбинаты и хозяйства; птицефабрики; молокозаводы; карьеры разработки полезных ископаемых; гаражи и открытые стоянки для автомобилей индивидуальных владельцев на количество автомобилей более 20; отдельно стоящие здания с массовым скоплением людей (школы, больницы, клубы, детские сады и ясли, вокзалы и т.д.); жилые здания 3-этажные и выше; железнодорожные станции; аэропорты; морские и речные порты и пристани; гидроэлектростанции; гидротехнические сооружения морского и речного транспорта; очистные сооружения и насосные станции водопроводные, не относящиеся к магистральному трубопроводу, мосты железных дорог общей сети и автомобильных дорог категорий I и II с пролетом свыше 20 м (при прокладке нефтепроводов и нефтепродуктопроводов ниже мостов по течению); склады легковоспламеняющихся и горючих жидкостей и газов с объемом хранения свыше 1000 куб. м; автозаправочные станции; мачты (башни) и сооружения многоканальной радиорелейной линии технологической связи трубопроводов, мачты (башни) и сооружения многоканальной радиорелейной линии связи операторов связи – владельцев коммуникаций

№ п/п	Вид зоны с особыми условиями использования территорий	Нормативный правовой документ, устанавливающий режим использования или ограничения на использование территории для каждого вида зон	Режим использования или ограничения на использование территории
6	Приаэродромная территория	Воздушный кодекс Российской Федерации. Правила разрешения разногласий, возникающих между высшими исполнительными органами государственной власти субъектов Российской Федерации, уполномоченными Правительством Российской Федерации федеральными органами исполнительной власти и Федеральной службой по надзору в сфере защиты прав потребителей и благополучия человека при согласовании проекта акта об установлении приаэродромной территории и при определении границ седьмой подзоны приаэродромной территории, утвержденные постановлением Правительства Российской Федерации от 2 декабря 2017 года № 1460	На приаэродромной территории могут выделяться следующие подзоны, в которых устанавливаются ограничения использования объектов недвижимости и осуществления деятельности: 1) первая подзона, в которой запрещается размещать объекты, не предназначенные для организации и обслуживания воздушного движения и воздушных перевозок, обеспечения взлета, посадки, руления и стоянки воздушных судов; 2) вторая подзона, в которой запрещается размещать объекты, не предназначенные для обслуживания пассажиров и обработки багажа, грузов и почты, обслуживания воздушных судов, хранения авиационного топлива и заправки воздушных судов, обеспечения энергоснабжения, а также объекты, не относящиеся к инфраструктуре аэропорта; 3) третья подзона, в которой запрещается размещать объекты, высота которых превышает ограничения, установленные уполномоченным Правительством Российской Федерации федеральным органом исполнительной власти при установлении соответствующей приаэродромной территории; 4) четвертая подзона, в которой запрещается размещать объекты, создающие помехи в работе наземных объектов средств и систем обслуживания воздушного движения, навигации, посадки и связи, предназначенных для организации воздушного движения и расположенных вне первой подзоны; 5) пятая подзона, в которой запрещается размещать опасные производственные объекты, функционирование которых может повлиять на безопасность полетов воздушных судов; 6) шестая подзона, в которой запрещается размещать объекты, способствующие привлечению и массовому скоплению птиц; 7) седьмая подзона, в которой ввиду превышения уровня шумового,

№ п/п	Вид зоны с особыми условиями использования территорий	Нормативный правовой документ, устанавливающий режим использования или ограничения на использование территории для каждого вида зон	Режим использования или ограничения на использование территории
			электромагнитного воздействий, концентрации загрязняющих веществ в атмосферном воздухе запрещается размещать объекты, виды которых в зависимости от их функционального назначения определяются уполномоченным Правительством Российской Федерации федеральным органом исполнительной власти при установлении соответствующей приаэродромной территории с учетом требований законодательства в области обеспечения санитарно-эпидемиологического благополучия населения, если иное не установлено федеральными законами. Выделение следующих подзон осуществляется: 1) первая и вторая подзоны – по внешним границам земельных участков, предоставленных для размещения и эксплуатации зданий, сооружений и оборудования, подлежащих размещению в указанных подзонах, отграничивающим такие земельные участки от земельных участков, предназначенных для иных целей; 2) третья подзона – в границах полос воздушных подходов, установленных в соответствии с Федеральными правилами использования воздушного пространства Российской Федерации, утвержденными постановлением Правительства Российской Федерации от 11 марта 2010 года № 138 "Об утверждении Федеральных правил использования воздушного пространства Российской Федерации"; 3) четвертая подзона – по границам зон действия средств радиотехнического обеспечения полетов воздушных судов и авиационной электросвязи, обозначенным в аэронавигационном паспорте аэродрома гражданской авиации, инструкции по производству полетов в районе аэродрома государственной (экспериментальной) авиации; 4) пятая подзона – по границам, установленным исходя

№ п/п	Вид зоны с особыми условиями использования территорий	Нормативный правовой документ, устанавливающий режим использования или ограничения на использование территории для каждого вида зон	Режим использования или ограничения на использование территории
			из требований безопасности полетов и промышленной безопасности опасных производственных объектов с учетом максимального радиуса зон поражения в случаях происшествий техногенного характера на опасных производственных объектах; 5) шестая подзона – по границам, установленным на удалении 15 км от контрольной точки аэродрома; 6) седьмая подзона – по границам, установленным согласно расчетам, учитывающим следующие факторы: - в части электромагнитного воздействия – границы зон действия средств радиотехнического обеспечения полетов воздушных судов и авиационной электросвязи, обозначенных в аэронавигационном паспорте аэродрома гражданской авиации, или в инструкции по производству полетов в районе аэродрома государственной авиации, или в инструкции по производству полетов в районе аэродрома экспериментальной авиации; - в части концентрации загрязняющих веществ в атмосферном воздухе и шумового воздействия – типы используемых воздушных судов, траектории взлета, посадки и маневрирования воздушных судов в районе аэродрома, расписание движения воздушных судов (в дневное и ночное время), рельеф местности и климатологическое описание аэродрома
7	Первый пояс зон санитарной охраны (строгого режима) источников водоснабжения и водопроводов питьевого назначения	СанПиН 2.1.4.1110-02 "Зоны санитарной охраны источников водоснабжения и водопроводов питьевого назначения"	На территории первого пояса зон санитарной охраны (строгого режима) источников водоснабжения и водопроводов питьевого назначения не допускается: посадка высокоствольных деревьев, все виды строительства, не имеющие непосредственного отношения к эксплуатации, реконструкции и расширению водопроводных сооружений, в том числе прокладка трубопроводов различного назначения, размещение жилых и хозяйственно-бытовых зданий, проживание людей, применение ядохимикатов и удобрений

№ п/п	Вид зоны с особыми условиями использования территорий	Нормативный правовой документ, устанавливающий режим использования или ограничения на использование территории для каждого вида зон	Режим использования или ограничения на использование территории
8	Охранные зоны газораспределительных сетей	Правила охраны газораспределительных сетей, утвержденные постановлением Правительства Российской Федерации от 20 ноября 2000 года № 878 (далее – Правила охраны газораспределительных сетей)	На земельные участки, входящие в охранные зоны газораспределительных сетей, в целях предупреждения их повреждения или нарушения условий их нормальной эксплуатации налагаются ограничения (обременения), которыми запрещается лицам, указанным в пункте 2 Правил охраны газораспределительных сетей: 1) строить объекты жилищно-гражданского и производственного назначения; 2) сносить и реконструировать мосты, коллекторы, автомобильные и железные дороги с расположенными на них газораспределительными сетями без предварительного выноса этих газопроводов по согласованию с эксплуатационными организациями; 3) разрушать берегоукрепительные сооружения, водопропускные устройства, земляные и иные сооружения, предохраняющие газораспределительные сети от разрушений; 4) перемещать, повреждать, засыпать и уничтожать опознавательные знаки, контрольно-измерительные пункты и другие устройства газораспределительных сетей; 5) устраивать свалки и склады, разливать растворы кислот, солей, щелочей и других химически активных веществ; 6) огораживать и перегораживать охранные зоны, препятствовать доступу персонала эксплуатационных организаций к газораспределительным сетям, проведению обслуживания и устранению повреждений газораспределительных сетей; 7) разводить огонь и размещать источники огня; 8) рыть погреба, копать и обрабатывать почву сельскохозяйственными и мелиоративными орудиями и механизмами на глубину более 0,3 м;

№ п/п	Вид зоны с особыми условиями использования территорий	Нормативный правовой документ, устанавливающий режим использования или ограничения на использование территории для каждого вида зон	Режим использования или ограничения на использование территории
			9) открывать калитки и двери газорегуляторных пунктов, станций катодной и дренажной защиты, люки подземных колодцев, включать или отключать электроснабжение средств связи, освещения и систем телемеханики; 10) набрасывать, приставлять и привязывать к опорам и надземным газопроводам, ограждениям и зданиям газораспределительных сетей посторонние предметы, лестницы, влезать на них; 11) самовольно подключаться к газораспределительным сетям

II. Перечень карт планируемого размещения объектов регионального значения

В состав Схемы входят следующие карты:

1) карта планируемого размещения объектов регионального значения в области транспорта (железнодорожного, водного, воздушного транспорта), автомобильных дорог регионального или межмуниципального значения (приложение № 1);

2) карта планируемого размещения объектов регионального значения в области предупреждения чрезвычайных ситуаций межмуниципального и регионального характера, стихийных бедствий, эпидемий и ликвидации их последствий (приложение № 2);

3) карта планируемого размещения объектов водоснабжения, водоотведения и мелиорации регионального значения (приложение № 3);

4) карта планируемого размещения объектов регионального значения в области энергетики и объектов связи регионального значения (приложение № 4);

5) карта планируемого размещения объектов регионального значения, необходимых для организации деятельности по накоплению (в том числе раздельному накоплению), сбору, транспортированию, обработке, утилизации, обезвреживанию, захоронению твердых коммунальных отходов (приложение № 5);

6) карта планируемого размещения объектов регионального значения в области образования, здравоохранения, физической культуры и спорта и в иных областях (приложение № 6);

7) карта территорий и объектов в сфере организации и осуществления региональных научно-технических и инновационных программ и проектов, в том числе необходимых для создания и осуществления деятельности промышленных парков, технопарков, бизнес-инкубаторов. Особые экономические зоны (приложение № 7);

8) карта планируемого размещения особо охраняемых природных территорий регионального значения (приложение № 8).

_____"

ВНЕСЕНИЕ ИЗМЕНЕНИЙ В СХЕМУ ТЕРРИТОРИАЛЬНОГО ПЛАНИРОВАНИЯ ОМСКОЙ ОБЛАСТИ

Карта планируемого размещения объектов регионального значения в области транспорта (железнодорожного, водного и воздушного транспорта), автомобильных дорог регионального или межмуниципального значения
М 1:250 000

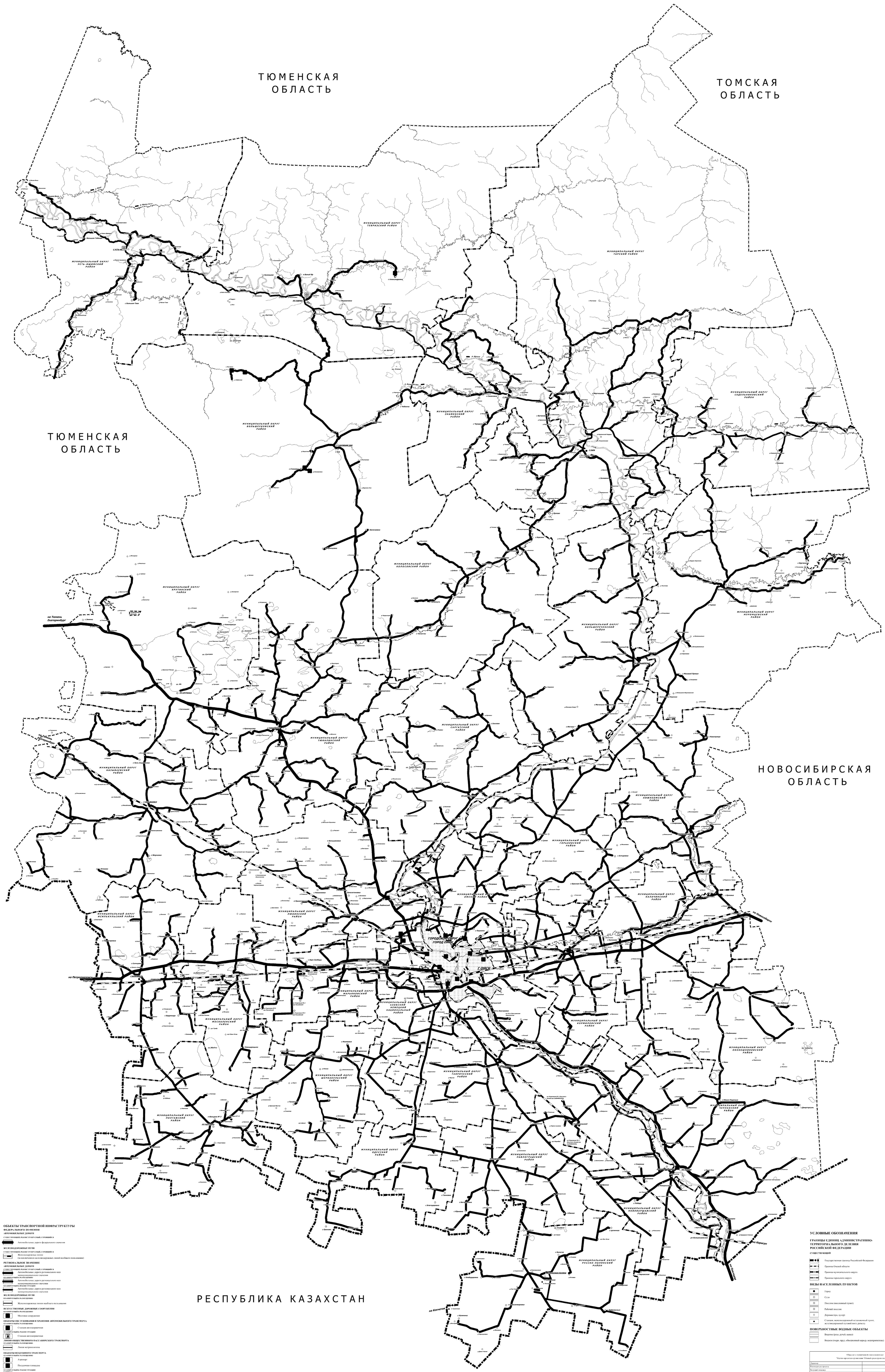

ОБЪЕКТЫ ТРАНСПОРТНОЙ ИНФРАСТРУКТУРЫ ФЕДЕРАЛЬНОГО ЗНАЧЕНИЯ

АВТОМОБИЛЬНЫЕ ДОРОГИ

СУЩЕСТВУЮЩИЙ, РЕКОНСТРУИРУЕМЫЙ, СТРОИВШИЙСЯ

Автомобильные дороги федерального значения

ЖЕЛЕЗНОДОРОЖНЫЕ ПУТИ

СУЩЕСТВУЮЩИЙ, РЕКОНСТРУИРУЕМЫЙ, СТРОИВШИЙСЯ

Железнодорожные линии (за исключением железнодорожных линий необщего пользования)

РЕГИОНАЛЬНОЕ ЗНАЧЕНИЕ

АВТОМОБИЛЬНЫЕ ДОРОГИ

СУЩЕСТВУЮЩИЙ, РЕКОНСТРУИРУЕМЫЙ, СТРОИВШИЙСЯ

Автомобильные дороги регионального или межмуниципального значения

ПЛАНИРУЕМЫЙ К РАЗМЕЩЕНИЮ

Автомобильные дороги регионального или межмуниципального значения

ПЛАНИРУЕМЫЙ К РЕКОНСТРУКЦИИ

Автомобильные дороги регионального или межмуниципального значения

ЖЕЛЕЗНОДОРОЖНЫЕ ПУТИ

ПЛАНИРУЕМЫЙ К РАЗМЕЩЕНИЮ

Железнодорожные линии необщего пользования

ИСКУССТВЕННЫЕ ДОРОЖНЫЕ СООРУЖЕНИЯ

ПЛАНИРУЕМЫЙ К РАЗМЕЩЕНИЮ

Мостовое сооружение

ОБЪЕКТЫ ОБСЛУЖИВАНИЯ И ХРАНЕНИЯ АВТОМОБИЛЬНОГО ТРАНСПОРТА

ПЛАНИРУЕМЫЙ К РАЗМЕЩЕНИЮ

Станция автозаправочная

ПЛАНИРУЕМЫЙ К РЕКОНСТРУКЦИИ

Станция автозаправочная

ЛИНИИ ОБЩЕСТВЕННОГО ПАССАЖИРСКОГО ТРАНСПОРТА

ПЛАНИРУЕМЫЙ К РАЗМЕЩЕНИЮ

Линия метрополитена

ОБЪЕКТЫ ВОЗДУШНОГО ТРАНСПОРТА

ПЛАНИРУЕМЫЙ К РАЗМЕЩЕНИЮ

Аэропорт

Посадочная площадка

ПЛАНИРУЕМЫЙ К РЕКОНСТРУКЦИИ

Посадочная площадка

КОМПЛЕКСНЫЕ ОБЪЕКТЫ ТРАНСПОРТНОЙ ИНФРАСТРУКТУРЫ

ПЛАНИРУЕМЫЙ К РАЗМЕЩЕНИЮ

Транспортно-логистический центр

Транспортно-пересадочный узел

УСЛОВНЫЕ ОБОЗНАЧЕНИЯ

ГРАНИЦЫ ЕДИНИЦ АДМИНИСТРАТИВНО-ТЕРРИТОРИАЛЬНОГО ДЕЛЕНИЯ РОССИЙСКОЙ ФЕДЕРАЦИИ

СУЩЕСТВУЮЩИЙ

Государственная граница Российской Федерации

Граница Омской области

Граница муниципального округа

Граница городского округа

ВИДЫ НАСЕЛЕННЫХ ПУНКТОВ

Город

Село

Поселок (населенный пункт)

Рабочий поселок

Деревня (аул, улус)

Станция, железнодорожный остановочный пункт, железнодорожный путевой пост, разъезд

ПОВЕРХНОСТНЫЕ ВОДНЫЕ ОБЪЕКТЫ

Водоток (река, ручей, канал)

Водоем (озеро, пруд, обводненный карьер, водохранилище)

Общество с ограниченной ответственностью "Научно-проектная организация "Южный градостроительный центр"			
Директор			С. Ю. Трухачев
Руководитель проекта			Г. А. Комендант
Ведущий инженер			Т. Г. Шкиа
Заказчик:	Министерство строительства Омской области		
Проект:	Внесение изменений в Схему территориального планирования Омской области		
Чертеж:	Карта планируемого размещения объектов регионального значения в области транспорта (железнодорожного, водного и воздушного транспорта), автомобильных дорог регионального или межмуниципального значения		
г. Ростов-на-Дону 2021 г.	Заказ № 19 - 2023	Масштаб 1:250 000	Формат 24х25 Мд

ВНЕСЕНИЕ ИЗМЕНЕНИЙ В СХЕМУ ТЕРРИТОРИАЛЬНОГО ПЛАНИРОВАНИЯ ОМСКОЙ ОБЛАСТИ

Карта планируемого размещения объектов регионального значения в области предупреждения чрезвычайных ситуаций межмуниципального и регионального характера, стихийных бедствий, эпидемий и ликвидации их последствий
М 1:250 000

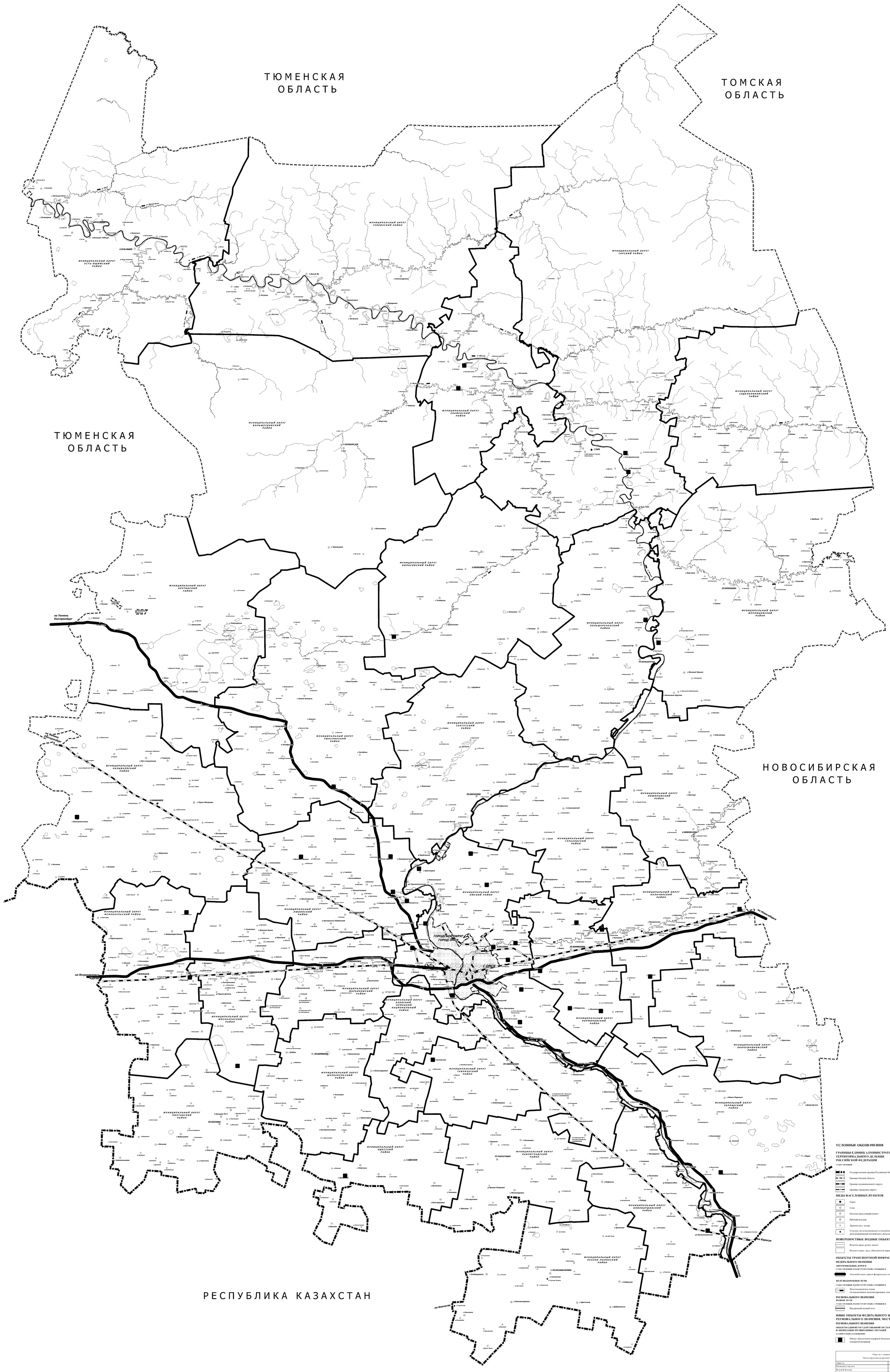

МАСШТАБ 1: 250 000

2500 м 0 2500 м 5000 10000 15000 20000 25000

УСЛОВНЫЕ ОБОЗНАЧЕНИЯ

ГРАНИЦЫ ЕДИНИЦ АДМИНИСТРАТИВНО-ТЕРРИТОРИАЛЬНОГО ДЕЛЕНИЯ РОССИЙСКОЙ ФЕДЕРАЦИИ

СУЩЕСТВУЮЩИЕ

- Государственная граница Российской Федерации
- Граница Омской области
- Граница муниципального округа
- Граница городского округа

ВИДЫ НАСЕЛЕННЫХ ПУНКТОВ

- Город
- Село
- Поселок (населенный пункт)
- Рабочий поселок
- Деревня (дер., хутор)
- Станция, железнодорожный остановочный пункт, железнодорожный путевой пост, разъезд

ПОВЕРХНОСТНЫЕ ВОДНЫЕ ОБЪЕКТЫ

- Водоток (река, ручей, канал)
- Водоем (озеро, пруд, обводненный карьер, водохранилище)

ОБЪЕКТЫ ТРАНСПОРТНОЙ ИНФРАСТРУКТУРЫ ФЕДЕРАЛЬНОГО ЗНАЧЕНИЯ

АВТОМОБИЛЬНЫЕ ДОРОГИ

СУЩЕСТВУЮЩИЕ, РЕКОНСТРУИРУЕМЫЕ, СТРОЯЩИЕСЯ

- Автомобильные дороги федерального значения

ЖЕЛЕЗНОДОРОЖНЫЕ ПУТИ

СУЩЕСТВУЮЩИЕ, РЕКОНСТРУИРУЕМЫЕ, СТРОЯЩИЕСЯ

- Железнодорожные линии
(за исключением железнодорожных линий необщего пользования)

РЕГИОНАЛЬНОГО ЗНАЧЕНИЯ

ВОДНЫЕ ПУТИ

СУЩЕСТВУЮЩИЕ, РЕКОНСТРУИРУЕМЫЕ, СТРОЯЩИЕСЯ

- Внутренний водный путь

ИНЫЕ ОБЪЕКТЫ ФЕДЕРАЛЬНОГО ЗНАЧЕНИЯ, РЕГИОНАЛЬНОГО ЗНАЧЕНИЯ, МЕСТНОГО ЗНАЧЕНИЯ

РЕГИОНАЛЬНОГО ЗНАЧЕНИЯ

ОБЪЕКТЫ ЕДИНОЙ ГОСУДАРСТВЕННОЙ СИСТЕМЫ ПРЕДУПРЕЖДЕНИЯ И ЛИКВИДАЦИИ ЧРЕЗВЫЧАЙНЫХ СИТУАЦИЙ

ПЛАНИРУЕМЫЙ К РАЗМЕЩЕНИЮ

- Объект обеспечения пожарной безопасности, пожарный резервуар

Общество с ограниченной ответственностью
"Научно-проектная организация "Южный государственный центр"

Директор		С. Ю. Грутачев
Руководитель проекта		Г. А. Кочедыкова
Ведущий инженер		Е. Е. Ёлкин

Заказчик:	Министерство строительства Омской области		
Проект:	Внесение изменений в Схему территориального планирования Омской области		
Чертеж:	Карта планируемого размещения объектов регионального значения в области предупреждения чрезвычайных ситуаций межмуниципального и регионального характера, стихийных бедствий, эпидемий и ликвидации их последствий		
г. Ростов-на-Дону 2025 г.	Заказ № 10 - 2025	Масштаб 1:250 000	Формат 1х6,25Ма

ВНЕСЕНИЕ ИЗМЕНЕНИЙ В СХЕМУ ТЕРРИТОРИАЛЬНОГО ПЛАНИРОВАНИЯ ОМСКОЙ ОБЛАСТИ

Карта планируемого размещения объектов водоснабжения, водоотведения и мелиорации регионального значения
М 1:250 000

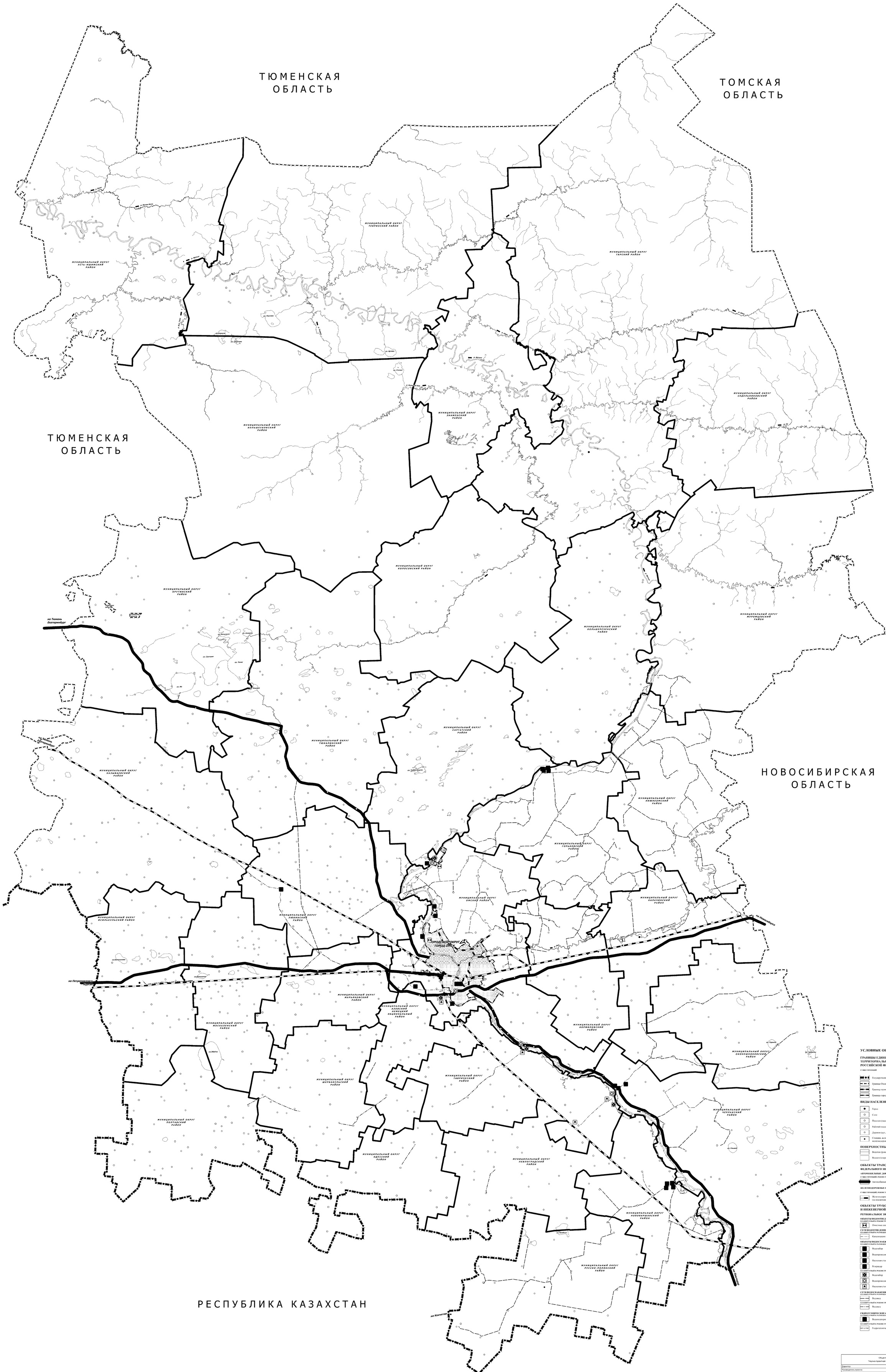

УСЛОВНЫЕ ОБОЗНАЧЕНИЯ

ГРАНИЦЫ ЕДИНИЦ АДМИНИСТРАТИВНО-ТЕРРИТОРИАЛЬНОГО ДЕЛЕНИЯ РОССИЙСКОЙ ФЕДЕРАЦИИ

СУЩЕСТВУЮЩИЕ

- Государственная граница Российской Федерации
- Граница Омской области
- Граница муниципального округа
- Граница городского округа

ВИДЫ НАСЕЛЕННЫХ ПУНКТОВ

- Город
- Село
- Поселок (населенный пункт)
- Рабочий поселок
- Деревня (аул, хутор)
- Станция, железнодорожный остановочный пункт, железнодорожный путевой пост, разъезд

ПОВЕРХНОСТНЫЕ ВОДНЫЕ ОБЪЕКТЫ

- Водоток (река, ручей, канал)
- Водоем (озеро, пруд, обводненный карьер, водохранилище)

ОБЪЕКТЫ ТРАНСПОРТНОЙ ИНФРАСТРУКТУРЫ ФЕДЕРАЛЬНОГО ЗНАЧЕНИЯ

АВТОМОБИЛЬНЫЕ ДОРОГИ

СУЩЕСТВУЮЩИЕ, РЕКОНСТРУИРУЕМЫЙ, СТРОЯЩИЙСЯ

- Автомобильные дороги федерального значения

ЖЕЛЕЗНОДОРОЖНЫЕ ПУТИ

СУЩЕСТВУЮЩИЙ, РЕКОНСТРУИРУЕМЫЙ, СТРОЯЩИЙСЯ

- Железнодорожные линии (за исключением железнодорожных линий необщего пользования)

ОБЪЕКТЫ ТРУБОПРОВОДНОГО ТРАНСПОРТА И ИНЖЕНЕРНОЙ ИНФРАСТРУКТУРЫ

РЕГИОНАЛЬНОЕ ЗНАЧЕНИЕ

ОБЪЕКТЫ ВОДООТВЕДЕНИЯ
ПЛАНИРУЕМЫЙ К РЕКОНСТРУКЦИИ

- Очистные сооружения (КОС)

СЕТИ ВОДООТВЕДЕНИЯ
ПЛАНИРУЕМЫЙ К РАЗМЕЩЕНИЮ

- Канализация напорная

ОБЪЕКТЫ ВОДОСНАБЖЕНИЯ
ПЛАНИРУЕМЫЙ К РАЗМЕЩЕНИЮ

- Водозабор
- Водопроводные очистные сооружения
- Насосная станция
- Резервуар

ПЛАНИРУЕМЫЙ К РЕКОНСТРУКЦИИ

- Водозабор
- Водопроводные очистные сооружения
- Насосная станция

СЕТИ ВОДОСНАБЖЕНИЯ
ПЛАНИРУЕМЫЙ К РАЗМЕЩЕНИЮ

- Водовод

ПЛАНИРУЕМЫЙ К РЕКОНСТРУКЦИИ

- Водовод

ГИДРОТЕХНИЧЕСКИЕ СООРУЖЕНИЯ
ПЛАНИРУЕМЫЙ К РАЗМЕЩЕНИЮ

- Водоподпорные и водопропускные гидротехнические сооружения

ПЛАНИРУЕМЫЙ К РЕКОНСТРУКЦИИ

- Гидротехнические сооружения специального назначения

Общество с ограниченной ответственностью "Научно-проектная организация "Южный градостроительный центр"		
Директор		С. Ю. Грузанов
Руководитель проекта		Т. А. Комардина
Ведущий инженер		Т. Е. Цвиев
Заказчик:	Министерство строительства Омской области	
Проект:	Внесение изменений в Схему территориального планирования Омской области	
Чертеж:	Карта планируемого размещения объектов водоснабжения, водоотведения и мелиорации регионального значения	
г. Ростов-на-Дону 2025 г.	Заказ № 10 - 2025	Масштаб 1:250 000	Формат 1650x2550(h)

ВНЕСЕНИЕ ИЗМЕНЕНИЙ В СХЕМУ ТЕРРИТОРИАЛЬНОГО ПЛАНИРОВАНИЯ ОМСКОЙ ОБЛАСТИ

Карта планируемого размещения объектов регионального значения в области энергетики и объектов связи регионального значения
М 1:250 000

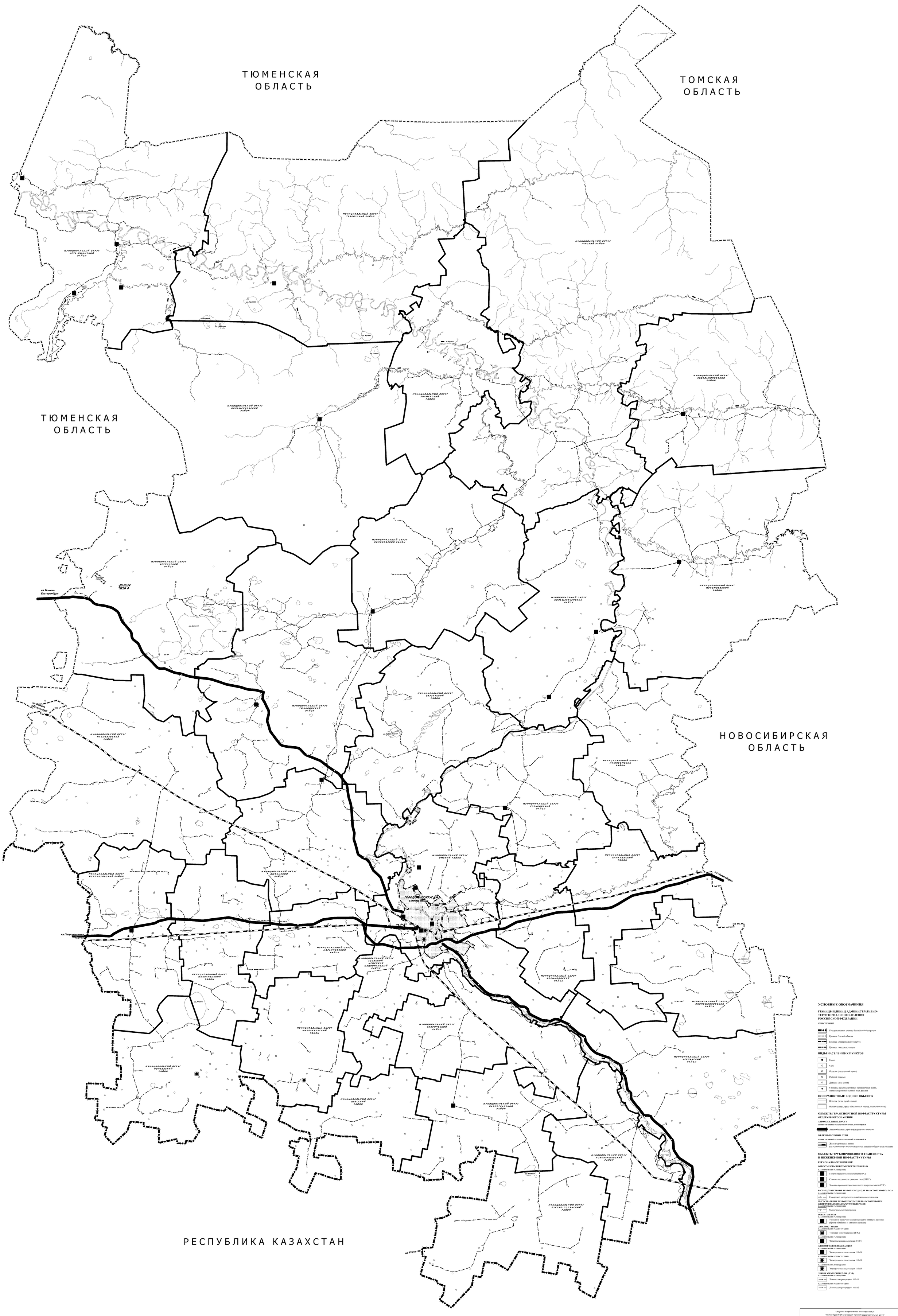

УСЛОВНЫЕ ОБОЗНАЧЕНИЯ

ГРАНИЦЫ ЕДИНИЦ АДМИНИСТРАТИВНО-ТЕРРИТОРИАЛЬНОГО ДЕЛЕНИЯ РОССИЙСКОЙ ФЕДЕРАЦИИ

существующий

- Государственная граница Российской Федерации
- Граница Омской области
- Граница муниципального округа
- Граница городского округа

ВИДЫ НАСЕЛЕННЫХ ПУНКТОВ

- Город
- Село
- Поселок (населенный пункт)
- Рабочий поселок
- Деревня (дер., хутор)
- Станция, железнодорожный остановочный пункт, железнодорожный путевой пост, разъезд

ПОВЕРХНОСТНЫЕ ВОДНЫЕ ОБЪЕКТЫ

- Водоток (река, ручей, канал)
- Водоем (озеро, пруд, обводненный карьер, водохранилище)

ОБЪЕКТЫ ТРАНСПОРТНОЙ ИНФРАСТРУКТУРЫ ФЕДЕРАЛЬНОГО ЗНАЧЕНИЯ

АВТОМОБИЛЬНЫЕ ДОРОГИ

СУЩЕСТВУЮЩИЕ, РЕКОНСТРУИРУЕМЫЕ, СТРОЯЩИЕСЯ

- Автомобильные дороги федерального значения

ЖЕЛЕЗНОДОРОЖНЫЕ ПУТИ

СУЩЕСТВУЮЩИЕ, РЕКОНСТРУИРУЕМЫЕ, СТРОЯЩИЕСЯ

- Железнодорожные линии (за исключением железнодорожных линий необщего пользования)

ОБЪЕКТЫ ТРУБОПРОВОДНОГО ТРАНСПОРТА И ИНЖЕНЕРНОЙ ИНФРАСТРУКТУРЫ

РЕГИОНАЛЬНОЕ ЗНАЧЕНИЕ

ОБЪЕКТЫ ДОБЫЧИ И ТРАНСПОРТИРОВКИ ГАЗА

ПЛАНИРУЕМЫЙ К РАЗМЕЩЕНИЮ

- Газораспределительная станция (ГРС)
- Станция подземного хранения газа (СПХГ)
- Завод по производству сжиженного природного газа (СПГ)

РАСПРЕДЕЛИТЕЛЬНЫЕ ТРУБОПРОВОДЫ ДЛЯ ТРАНСПОРТИРОВКИ ГАЗА

ПЛАНИРУЕМЫЙ К РАЗМЕЩЕНИЮ

- Газопровод распределительный высокого давления

МАГИСТРАЛЬНЫЕ ТРУБОПРОВОДЫ ДЛЯ ТРАНСПОРТИРОВКИ ЖИДКИХ И ГАЗООБРАЗНЫХ УГЛЕВОДОРОДОВ

ПЛАНИРУЕМЫЙ К РАЗМЕЩЕНИЮ

- Магистральный газопровод

ОБЪЕКТЫ СВЯЗИ

ПЛАНИРУЕМЫЙ К РАЗМЕЩЕНИЮ

- Узел связи оконечно-транзитный (сети передачи данных) (Центр обработки и хранения данных)

ЭЛЕКТРОСТАНЦИИ

ПЛАНИРУЕМЫЙ К РЕКОНСТРУКЦИИ

- Тепловая электростанция (ТЭС)

ПЛАНИРУЕМЫЙ К РАЗМЕЩЕНИЮ

- Электростанция солнечная (СЭС)

ЭЛЕКТРИЧЕСКИЕ ПОДСТАНЦИИ

ПЛАНИРУЕМЫЙ К РАЗМЕЩЕНИЮ

- Электрическая подстанция 110 кВ

ПЛАНИРУЕМЫЙ К РЕКОНСТРУКЦИИ

- Электрическая подстанция 110 кВ

ПЛАНИРУЕМЫЙ К ЛИКВИДАЦИИ

- Электрическая подстанция 110 кВ

ЛИНИИ ЭЛЕКТРОПЕРЕДАЧИ (ЛЭП)

ПЛАНИРУЕМЫЙ К РАЗМЕЩЕНИЮ

- Линии электропередачи 110 кВ

ПЛАНИРУЕМЫЙ К РЕКОНСТРУКЦИИ

- Линии электропередачи 110 кВ

МАСШТАБ 1: 250 000

2500 м 0 2500 5000 10000 15000 20000 25000

Общество с ограниченной ответственностью "Научно-проектная организация "Южный градостроительный центр"			
Директор			С. Ю. Трухачев
Руководитель проекта			Т. А. Кожандина
Ведущий инженер			Т. Е. Шева
Заказчик:	Министерство строительства Омской области		
Проект:	Внесение изменений в Схему территориального планирования Омской области		
Чертеж:	Карта планируемого размещения объектов регионального значения в области энергетики и объектов связи регионального значения		
г. Ростов-на-Дону 2025 г.	Заказ № 10 - 2025	Масштаб 1:250 000	Формат 165x255(6)

ВНЕСЕНИЕ ИЗМЕНЕНИЙ В СХЕМУ ТЕРРИТОРИАЛЬНОГО ПЛАНИРОВАНИЯ ОМСКОЙ ОБЛАСТИ

Карта планируемого размещения объектов регионального значения, необходимых для организации деятельности по накоплению (в том числе по раздельному накоплению), сбору, транспортированию, обработке, утилизации, обезвреживанию, захоронению твердых коммунальных отходов

М 1:250 000

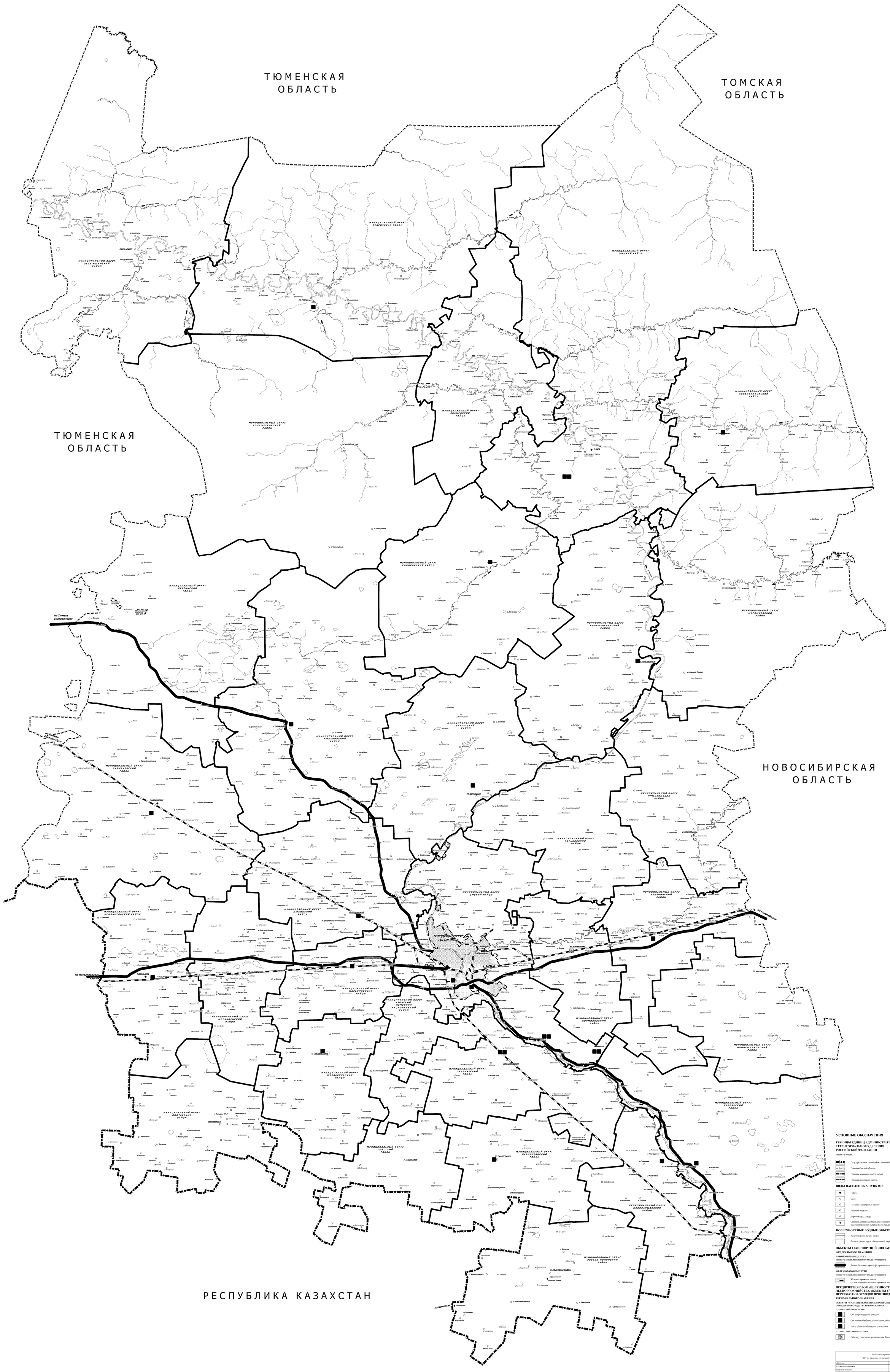
С
ТЮМЕНСКАЯ ОБЛАСТЬ
ТОМСКАЯ ОБЛАСТЬ
ТЮМЕНСКАЯ ОБЛАСТЬ
НОВОСИБИРСКАЯ ОБЛАСТЬ
РЕСПУБЛИКА КАЗАХСТАН
МУНИЦИПАЛЬНЫЙ ОКРУГ УСТЬ-ИШИМСКИЙ РАЙОН
МУНИЦИПАЛЬНЫЙ ОКРУГ ТЕВРИЗСКИЙ РАЙОН
МУНИЦИПАЛЬНЫЙ ОКРУГ ТАРСКИЙ РАЙОН
МУНИЦИПАЛЬНЫЙ ОКРУГ БОЛЬШЕРЕЧЬЕНСКИЙ РАЙОН
МУНИЦИПАЛЬНЫЙ ОКРУГ ЗНАМЕНСКИЙ РАЙОН
МУНИЦИПАЛЬНЫЙ ОКРУГ СЕДЕЛЬНИКОВСКИЙ РАЙОН
МУНИЦИПАЛЬНЫЙ ОКРУГ КРУТИНСКИЙ РАЙОН
МУНИЦИПАЛЬНЫЙ ОКРУГ КОЛОСОВСКИЙ РАЙОН
МУНИЦИПАЛЬНЫЙ ОКРУГ ВОЛЬШЕРГИНСКИЙ РАЙОН
МУНИЦИПАЛЬНЫЙ ОКРУГ МУРОМЦЕВСКИЙ РАЙОН
МУНИЦИПАЛЬНЫЙ ОКРУГ САРГАТСКИЙ РАЙОН
МУНИЦИПАЛЬНЫЙ ОКРУГ ТЮКАЛИНСКИЙ РАЙОН
МУНИЦИПАЛЬНЫЙ ОКРУГ НАЗЫВАЕВСКИЙ РАЙОН
МУНИЦИПАЛЬНЫЙ ОКРУГ НИЖНЕОМСКИЙ РАЙОН
МУНИЦИПАЛЬНЫЙ ОКРУГ ГОРЬКОВСКИЙ РАЙОН
МУНИЦИПАЛЬНЫЙ ОКРУГ ОМСКИЙ РАЙОН
МУНИЦИПАЛЬНЫЙ ОКРУГ КАЛАЧИНСКИЙ РАЙОН
МУНИЦИПАЛЬНЫЙ ОКРУГ ИСИЛЬКУЛЬСКИЙ РАЙОН
МУНИЦИПАЛЬНЫЙ ОКРУГ ЛЮБИНСКИЙ РАЙОН
ГОРОДСКОЙ ОКРУГ ГОРОД ОМСК
Г. ОМСК
на Тюмень Екатеринбург
на Петропавловск-Курган
на Новосибирск
на Кокчетав
на Павлодар
на Омск
МУНИЦИПАЛЬНЫЙ ОКРУГ МАРЬИНОВСКИЙ РАЙОН
МУНИЦИПАЛЬНЫЙ ОКРУГ АЗОВСКИЙ НЕМЕЦКИЙ НАЦИОНАЛЬНЫЙ РАЙОН
МУНИЦИПАЛЬНЫЙ ОКРУГ МОСКАЛЕНСКИЙ РАЙОН
МУНИЦИПАЛЬНЫЙ ОКРУГ КОРМИЛОВСКИЙ РАЙОН
МУНИЦИПАЛЬНЫЙ ОКРУГ ОКОНЕШНИКОВСКИЙ РАЙОН
МУНИЦИПАЛЬНЫЙ ОКРУГ ШЕРБАКУЛЬСКИЙ РАЙОН
МУНИЦИПАЛЬНЫЙ ОКРУГ ГАВРИЧСКИЙ РАЙОН
МУНИЦИПАЛЬНЫЙ ОКРУГ ПОЛТАВСКИЙ РАЙОН
МУНИЦИПАЛЬНЫЙ ОКРУГ ЧЕРЛАКСКИЙ РАЙОН
МУНИЦИПАЛЬНЫЙ ОКРУГ ОДЕССКИЙ РАЙОН
МУНИЦИПАЛЬНЫЙ ОКРУГ ПАВЛОГРАДСКИЙ РАЙОН
МУНИЦИПАЛЬНЫЙ ОКРУГ НОВОВАРШАВСКИЙ РАЙОН
МУНИЦИПАЛЬНЫЙ ОКРУГ РУССКО-ПОЛЯНСКИЙ РАЙОН
Алабота
Караганда
Караганда
Экибастуз
Павлодар
Омск
Новосибирск
Тюмень
Екатеринбург
Курган
Петропавловск
Кокчетав
Астана

ВНЕСЕНИЕ ИЗМЕНЕНИЙ В СХЕМУ ТЕРРИТОРИАЛЬНОГО ПЛАНИРОВАНИЯ ОМСКОЙ ОБЛАСТИ

Карта планируемого размещения объектов регионального значения в области образования, здравоохранения, физической культуры и спорта и в иных областях
М 1:250 000

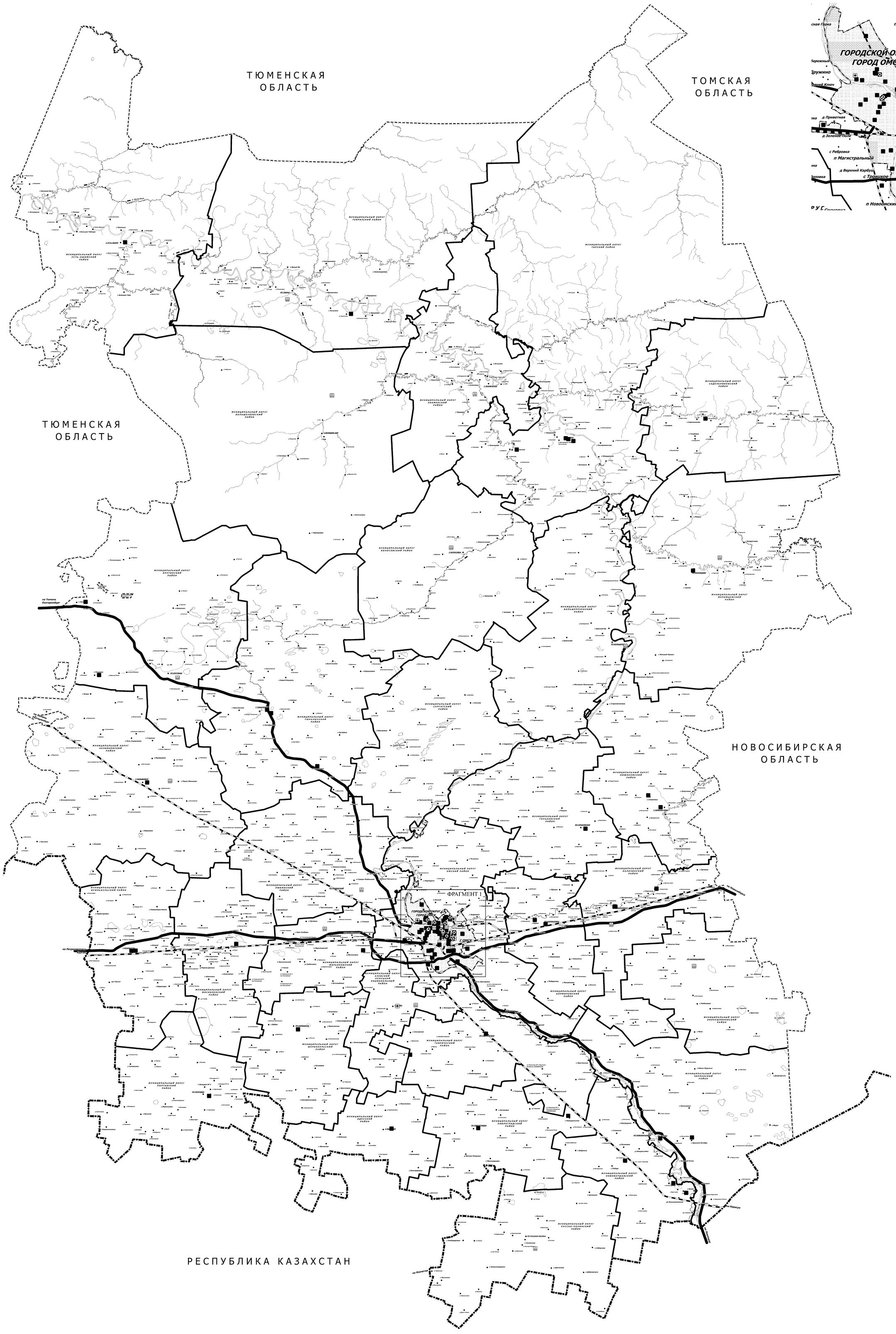

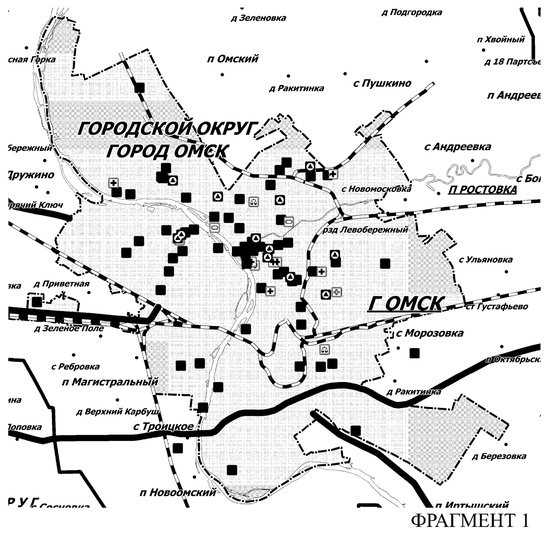

ФРАГМЕНТ 1
М 1: 100 000

УСЛОВНЫЕ ОБОЗНАЧЕНИЯ

ГРАНИЦЫ ЕДИНИЦ АДМИНИСТРАТИВНО-ТЕРРИТОРИАЛЬНОГО ДЕЛЕНИЯ РОССИЙСКОЙ ФЕДЕРАЦИИ
существующие

- Государственная граница Российской Федерации
- Граница Омской области
- Граница муниципального округа
- Граница городского округа

ВИДЫ НАСЕЛЕННЫХ ПУНКТОВ

- Город
- Село
- Поселок (населенный пункт)
- Рабочий поселок
- Деревня (аул, хутор)
- Станция, железнодорожный остановочный пункт, железнодорожный путевой пост, разъезд

ПОВЕРХНОСТНЫЕ ВОДНЫЕ ОБЪЕКТЫ

- Водоток (река, ручей, канал)
- Водоем (озеро, пруд, обводненный карьер, водохранилище)

ОБЪЕКТЫ ТРАНСПОРТНОЙ ИНФРАСТРУКТУРЫ ФЕДЕРАЛЬНОГО ЗНАЧЕНИЯ

АВТОМОБИЛЬНЫЕ ДОРОГИ
существующий, реконструируемый, строящийся

- Автомобильные дороги федерального значения

ЖЕЛЕЗНОДОРОЖНЫЕ ПУТИ
существующий, реконструируемый, строящийся

- Железнодорожные линии
(за исключением железнодорожных линий необщего пользования)

ОБЪЕКТЫ СОЦИАЛЬНОЙ ИНФРАСТРУКТУРЫ, ОТДЫХА И ТУРИЗМА, САНАТОРНО-КУРОРТНОГО НАЗНАЧЕНИЯ

РЕГИОНАЛЬНОЕ ЗНАЧЕНИЕ

ОБЪЕКТЫ ЗДРАВООХРАНЕНИЯ
ПЛАНИРУЕМЫЙ К РАЗМЕЩЕНИЮ

- Объект (здание, комплекс зданий) медицинской помощи (кроме санаторно-курортной), оказываемой в стационарных условиях
- Объект (здание, комплекс зданий) медицинской помощи, оказываемой в амбулаторных условиях и (или) в условиях дневного стационара
- Объект (здание, комплекс зданий) обеспечения санитарно-эпидемиологического благополучия населения
- Объект (здание, комплекс зданий), на базе которого оказывается первичная медико-санитарная помощь
- Объект и сооружение гражданской обороны

ПЛАНИРУЕМЫЙ К РЕКОНСТРУКЦИИ

- Объект (здание, комплекс зданий) медицинской помощи (кроме санаторно-курортной), оказываемой в стационарных условиях
- Объект (здание, комплекс зданий) медицинской помощи, оказываемой в амбулаторных условиях и (или) в условиях дневного стационара

ОБЪЕКТЫ КУЛЬТУРЫ И ИСКУССТВА
ПЛАНИРУЕМЫЙ К РАЗМЕЩЕНИЮ

- Зрелищная организация

ОБЪЕКТЫ ОБРАЗОВАНИЯ И НАУКИ
ПЛАНИРУЕМЫЙ К РАЗМЕЩЕНИЮ

- Здание (комплекс зданий) общеобразовательной организации

ОБЪЕКТЫ СОЦИАЛЬНОГО ОБСЛУЖИВАНИЯ
ПЛАНИРУЕМЫЙ К РАЗМЕЩЕНИЮ

- Стационарные организации социального обслуживания

ОБЪЕКТЫ ФИЗИЧЕСКОЙ КУЛЬТУРЫ И МАССОВОГО СПОРТА
ПЛАНИРУЕМЫЙ К РАЗМЕЩЕНИЮ

- Объект спорта, включающий раздельно нормируемые спортивные сооружения (объекты) (в т. ч. физкультурно-оздоровительный комплекс)
- Спортивное сооружение
ПЛАНИРУЕМЫЙ К РЕКОНСТРУКЦИИ
- Спортивное сооружение

ПРОЧИЕ ОБЪЕКТЫ ОБСЛУЖИВАНИЯ
ПЛАНИРУЕМЫЙ К РАЗМЕЩЕНИЮ

- Административное здание
- Непроизводственный объект по предоставлению населению государственных, правовых, финансовых, консультационных и иных подобных услуг
ПЛАНИРУЕМЫЙ К РЕКОНСТРУКЦИИ
- Непроизводственный объект по предоставлению населению государственных, правовых, финансовых, консультационных и иных подобных услуг

ИНЫЕ ОБЪЕКТЫ ФЕДЕРАЛЬНОГО ЗНАЧЕНИЯ, РЕГИОНАЛЬНОГО ЗНАЧЕНИЯ, МЕСТНОГО ЗНАЧЕНИЯ

РЕГИОНАЛЬНОЕ ЗНАЧЕНИЕ

МЕСТА ПОГРЕБЕНИЯ
ПЛАНИРУЕМЫЙ К РАЗМЕЩЕНИЮ

- Крематорий

ИНЫЕ ОБЪЕКТЫ ФЕДЕРАЛЬНОГО ЗНАЧЕНИЯ, ОБЪЕКТЫ РЕГИОНАЛЬНОГО ЗНАЧЕНИЯ, ОБЪЕКТЫ МЕСТНОГО ЗНАЧЕНИЯ
ПЛАНИРУЕМЫЙ К РАЗМЕЩЕНИЮ

- Иные объекты регионального значения, объекты местного значения, установленные в соответствии с законодательством

Общество с ограниченной ответственностью
"Научно-проектная организация "Южный градостроительный центр"

Директор		Г. Ю. Грачева
Руководитель проекта		Т. А. Клименко
Ведущий инженер		Е. Г. Ёлка

Заказчик:	Министерство строительства Омской области		
Проект:	Внесение изменений в схему территориального планирования Омской области		
Чертеж:	Схема планируемого размещения объектов регионального значения в области образования, здравоохранения, физической культуры и спорта и в иных областях		
г. Ростов-на-Дону 2023 г.	Лист № 1 (1 - 2023)	Масштаб 1:250 000	Формат 1050x1750мм

ВНЕСЕНИЕ ИЗМЕНЕНИЙ В СХЕМУ ТЕРРИТОРИАЛЬНОГО ПЛАНИРОВАНИЯ ОМСКОЙ ОБЛАСТИ

Карта территорий и объектов в сфере организации и осуществления региональных научно-технических и инновационных программ и проектов, в том числе необходимых для создания и осуществления деятельности промышленных парков, технопарков, бизнес-инкубаторов. Особые экономические зоны

М 1:250 000

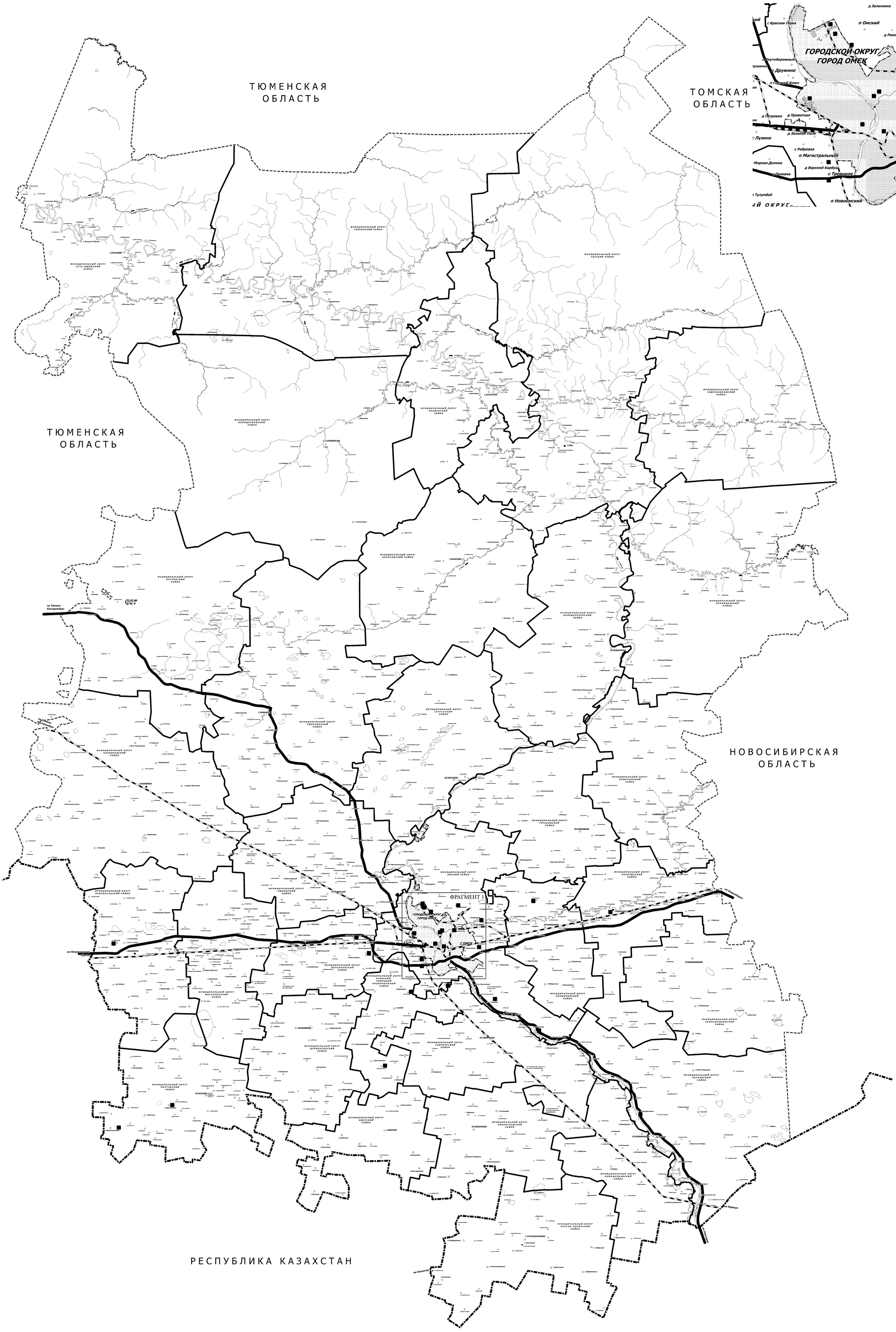

ФРАГМЕНТ 1
М 1: 100 000

УСЛОВНЫЕ ОБОЗНАЧЕНИЯ

ГРАНИЦЫ ЕДИНИЦ АДМИНИСТРАТИВНО-ТЕРРИТОРИАЛЬНОГО ДЕЛЕНИЯ РОССИЙСКОЙ ФЕДЕРАЦИИ

СУЩЕСТВУЮЩИЕ

- Государственная граница Российской Федерации
- Граница Омской области
- Граница муниципального округа
- Граница городского округа

ВИДЫ НАСЕЛЕННЫХ ПУНКТОВ

- Город
- Село
- Поселок (поселковый пункт)
- Рабочий поселок
- Деревня (хут, хутор)
- Станция, железнодорожный остановочный пункт, железнодорожный путевой пост; разъезд

ПОВЕРХНОСТНЫЕ ВОДНЫЕ ОБЪЕКТЫ

- Водотек (река, ручей, канал)
- Водоем (озеро, пруд, обводненный карьер, водохранилище)

ОБЪЕКТЫ ТРАНСПОРТНОЙ ИНФРАСТРУКТУРЫ ФЕДЕРАЛЬНОГО ЗНАЧЕНИЯ

АВТОМОБИЛЬНЫЕ ДОРОГИ

СУЩЕСТВУЮЩИЕ, ИСКЛЮЧИТЕЛЬНЫЙ, СТРОИВШИЙСЯ

- Автомобильные дороги федерального значения

ЖЕЛЕЗНОДОРОЖНЫЕ ПУТИ

СУЩЕСТВУЮЩИЕ, ИСКЛЮЧИТЕЛЬНЫЙ, СТРОИВШИЙСЯ

- Железнодорожные линии (за исключением железнодорожных линий необщего пользования)

ОБЪЕКТЫ РЕГИОНАЛЬНОГО ЗНАЧЕНИЯ

ИЗ ЛИШЕГО ЗНАЙ К РЕКОНСТРУКЦИИ

- Промышленный (индустриальный) парк
- Предприятие микробиологической, пищевой, легкой промышленности
- Предприятие растениеводства
- Предприятие по разведению молочного крупного рогатого скота, производство сырого молока
- Предприятие по разведению свиней
- Предприятие по разведению сельскохозяйственной птицы
- Объект, связанный с производственной деятельностью

ИЗ ЛИШЕГО ЗНАЙ К РЕКОНСТРУКЦИИ

- Объект, связанный с производственной деятельностью

ОСОБЫЕ ЭКОНОМИЧЕСКИЕ ЗОНЫ

- Промышленно-производственная особая экономическая зона «Авангард»

МАСШТАБ 1: 250 000

2500 м 0 2500 м 5000 10000 15000 20000 25000

Общество с ограниченной ответственностью «Научно-проектная организация Живой градостроительной среды»			
Директор			Е. Ю. Кусаева
Руководитель проекта			Е. А. Клемадина
Ведущий инженер			Е. В. Ющенко
Заказчик:	Министерство строительства Омской области		
Проект:	Внесение изменений в схему территориального планирования Омской области		
Чертеж:	Карта территорий и объектов в сфере организации и осуществления региональных научно-технических и инновационных программ и проектов, в том числе необходимых для создания и осуществления деятельности промышленных парков, технопарков, бизнес-инкубаторов. Особые экономические зоны. Карта территорий и объектов в сфере организации и осуществления региональных научно-технических и инновационных программ и проектов, в том числе необходимых для создания и осуществления деятельности промышленных парков, технопарков, бизнес-инкубаторов. Особые экономические зоны		
г. Ростов-на-Дону 2025 г.	Дата ВК 20 – 2025	Масштаб 1:250 000	Формат 1056,7×743

ВНЕСЕНИЕ ИЗМЕНЕНИЙ В СХЕМУ ТЕРРИТОРИАЛЬНОГО ПЛАНИРОВАНИЯ ОМСКОЙ ОБЛАСТИ

Карта планируемого размещения особо охраняемых природных территорий регионального значения
М 1:250 000

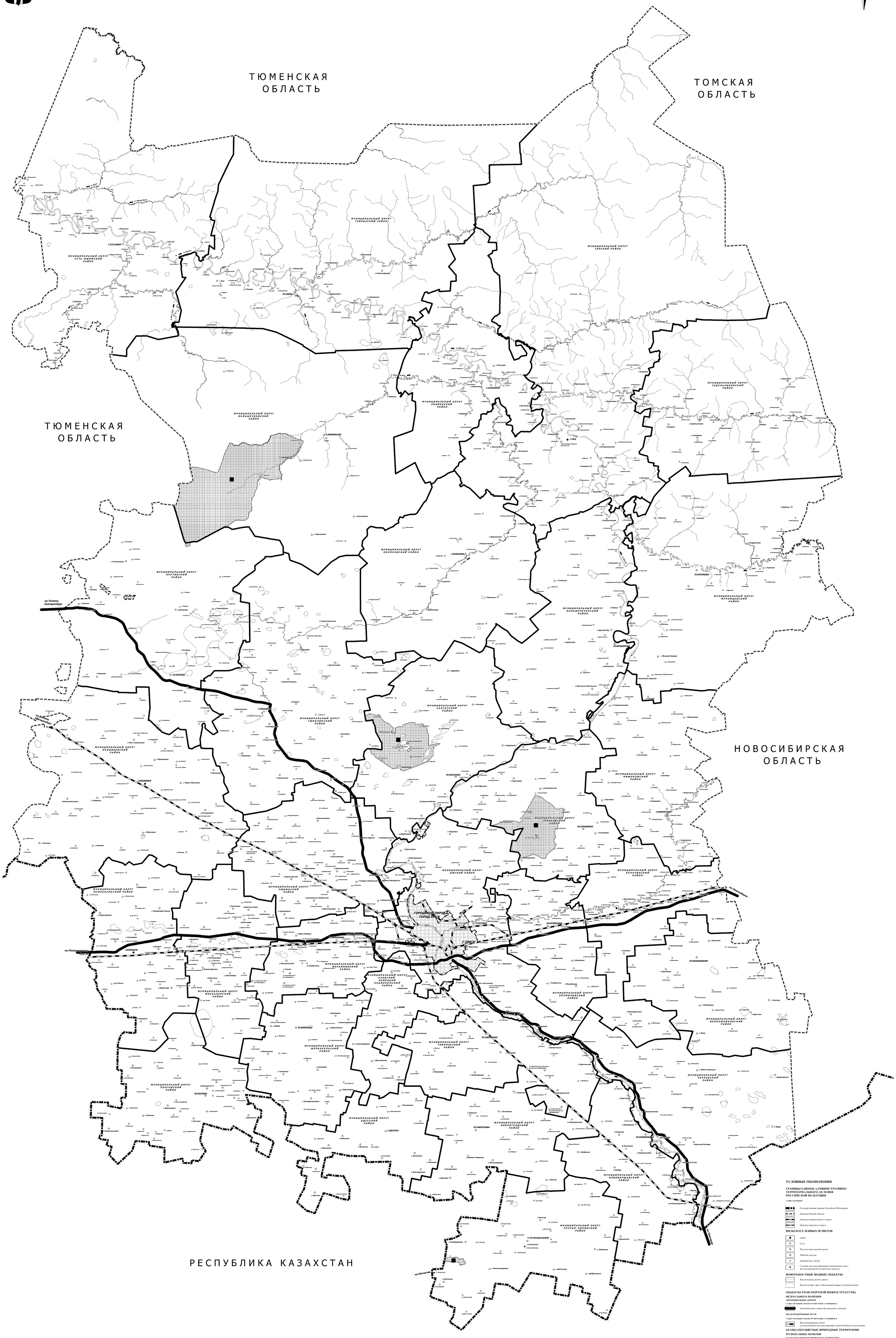

УСЛОВНЫЕ ОБОЗНАЧЕНИЯ

ГРАНИЦЫ ЕДИНИЦ АДМИНИСТРАТИВНО-ТЕРРИТОРИАЛЬНОГО ДЕЛЕНИЯ РОССИЙСКОЙ ФЕДЕРАЦИИ

СУЩЕСТВУЮЩИЙ

- Государственная граница Российской Федерации
- Граница Омской области
- Граница муниципального округа
- Граница городского округа

ВИДЫ НАСЕЛЕННЫХ ПУНКТОВ

- Город
- Село
- Поселок (населенный пункт)
- Рабочий поселок
- Деревня (хут, хутор)
- Станция, железнодорожный остановочный пункт, железнодорожный путевой пост, разъезд

ПОВЕРХНОСТНЫЕ ВОДНЫЕ ОБЪЕКТЫ

- Водоток (река, ручей, канал)
- Водоем (озеро, пруд, обводненный карьер, водохранилище)

ОБЪЕКТЫ ТРАНСПОРТНОЙ ИНФРАСТРУКТУРЫ ФЕДЕРАЛЬНОГО ЗНАЧЕНИЯ

АВТОМОБИЛЬНЫЕ ДОРОГИ

СУЩЕСТВУЮЩИЙ, РЕКОНСТРУИРУЕМЫЙ, СТРОЯЩИЙСЯ

- Автомобильные дороги федерального значения

ЖЕЛЕЗНОДОРОЖНЫЕ ПУТИ

СУЩЕСТВУЮЩИЙ, РЕКОНСТРУИРУЕМЫЙ, СТРОЯЩИЙСЯ

- Железнодорожные линии (за исключением железнодорожных линий необщего пользования)

ОСОБО ОХРАНЯЕМЫЕ ПРИРОДНЫЕ ТЕРРИТОРИИ РЕГИОНАЛЬНОЕ ЗНАЧЕНИЕ

ОСОБО ОХРАНЯЕМЫЕ ПРИРОДНЫЕ ТЕРРИТОРИИ

ПЛАНИРУЕМЫЙ К РАЗМЕЩЕНИЮ

- Иные особо охраняемые природные территории

МАСШТАБ 1: 250 000

2500 м 0 2500 5000 10000 15000 20000 25000

Общество с ограниченной ответственностью
"Научно-проектная организация "Южный градостроительный центр"

Директор		С. Ю. Грузинов
Руководитель проекта		Т. А. Бочкаева
Ведущий инженер		Т. Е. Шева
Заказчик:	Министерство строительства Омской области	
Проект:	Внесение изменений в Схему территориального планирования Омской области	
Чертеж:	Встречная к территориальному планированию. Карта планируемого размещения особо охраняемых природных территорий регионального значения	
г. Ростов-на-Дону 2025 г.	Заказ № 01 – 2025	Масштаб 1:250 000
	Формат 1606,27Х826	