

## ПРАВИТЕЛЬСТВО НОВОСИБИРСКОЙ ОБЛАСТИ

### ПОСТАНОВЛЕНИЕ

от 03.09.2018 № 376-п

г. Новосибирск

Об утверждении проекта планировки территории для размещения объекта регионального значения автомобильной дороги межмуниципального значения «56 км а/д «Н-3118» – Чаинка – Тюменка» на участке км 16+963 – км 22+963 в границах муниципального образования Яркульский сельсовет Купинского района Новосибирской области и проекта межевания территории в его составе

В соответствии со статьями 42, 43, 45 Градостроительного кодекса Российской Федерации, частью 4 статьи 9 Федерального закона от 03.07.2016 № 373-ФЗ «О внесении изменений в Градостроительный кодекс Российской Федерации, отдельные законодательные акты Российской Федерации в части совершенствования регулирования подготовки, согласования и утверждения документации по планировке территории и обеспечения комплексного и устойчивого развития территорий и признании утратившими силу отдельных положений законодательных актов Российской Федерации» Правительство Новосибирской области **п о с т а н о в л я е т**:

1. Утвердить прилагаемые проект планировки территории для размещения объекта регионального значения автомобильной дороги межмуниципального значения «56 км а/д «Н-3118» – Чаинка – Тюменка» на участке км 16+963 – км 22+963 в границах муниципального образования Яркульский сельсовет Купинского района Новосибирской области и проект межевания территории в его составе (далее – документация по планировке территории).

2. Министерству строительства Новосибирской области (Шмидт И.И.) направить утвержденную документацию по планировке территории Главе муниципального образования Яркульский сельсовет Купинского района Новосибирской области в течение семи дней со дня утверждения документации по планировке территории для официального опубликования и размещения на официальном сайте муниципального образования.

3. Контроль за исполнением настоящего постановления возложить на временно исполняющего обязанности первого заместителя Председателя Правительства Новосибирской области Знаткова В.М.

Временно исполняющий обязанности  
Губернатора Новосибирской области

А.А. Травников

УТВЕРЖДЕНЫ  
постановлением Правительства  
Новосибирской области  
от 03.09.2018 № 376-п

**Проект**  
**планировки территории для размещения объекта регионального значения**  
**автомобильной дороги межмуниципального значения «56 км а/д «Н-3118» –**  
**Чаинка – Тюменка» на участке км 16+963 – км 22+963 в границах**  
**муниципального образования Яркульский сельсовет Купинского района**  
**Новосибирской области и проект межевания территории в его составе**

1. Чертеж планировки территории для размещения объекта регионального значения автомобильной дороги межмуниципального значения «56 км а/д «Н-3118» – Чаинка – Тюменка» на участке км 16+963 – км 22+963 в границах муниципального образования Яркульский сельсовет Купинского района Новосибирской области (приложение № 1).

2. Положения о размещении объектов капитального строительства федерального, регионального или местного значения, а также о характеристиках планируемого развития территории, в том числе плотности и параметрах застройки территории и характеристиках развития систем социального, транспортного обслуживания и инженерно-технического обеспечения, необходимых для развития территории (приложение № 2).

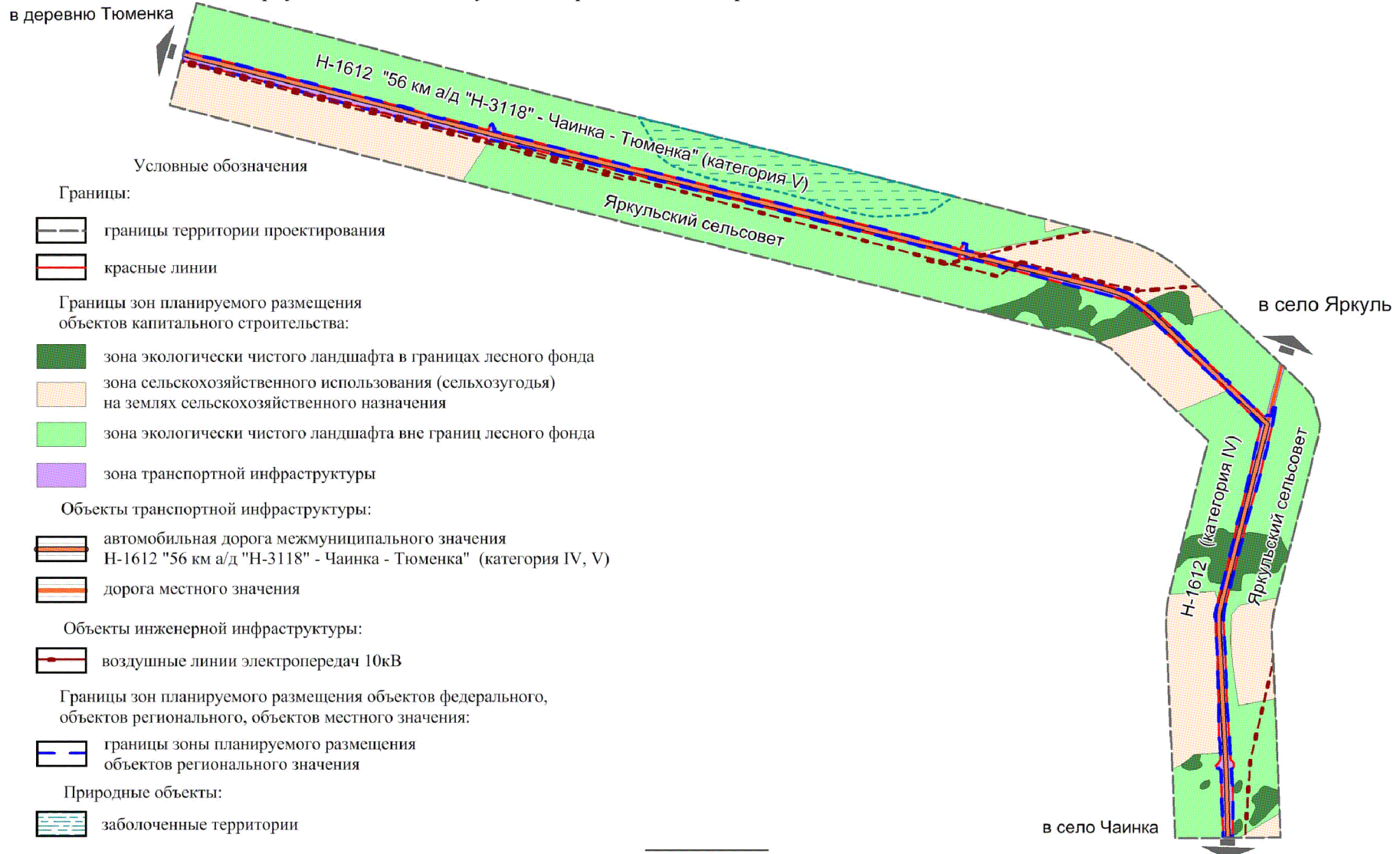
3. Чертеж межевания территории для размещения объекта регионального значения автомобильной дороги межмуниципального значения «56 км а/д «Н-3118» – Чаинка – Тюменка» на участке км 16+963 – км 22+963 в границах муниципального образования Яркульский сельсовет Купинского района Новосибирской области с приложением (приложение № 3).

---

ПРИЛОЖЕНИЕ № 1

к проекту планировки территории для размещения объекта  
регионального значения автомобильной дороги межмуниципального значения  
"56 км а/д "Н-3118" - Чаинка - Тюменка" на участке км 16+963 - км 22+963  
в границах муниципального образования Яркульский сельсовет  
Купинского района Новосибирской области и проекту  
межевания территории в его составе

**Чертеж планировки территории для размещения объекта регионального значения автомобильной  
дороги межмуниципального значения "56 км а/д "Н-3118" - Чаинка - Тюменка"  
на участке км 16+963 - км 22+963 в границах муниципального образования  
Яркульский сельсовет Купинского района Новосибирской области**



ПРИЛОЖЕНИЕ № 2  
к проекту планировки территории  
для размещения объекта регионального  
значения автомобильной дороги  
межмуниципального значения  
«56 км а/д «Н-3118» – Чаинка – Тюменка»  
на участке км 16+963 – км 22+963  
в границах муниципального образования  
Яркульский сельсовет Купинского района  
Новосибирской области и проекту  
межевания территории в его составе

**Положения**  
**о размещении объектов капитального строительства федерального,**  
**регионального или местного значения, а также о характеристиках**  
**планируемого развития территории, в том числе плотности и параметрах**  
**застройки территории и характеристиках развития систем социального,**  
**транспортного обслуживания и инженерно-технического обеспечения,**  
**необходимых для развития территории**

Проект планировки территории автомобильной дороги межмуниципального значения «56 км а/д «Н-3118» – Чаинка – Тюменка» на участке км 16+963 – км 22+963 в границах муниципального образования Яркульский сельсовет Купинского района Новосибирской области (далее – проект планировки территории) разработан на расчетный срок до 2032 года на основании Схемы территориального планирования Новосибирской области, утвержденной постановлением администрации Новосибирской области от 07.09.2009 № 339-па «Об утверждении Схемы территориального планирования Новосибирской области».

**I. Размещение объектов федерального значения**

Схемой территориального планирования Российской Федерации в области федерального транспорта (железнодорожного, воздушного, морского, внутреннего водного транспорта) и автомобильных дорог федерального значения, утвержденной распоряжением Правительства Российской Федерации от 19.03.2013 № 384-р, в границах проекта планировки территории размещение объектов федерального значения не запланировано.

Схемой территориального планирования Российской Федерации в области энергетики, утвержденной распоряжением Правительства Российской Федерации от 01.08.2016 № 1634-р, в границах проекта планировки территории размещение объектов федерального значения не запланировано.

Схемой территориального планирования Российской Федерации в области федерального транспорта (в части трубопроводного транспорта), утвержденной распоряжением Правительства Российской Федерации от 06.05.2015 № 816-р, в границах проекта планировки территории размещение объектов федерального значения не запланировано.

Схемой территориального планирования Российской Федерации в области высшего профессионального образования, утвержденной распоряжением Правительства Российской Федерации от 26.02.2013 № 247-р, в границах проекта планировки территории размещение объектов федерального значения не запланировано.

Схемой территориального планирования Российской Федерации в области здравоохранения, утвержденной распоряжением Правительства Российской Федерации от 28.12.2012 № 2607-р, в границах проекта планировки территории размещение объектов федерального значения не запланировано.

## **II. Размещение объектов регионального значения**

В Схеме территориального планирования Новосибирской области, утвержденной постановлением администрации Новосибирской области от 07.09.2009 № 339-па «Об утверждении Схемы территориального планирования Новосибирской области», в границах проекта планировки территории отображен существующий объект регионального значения – автомобильная дорога межмуниципального значения «56 км а/д «Н-3118» – Чаинка – Тюменка», учетный номер Н-1612.

## **III. Размещение объектов местного значения**

В схеме территориального планирования Купинского района Новосибирской области, утвержденной решением Совета депутатов Купинского района Новосибирской области от 14.06.2011 № 57 «Об утверждении схемы территориального планирования Купинского района Новосибирской области», размещение объектов местного значения муниципального района в границах проекта планировки территории не запланировано.

В генеральном плане муниципального образования Яркульский сельсовет Купинского района Новосибирской области, утвержденном решением Совета депутатов Яркульского сельсовета Купинского района Новосибирской области от 14.11.2013 № 129 «Об утверждении генерального плана и правил землепользования и застройки на территории Яркульского сельсовета Купинского района Новосибирской области» (далее – генеральный план Яркульского сельсовета), размещение объектов местного значения поселения в границах проекта планировки территории не запланировано.

#### **IV. Характеристики планируемого развития территории, в том числе плотность и параметры застройки территории**

Объектом проекта планировки территории является часть территории муниципального образования Яркульский сельсовет Купинского района Новосибирской области (далее – Яркульский сельсовет).

Площадь территории в границах проекта планировки территории составляет 239,927 га.

В границах проекта планировки территории в соответствии с генеральным планом Яркульского сельсовета и правилами землепользования и застройки муниципального образования Яркульский сельсовет, утвержденными решением Совета депутатов Яркульского сельсовета от 14.11.2013 № 129 «Об утверждении генерального плана и правил землепользования и застройки на территории Яркульского сельсовета Купинского района Новосибирской области», установлено 4 зоны планируемого размещения объектов капитального строительства:

- зона экологически чистого ландшафта в границах лесного фонда;
- зона сельскохозяйственного использования (сельхозугодья) на землях сельскохозяйственного назначения;
- зона экологически чистого ландшафта вне границ лесного фонда;
- зона транспортной инфраструктуры.

Зона экологически чистого ландшафта в границах лесного фонда предназначена для обеспечения правовых условий сохранения и использования участков, покрытых и не покрытых лесом, в целях сохранения и восстановления природного ландшафта и экологически чистой окружающей среды. Градостроительные регламенты для зоны не устанавливаются.

Зона сельскохозяйственного использования (сельхозугодья) на землях сельскохозяйственного назначения предназначена для следующих основных видов разрешенного использования:

- поля и участки для выращивания сельхозпродукции открытым способом;
- луга, пастбища;
- сенокосы;
- подсобные хозяйства;
- теплицы и парники.

Зона экологически чистого ландшафта вне границ лесного фонда предназначена для следующих основных видов разрешенного использования:

- лесные массивы, лесопарки;
- луга, лугопарки;
- питомники, дендрарии для выращивания деревьев, декоративных растений для озеленения.

Зона транспортной инфраструктуры предназначена для следующего основного вида разрешенного использования:

- автомобильный транспорт.

Баланс зон планируемого размещения объектов капитального строительства приведен в таблице № 1.

## Баланс зон планируемого размещения объектов капитального строительства

№ п/п	Наименование зоны	Площадь, га	%
	Всего в границах проекта планировки территории	239,927	100,00
1	Зона экологически чистого ландшафта в границах лесного фонда	14,105	5,9
2	Зона сельскохозяйственного использования (сельхозугодья) на землях сельскохозяйственного назначения	57,765	24,1
3	Зона экологически чистого ландшафта вне границ лесного фонда	148,299	61,8
4	Зона транспортной инфраструктуры	19,758	8,2

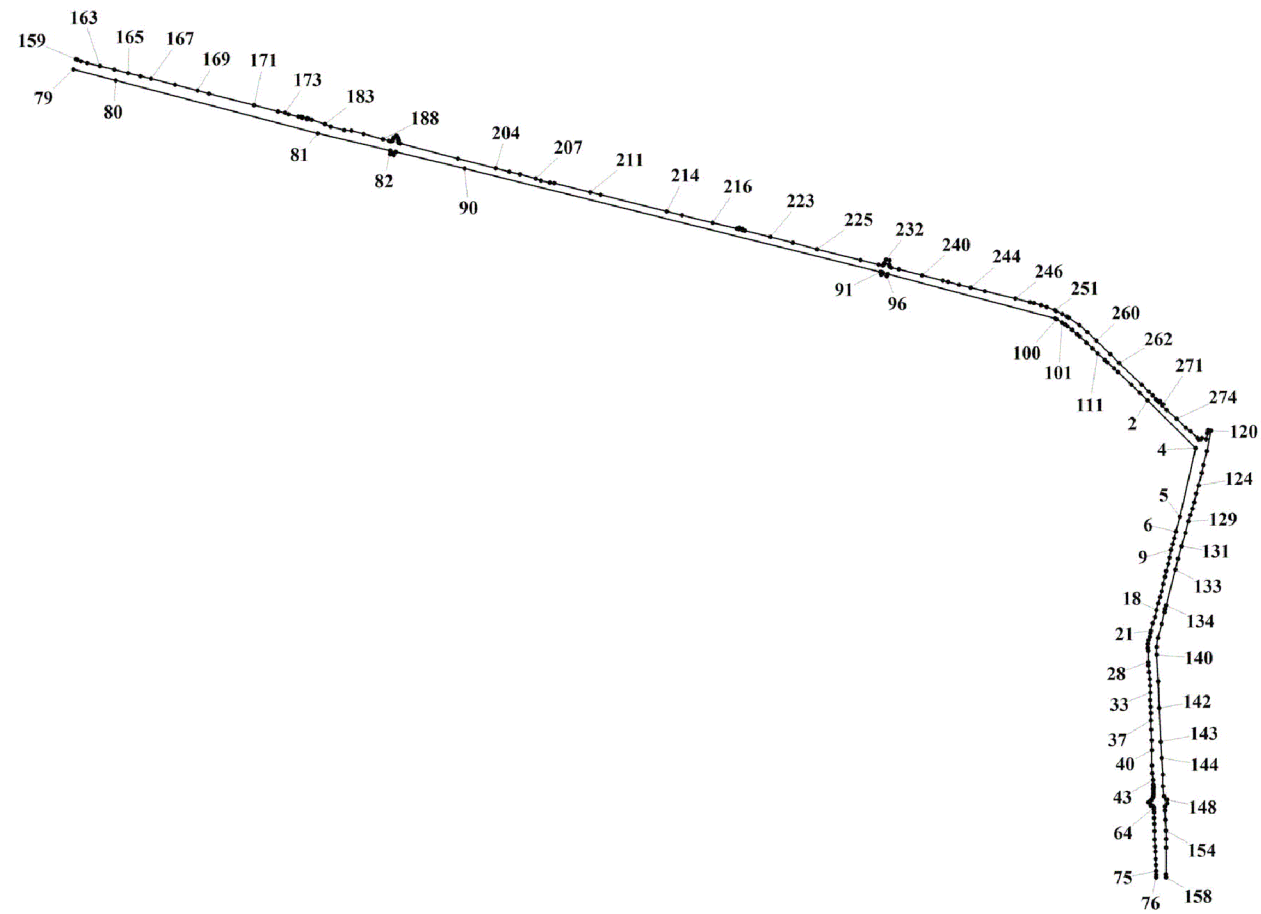
Проектом планировки территории предусматривается установление красных линий, которые обозначают существующие, планируемые (изменяемые, вновь образуемые) границы территорий общего пользования и (или) границы территорий, занятых линейными объектами и (или) предназначенных для размещения линейных объектов в соответствии с Градостроительным кодексом Российской Федерации. Разбивочный план поворотных точек красных линий приведен на схеме.

Подготовка проекта планировки территории осуществляется в соответствии с системой координат, используемой для ведения государственного кадастра недвижимости, согласно части 6 статьи 41 Градостроительного кодекса Российской Федерации.

На основании постановления Правительства Новосибирской области от 28.12.2011 № 608-п «О введении в действие местной системы координат Новосибирской области» проект планировки территории выполнен в местной системе координат Новосибирской области.

Каталог координат поворотных точек красных линий приведен в таблице № 2.

## Разбивочный план поворотных точек красных линий



## Каталог координат поворотных точек красных линий

№ точки	X	Y
1	2	3
1	442129,05	2225017,96
2	442129,06	2225017,95
3	442129,06	2225017,96
4	441955,93	2225193,11
5	441705,31	2225134,96
6	441651,08	2225120,99
7	441627,22	2225115,19
8	441606,23	2225109,66
9	441584,67	2225103,14
10	441556,94	2225097,34
11	441533,47	2225092,53
12	441507,53	2225085,97
13	441486,87	2225081,13
14	441459,87	2225074,35
15	441434,12	2225068,65
16	441412,87	2225063,92
17	441390,32	2225056,36
18	441365,69	2225049,84
19	441340,23	2225045,38
20	441317,70	2225036,31
21	441290,18	2225029,67
22	441281,53	2225027,58
23	441268,30	2225025,51
24	441255,88	2225021,22
25	441241,95	2225018,48
26	441227,90	2225018,16
27	441216,45	2225020,39
28	441175,83	2225019,88
29	441163,64	2225020,47

30	441139,36	2225023,09
31	441114,74	2225025,44
32	441090,61	2225026,41
33	441064,67	2225027,81
34	441038,00	2225027,08
35	441012,94	2225028,46
36	440989,97	2225029,10
37	440963,29	2225029,52
38	440931,00	2225030,54
39	440890,69	2225031,85
40	440855,08	2225032,78
41	440799,09	2225033,64
42	440770,92	2225034,20
43	440747,11	2225037,39
44	440728,85	2225037,85
45	440728,86	2225038,46
46	440721,66	2225039,21
47	440719,07	2225039,32
48	440715,38	2225038,94
49	440715,36	2225038,27
50	440712,19	2225038,38
51	440703,26	2225038,70
52	440696,85	2225038,93
53	440691,15	2225038,75
54	440686,03	2225037,98
55	440682,11	2225036,98
56	440674,52	2225030,67
57	440671,82	2225030,80
58	440670,46	2225027,65
59	440668,65	2225024,73
60	440664,60	2225019,90
61	440653,30	2225028,19

62	440655,26	2225031,47
63	440651,21	2225036,47
64	440645,87	2225040,86
65	440640,36	2225040,54
66	440628,66	2225041,45
67	440608,40	2225041,78
68	440586,99	2225042,10
69	440559,93	2225043,09
70	440529,95	2225043,68
71	440504,14	2225044,95
72	440486,10	2225045,89
73	440458,82	2225046,81
74	440437,38	2225047,54
75	440414,69	2225048,47
76	440402,43	2225049,02
77	440395,47	2225049,10
78	440391,27	2225049,13
79	443335,02	2221103,49
80	443294,81	2221258,34
81	443101,99	2221994,24
82	443039,12	2222257,73
83	443038,50	2222259,46
84	443029,30	2222258,72
85	443026,16	2222257,90
86	443022,64	2222271,45
87	443031,63	2222274,96
88	443034,29	2222276,63
89	443034,30	2222277,93
90	442974,35	2222529,21
91	442596,86	2224044,45
92	442594,55	2224053,15
93	442596,07	2224047,41
94	442594,83	2224048,51
95	442588,06	2224046,72
96	442582,64	2224067,51

97	442588,44	2224068,97
98	442589,94	2224070,48
99	442427,77	2224680,40
100	442424,83	2224686,19
101	442413,05	2224706,02
102	442405,55	2224717,27
103	442399,06	2224726,20
104	442386,22	2224742,48
105	442385,99	2224742,28
106	442371,06	2224759,78
107	442361,89	2224770,05
108	442339,41	2224794,21
109	442338,48	2224795,18
110	442318,69	2224815,89
111	442300,51	2224835,40
112	442276,46	2224861,34
113	442267,05	2224871,74
114	442245,50	2224895,63
115	442232,12	2224909,98
116	442185,97	2224958,52
117	442157,66	2224988,16
118	442129,24	2225017,70
119	442129,02	2225017,99
120	442019,15	2225248,05
121	441944,25	2225233,47
122	441893,75	2225220,62
123	441865,71	2225215,03
124	441819,09	2225203,04
125	441789,95	2225195,06
126	441757,56	2225187,21
127	441735,08	2225180,83
128	441711,72	2225174,08
129	441688,90	2225166,63
130	441646,45	2225155,06
131	441598,31	2225140,56

132	441552,70	2225128,86
133	441512,40	2225118,89
134	441382,70	2225085,17
135	441369,88	2225080,93
136	441358,29	2225079,63
137	441315,26	2225069,21
138	441264,14	2225054,87
139	441230,86	2225050,96
140	441203,12	2225050,92
141	441104,80	2225055,78
142	441008,57	2225060,11
143	440885,39	2225065,05
144	440826,68	2225068,61
145	440765,80	2225073,33
146	440723,62	2225073,95
147	440686,71	2225077,27
148	440675,30	2225086,83
149	440675,12	2225088,84
150	440661,13	2225089,53
151	440650,31	2225080,62
152	440635,68	2225080,97
153	440601,34	2225083,21
154	440562,34	2225084,99
155	440531,42	2225085,36
156	440500,44	2225085,16
157	440402,53	2225084,52
158	440392,06	2225085,23
159	443372,06	2221113,12
160	443369,76	2221118,09
161	443364,51	2221130,94
162	443358,02	2221153,82
163	443346,77	2221200,40
164	443334,43	2221252,94
165	443321,66	2221303,45
166	443310,50	2221347,96

167	443301,50	2221387,09
168	443279,17	2221474,33
169	443257,74	2221555,60
170	443246,96	2221597,15
171	443204,57	2221761,78
172	443181,90	2221849,42
173	443176,83	2221874,76
174	443171,68	2221887,92
175	443163,68	2221922,28
176	443162,76	2221932,16
177	443158,77	2221937,76
178	443161,35	2221938,45
179	443157,10	2221954,39
180	443154,44	2221953,69
181	443154,91	2221960,31
182	443151,59	2221972,14
183	443135,67	2222020,08
184	443126,54	2222041,61
185	443113,41	2222090,74
186	443111,99	2222116,51
187	443099,91	2222160,52
188	443080,31	2222231,87
189	443075,25	2222253,27
190	443073,62	2222257,87
191	443072,78	2222262,37
192	443073,78	2222266,48
193	443082,12	2222268,86
194	443085,78	2222268,82
195	443093,69	2222280,37
196	443089,00	2222283,90
197	443083,98	2222286,22
198	443077,69	2222286,50
199	443076,90	2222289,54
200	443069,26	2222287,57
201	443067,20	2222288,91

202	443065,15	2222294,89
203	443009,77	2222504,04
204	442974,80	2222642,03
205	442962,03	2222691,77
206	442952,49	2222730,56
207	442937,55	2222788,28
208	442929,99	2222807,08
209	442922,29	2222839,67
210	442920,69	2222855,25
211	442887,39	2222987,36
212	442887,39	2222987,35
213	442878,54	2223024,79
214	442817,62	2223265,23
215	442803,93	2223320,71
216	442776,74	2223432,84
217	442755,33	2223520,48
218	442753,02	2223528,30
219	442757,51	2223529,43
220	442754,29	2223542,23
221	442749,70	2223541,08
222	442748,24	2223549,41
223	442724,56	2223643,40
224	442703,42	2223724,99
225	442680,21	2223813,49
226	442640,62	2223971,62
227	442623,95	2224037,30
228	442620,61	2224052,64
229	442622,85	2224055,86
230	442628,89	2224056,65
231	442628,16	2224059,40
232	442642,43	2224063,96
233	442638,99	2224077,61
234	442623,87	2224075,17
235	442623,27	2224077,47
236	442618,12	2224076,17

237	442615,40	2224078,80
238	442613,04	2224083,48
239	442607,60	2224110,91
240	442585,24	2224196,19
241	442566,16	2224271,32
242	442561,25	2224290,36
243	442550,33	2224331,02
244	442540,03	2224373,48
245	442527,45	2224424,93
246	442500,58	2224535,89
247	442487,00	2224589,49
248	442484,03	2224603,13
249	442476,72	2224629,27
250	442469,39	2224649,99
251	442457,97	2224679,46
252	442454,96	2224683,67
253	442443,86	2224707,09
254	442434,36	2224723,86
255	442433,13	2224727,40
256	442431,22	2224729,44
257	442430,73	2224730,30
258	442403,16	2224769,10
259	442378,25	2224797,56
260	442347,51	2224830,60
261	442297,50	2224881,24
262	442265,61	2224914,33
263	442265,21	2224913,94
264	442185,79	2224995,99
265	442161,16	2225021,97
266	442147,72	2225035,95
267	442133,62	2225047,12
268	442127,12	2225054,65
269	442122,56	2225059,41
270	442126,11	2225062,81
271	442114,71	2225074,73

272	442110,47	2225070,68	278	441986,37	2225203,66
273	442094,29	2225087,74	279	441987,24	2225211,36
274	442061,89	2225123,10	280	441992,01	2225214,88
275	442029,82	2225156,54	281	441987,90	2225231,25
276	442015,75	2225174,54	282	442009,44	2225235,32
277	441993,03	2225198,74	283	442020,74	2225238,25

## V. Характеристики развития систем социального обслуживания территории

Проектом планировки территории не предусматривается мероприятий по развитию системы социального обслуживания территории.

## VI. Характеристики развития систем транспортного обслуживания территории

В перечне, утвержденном постановлением администрации Новосибирской области от 18.02.2010 № 65-па «Об утверждении перечня автомобильных дорог общего пользования регионального и межмуниципального значения, относящихся к государственной собственности Новосибирской области», автомобильная дорога «56 км а/д «Н-3118» – Чайнка – Тюменка» числится как существующая автомобильная дорога межмуниципального значения, учетный номер Н-1612 (далее – автомобильная дорога).

Проект планировки территории выполнен на основании инженерно-геологических и геодезических изысканий, выполненных закрытым акционерным обществом «Новосибирскгипродорнии» в декабре 2015 года.

Автомобильная дорога имеет основные технические параметры, приведенные в таблице № 3.

Таблица № 3

### Основные технические параметры автомобильной дороги

Наименование	Основные параметры
Участок Пикет (далее – ПК) 0+00,00 – ПК15+86,48	
Категория автомобильной дороги	IV
Расчетная скорость, км/час	80
Общее число полос движения, шт.	2
Ширина полосы движения, м	3,0
Ширина обочины, м	2,0
Ширина краевой полосы у обочины, м	0,5
Ширина укрепленной части обочины, м	1,0
Ширина земляного полотна, м	10,0

Наименьший радиус выпуклой кривой в продольном профиле, м	5000
Наименьший радиус вогнутой кривой в продольном профиле, м	2000
Наименьший радиус кривых в плане, м	300
Участок ПК15+86,48 – ПК60+00,00	
Категория автомобильной дороги	V
Расчетная скорость, км/час	60
Общее число полос движения, шт.	1
Ширина полосы движения, м	4,5
Ширина обочины, м	1,75
Ширина краевой полосы у обочины, м	0
Ширина укрепленной части обочины, м	0
Ширина земляного полотна, м	8,0
Наименьший радиус выпуклой кривой в продольном профиле, м	2500
Наименьший радиус вогнутой кривой в продольном профиле, м	1500
Наименьший радиус кривых в плане, м	150

Начало автомобильной дороги ПК0+00,00 соответствует км 16+963 существующей автомобильной дороги «56 км а/д «Н-3118» – Чаинка – Тюменка».

Конец автомобильной дороги ПК60+00,00 соответствует км 22+963 существующей автомобильной дороги «56 км а/д «Н-3118» – Чаинка – Тюменка».

Протяженность автомобильной дороги межмуниципального значения в границах проекта планировки территории составила 6,00 км, автомобильная дорога местного значения муниципального района – 0,23 км.

На автомобильной дороге предусмотрена реконструкция пересечений (3 шт.) и примыканий (1 шт.), с целью приведения их в соответствие с требованиями действующих нормативных документов.

## **VII. Характеристики развития систем инженерно-технического обеспечения территории**

Автомобильную дорогу пересекают:

2 воздушные линии 10 кВ.

Переустройство коммуникаций проектом планировки территории не предусматривается.

Водоотвод с проезжей части автомобильной дороги обеспечивается за счет поперечных (20%) уклонов проезжей части и обочин (40%). Далее по откосам, укрепленным растительным грунтом с посевом трав, атмосферные осадки (вода) попадают в кювет и существующие резервы, а далее – в водопропускные трубы.

**VIII. Технико-экономические показатели  
проекта планировки территории**

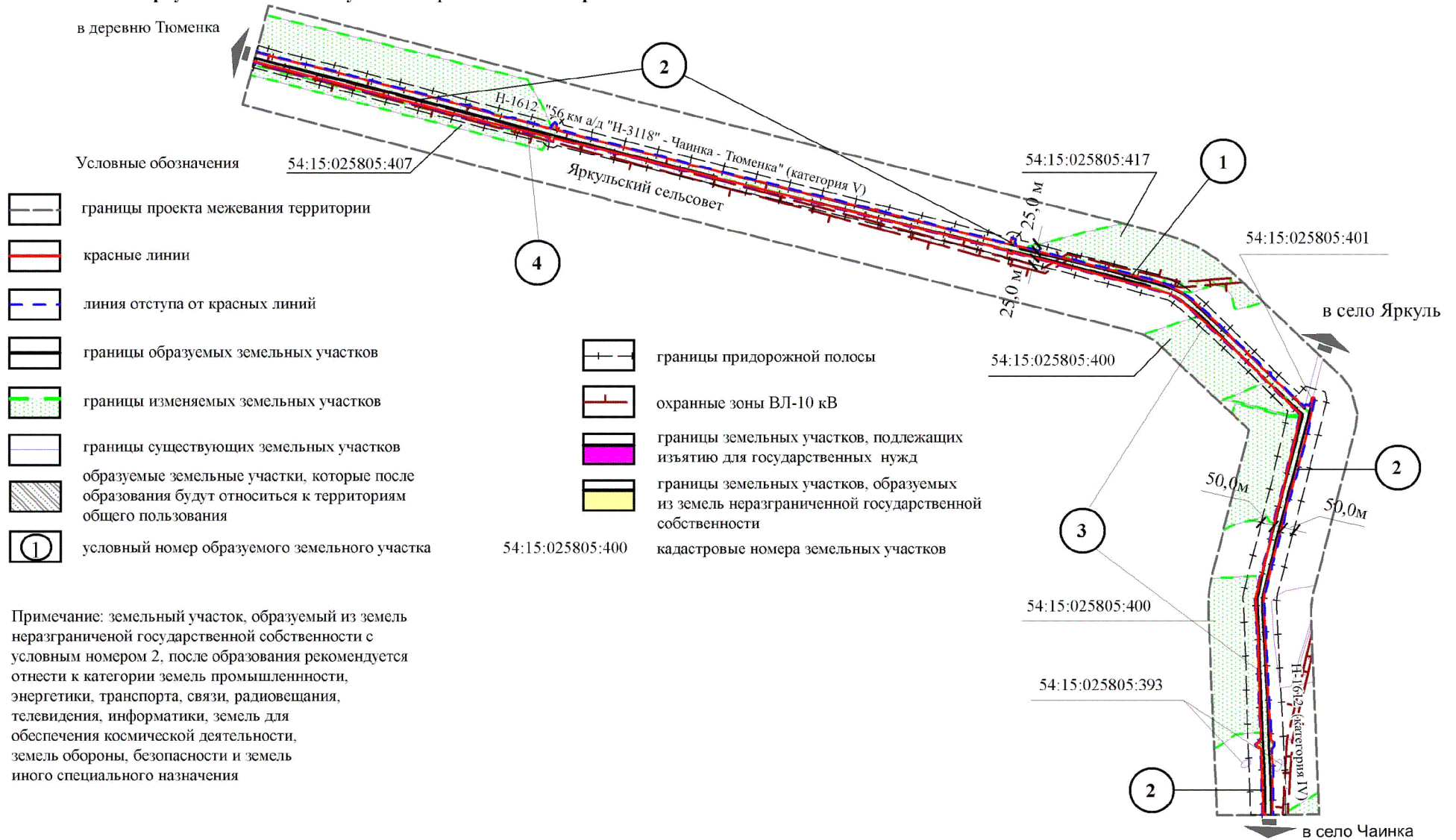
Таблица № 4

№ п/п	Наименование показателей	Единица измерения	Современное состояние на 2018 год	Расчетный срок на 2032 год
1	Площадь территории в границе проекта планировки территории – всего	га	239,927	239,927
1.1	Зона экологически чистого ландшафта в границах лесного фонда	га	-	14,105
1.2	Зона сельскохозяйственного использования (сельхозугодья) на землях сельскохозяйственного назначения	га	-	57,765
1.3	Зона экологически чистого ландшафта вне границ лесного фонда	га	-	148,299
1.4	Зона транспортной инфраструктуры	га	-	19,758
2	Коэффициент застройки	-	-	-
3	Объекты транспортной инфраструктуры			
3.1	Протяженность дорожной сети – всего	км	6,230	6,230
3.1.1	Автомобильные дороги межмуниципального значения (категория IV)	км	1,586	1,586
3.1.2	Автомобильные дороги межмуниципального значения (категория V)	км	4,414	4,414
3.1.3	Автомобильные дороги местного значения муниципального района	км	0,230	0,230
4	Объекты социальной инфраструктуры	шт.	0	0
5	Объекты инженерной инфраструктуры			
5.1	Протяженность воздушных линии электропередач, 10 кВ	км	7,059	7,059

ПРИЛОЖЕНИЕ № 3

к проекту планировки территории для размещения объекта регионального значения автомобильной дороги межмуниципального значения "56 км а/д "Н-3118" - Чаинка - Тюменка" на участке км 16+963 - км 22+963 в границах муниципального образования Яркульский сельсовет Купинского района Новосибирской области и проекту межевания территории в его составе

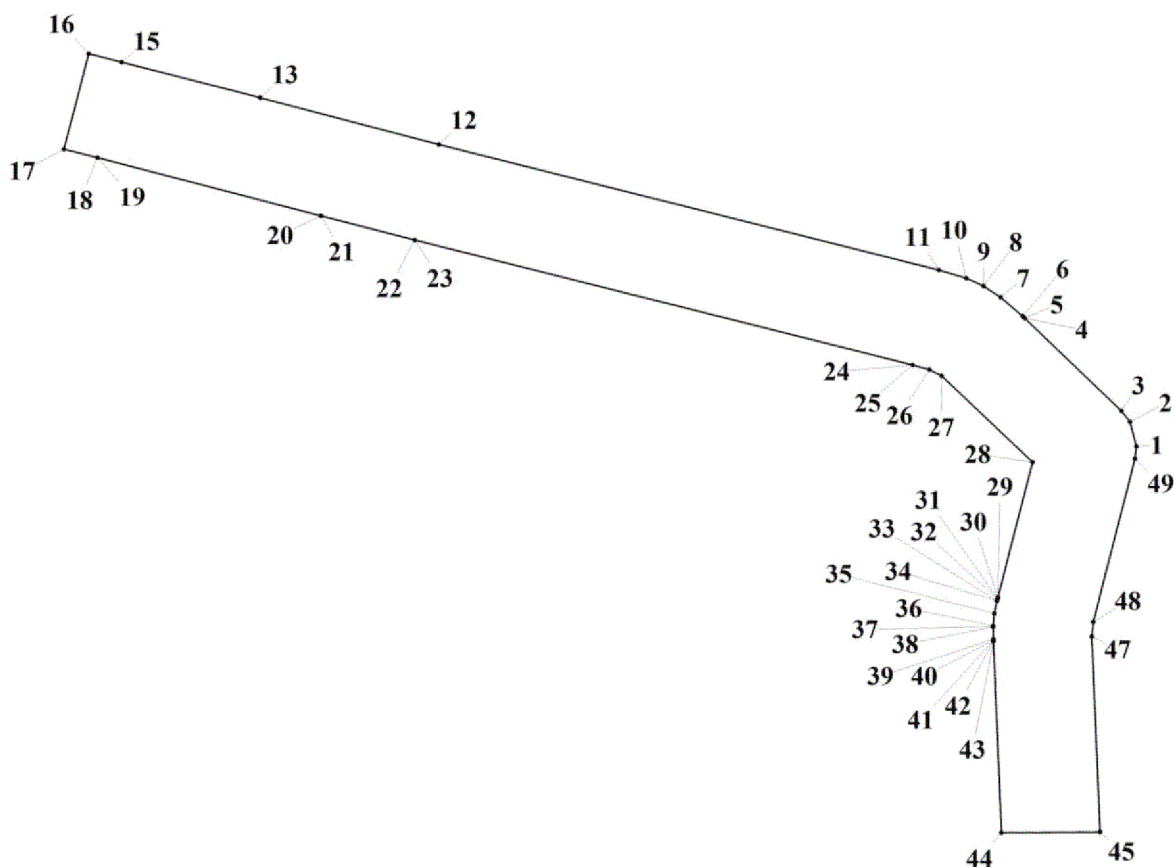
**Чертеж межевания территории для размещения объекта регионального значения автомобильной дороги межмуниципального значения "56 км а/д "Н-3118" - Чаинка - Тюменка" на участке км 16+963 - км 22+963 в границах муниципального образования Яркульский сельсовет Купинского района Новосибирской области"**



ПРИЛОЖЕНИЕ  
к чертежу межевания территории  
для размещения объекта регионального  
значения автомобильной дороги  
межмуниципального значения «56 км а/д  
«Н-3118» – Чайнка – Тюменка»  
на участке км 16+963 – км 22+963  
в границах муниципального образования  
Яркульский сельсовет Купинского района  
Новосибирской области

Схема № 1

Разбивочный план границ проекта межевания территории



Каталог координат поворотных точек границ проекта межевания территории  
(местная система координат Новосибирской области)

Номер точки	Координата X	Координата Y
1	2	3
1	441957,66	2225415,78
2	442057,66	2225388,99
3	442102,20	2225354,01
4	442479,30	2224959,68
5	442479,39	2224959,59
6	442485,78	2224952,90
7	442563,71	2224863,50
8	442608,72	2224793,91
9	442609,33	2224792,78
10	442640,39	2224723,97
11	442673,80	2224612,31
12	443183,53	2222582,71
13	443183,53	2222582,71
14	443373,34	2221856,35
15	443373,57	2221855,78
16	443517,67	2221292,85
17	443517,67	2221292,85
18	443551,80	2221159,90
19	443164,70	2221059,16
20	443129,91	2221194,90
21	443129,77	2221195,25
22	442894,42	2222102,28
23	442894,09	2222103,55
24	442796,14	2222483,41
25	442795,89	2222484,00
26	442288,07	2224506,00
27	442288,05	2224506,11
28	442269,39	2224573,64
29	442243,93	2224623,21
30	441893,95	2224993,02
31	441344,26	2224852,33
32	441344,11	2224852,29
33	441339,72	2224851,17
34	441339,54	2224851,12
35	441330,41	2224848,82

36	441330,170	2224848,76
37	441278,960	2224838,11
38	441228,240	2224833,28
39	441227,660	2224833,26
40	441225,260	2224833,18
41	441175,230	2224833,90
42	441170,890	2224834,11
43	441170,840	2224834,12
44	441166,320	2224834,34
45	441166,190	2224834,34
46	440389,280	2224867,02
47	440391,840	2225267,00
48	440394,400	2225266,98
49	441185,830	2225233,86

## Разбивочный план границ образуемого земельного участка № 1

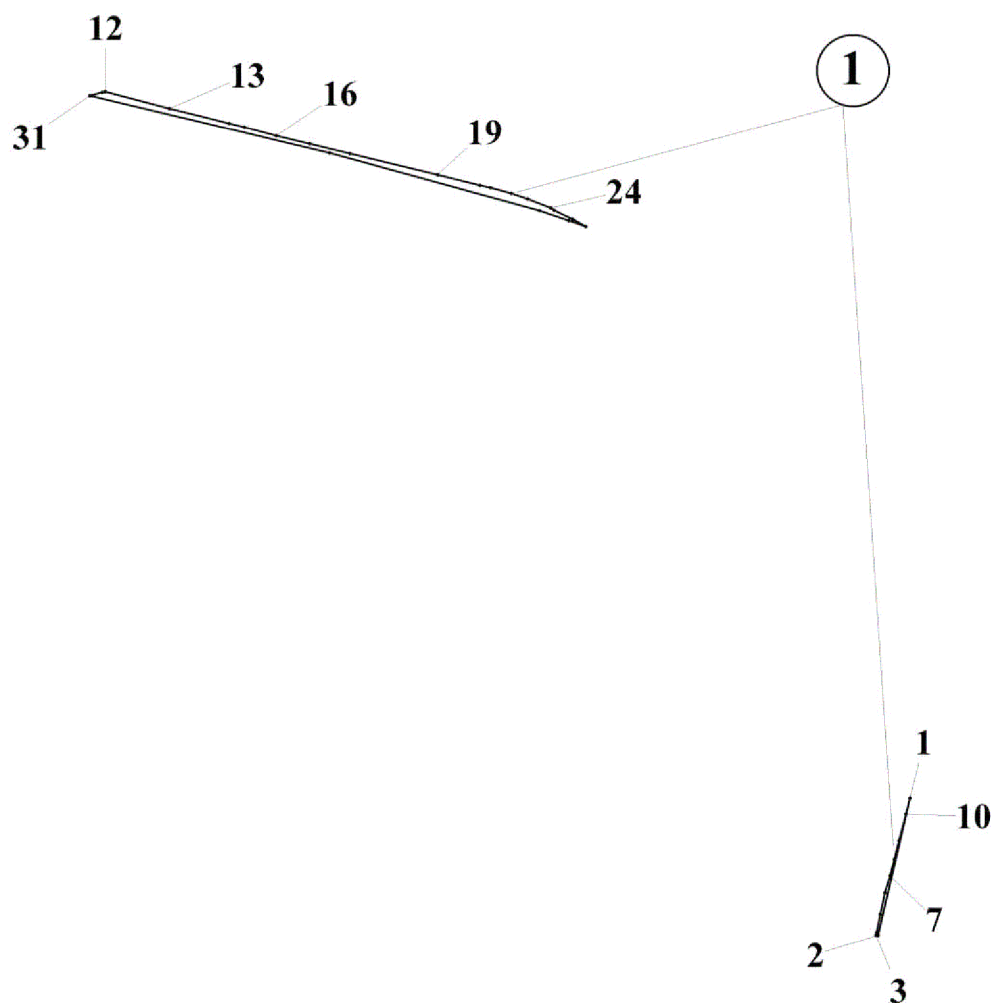


Таблица № 2

Каталог координат поворотных точек границ  
образуемого земельного участка № 1  
(местная система координат Новосибирской области)

Номер точки	Координата X	Координата Y
1	2	3
1	441705,09	2225134,91
2	441529,68	2225094,21
3	441530,47	2225091,78
4	441533,47	2225092,53
5	441556,94	2225097,34
6	441584,67	2225103,14

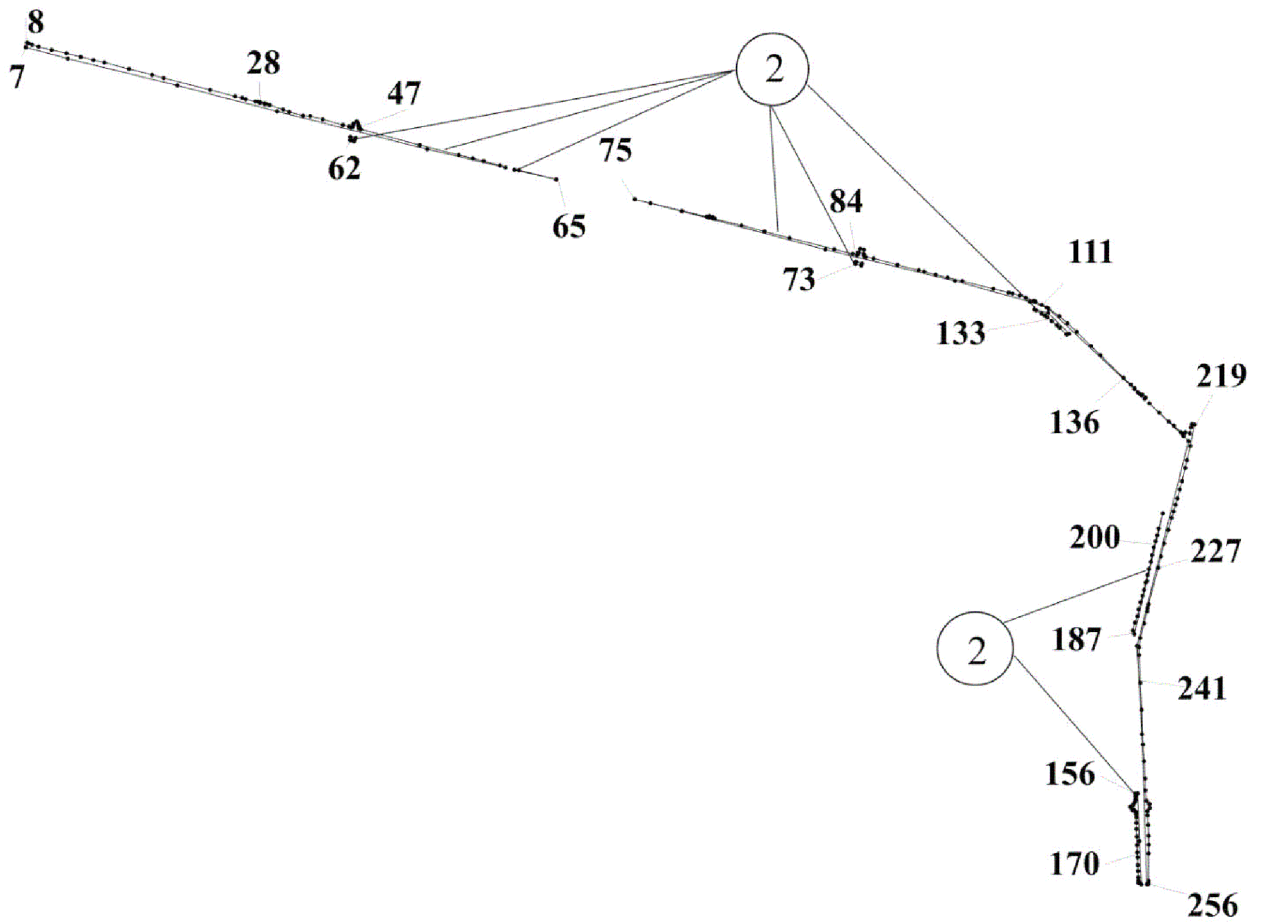
7	441606,23	2225109,66
8	441627,22	2225115,19
9	441651,08	2225120,99
10	441685,02	2225129,86
11	442605,70	2224110,95
12	442606,63	2224114,62
13	442585,24	2224196,19
14	442566,16	2224271,32
15	442561,25	2224290,36

16	442550,33	2224331,02
17	442540,03	2224373,48
18	442527,45	2224424,93
19	442500,58	2224535,89
20	442487,00	2224589,49
21	442484,03	2224603,13
22	442476,72	2224629,27
23	442469,39	2224649,99

24	442457,97	2224679,46
25	442454,96	2224683,67
26	442443,86	2224707,09
27	442434,35	2224723,88
28	442441,91	2224702,17
29	442454,86	2224664,95
30	442528,19	2224398,83
31	442601,79	2224095,48

Схема № 3

## Разбивочный план границ образуемого земельного участка № 2



Каталог координат поворотных точек границ  
образуемого земельного участка № 2  
(местная система координат Новосибирской области)

Номер точки	Координата X	Координата Y
1	2	3
1	442929,99	2222807,08
2	442995,33	2222530,58
3	443128,41	2221998,32
4	443220,75	2221645,31
5	443315,81	2221256,98
6	443356,27	2221109,01
7	443372,06	2221113,12
8	443369,76	2221118,09
9	443364,51	2221130,94
10	443358,02	2221153,82
11	443346,77	2221200,40
12	443334,43	2221252,94
13	443321,66	2221303,45
14	443310,50	2221347,96
15	443301,50	2221387,09
16	443279,17	2221474,33
17	443257,74	2221555,60
18	443246,96	2221597,15
19	443204,57	2221761,78
20	443181,90	2221849,42
21	443176,83	2221874,76
22	443171,68	2221887,92
23	443163,68	2221922,28
24	443162,76	2221932,16
25	443158,77	2221937,76
26	443161,35	2221938,45
27	443157,10	2221954,39
28	443154,44	2221953,69
29	443154,91	2221960,31
30	443151,59	2221972,14
31	443135,67	2222020,08
32	443126,54	2222041,61
33	443113,41	2222090,74
34	443111,99	2222116,51

35	443099,91	2222160,52
36	443080,31	2222231,87
37	443075,25	2222253,27
38	443073,62	2222257,87
39	443072,78	2222262,37
40	443073,78	2222266,48
41	443082,12	2222268,86
42	443085,78	2222268,82
43	443093,69	2222280,37
44	443089,00	2222283,90
45	443083,98	2222286,22
46	443077,69	2222286,50
47	443076,90	2222289,54
48	443069,26	2222287,57
49	443067,20	2222288,91
50	443065,15	2222294,89
51	443009,77	2222504,04
52	442974,80	2222642,03
53	442962,03	2222691,77
54	442952,49	2222730,56
55	442937,55	2222788,28
56	443039,12	2222257,73
57	443034,30	2222277,92
58	443034,30	2222277,93
59	443034,29	2222276,63
60	443031,63	2222274,96
61	443022,64	2222271,45
62	443026,16	2222257,90
63	443029,30	2222258,72
64	443038,50	2222259,46
65	442887,42	2222987,19
66	442922,28	2222839,69
67	442922,29	2222839,67
68	442920,69	2222855,25
69	442887,39	2222987,36
70	442434,36	2224723,85
71	442454,86	2224664,95

72	442528,19	2224398,83
73	442639,54	2223939,91
74	442775,34	2223432,11
75	442817,57	2223265,43
76	442803,93	2223320,71
77	442776,74	2223432,84
78	442755,33	2223520,48
79	442753,02	2223528,30
80	442757,51	2223529,43
81	442754,29	2223542,23
82	442749,70	2223541,08
83	442748,24	2223549,41
84	442724,56	2223643,40
85	442703,42	2223724,99
86	442680,21	2223813,49
87	442640,62	2223971,62
88	442623,95	2224037,30
89	442620,61	2224052,64
90	442622,85	2224055,86
91	442628,89	2224056,65
92	442628,16	2224059,40
93	442642,43	2224063,96
94	442638,99	2224077,61
95	442623,87	2224075,17
96	442623,27	2224077,47
97	442618,12	2224076,17
98	442615,40	2224078,80
99	442613,04	2224083,48
100	442607,60	2224110,91
101	442585,24	2224196,19
102	442566,16	2224271,32
103	442561,25	2224290,36
104	442550,33	2224331,02
105	442540,03	2224373,48
106	442527,45	2224424,93
107	442500,58	2224535,89
108	442487,00	2224589,49
109	442484,03	2224603,13
110	442476,72	2224629,27
111	442469,39	2224649,99
112	442457,97	2224679,46
113	442454,96	2224683,67
114	442443,86	2224707,09

115	442596,07	2224047,41
116	442595,34	2224050,18
117	442589,94	2224070,48
118	442588,44	2224068,97
119	442582,64	2224067,51
120	442588,06	2224046,72
121	442594,83	2224048,51
122	442427,77	2224680,40
123	442414,91	2224728,77
124	442341,16	2224803,38
125	442338,48	2224795,18
126	442339,41	2224794,21
127	442361,89	2224770,05
128	442371,06	2224759,78
129	442385,99	2224742,28
130	442386,22	2224742,48
131	442399,06	2224726,20
132	442405,55	2224717,27
133	442413,05	2224706,02
134	442424,83	2224686,19
135	442110,47	2225070,68
136	442145,22	2225034,26
137	442431,22	2224729,44
138	442430,73	2224730,30
139	442403,16	2224769,10
140	442378,25	2224797,56
141	442347,51	2224830,60
142	442297,50	2224881,24
143	442265,61	2224914,33
144	442265,21	2224913,94
145	442185,79	2224995,99
146	442161,16	2225021,97
147	442147,72	2225035,95
148	442133,62	2225047,12
149	442127,12	2225054,65
150	442122,56	2225059,41
151	442126,11	2225062,81
152	442114,71	2225074,73
153	440712,19	2225038,38
154	440712,73	2225045,84
155	440543,69	2225051,92
156	440390,51	2225059,33
157	440391,72	2225057,21

158	440395,58	2225053,88
159	440395,47	2225049,10
160	440402,43	2225049,02
161	440414,69	2225048,47
162	440437,38	2225047,54
163	440458,82	2225046,81
164	440486,10	2225045,89
165	440504,14	2225044,95
166	440529,95	2225043,68
167	440559,93	2225043,09
168	440586,99	2225042,10
169	440608,40	2225041,78
170	440628,66	2225041,45
171	440640,36	2225040,54
172	440645,87	2225040,86
173	440651,21	2225036,47
174	440655,26	2225031,47
175	440653,30	2225028,19
176	440664,60	2225019,90
177	440668,65	2225024,73
178	440670,46	2225027,65
179	440671,82	2225030,80
180	440674,52	2225030,67
181	440682,11	2225036,98
182	440686,03	2225037,98
183	440691,15	2225038,75
184	440696,85	2225038,93
185	440703,26	2225038,70
186	441290,18	2225029,67
187	441317,70	2225036,31
188	441340,23	2225045,38
189	441365,69	2225049,84
190	441390,32	2225056,36
191	441412,87	2225063,92
192	441434,12	2225068,65
193	441459,87	2225074,35
194	441486,87	2225081,13
195	441507,53	2225085,97
196	441533,47	2225092,53
197	441556,94	2225097,34
198	441584,67	2225103,14
199	441606,23	2225109,66
200	441627,22	2225115,19

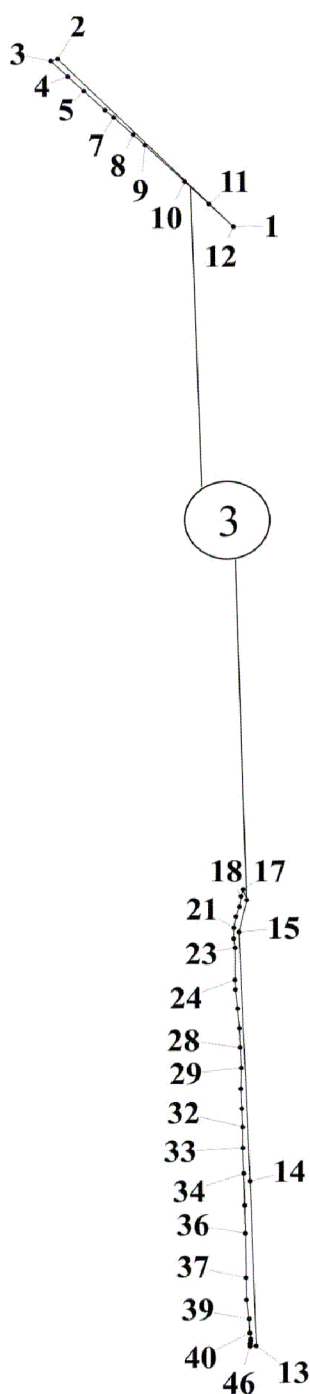
201	441651,08	2225120,99
202	441705,31	2225134,96
203	441464,37	2225079,06
204	441276,93	2225034,45
205	441235,33	2225043,77
206	441960,98	2225226,63
207	441978,12	2225209,40
208	442094,29	2225087,74
209	442061,89	2225123,10
210	442029,82	2225156,54
211	442015,75	2225174,54
212	441993,03	2225198,74
213	441986,37	2225203,66
214	441987,24	2225211,36
215	441992,01	2225214,88
216	441987,90	2225231,25
217	442009,44	2225235,32
218	442020,74	2225238,25
219	442019,15	2225248,05
220	441944,25	2225233,47
221	441893,75	2225220,62
222	441865,71	2225215,03
223	441819,09	2225203,04
224	441789,95	2225195,06
225	441757,56	2225187,21
226	441735,08	2225180,83
227	441711,72	2225174,08
228	441688,90	2225166,63
229	441646,45	2225155,06
230	441598,31	2225140,56
231	441552,70	2225128,86
232	441512,40	2225118,89
233	441382,70	2225085,17
234	441369,88	2225080,93
235	441358,29	2225079,63
236	441315,26	2225069,21
237	441264,14	2225054,87
238	441230,86	2225050,96
239	441203,12	2225050,92
240	441104,80	2225055,78
241	441008,57	2225060,11
242	440885,39	2225065,05
243	440826,68	2225068,61

244	440765,80	2225073,33
245	440723,62	2225073,95
246	440686,71	2225077,27
247	440675,30	2225086,83
248	440675,12	2225088,84
249	440661,13	2225089,53
250	440650,31	2225080,62
251	440635,68	2225080,97

252	440601,34	2225083,21
253	440562,34	2225084,99
254	440531,42	2225085,36
255	440500,44	2225085,16
256	440402,53	2225084,52
257	440392,06	2225085,23
258	440390,64	2225079,02
259	440922,98	2225061,42

Схема № 4

Разбивочный план границ образуемого земельного участка № 3

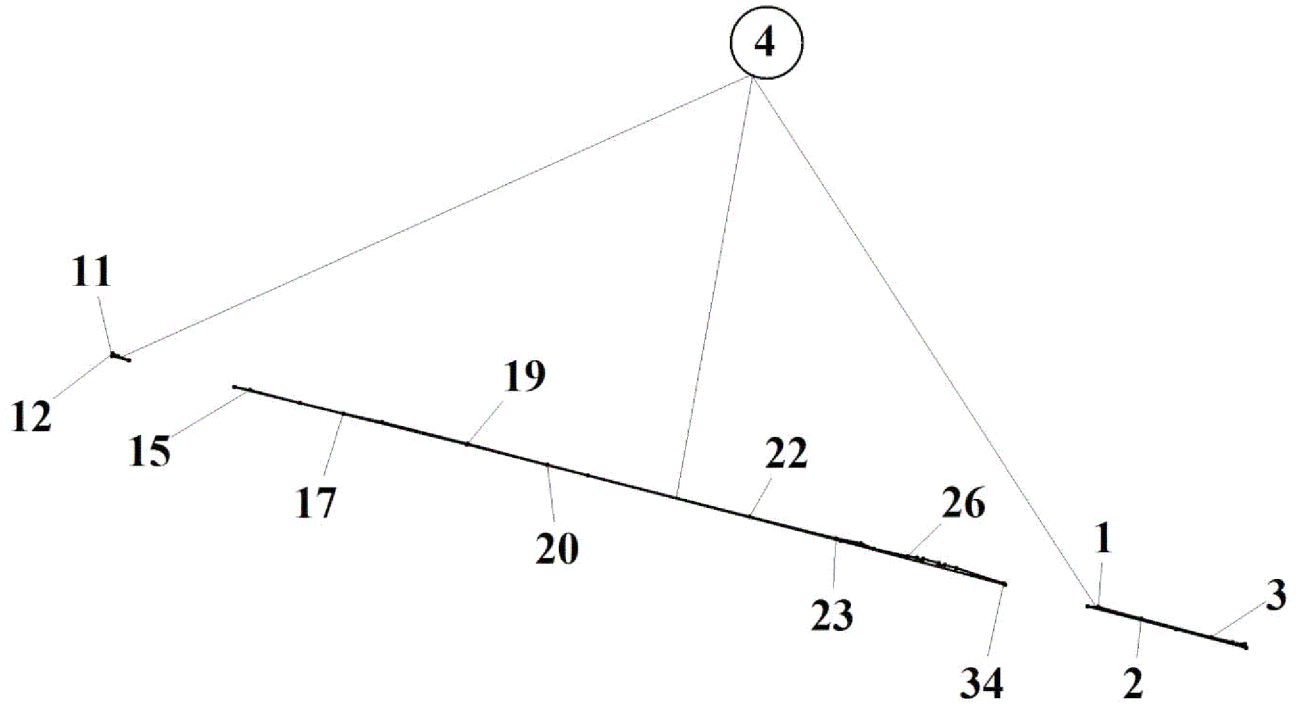


Каталог координат поворотных точек границ  
образуемого земельного участка № 3  
(местная система координат Новосибирской области)

Номер точки	Координата X	Координата Y
1	2	3
1	442129,02	2225017,99
2	442341,16	2224803,38
3	442338,48	2224795,18
4	442318,69	2224815,89
5	442300,51	2224835,40
6	442276,46	2224861,34
7	442267,05	2224871,74
8	442245,50	2224895,63
9	442232,12	2224909,98
10	442185,97	2224958,52
11	442157,66	2224988,16
12	442129,24	2225017,70
13	440712,73	2225045,84
14	440921,20	2225038,34
15	441236,23	2225024,76
16	441276,93	2225034,45
17	441290,18	2225029,67
18	441281,53	2225027,58
19	441268,30	2225025,51
20	441255,88	2225021,22
21	441241,95	2225018,48
22	441227,90	2225018,16

23	441216,45	2225020,39
24	441175,83	2225019,88
25	441163,64	2225020,47
26	441139,36	2225023,09
27	441114,74	2225025,44
28	441090,61	2225026,41
29	441064,67	2225027,81
30	441038,00	2225027,08
31	441012,94	2225028,46
32	440989,97	2225029,10
33	440963,29	2225029,52
34	440931,00	2225030,54
35	440890,69	2225031,85
36	440855,08	2225032,78
37	440799,09	2225033,64
38	440770,92	2225034,20
39	440747,11	2225037,39
40	440728,85	2225037,85
41	440728,86	2225038,46
42	440721,66	2225039,21
43	440719,07	2225039,32
44	440715,38	2225038,94
45	440715,36	2225038,27
46	440712,19	2225038,38

## Разбивочный план границ образуемого земельного участка № 4



Каталог координат поворотных точек границ  
образуемого земельного участка № 4  
(местная система координат Новосибирской области)

Номер точки	Координата X	Координата Y
1	2	3
1	443111,99	2222116,51
2	443099,91	2222160,52
3	443080,31	2222231,87
4	443075,25	2222253,27
5	443073,62	2222257,87
6	443072,78	2222262,37
7	443073,64	2222265,91
8	443069,99	2222267,26
9	443088,49	2222195,92
10	443112,57	2222105,91
11	443369,35	2221112,38
12	443372,06	2221113,12
13	443369,76	2221118,09
14	443364,99	2221129,74
15	443334,43	2221252,94
16	443321,66	2221303,45
17	443310,50	2221347,96
18	443301,50	2221387,09

19	443279,17	2221474,33
20	443257,74	2221555,60
21	443246,96	2221597,15
22	443204,57	2221761,78
23	443181,90	2221849,42
24	443176,83	2221874,76
25	443171,68	2221887,92
26	443163,68	2221922,28
27	443162,76	2221932,16
28	443158,77	2221937,76
29	443161,35	2221938,45
30	443157,10	2221954,39
31	443154,44	2221953,69
32	443154,91	2221960,31
33	443151,59	2221972,14
34	443135,67	2222020,08
35	443134,87	2222021,97
36	443179,51	2221854,48
37	443278,84	2221473,98
38	443338,18	2221236,99

## Разбивочный план границ придорожной полосы




Таблица № 6

Каталог координат поворотных точек границ придорожной полосы  
(местная система координат Новосибирской области)

Номер точки	Координата X	Координата Y
1	2	3
1	443310,83	2221097,19
2	443335,02	2221103,49
3	443294,81	2221258,34
4	443101,99	2221994,24
5	443039,12	2222257,73
6	443038,50	2222259,46
7	443029,30	2222258,72
8	443026,16	2222257,90
9	443022,64	2222271,45
10	443031,63	2222274,96
11	443034,29	2222276,63

12	443034,30	2222277,93
13	442974,35	2222529,21
14	442596,86	2224044,45
15	442594,55	2224053,15
16	442596,07	2224047,41
17	442594,83	2224048,51
18	442588,06	2224046,72
19	442582,64	2224067,51
20	442588,44	2224068,97
21	442589,94	2224070,48
22	442427,77	2224680,40
23	442424,83	2224686,19
24	442413,05	2224706,02
25	442405,55	2224717,27

26	442399,06	2224726,20
27	442386,22	2224742,48
28	442385,99	2224742,28
29	442371,06	2224759,78
30	442361,89	2224770,05
31	442339,41	2224794,21
32	442338,48	2224795,18
33	442318,69	2224815,89
34	442300,51	2224835,40
35	442276,46	2224861,34
36	442267,05	2224871,74
37	442245,50	2224895,63
38	442232,12	2224909,98
39	442185,97	2224958,52
40	442157,66	2224988,16
41	442129,24	2225017,70
42	442129,02	2225017,99
43	442129,05	2225017,96
44	442129,06	2225017,96
45	441955,93	2225193,11
46	441705,31	2225134,96
47	441651,08	2225120,99
48	441627,22	2225115,19
49	441606,23	2225109,66
50	441584,67	2225103,14
51	441556,94	2225097,34
52	441533,47	2225092,53
53	441507,53	2225085,97
54	441486,87	2225081,13
55	441459,87	2225074,35
56	441434,12	2225068,65
57	441412,87	2225063,92
58	441390,32	2225056,36
59	441365,69	2225049,84
60	441340,23	2225045,38
61	441317,70	2225036,31
62	441290,18	2225029,67
63	441281,53	2225027,58
64	441268,30	2225025,51
65	441255,88	2225021,22
66	441241,95	2225018,48
67	441227,90	2225018,16
68	441216,45	2225020,39

69	441175,83	2225019,88
70	441163,64	2225020,47
71	441139,36	2225023,09
72	441114,74	2225025,44
73	441090,61	2225026,41
74	441064,67	2225027,81
75	441038,00	2225027,08
76	441012,94	2225028,46
77	440989,97	2225029,10
78	440963,29	2225029,52
79	440931,00	2225030,54
80	440890,69	2225031,85
81	440855,08	2225032,78
82	440799,09	2225033,64
83	440770,92	2225034,20
84	440747,11	2225037,39
85	440728,85	2225037,85
86	440728,86	2225038,46
87	440721,66	2225039,21
88	440719,07	2225039,32
89	440715,38	2225038,94
90	440715,36	2225038,27
91	440712,19	2225038,38
92	440703,26	2225038,70
93	440696,85	2225038,93
94	440691,15	2225038,75
95	440686,03	2225037,98
96	440682,11	2225036,98
97	440674,52	2225030,67
98	440671,82	2225030,80
99	440670,46	2225027,65
100	440668,65	2225024,73
101	440664,60	2225019,90
102	440653,30	2225028,19
103	440655,26	2225031,47
104	440651,21	2225036,47
105	440645,87	2225040,86
106	440640,36	2225040,54
107	440628,66	2225041,45
108	440608,40	2225041,78
109	440586,99	2225042,10
110	440559,93	2225043,09
111	440529,95	2225043,68

112	440504,14	2225044,95
113	440486,10	2225045,89
114	440458,82	2225046,81
115	440437,38	2225047,54
116	440414,69	2225048,47
117	440402,43	2225049,02
118	440395,47	2225049,10
119	440395,58	2225053,88
120	440391,72	2225057,21
121	440390,51	2225059,33
122	440390,64	2225079,02
123	440392,06	2225085,23
124	440402,53	2225084,52
125	440500,44	2225085,16
126	440531,42	2225085,36
127	440562,34	2225084,99
128	440601,34	2225083,21
129	440635,68	2225080,97
130	440650,31	2225080,62
131	440661,13	2225089,53
132	440675,12	2225088,84
133	440675,30	2225086,83
134	440686,71	2225077,27
135	440723,62	2225073,95
136	440765,80	2225073,33
137	440826,68	2225068,61
138	440885,39	2225065,05
139	441008,57	2225060,11
140	441104,80	2225055,78
141	441203,12	2225050,92
142	441230,86	2225050,96
143	441264,14	2225054,87
144	441315,26	2225069,21
145	441358,29	2225079,63
146	441369,88	2225080,93
147	441382,70	2225085,17
148	441512,40	2225118,89
149	441552,70	2225128,86
150	441598,31	2225140,56
151	441646,45	2225155,06
152	441688,90	2225166,63
153	441711,72	2225174,08
154	441735,08	2225180,83

155	441757,56	2225187,21
156	441789,95	2225195,06
157	441819,09	2225203,04
158	441865,71	2225215,03
159	441893,75	2225220,62
160	441944,25	2225233,47
161	442019,15	2225248,05
162	442020,74	2225238,25
163	442009,44	2225235,32
164	441987,90	2225231,25
165	441992,01	2225214,88
166	441987,24	2225211,36
167	441986,37	2225203,66
168	441993,03	2225198,74
169	442015,75	2225174,54
170	442029,82	2225156,54
171	442061,89	2225123,10
172	442094,29	2225087,74
173	442110,47	2225070,68
174	442114,71	2225074,73
175	442126,11	2225062,81
176	442122,56	2225059,41
177	442127,12	2225054,65
178	442133,62	2225047,12
179	442147,72	2225035,95
180	442161,16	2225021,97
181	442185,79	2224995,99
182	442265,21	2224913,94
183	442265,61	2224914,33
184	442297,50	2224881,24
185	442347,51	2224830,60
186	442378,25	2224797,56
187	442403,16	2224769,10
188	442430,73	2224730,30
189	442431,22	2224729,44
190	442433,13	2224727,40
191	442434,36	2224723,86
192	442443,86	2224707,09
193	442454,96	2224683,67
194	442457,97	2224679,46
195	442469,39	2224649,99
196	442476,72	2224629,27
197	442484,03	2224603,13

198	442487,00	2224589,49
199	442500,58	2224535,89
200	442527,45	2224424,93
201	442540,03	2224373,48
202	442550,33	2224331,02
203	442561,25	2224290,36
204	442566,16	2224271,32
205	442585,24	2224196,19
206	442607,60	2224110,91
207	442613,04	2224083,48
208	442615,40	2224078,80
209	442618,12	2224076,17
210	442623,27	2224077,47
211	442623,87	2224075,17
212	442638,99	2224077,61
213	442642,43	2224063,96
214	442628,16	2224059,40
215	442628,89	2224056,65
216	442622,85	2224055,86
217	442620,61	2224052,64
218	442623,95	2224037,30
219	442640,62	2223971,62
220	442680,21	2223813,49
221	442703,42	2223724,99
222	442724,56	2223643,40
223	442748,24	2223549,41
224	442749,70	2223541,08
225	442754,29	2223542,23
226	442757,51	2223529,43
227	442753,02	2223528,30
228	442755,33	2223520,48
229	442776,74	2223432,84
230	442803,93	2223320,71
231	442817,62	2223265,23
232	442878,54	2223024,79
233	442887,39	2222987,35
234	442887,39	2222987,36
235	442920,69	2222855,25
236	442922,29	2222839,67
237	442929,99	2222807,08
238	442937,55	2222788,28
239	442952,49	2222730,56
240	442962,03	2222691,77

241	442974,80	2222642,03
242	443009,77	2222504,04
243	443065,15	2222294,89
244	443067,20	2222288,91
245	443069,26	2222287,57
246	443076,90	2222289,54
247	443077,69	2222286,50
248	443083,98	2222286,22
249	443089,00	2222283,90
250	443093,69	2222280,37
251	443085,78	2222268,82
252	443082,12	2222268,86
253	443073,78	2222266,48
254	443072,78	2222262,37
255	443073,62	2222257,87
256	443075,25	2222253,27
257	443080,31	2222231,87
258	443099,91	2222160,52
259	443111,99	2222116,51
260	443113,41	2222090,74
261	443126,54	2222041,61
262	443135,67	2222020,08
263	443151,59	2221972,14
264	443154,91	2221960,31
265	443154,44	2221953,69
266	443157,10	2221954,39
267	443161,35	2221938,45
268	443158,77	2221937,76
269	443162,76	2221932,16
270	443163,68	2221922,28
271	443171,68	2221887,92
272	443176,83	2221874,76
273	443181,90	2221849,42
274	443204,57	2221761,78
275	443246,96	2221597,15
276	443257,74	2221555,60
277	443279,17	2221474,33
278	443301,50	2221387,09
279	443310,50	2221347,96
280	443321,66	2221303,45
281	443334,43	2221252,94
282	443346,77	2221200,40
283	443358,02	2221153,82

284	443364,51	2221130,94
285	443369,76	2221118,09
286	443372,06	2221113,12
287	443395,71	2221119,28
288	443358,77	2221258,66
289	443358,67	2221259,07
290	443325,86	2221392,69
291	443325,72	2221393,29
292	443303,39	2221480,53
293	443303,34	2221480,70
294	443228,78	2221768,01
295	443228,77	2221768,04
296	443206,28	2221855,01
297	443104,54	2222238,06
298	443101,65	2222250,29
299	443106,41	2222254,69
300	443114,32	2222266,24
301	443115,34	2222267,87
302	443118,69	2222280,37
303	443115,34	2222292,87
304	443108,72	2222300,34
305	443104,03	2222303,87
306	443101,50	2222305,55
307	443099,49	2222306,59
308	443094,47	2222308,91
309	443090,78	2222309,81
310	443089,40	2222311,19
311	443086,49	2222311,97
312	442999,03	2222648,17
313	442999,01	2222648,25
314	442801,04	2223438,73
315	442801,03	2223438,77
316	442748,80	2223649,51
317	442748,76	2223649,67
318	442727,62	2223731,26
319	442727,60	2223731,33
320	442664,87	2223977,69
321	442664,85	2223977,77
322	442649,10	2224039,84
323	442650,04	2224040,15
324	442654,93	2224042,31
325	442664,08	2224051,46
326	442667,43	2224063,96

327	442666,67	2224070,07
328	442663,23	2224083,72
329	442660,64	2224090,11
330	442651,49	2224099,26
331	442638,99	2224102,61
332	442635,01	2224102,29
333	442634,80	2224102,26
334	442632,12	2224115,77
335	442631,78	2224117,25
336	442609,45	2224202,44
337	442590,39	2224277,47
338	442590,37	2224277,56
339	442585,39	2224296,84
340	442564,33	2224379,37
341	442564,31	2224379,42
342	442524,88	2224541,77
343	442524,81	2224542,03
344	442500,80	2224636,00
345	442500,29	2224637,61
346	442492,96	2224658,33
347	442492,70	2224659,02
348	442481,28	2224688,49
349	442451,38	2224744,49
350	442451,12	2224744,76
351	442451,11	2224744,78
352	442397,06	2224814,03
353	442396,55	2224814,59
354	442112,58	2225104,79
355	442080,32	2225139,99
356	442079,93	2225140,40
357	442036,73	2225188,30
358	442064,04	2225213,25
359	442044,15	2225291,35
360	442009,60	2225297,13
361	441367,00	2225132,64
362	441254,41	2225104,07
363	441227,90	2225100,96
364	441204,32	2225100,92
365	441107,27	2225105,72
366	441107,05	2225105,73
367	441010,82	2225110,06
368	441010,57	2225110,07
369	440887,91	2225114,99

370	440500,12	2225135,16	401	442258,13	2224844,34
371	440500,11	2225135,16	402	442282,18	2224818,40
372	440390,99	2225134,94	403	442282,22	2224818,36
373	440390,13	2225000,41	404	442300,40	2224798,85
374	440412,45	2224998,52	405	442300,62	2224798,62
375	440412,64	2224998,51	406	442320,41	2224777,91
376	440435,33	2224997,58	407	442320,43	2224777,88
377	440435,68	2224997,57	408	442321,23	2224777,04
378	440457,12	2224996,84	409	442385,03	2224702,98
379	440457,13	2224996,84	410	442391,89	2224692,69
380	440585,16	2224992,13	411	442402,91	2224674,13
381	440586,24	2224992,11	412	442561,42	2224080,44
382	440769,93	2224984,21	413	442560,99	2224080,01
383	440798,10	2224983,65	414	442557,64	2224067,51
384	440798,32	2224983,65	415	442558,45	2224061,20
385	441010,87	2224978,50	416	442563,87	2224040,41
386	441218,34	2224969,08	417	442566,41	2224034,22
387	441227,90	2224968,16	418	442575,56	2224025,07
388	441229,04	2224968,17	419	442575,95	2224024,96
389	441243,09	2224968,49	420	443005,97	2222288,93
390	441265,53	2224972,16	421	443000,99	2222283,95
391	441717,20	2225086,39	422	442997,64	2222271,45
392	441967,23	2225144,40	423	442998,44	2222265,16
393	441968,54	2225144,79	424	443001,96	2222251,61
394	442110,75	2225000,92	425	443004,51	2222245,40
395	442111,22	2225000,37	426	443013,66	2222236,25
396	442139,61	2224970,86	427	443018,88	2222234,85
397	442227,07	2224878,73	428	443077,67	2221988,44
398	442248,49	2224854,99	429	443077,81	2221987,90
399	442248,51	2224854,97	430	443310,82	2221097,21
400	442257,92	2224844,57			

Таблица № 7

## Перечень изменяемых земельных участков

№ п/п	Кадастровый номер земельного участка	Площадь всего, кв, м	Площадь после изменения, кв.м
1	54:15:025805:400	3276000	3271026
2	54:15:025805:407	238578	237583
3	54:15:025805:417	1590600	1585308

Таблица № 8

## Перечень изымаемых земельных участков

№ п/п	Кадастровый номер земельного участка	Площадь всего, кв.м	Площадь изъятия, кв.м
1	54:15:025805:400	3276000	4974
2	54:15:025805:407	238578	995
3	54:15:025805:417	1590600	5292
	Итого:		11261

Таблица № 9

## Экспликация образуемых земельных

№ земельного участка	Вид разрешенного использования земельного участка	Площадь земельного участка, кв, м
1	Автомобильный транспорт	5292
2	Автомобильный транспорт	30301
3	Автомобильный транспорт	4974
4	Автомобильный транспорт	995
	Итого:	41562