



Правительство Нижегородской области

ПОСТАНОВЛЕНИЕ

17.08.2022

№ 640

О реорганизации памятника природы регионального значения "Лесные посадки у д. Чернуха" в Кстовском районе

В соответствии с Земельным кодексом Российской Федерации, Федеральным законом от 14 марта 1995 г. № 33-ФЗ "Об особо охраняемых природных территориях", Федеральным законом от 10 января 2002 г. № 7-ФЗ "Об охране окружающей среды", Законом Нижегородской области от 8 августа 2008 г. № 98-З "Об особо охраняемых природных территориях в Нижегородской области" Правительство Нижегородской области **п о с т а н о в л я е т:**


1. Реорганизовать государственный памятник природы регионального значения "Лесные посадки у д. Чернуха" в Кстовском районе в особо охраняемую природную территорию – памятник природы регионального значения "Лесные посадки в д. Майдан" в Кстовском муниципальном округе Нижегородской области.

2. Установить площадь территории памятника природы регионального значения "Лесные посадки в д. Майдан" – 0,28 га.

3. Утвердить прилагаемый паспорт на памятник природы регионального значения "Лесные посадки в д. Майдан".

4. Настоящее постановление вступает в силу по истечении 10 дней со дня его официального опубликования.

И.о.Губернатора



А.Н.Гнеушев

УТВЕРЖДЕН
постановлением Правительства
Нижегородской области
от 17.08.2022 № 640

ПАСПОРТ
на памятник природы регионального значения
"ЛЕСНЫЕ ПОСАДКИ В Д. МАЙДАН"

Объявлен решением исполнительного комитета Горьковского областного Совета народных депутатов от 20 октября 1965 г. № 915 "О мероприятиях по выполнению Закона об охране природы на территории области".

Адрес (местонахождение): Нижегородская область, Кстовский муниципальный округ, на территории деревни Майдан, вдоль ул.Центральной.

Расположен на землях населенных пунктов в пределах кадастрового квартала 52:26:0060047.

Площадь памятника природы: 0,28 га.

Взят на учет в министерстве экологии и природных ресурсов Нижегородской области.

Краткое описание памятника природы, его назначение:

Памятник природы представляет собой несколько рядов деревьев и кустарников интродуцированных пород, высаженных в 60-е годы XX века около здания Кстовского лесничества, которое в настоящее время заброшено. Ряды посадок идут вдоль дороги, выходящей на трассу Кстово - Дальнее Константиново (ул.Центральная).

Вдоль улицы Центральной имеется аллея из лиственницы сибирской и ели колючей.

Порядка пяти лиственниц сибирских высажено параллельным рядом, с другой стороны от заброшенного здания лесничества. Деревья высотой более 20 м, диаметр стволов до 30 см, в хорошем состоянии. Под ними – заросли клена американского.

Перпендикулярно этим рядам посадок, ближайший к грунтовой дороге ряд – несколько экземпляров туи западной высотой около 15 метров в хорошем состоянии.

Вторым рядом высажена сосна сибирская в удовлетворительном, но несколько угнетенном состоянии: диаметр стволов до 20 см, высота 15–17 м, отмечено частичное усыхание ветвей, на 2–3 экземплярах – до 50% и более.

Памятник природы имеет научное значение и может являться примером использования интродуцированных видов деревьев и кустарников в городском и сельском озеленении.

Интродуцированные виды деревьев и кустарников на территории памятника природы представлены: Лиственница сибирская (*Larix sibirica Ledeb.*), Ель колючая (*Picea pungens Engelm.*), Сосна сибирская (кедровая) (*Pinus sibirica Du Tour*), Сосна веймутова (*P. strobus L.*), Туя западная (*Thuja occidentalis L.*), Барбарис обыкновенный (*Berberis vulgaris L.*), Карагана древовидная (*Caragana arborescens Lam.*), Вишня обыкновенная (*Cerasus vulgaris Mill.*), Пузыреплодник калинолистный (*Physocarpus opulifolus (L.) Maxim.*), Сирень венгерская (*Syringa josikaea J. Jacq. ex Reichenb.*).

На территории памятника природы встречаются обычные виды птиц, характерные для садово-парковых и лесных ландшафтов: зеленая пеночка, большой пестрый дятел, садовая горихвостка, пеночка-весничка, лазоревка, большая синица. Здесь же располагается колония грачей из более десятка гнезд.

Значение памятника природы:

А. Региональное.

Б. 1. Научное (ботаническое).

2. Рекреационное.

3. Эстетическое.

Перечень мер, необходимых для сохранения памятника природы

На территории памятника природы запрещается:

- приватизация земель;
- передача земель другим юридическим и физическим лицам с изменением установленного режима использования;
- предоставление земельных участков для садоводства и огородничества;
- геологоразведочные работы и добыча полезных ископаемых;
- строительство зданий, строений, сооружений, включая некапитальные строения и сооружения;
- строительство и прокладывание линейных объектов;
- загрязнение и замусоривание территории;
- любые действия, приводящие к изменению гидрологического режима территории;
- рубка и повреждение деревьев и кустарников, за исключением санитарных рубок и рубок ухода;
- применение ядохимикатов, химических средств защиты растений и стимуляторов роста;
- проезд и стоянка транспортных средств;
- устройство привалов, бивуаков, туристических стоянок и лагерей;
- разведение костров и поджигание травы;
- прогон и выпас скота;
- любые иные виды хозяйственной и иной деятельности, препятствующие сохранению или восстановлению объектов охраны, влекущие за собой нарушение сохранности памятника природы.

На территории памятника природы разрешается:

- проведение санитарных рубок по согласованию с уполномоченным органом исполнительной власти Нижегородской области

в области организации, охраны и использования особо охраняемых природных территорий;

- рубки ухода;
- декоративное окашивание территории;
- установка малых архитектурных форм (садово-парковая мебель, скульптуры, урны для мусора и т.п.);
- проведение мероприятий по тушению пожаров;
- проведение экскурсий;
- установка аншлагов и информационных знаков;
- научные исследования.

Виды разрешенного использования земельных участков, расположенных в границах памятника природы, в соответствии с классификатором видов разрешенного использования земельных участков, утвержденным приказом Федеральной службы государственной регистрации, кадастра и картографии от 10 ноября 2020 г. № П/0412.

Основные виды разрешенного использования земельных участков:

- деятельность по особой охране и изучению природы (код 9.0);
- охрана природных территорий (код 9.1).

Вспомогательные виды разрешенного использования земельных участков:

- благоустройство территории (12.0.2).

Наименования юридических лиц, взявших на себя обязательства по охране памятника природы и обеспечению установленного для него режима:

В части использования, охраны, защиты и воспроизводства зеленых насаждений: администрация Кстовского муниципального округа Нижегородской области, адрес: 607650, Нижегородская обл., г. Кстово, пл. Ленина, д. 4.

В части контроля за соблюдением режима охраны памятника природы и обеспечения функционирования памятника природы: государственное бюджетное учреждение Нижегородской области "Экология региона" (адрес: 603109, г. Нижний Новгород, ул. Ильинская, 51, тел. (831) 433-94-10).

Паспорт составлен государственным бюджетным учреждением Нижегородской области "Экология региона".

Приложения:

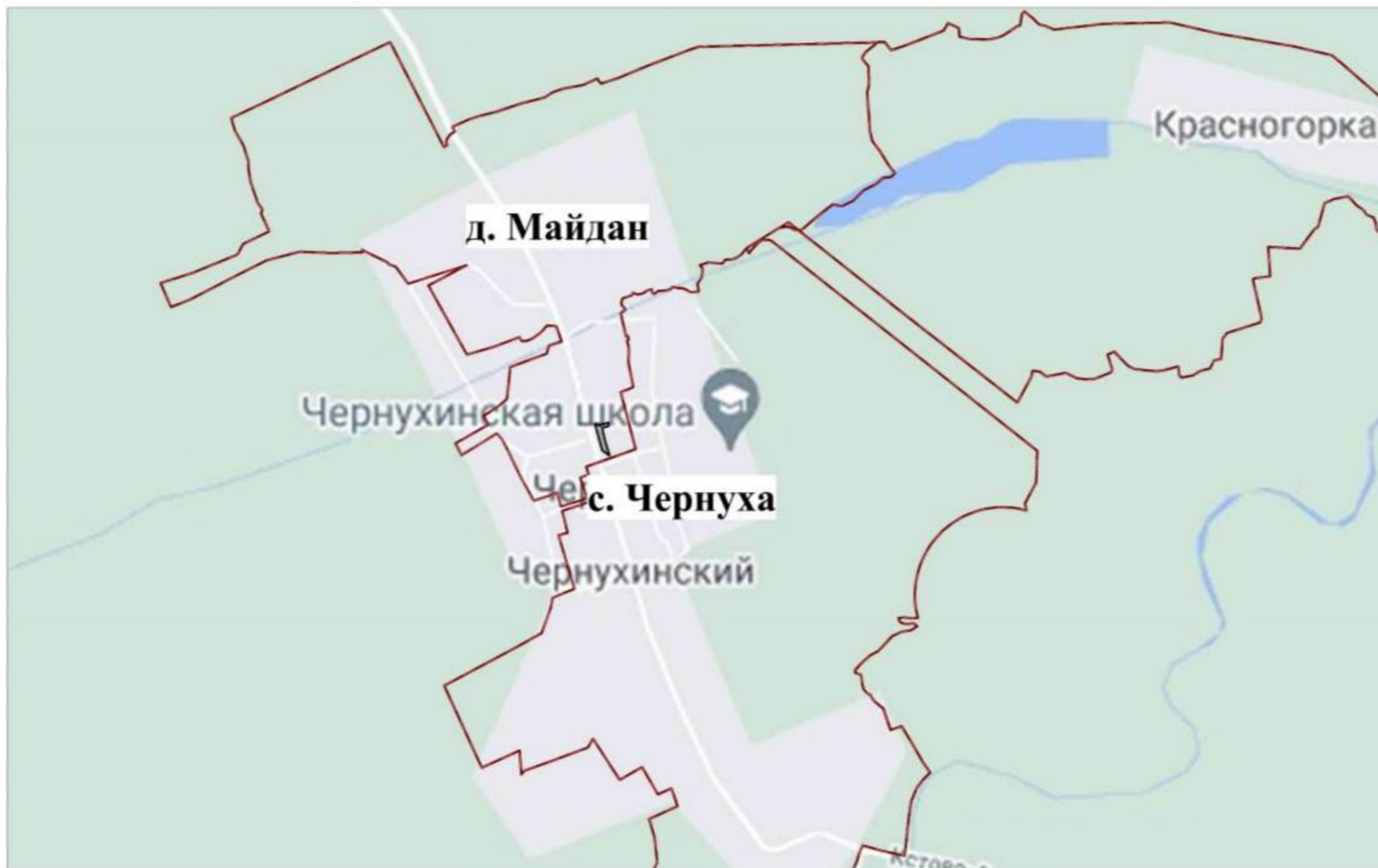
1. Схема памятника природы регионального значения "Лесные посадки в д. Майдан" относительно населенных пунктов. Масштаб 1:5000.

2. Схема границ памятника природы регионального значения "Лесные посадки в д. Майдан". Масштаб 1:1000.

3. Схема границ памятника природы регионального значения "Лесные посадки у в д. Майдан". Масштаб 1:1000.

4. Координаты характерных точек границ памятника природы регионального значения "Лесные посадки в д. Майдан".

СХЕМА ГРАНИЦ ПАМЯТНИКА ПРИРОДЫ РЕГИОНАЛЬНОГО ЗНАЧЕНИЯ
"ЛЕСНЫЕ ПОСАДКИ В Д. МАЙДАН" ОТНОСИТЕЛЬНО НАСЕЛЕННЫХ ПУНКТОВ



Масштаб 1:15000

Условные обозначения:





- границы памятника природы регионального значения "Лесные посадки в д. Майдан"

**СХЕМА ГРАНИЦ ПАМЯТНИКА ПРИРОДЫ РЕГИОНАЛЬНОГО ЗНАЧЕНИЯ
"ЛЕСНЫЕ ПОСАДКИ В Д. МАЙДАН"**



Масштаб 1:1000

Условные обозначения:

-  - границы памятника природы регионального значения "Лесные посадки в д. Майдан"
-  - обозначение границы земельного участка
- 52:26:0060047:212 - кадастровый номер земельного участка

**СХЕМА ГРАНИЦ ПАМЯТНИКА ПРИРОДЫ РЕГИОНАЛЬНОГО ЗНАЧЕНИЯ
"ЛЕСНЫЕ ПОСАДКИ В Д. МАЙДАН"**



Масштаб 1:1000
Условные обозначения:

-  - границы памятника природы регионального значения "Лесные посадки в д. Майдан"
-  89 - характерная точка границы памятника природы регионального значения "Лесные посадки в д. Майдан"

**КООРДИНАТЫ ХАРАКТЕРНЫХ ТОЧЕК ГРАНИЦ ПАМЯТНИКА ПРИРОДЫ
РЕГИОНАЛЬНОГО ЗНАЧЕНИЯ
"ЛЕСНЫЕ ПОСАДКИ В Д. МАЙДАН"**

Сведения о местоположении границ памятника природы					
1. Система координат: МСК-52					
2. Сведения о характерных точках границ объекта:					
Обозначение характерных точек границ	Координаты		Метод определения координат характерной точки	Средняя квадратичная погрешность положения характерной точки (Mt), м	Описание обозначения точки на местности (при наличии)
	X	Y			
1	2	3	4	5	6
-	-	-	-	-	-
3. Сведения о характерных точках части (частей) границы объекта					
1	497590,15	2226103,62	Картометрический	2,5	-
2	497580,53	2226072,54	Картометрический	2,5	-
3	497577,28	2226069,31	Картометрический	2,5	-
4	497581,63	2226067,05	Картометрический	2,5	-
5	497583,58	2226060,98	Картометрический	2,5	-
6	497583,19	2226051,76	Картометрический	2,5	-
7	497485,34	2226077,80	Картометрический	2,5	-
8	497469,98	2226098,46	Картометрический	2,5	-
9	497465,78	2226104,84	Картометрический	2,5	-
10	497465,96	2226106,49	Картометрический	2,5	-
11	497524,24	2226088,91	Картометрический	2,5	-
12	497569,07	2226078,51	Картометрический	2,5	-
13	497576,30	2226103,21	Картометрический	2,5	-