



Правительство Нижегородской области

ПОСТАНОВЛЕНИЕ

06.07.2020 № 551

Об установлении публичного сервитута

В целях обеспечения интересов населения в соответствии со статьей 23 Земельного кодекса Российской Федерации, статьей 8 Закона Нижегородской области от 13 декабря 2005 г. № 192-З «О регулировании земельных отношений в Нижегородской области» Правительство Нижегородской области **п о с т а н о в л я е т**:

1. Установить публичный сервитут в отношении земельного участка с кадастровым номером 52:18:0070064:140, местоположение: Нижегородская область, город Нижний Новгород, Советский район, ул. Ошарская, дом 100, на срок 49 лет с целью организации пожарного проезда через территорию указанного земельного участка в интересах неограниченного круга лиц, с координатами характерных точек:

1 $x=528184.72, y=2217311.78$;

2 $x=528193.17, y=2217326.47$;

3 $x=528175.19, y=2217337.58$;

4 $x=528167.98, y=2217344.48$;

5 $x=528169.72, y=2217342.26$;

6 $x=528184.21, y=2217320.26$;

7 $x=528184.84, y=2217317.59$;

8 $x=528184.86, y=2217314.72$;

1 $x=528184.72, y=2217311.78$,

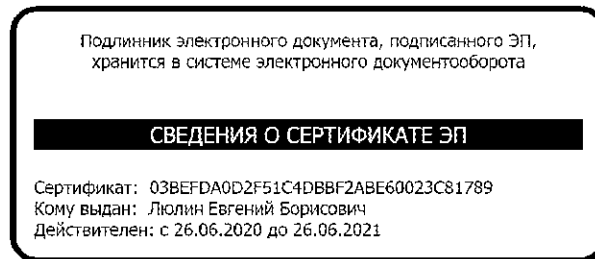
площадью 171 кв. м согласно прилагаемой Схеме.

2. Министерству имущественных и земельных отношений Нижегородской области обеспечить проведение необходимых

мероприятий по внесению сведений об устанавливаемом публичном сервитуте в Единый государственный реестр недвижимости в порядке, установленном Федеральным законом от 13 июля 2015 г. № 218-ФЗ «О государственной регистрации недвижимости».

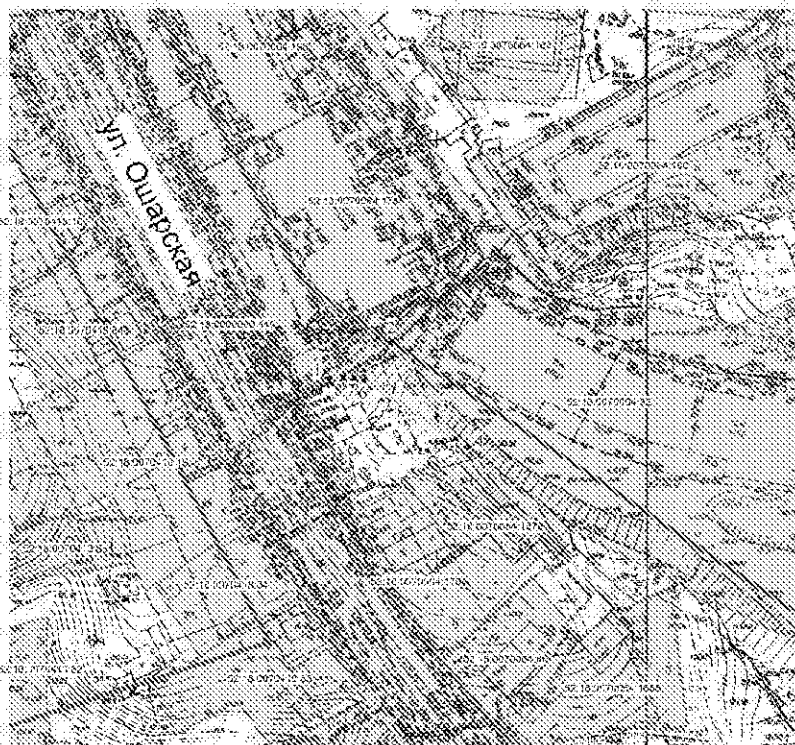
3. Настоящее постановление вступает в силу со дня его подписания и подлежит официальному опубликованию.

И.о.Губернатора



Е.Б.Люлин

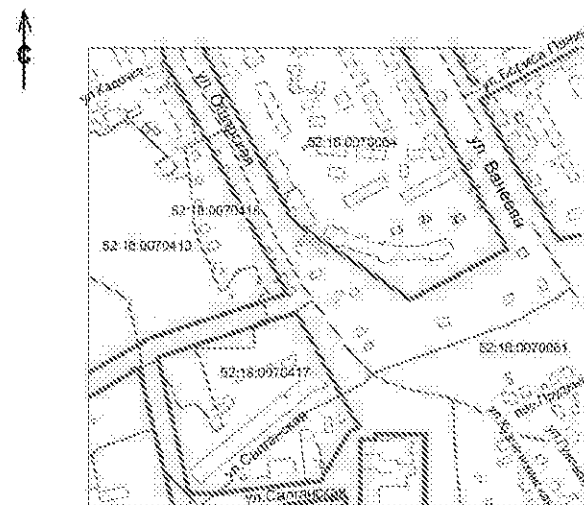
Схема расположения границ публичного сервитута М 1:1000








Объемные характеристики точек границ	Координаты, м	
	X	Y
1	528184,72	2217311,78
2	528193,37	2217326,47
3	528175,19	2217337,58
4	528167,96	2217344,48
5	528169,77	2217347,26
6	528184,71	2217326,76
7	528184,84	2217317,89
8	528184,86	2217314,72
9	528184,72	2217311,78

Система координат - МСК 32

Ситуационный план М 1:5000



Символьные обозначения:

-  границы публичного сервитута под размещение проезда;
-  границы земельных участков, внесенных в Единый государственный реестр недвижимости;
-  красная линия;
-  поворотные точки границ публичного сервитута;
-  границы кластерных дворов.

Издатель	Министерство строительства Нижегородской области
Наименование	Схема расположения границ публичного сервитута
Местонахождение	Нижегородская область, город Нижний Новгород, Советский район, ул. Ошарская, в районе дома № 103