

ГЛАВНОЕ УПРАВЛЕНИЕ КУЛЬТУРНОГО НАСЛЕДИЯ
МОСКОВСКОЙ ОБЛАСТИ
РАСПОРЯЖЕНИЕ

13.01.2026 № 06РВ-2

г. Красногорск

Об осуществлении государственного учета выявленных объектов культурного наследия и объектов, обладающих признаками объектов культурного наследия, расположенных на территории Московской области

В соответствии с Федеральным законом от 25.06.2002 № 73-ФЗ «Об объектах культурного наследия (памятниках истории и культуры) народов Российской Федерации», Законом Московской области № 11/2018-ОЗ «Об объектах культурного наследия (памятниках истории и культуры) в Московской области», Порядком проведения работ по выявлению объектов, обладающих признаками объекта культурного наследия, и государственному учету объектов, обладающих признаками объекта культурного наследия, утвержденным приказом Министерства культуры Российской Федерации от 02.07.2015 № 1905 «Об утверждении порядка проведения работ по выявлению объектов, обладающих признаками объекта культурного наследия, и государственному учету объектов, обладающих признаками объекта культурного наследия», Положением о Главном управлении культурного наследия Московской области, утвержденным постановлением Правительства Московской области от 11.04.2016 № 287/11 «О формировании Главного управления культурного наследия Московской области», распоряжением Главного управления культурного наследия Московской области от 13.01.2022 № 34РВ-15 «Об организации работы по установлению историко-культурной ценности объекта, обладающего признаками объекта культурного наследия»:

1. Включить в перечень выявленных объектов культурного наследия Московской области объект, обладающий признаками объекта культурного наследия, «Усадьба Прове-Калиш (бывш. сан. ЦЕКУБУ, бывш. сан. «Сосновый бор» Академии наук СССР): юго-западная часть парка, 1892 г.» по адресу: Московская область, городской округ Королев, микрорайон Первомайский и сведения о местонахождении данного объекта, указанные согласно приложению к настоящему распоряжению.

2. Исключить из списка объектов, обладающих признаками объекта культурного наследия Московской области, объект, обладающий признаками объекта культурного наследия, «Усадьба Прове-Калиш (бывш. сан. ЦЕКУБУ, бывш. сан. «Сосновый бор» Академии наук СССР): юго-западная часть парка, 1892 г.» по адресу: Московская область, городской округ Королев, микрорайон Первомайский.

3. Отделу контрольно-надзорной и аналитической работы Контрольно-правового управления Главного управления культурного наследия Московской области направить копию настоящего распоряжения:

1) в 7-дневный срок после дня первого официального опубликования в Управление Министерства юстиции Российской Федерации по Московской области с соблюдением требований, установленных распоряжением Губернатора Московской области от 21.05.2021 № 163-РГ «Об организации представления нормативных правовых актов Московской области для включения в федеральный регистр нормативных правовых актов субъектов Российской Федерации»;

2) в течение 5 рабочих дней со дня его регистрации в Прокуратуру Московской области в соответствии с распоряжением Губернатора Московской области от 23.04.2024 № 196-РГ «О направлении в прокуратуру Московской области нормативных правовых актов Московской области и их проектов, а также проектов федеральных законов, непосредственно связанных с компетенцией органов прокуратуры, разработанных центральными исполнительными органами Московской области, государственными органами Московской области и планируемых к внесению Московской областной Думой в Государственную Думу Федерального Собрания Российской Федерации в порядке законодательной инициативы».

4. Отделу организационной работы и кадров Управления государственной охраны объектов культурного наследия Главного управления культурного наследия Московской области в течение 2 рабочих дней со дня регистрации настоящего распоряжения:

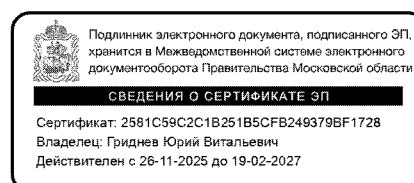
1) опубликовать (разместить) настоящее распоряжение на официальном сайте Главного управления культурного наследия Московской области и на Интернет-портале Правительства Московской области (www.mosreg.ru);

2) направить копию настоящего распоряжения в Министерство информации и молодежной политики Московской области для официального опубликования (размещения) на «Официальном интернет-портале правовой информации» (www.pravo.gov.ru).

5. Настоящее распоряжение вступает в силу на следующий день после дня его официального опубликования.

6. Контроль за исполнением настоящего распоряжения оставляю за собой.

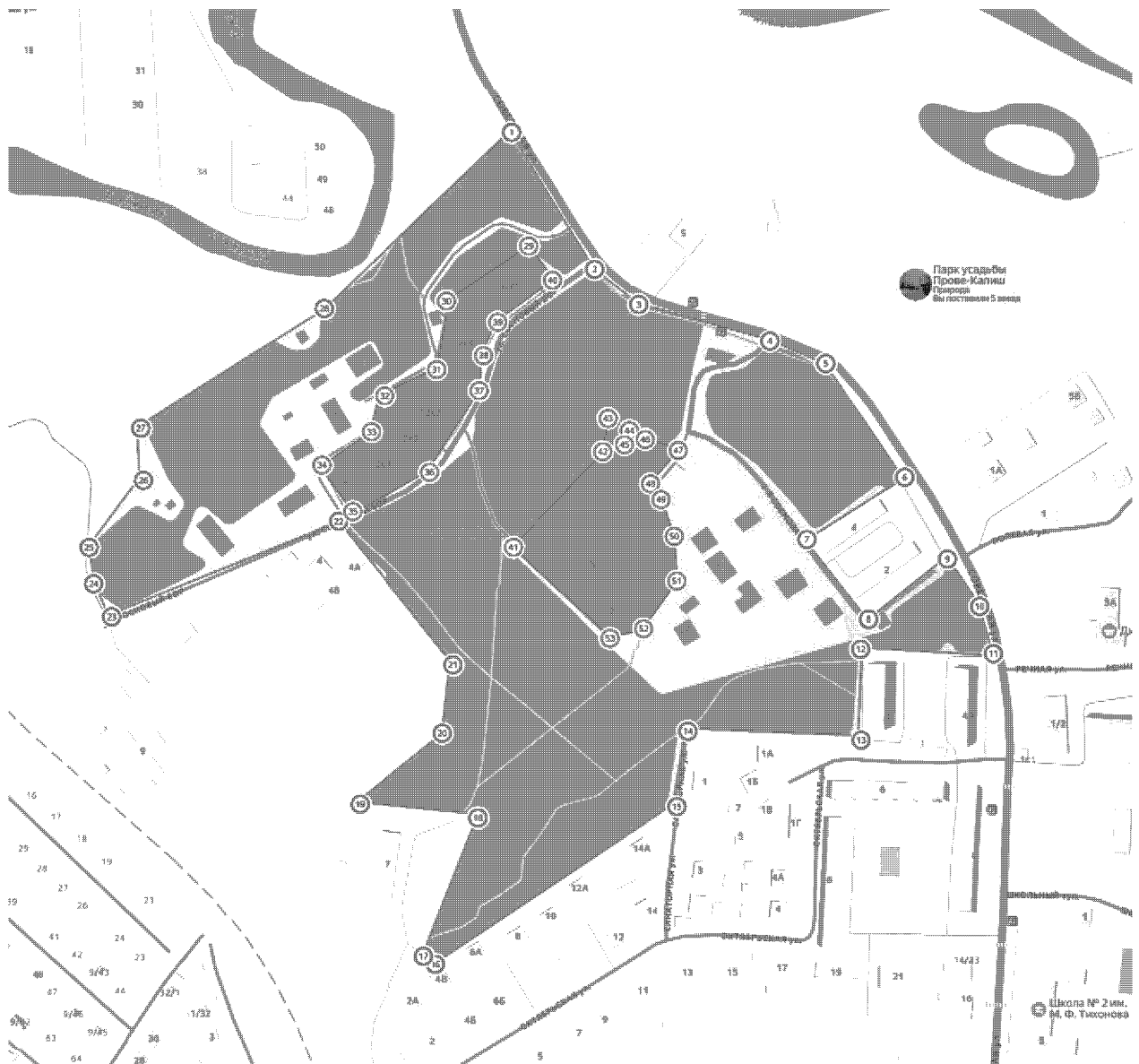
Начальник Главного управления
культурного наследия Московской области






Ю.В. Гриднев

Приложение
к распоряжению Главного
управления культурного наследия
Московской области
от 13.01.2026 № 06РВ-2

Сведения о местонахождении выявленного объекта культурного наследия
«Усадьба Прове-Калиш (бывш. сан. ЦЕКУБУ, бывш. сан. «Сосновый бор»
Академии наук СССР): юго-западная часть парка, 1892 г.» по адресу:
Московская область, городской округ Королев, микрорайон Первомайский



Условные обозначения:

-  выявленный объект культурного наследия
-   поворотные точки границ территории
выявленного объекта культурного наследия

Координаты поворотных точек границы территории выявленного объекта культурного наследия «Усадьба Прове-Калиш (бывш. сан. ЦЕКУБУ, бывш. сан. «Сосновый бор» Академии наук СССР): юго-западная часть парка, 1892 г.» по адресу: Московская область, городской округ Королев, микрорайон Первомайский

№ точки	Система координат МСК-50	
	Х, м (север)	У, м (восток)
1	490809.16	2211362.41
2	490704.04	2211424.47
3	490676.94	2211457.74
4	490648.23	2211557.01
5	490630.76	2211599.42
6	490542.09	2211659.29
7	490495.16	2211584.47
8	490433.75	2211630.84
9	490479.13	2211691.24
10	490442.72	2211715.38
11	490406.60	2211725.45
12	490410.85	2211624.60
13	490341.14	2211624.32
14	490349.34	2211494.35
15	490291.77	2211485.46
16	490172.76	2211301.39
17	490178.87	2211292.40
18	490284.41	2211334.57
19	490295.60	2211245.18
20	490349.33	2211308.01
21	490401.54	2211316.52
22	490512.93	2211228.71
23	490441.42	2211055.80
24	490466.68	2211042.28
25	490494.53	2211039.18
26	490545.43	2211080.87

№ точки	Система координат МСК-50	
	Х, м (север)	У, м (восток)
27	490585.32	2211079.22
28	490675.55	2211219.11
Первый внутренний контур		
29	490722.08	2211374.69
30	490680.41	2211311.99
31	490628.20	2211304.14
32	490608.45	2211264.42
33	490581.07	2211254.12
34	490555.93	2211216.50
35	490520.20	2211239.64
36	490549.84	2211298.22
37	490611.83	2211336.31
38	490638.61	2211339.90
39	490663.98	2211350.86
40	490695.78	2211392.70
Второй внутренний контур		
41	490492.20	2211361.38
42	490564.64	2211429.73
43	490590.08	2211433.98
44	490578.55	2211448.62
45	490571.20	2211446.21
46	490572.24	2211460.96
47	490565.14	2211486.87
48	490539.86	2211465.70
49	490527.72	2211473.63
50	490499.31	2211483.44
51	490465.11	2211485.14
52	490429.14	2211459.68
53	490422.17	2211434.15