



ПРАВИТЕЛЬСТВО МАГАДАНСКОЙ ОБЛАСТИ

ПОСТАНОВЛЕНИЕ

от «5» февраля 2026 г. № 50-пп
г. Магадан

О внесении изменений в постановление Правительства Магаданской области от 9 февраля 2023 г. № 66-пп

Правительство Магаданской области **п о с т а н о в л я е т**:

1. Внести в постановление Правительства Магаданской области от 9 февраля 2023 г. № 66-пп «Об утверждении положений о памятниках природы регионального значения Магаданской области» следующие изменения:

- в Положении о памятнике природы регионального значения Магаданской области «Таватумский» («Таватумский термальный источник»), утвержденном указанным постановлением:

пункт 2.3 раздела 2 «Сведения о площади, местонахождении и границах памятника природы «Таватумский» изложить в следующей редакции:

«2.3. Графическое описание местоположения границ памятника природы «Таватумский» и карта-схема границ памятника природы «Таватумский» приведены в приложении № 1 и приложении № 2 к настоящему Положению.»;

абзац второй пункта 6.1 раздела 6 «Допустимые виды использования памятника природы «Таватумский» изложить в следующей редакции:

«свободное пребывание граждан с обязательным соблюдением установленного режима особой охраны бесплатно или за плату, установленную постановлением Правительством Магаданской области;»;

приложение «Описание границ памятника природы регионального значения Магаданской области «Таватумский» («Таватумский термальный источник»)» с указанием координат центральной точки» к Положению о памятнике природы регионального значения Магаданской области «Таватумский» («Таватумский термальный источник»), утвержденному указанным постановлением, изложить в редакции согласно приложению № 1 к настоящему постановлению;

дополнить приложением № 2 «Карта-схема границ памятника природы «Таватумский» согласно приложению № 2 к настоящему постановлению;

- в Положении о памятнике природы регионального значения Магаданской области «Остров на реке Колыма», утвержденном указанным постановлением:

пункт 2.3 раздела 2 «Сведения о площади, местонахождении и границах памятника природы «Остров на реке Колыма» изложить в следующей редакции:

«2.3. Графическое описание местоположения границ памятника природы «Остров на реке Колыма» и карта-схема границ памятника природы «Остров на реке Колыма» приведены в приложении № 1 и приложении № 2 к настоящему Положению.»;

абзац второй пункта 6.1 раздела 6 «Допустимые виды использования памятника природы «Остров на реке Колыма» изложить в следующей редакции:

«свободное пребывание граждан с обязательным соблюдением установленного режима особой охраны бесплатно или за плату, установленную постановлением Правительством Магаданской области;»;

приложение «Описание границ памятника природы регионального значения Магаданской области «Остров на реке Колыма» к Положению о памятнике природы регионального значения Магаданской области «Остров на реке Колыма», утвержденному указанным постановлением, изложить в редакции согласно приложению № 3 к настоящему постановлению;

дополнить приложением № 2 «Карта-схема границ памятника природы «Остров на реке Колыма» согласно приложению № 4 к настоящему постановлению;

- в Положении о памятнике природы регионального значения Магаданской области «Омулевский», утвержденном указанным постановлением:

пункт 2.3 раздела 2 «Сведения о площади, местонахождении и границах памятника природы «Омулевский» изложить в следующей редакции:

«2.3. Графическое описание местоположения границ памятника природы «Омулевский» и карта-схема границ памятника природы «Омулевский» представлены в приложении № 1 и приложении № 2 к настоящему Положению.»;

абзац второй пункта 6.1 раздела 6 «Допустимые виды использования памятника природы «Омулевский» изложить в следующей редакции:

«свободное пребывание граждан с обязательным соблюдением установленного режима особой охраны бесплатно или за плату, установленную постановлением Правительством Магаданской области;»;

приложение «Описание границ памятника природы регионального значения Магаданской области «Омулевский» к Положению о памятнике природы регионального значения Магаданской области «Омулевский», утвержденному указанным постановлением, изложить в редакции согласно приложению № 5 к настоящему постановлению;

дополнить приложением № 2 «Карта-схема границ памятника природы «Омулевский» согласно приложению № 6 к настоящему постановлению;

- в Положении о памятнике природы регионального значения Магаданской области «Нелькобинский», утвержденном указанным постановлением:

пункт 2.3 раздела 2 «Сведения о площади, местонахождении и границах памятника природы «Нелькобинский» изложить в следующей редакции:

«2.3. Графическое описание местоположения границ памятника природы «Нелькобинский» и карта-схема границ памятника природы «Нелькобинский» приведены в приложении № 1 и приложении № 2 к настоящему Положению.»;

абзац второй пункта 6.1 раздела 6 «Допустимые виды использования памятника природы «Нелькобинский» изложить в следующей редакции:

«свободное пребывание граждан с обязательным соблюдением установленного режима особой охраны бесплатно или за плату, установленную постановлением Правительством Магаданской области;»;

приложение «Описание границ памятника природы регионального значения Магаданской области «Нелькобинский» к Положению о памятнике природы регионального значения Магаданской области «Нелькобинский», утвержденному указанным постановлением, изложить в редакции согласно приложению № 7 к настоящему постановлению;

дополнить приложением № 2 «Карта-схема границ памятника природы «Нелькобинский» согласно приложению № 8 к настоящему постановлению;

- в Положении о памятнике природы регионального значения Магаданской области «Нелюдимая», утвержденном указанным постановлением:

пункт 2.3 раздела 2 «Сведения о площади, местонахождении и границах памятника природы «Нелюдимая» изложить в следующей редакции:

«2.3. Графическое описание местоположения границ памятника природы «Нелюдимая» и карта-схема границ памятника природы «Нелюдимая» приведены в приложении № 1 и приложении № 2 к настоящему Положению.»;

абзац второй пункта 6.1 раздела 6 «Допустимые виды использования памятника природы «Нелюдимая» изложить в следующей редакции:

«свободное пребывание граждан с обязательным соблюдением установленного режима особой охраны бесплатно или за плату, установленную постановлением Правительством Магаданской области;»;

приложение «Описание границ памятника природы регионального значения Магаданской области «Нелюдимая» к Положению о памятнике природы регионального значения Магаданской области «Нелюдимая», утвержденному указанным постановлением, изложить в редакции согласно приложению № 9 к настоящему постановлению;

дополнить приложением № 2 «Карта-схема границ памятника природы «Нелюдимая» согласно приложению № 10 к настоящему постановлению;

- в Положении о памятнике природы регионального значения Магаданской области «Базальтовый», утвержденном указанным постановлением:

пункт 2.3 раздела 2 «Сведения о площади, местонахождении и границах памятника природы «Базальтовый» изложить в следующей редакции:

«2.3. Графическое описание местоположения границ памятника природы «Базальтовый» и карта-схема границ памятника природы

«Базальтовый» приведены в приложении № 1 и приложении № 2 к настоящему Положению.»;

абзац второй пункта 6.1 раздела 6 «Допустимые виды использования памятника природы «Базальтовый» изложить в следующей редакции:

«свободное пребывание граждан с обязательным соблюдением установленного режима особой охраны бесплатно или за плату, установленную постановлением Правительством Магаданской области;»;

приложение «Описание границ памятника природы регионального значения Магаданской области «Базальтовый» к Положению о памятнике природы регионального значения Магаданской области «Базальтовый», утвержденному указанным постановлением, изложить в редакции согласно приложению № 11 к настоящему постановлению;

дополнить приложением № 2 «Карта-схема границ памятника природы «Базальтовый» согласно приложению № 11 к настоящему постановлению;

- в Положении о памятнике природы регионального значения Магаданской области «Широкая» («Широкинские источники»), утвержденном указанным постановлением:

пункт 2.3 раздела 2 «Сведения о площади, местонахождении и границах памятника природы «Широкая» изложить в следующей редакции:

«2.3. Графическое описание местоположения границ памятника природы «Широкая» и карта-схема границ памятника природы «Широкая» приведены в приложении № 1 и приложении № 2 к настоящему Положению.»;

абзац второй пункта 6.1 раздела 6 «Допустимые виды использования памятника природы «Широкая» изложить в следующей редакции:

«свободное пребывание граждан с обязательным соблюдением установленного режима особой охраны бесплатно или за плату, установленную постановлением Правительством Магаданской области;»;

приложение «Описание границ памятника природы регионального значения Магаданской области «Широкая» («Широкинские источники»)» к Положению о памятнике природы регионального значения Магаданской области «Широкая» («Широкинские источники»), утвержденному указанным постановлением, изложить в редакции согласно приложению № 13 к настоящему постановлению;

дополнить приложением № 2 «Карта-схема границ памятника природы «Широкая» согласно приложению № 14 к настоящему постановлению;

- в Положении о памятнике природы регионального значения Магаданской области «Тальский» («Тальский термальный источник»), утвержденном указанным постановлением:

пункт 2.3 раздела 2 «Сведения о площади, местонахождении и границах памятника природы «Тальский» изложить в следующей редакции:

«2.3. Графическое описание местоположения границ памятника природы «Тальский» и карта-схема границ памятника природы «Тальский» приведены в приложении № 1 и приложении № 2 к настоящему Положению.»;

абзац второй пункта 6.1 раздела 6 «Допустимые виды использования памятника природы «Тальский» изложить в следующей редакции:

«свободное пребывание граждан с обязательным соблюдением установленного режима особой охраны бесплатно или за плату, установленную постановлением Правительством Магаданской области;»;

приложение «Описание границ памятника природы регионального значения Магаданской области «Тальский» («Тальский термальный

источник»))» к Положению о памятнике природы регионального значения Магаданской области «Тальский» («Тальский термальный источник»), утвержденному указанным постановлением, изложить в редакции согласно приложению № 15 к настоящему постановлению;

дополнить приложением № 2 «Карта-схема границ памятника природы «Тальский» согласно приложению № 16 к настоящему постановлению;

- в Положении о памятнике природы регионального значения Магаданской области «Замковое», утвержденном указанным постановлением:

пункт 2.3 раздела 2 «Сведения о площади, местонахождении и границах памятника природы «Замковое» изложить в следующей редакции:

«2.3. Графическое описание местоположения границ памятника природы «Замковое» и карта-схема границ памятника природы «Замковое» приведены в приложении № 1 и приложении № 2 к настоящему Положению.»;

абзац второй пункта 6.1 раздела 6 «Допустимые виды использования памятника природы «Замковое» изложить в следующей редакции:

«свободное пребывание граждан с обязательным соблюдением установленного режима особой охраны бесплатно или за плату, установленную постановлением Правительством Магаданской области;»;

приложение «Описание границ памятника природы регионального значения Магаданской области «Замковое» к Положению о памятнике природы регионального значения Магаданской области «Замковое», утвержденному указанным постановлением, изложить в редакции согласно приложению № 17 к настоящему постановлению;

дополнить приложением № 2 «Карта-схема границ памятника природы «Замковое» согласно приложению № 18 к настоящему постановлению;

- в Положении о памятнике природы регионального значения Магаданской области «Кананыжский», утвержденном указанным постановлением:

пункт 2.3 раздела 2 «Сведения о площади, местонахождении и границах памятника природы «Кананыжский» изложить в следующей редакции:

«2.3. Графическое описание местоположения границ памятника природы «Кананыжский» и карта-схема границ памятника природы «Кананыжский» приведены в приложении № 1 и приложении № 2 к настоящему Положению.»;

абзац второй пункта 6.1 раздела 6 «Допустимые виды использования памятника природы «Кананыжский» изложить в следующей редакции:

«свободное пребывание граждан с обязательным соблюдением установленного режима особой охраны бесплатно или за плату, установленную постановлением Правительством Магаданской области;»;

приложение «Описание границ памятника природы регионального значения Магаданской области «Кананыжский» к Положению о памятнике природы регионального значения Магаданской области «Кананыжский», утвержденному указанным постановлением, изложить в редакции согласно приложению № 19 к настоящему постановлению;

дополнить приложением № 2 «Карта-схема границ памятника природы «Кананыжский» согласно приложению № 20 к настоящему постановлению;

- в Положении о памятнике природы регионального значения Магаданской области «Мотыклейский», утвержденном указанным постановлением:

пункт 2.3 раздела 2 «Сведения о площади, местонахождении и границах памятника природы «Мотыклейский» изложить в следующей редакции:

«2.3. Графическое описание местоположения границ памятника природы «Мотыклейский» и карта-схема границ памятника природы «Мотыклейский» приведены в приложении № 1 и приложении № 2 к настоящему Положению.»;

абзац второй пункта 6.1 раздела 6 «Допустимые виды использования памятника природы «Мотыклейский» изложить в следующей редакции:

«свободное пребывание граждан с обязательным соблюдением установленного режима особой охраны бесплатно или за плату, установленную постановлением Правительством Магаданской области;»;

приложение «Описание границ памятника природы регионального значения Магаданской области «Мотыклейский» к Положению о памятнике природы регионального значения Магаданской области «Мотыклейский», утвержденному указанным постановлением. изложить в редакции согласно приложению № 21 к настоящему постановлению;

дополнить приложением № 2 «Карта-схема границ памятника природы «Мотыклейский» согласно приложению № 22 к настоящему постановлению;

- в Положении о памятнике природы регионального значения Магаданской области «Тасканский», утвержденном указанным постановлением:

пункт 2.3 раздела 2 «Сведения о площади, местонахождении и границах памятника природы «Тасканский» изложить в следующей редакции:

«2.3. Графическое описание местоположения границ памятника природы «Тасканский» и карта-схема границ памятника природы

«Тасканский» приведены в приложении № 1 и приложении № 2 к настоящему Положению.»;

абзац второй пункта 6.1 раздела 6 «Допустимые виды использования памятника природы «Тасканский» изложить в следующей редакции:

«свободное пребывание граждан с обязательным соблюдением установленного режима особой охраны бесплатно или за плату, установленную постановлением Правительством Магаданской области;»;

приложение «Описание границ памятника природы регионального значения Магаданской области «Тасканский» к Положению о памятнике природы регионального значения Магаданской области «Тасканский», утвержденному указанным постановлением, изложить в редакции согласно приложению № 23 к настоящему постановлению;

дополнить приложением № 2 «Карта-схема границ памятника природы «Тасканский» согласно приложению № 24 к настоящему постановлению;

- в Положении о памятнике природы регионального значения Магаданской области «Лондонский», утвержденном указанным постановлением:

пункт 2.3 раздела 2 «Сведения о площади, местонахождении и границах памятника природы «Лондонский» изложить в следующей редакции:

«2.3. Графическое описание местоположения границ памятника природы «Лондонский» и карта-схема границ памятника природы «Лондонский» приведены в приложении № 1 и приложении № 2 к настоящему Положению.»;

абзац второй пункта 6.1 раздела 6 «Допустимые виды использования памятника природы «Лондонский» изложить в следующей редакции:

«свободное пребывание граждан с обязательным соблюдением установленного режима особой охраны бесплатно или за плату, установленную постановлением Правительством Магаданской области;»;

приложение «Описание границ памятника природы регионального значения Магаданской области «Лондонский» к Положению о памятнике природы регионального значения Магаданской области «Лондонский», утвержденному указанным постановлением, изложить в редакции согласно приложению № 25 к настоящему постановлению;

дополнить приложением № 2 «Карта-схема границ памятника природы «Лондонский» согласно приложению № 26 к настоящему постановлению;

- в Положении о памятнике природы регионального значения Магаданской области «Песчаный», утвержденном указанным постановлением:

пункт 2.3 раздела 2 «Сведения о площади, местонахождении и границах памятника природы «Песчаный» изложить в следующей редакции:

«2.3. Графическое описание местоположения границ памятника природы «Песчаный» и карта-схема границ памятника природы «Песчаный» приведены в приложении № 1 и приложении № 2 к настоящему Положению.»;

абзац второй пункта 6.1 раздела 6 «Допустимые виды использования памятника природы «Песчаный» изложить в следующей редакции:

«свободное пребывание граждан с обязательным соблюдением установленного режима особой охраны бесплатно или за плату, установленную постановлением Правительством Магаданской области;»;

приложение «Описание границ памятника природы регионального значения Магаданской области «Песчаный» к Положению о памятнике природы регионального значения Магаданской области «Песчаный»,

утвержденному указанным постановлением, изложить в редакции согласно приложению № 27 к настоящему постановлению;

дополнить приложением № 2 «Карта-схема границ памятника природы «Песчаный» согласно приложению № 28 к настоящему постановлению;

- в Положении о памятнике природы регионального значения Магаданской области «Ольское плато», утвержденном указанным постановлением:

пункт 2.3 раздела 2 «Сведения о площади, местонахождении и границах памятника природы «Ольское плато» изложить в следующей редакции:

«2.3. Графическое описание местоположения границ памятника природы «Ольское плато» и карта-схема границ памятника природы «Ольское плато» приведены в приложении № 1 и приложении № 2 к настоящему Положению.»;

абзац второй пункта 6.1 раздела 6 «Допустимые виды использования памятника природы «Ольское плато» изложить в следующей редакции:

«свободное пребывание граждан с обязательным соблюдением установленного режима особой охраны бесплатно или за плату, установленную постановлением Правительством Магаданской области;»;

приложение «Описание границ памятника природы регионального значения Магаданской области «Ольское плато» к Положению о памятнике природы регионального значения Магаданской области «Ольское плато», утвержденному указанным постановлением, изложить в редакции согласно приложению № 29 к настоящему постановлению;

дополнить приложением № 2 «Карта-схема границ памятника природы «Ольское плато» согласно приложению № 30 к настоящему постановлению;

- в Положении о памятнике природы регионального значения Магаданской области «Вулкан Маякан», утвержденном указанным постановлением:

пункт 2.3 раздела 2 «Сведения о площади, местонахождении и границах памятника природы «Вулкан Маякан» изложить в следующей редакции:

«2.3. Графическое описание местоположения границ памятника природы «Вулкан Маякан» и карта-схема границ памятника природы «Вулкан Маякан» приведены в приложении № 1 и приложении № 2 к настоящему Положению.»;

абзац второй пункта 6.1 раздела 6 «Допустимые виды использования памятника природы «Вулкан Маякан» изложить в следующей редакции:

«свободное пребывание граждан с обязательным соблюдением установленного режима особой охраны бесплатно или за плату, установленную постановлением Правительством Магаданской области;»;

приложение «Описание границ памятника природы регионального значения Магаданской области «Вулкан Маякан» к Положению о памятнике природы регионального значения Магаданской области «Вулкан Маякан», утвержденному указанным постановлением, изложить в редакции согласно приложению № 31 к настоящему постановлению;

дополнить приложением № 2 «Карта-схема границ памятника природы «Вулкан Маякан» согласно приложению № 32 к настоящему постановлению;

- в Положении о памятнике природы регионального значения Магаданской области «Хасынский», утвержденном указанным постановлением:

пункт 2.3 раздела 2 «Сведения о площади, местонахождении и границах памятника природы «Хасынский»» изложить в следующей редакции:

«2.3. Графическое описание местоположения границ памятника природы «Хасынский» и карта-схема границ памятника природы «Хасынский» приведены в приложении № 1 и приложении № 2 к настоящему Положению.»;

абзац второй пункта 6.1 раздела 6 «Допустимые виды использования памятника природы «Хасынский» изложить в следующей редакции:

«свободное пребывание граждан с обязательным соблюдением установленного режима особой охраны бесплатно или за плату, установленную постановлением Правительством Магаданской области;»;

приложение «Описание границ памятника природы регионального значения Магаданской области «Хасынский» к Положению о памятнике природы регионального значения Магаданской области «Хасынский», утвержденному указанным постановлением, изложить в редакции согласно приложению № 33 к настоящему постановлению;

дополнить приложением № 2 «Карта-схема границ памятника природы «Хасынский» согласно приложению № 34 к настоящему постановлению;

- в Положении о памятнике природы регионального значения Магаданской области «Сеймчанский», утвержденном указанным постановлением:

пункт 2.3 раздела 2 «Сведения о площади, местонахождении и границах памятника природы «Сеймчанский» изложить в следующей редакции:

«2.3. Графическое описание местоположения границ памятника природы «Сеймчанский» и карта-схема границ памятника природы «Сеймчанский» приведены в приложении № 1 и приложении № 2 к настоящему Положению.»;

абзац второй пункта 6.1 раздела 6 «Допустимые виды использования памятника природы «Сеймчанский» изложить в следующей редакции:

«свободное пребывание граждан с обязательным соблюдением установленного режима особой охраны бесплатно или за плату, установленную постановлением Правительством Магаданской области;»;

приложение «Описание границ памятника природы регионального значения Магаданской области «Сеймчанский» к Положению о памятнике природы регионального значения Магаданской области «Сеймчанский», утвержденному указанным постановлением, изложить в редакции согласно приложению № 35 к настоящему постановлению;

дополнить приложением № 2 «Карта-схема границ памятника природы «Сеймчанский» согласно приложению № 36 к настоящему постановлению;

- в Положении о памятнике природы регионального значения Магаданской области «Атарганский», утвержденном указанным постановлением:

пункт 2.3 раздела 2 «Сведения о площади, местонахождении и границах памятника природы «Атарганский» изложить в следующей редакции:

«2.3. Графическое описание местоположения границ памятника природы «Атарганский» и карта-схема границ памятника природы «Атарганский» приведены в приложении № 1 и приложении № 2 к настоящему Положению.»;

абзац второй пункта 6.1 раздела 6 «Допустимые виды использования памятника природы «Атарганский» изложить в следующей редакции:

«свободное пребывание граждан с обязательным соблюдением установленного режима особой охраны бесплатно или за плату, установленную постановлением Правительством Магаданской области;»;

приложение «Описание границ памятника природы регионального значения Магаданской области «Атарганский»» к Положению о памятнике природы регионального значения Магаданской области «Атарганский», утвержденному указанным постановлением, изложить в редакции согласно приложению № 37 к настоящему постановлению;

дополнить приложением № 2 «Карта-схема границ памятника природы «Атарганский» согласно приложению № 38 к настоящему постановлению;

- в Положении о памятнике природы регионального значения Магаданской области «Джегдянский», утвержденном указанным постановлением:

пункт 2.3 раздела 2 «Сведения о площади, местонахождении и границах памятника природы «Джегдянский»» изложить в следующей редакции:

«2.3. Графическое описание местоположения границ памятника природы «Джегдянский» и карта-схема границ памятника природы «Джегдянский» приведены в приложении № 1 и приложении № 2 к настоящему Положению.»;

абзац второй пункта 6.1 раздела 6 «Допустимые виды использования памятника природы «Джегдянский» изложить в следующей редакции:

«свободное пребывание граждан с обязательным соблюдением установленного режима особой охраны бесплатно или за плату, установленную постановлением Правительством Магаданской области.»;

- приложение «Описание границ памятника природы регионального значения Магаданской области «Джегдянский» к Положению о памятнике природы регионального значения Магаданской области «Джегдянский», утвержденному указанным постановлением, изложить в редакции согласно приложению № 39 к настоящему постановлению;

дополнить приложением № 2 «Карта-схема границ памятника природы «Джегдянский» согласно приложению № 40 к настоящему постановлению;

- в Положении о памятнике природы регионального значения Магаданской области «Абориген», утвержденном указанным постановлением:

пункт 2.3 раздела 2 «Сведения о площади, местонахождении и границах памятника природы «Абориген» изложить в следующей редакции:

«2.3. Графическое описание местоположения границ памятника природы «Абориген» и карта-схема границ памятника природы «Абориген» приведены в приложении № 1 и приложении № 2 к настоящему Положению.»;

абзац второй пункта 6.1 раздела 6 «Допустимые виды использования памятника природы «Абориген» изложить в следующей редакции:

«свободное пребывание граждан с обязательным соблюдением установленного режима особой охраны бесплатно или за плату, установленную постановлением Правительством Магаданской области;»;

приложение «Описание границ памятника природы регионального значения Магаданской области «Абориген» к Положению о памятнике природы регионального значения Магаданской области «Абориген», утвержденному указанным постановлением, изложить в редакции согласно приложению № 41 к настоящему постановлению;

дополнить приложением № 2 «Карта-схема границ памятника природы «Абориген» согласно приложению № 42 к настоящему постановлению;

- в Положении о памятнике природы регионального значения Магаданской области «Авландинский», утвержденном указанным постановлением:

пункт 2.3 раздела 2 «Сведения о площади, местонахождении и границах памятника природы «Авландинский» изложить в следующей редакции:

«2.3. Графическое описание местоположения границ памятника природы «Авландинский» и карта-схема границ памятника природы «Авландинский» приведены в приложении № 1 и приложении № 2 к настоящему Положению.»;

абзац второй пункта 6.1 раздела 6 «Допустимые виды использования памятника природы «Авландинский» изложить в следующей редакции:

«свободное пребывание граждан с обязательным соблюдением установленного режима особой охраны бесплатно или за плату, установленную постановлением Правительством Магаданской области;»;

приложение «Описание границ памятника природы регионального значения Магаданской области «Авландинский» к Положению о памятнике природы регионального значения Магаданской области «Авландинский», утвержденному указанным постановлением, изложить в редакции согласно приложению № 43 к настоящему постановлению;

дополнить приложением № 2 «Карта-схема границ памятника природы «Авландинский» согласно приложению № 44 к настоящему постановлению;

- в Положении о памятнике природы регионального значения Магаданской области «Омолонский», утвержденном указанным постановлением:

пункт 2.3 раздела 2 «Сведения о площади, местонахождении и границах памятника природы «Омолонский» изложить в следующей редакции:

«2.3. Графическое описание местоположения границ памятника природы «Омолонский» и карта-схема границ памятника природы

«Омолонский» приведены в приложении № 1 и приложении № 2 к настоящему Положению.»;

абзац второй пункта 6.1 раздела 6 «Допустимые виды использования памятника природы «Омолонский» изложить в следующей редакции:


«свободное пребывание граждан с обязательным соблюдением установленного режима особой охраны бесплатно или за плату, установленную постановлением Правительством Магаданской области;»;

приложение «Описание границ памятника природы регионального значения Магаданской области «Омолонский»» к Положению о памятнике природы регионального значения Магаданской области «Омолонский», утвержденному указанным постановлением, изложить в редакции согласно приложению № 45 к настоящему постановлению;

дополнить приложением № 2 «Карта-схема границ памятника природы «Омолонский» согласно приложению № 46 к настоящему постановлению.

2. Настоящее постановление подлежит официальному опубликованию.

Губернатор
Магаданской области



С.К. Носов

ПРИЛОЖЕНИЕ № 1
к постановлению Правительства
Магаданской области
от «5» февраля 2026 г. № 50-пп

«ПРИЛОЖЕНИЕ № 1
к Положению о памятнике
природы регионального
значения Магаданской области
«Таватумский» («Таватумский
термальный источник»)

ГРАФИЧЕСКОЕ ОПИСАНИЕ МЕСТОПОЛОЖЕНИЯ ГРАНИЦ
памятника природы «Таватумский»

(наименование объекта, местоположение границ которого описано (далее - объект))

Раздел 1

Сведения об объекте		
№ п/п	Характеристики объекта	Описание характеристик
1	2	3
1	Местоположение объекта	Магаданская область, Северо-Эвенский г.о.
2	Площадь объекта ± величина погрешности определения площади ($P \pm \Delta P$)	190 000 м ² ± 26 698 м ²
3	Иные характеристики объекта	

Раздел 2

Сведения о местоположении границ объекта					
1. Система координат МСК-49, зона 2					
2. Сведения о характерных точках границ объекта					
Обозначение характерных точек границ	Координаты, м		Метод определения координат характерной точки	Средняя квадратическая погрешность положения характерной точки (Mt), м	Описание обозначения точки на местности (при наличии)
	X	Y			
1	2	3	4	5	6
Таватумский кластер 1					
1	654 705,68	4 155 891,02	Картометрический метод	17,50	—
2	654 786,58	4 155 835,27		17,50	
3	654 874,85	4 155 952,41		17,50	
4	655 175,84	4 156 147,94		17,50	
5	655 093,28	4 156 208,10		17,50	
6	654 794,31	4 156 010,77		17,50	
1	654 705,68	4 155 891,02		17,50	
Таватумский кластер 2					

7	653 534,68	4 154 734,12	Картометрический метод	17,50	—
8	653 618,97	4 154 612,24		17,50	
9	654 328,29	4 155 247,29		17,50	
10	654 245,99	4 155 374,53		17,50	
7	653 534,68	4 154 734,12		17,50	
3. Сведения о характерных точках части (частей) границы объекта					
1	2	3	4	5	6
—	—	—	—	—	—

_____».

ПРИЛОЖЕНИЕ № 2
к постановлению Правительства
Магаданской области
от «5» февраля 2026 г. № 50-пп

«ПРИЛОЖЕНИЕ № 2
к Положению о памятнике природы
регионального значения
Магаданской области
«Таватумский» («Таватумский
термальный источник»)

КАРТА-СХЕМА ГРАНИЦ
памятника природы «Таватумский»



».

ПРИЛОЖЕНИЕ № 3
к постановлению Правительства
Магаданской области
от «5» февраля 2026 г. № 50-пп

«ПРИЛОЖЕНИЕ № 1
к Положению о памятнике
природы регионального
значения Магаданской области
«Остров на реке Колыма»

ГРАФИЧЕСКОЕ ОПИСАНИЕ МЕСТОПОЛОЖЕНИЯ ГРАНИЦ
памятника природы регионального значения Магаданской области
«Остров на реке Колыма»

(наименование объекта, местоположение границ которого описано (далее - объект))

Раздел 1

Сведения об объекте

№ п/п	Характеристики объекта	Описание характеристик
1	2	3
1	Местоположение объекта	Магаданская область, Северная часть территории Среднеканского городского округа в районе впадения в реку Колыма реки Большая Столбовая.
2	Площадь объекта +/- величина погрешности определения площади (Р+/- Дельта Р)	8.00 га ± 0.15 га
3	Иные характеристики объекта	

Раздел 2

Сведения о местоположении границ объекта

I. Система координат МСК-49, зона 2

2. Сведения о характерных точках границ объекта

Обозначение характерных точек границ	Координаты, м		Метод определения координат характерной точки	Средняя квадратическая погрешность положения характерной точки (Mt), м	Описание обозначения точки на местности (при наличии)
	X	Y			
1	2	3	4	5	6
1	974877.93	2559896.18	Картометрический метод	2.50	–
2	974969.46	2560049.08	Картометрический метод	2.50	–
3	975019.99	2560156.71	Картометрический метод	2.50	–
4	975059.31	2560223.48	Картометрический метод	2.50	–
5	975089.19	2560283.92	Картометрический метод	2.50	–
6	975100.89	2560323.63	Картометрический метод	2.50	–
7	975093.39	2560341.43	Картометрический метод	2.50	–
8	975078.66	2560349.77	Картометрический метод	2.50	–
9	975067.21	2560358.04	Картометрический метод	2.50	–

10	975053.82	2560363.25	Картометрический метод	2.50	—
11	975038.90	2560368.50	Картометрический метод	2.50	—
12	975017.60	2560366.20	Картометрический метод	2.50	—
13	974975.70	2560339.82	Картометрический метод	2.50	—
14	974949.17	2560316.01	Картометрический метод	2.50	—
15	974919.35	2560284.75	Картометрический метод	2.50	—
16	974884.86	2560234.17	Картометрический метод	2.50	—
17	974819.21	2560106.83	Картометрический метод	2.50	—
18	974792.81	2560035.95	Картометрический метод	2.50	—
19	974786.98	2559983.79	Картометрический метод	2.50	—
20	974789.56	2559954.13	Картометрический метод	2.50	—
21	974783.82	2559866.50	Картометрический метод	2.50	—
22	974768.48	2559807.12	Картометрический метод	2.50	—
23	974767.96	2559797.91	Картометрический метод	2.50	—
24	974772.58	2559792.92	Картометрический метод	2.50	—
25	974772.33	2559789.13	Картометрический метод	2.50	—
26	974764.25	2559780.54	Картометрический метод	2.50	—
27	974751.51	2559745.86	Картометрический метод	2.50	—
28	974749.51	2559739.58	Картометрический метод	2.50	—
29	974748.73	2559736.17	Картометрический метод	2.50	—
30	974749.48	2559733.24	Картометрический метод	2.50	—
31	974752.41	2559731.68	Картометрический метод	2.50	—
32	974754.48	2559731.33	Картометрический метод	2.50	—
33	974756.47	2559732.17	Картометрический метод	2.50	—
34	974825.22	2559825.01	Картометрический метод	2.50	—
1	974877.93	2559896.18	Картометрический метод	2.50	—
3. Сведения о характерных точках части (частей) границы объекта					
1	2	3	4	5	6
—	—	—	—	—	—

».

ПРИЛОЖЕНИЕ № 4
к постановлению Правительства
Магаданской области
от «5» февраля 2026 г. № 50-пп

«ПРИЛОЖЕНИЕ № 2
к Положению о памятнике
природы регионального значения
Магаданской области
«Остров на реке Колыма»

КАРТА-СХЕМА ГРАНИЦ
памятника природы «Остров на реке Колыма»



ПРИЛОЖЕНИЕ № 5
к постановлению Правительства
Магаданской области
от «5» февраля 2026 г. № 50-пп

«ПРИЛОЖЕНИЕ № 1
к Положению о памятнике
природы регионального
значения Магаданской области
«Омулевский»

ГРАФИЧЕСКОЕ ОПИСАНИЕ МЕСТОПОЛОЖЕНИЯ ГРАНИЦ
памятника природы регионального значения Магаданской области
«Омулевский»

(наименование объекта, местоположение границ которого описано (далее - объект))

Раздел 1

Сведения об объекте

№ п/п	Характеристики объекта	Описание характеристик
1	2	3
1	Местоположение объекта	Магаданская область, Сусуманский городской округ, в районе реки Омулевка, в 160 км от г. Сусумана.
2	Площадь объекта +/- величина погрешности определения площади (P+/- Дельта P)	29.00 га ± 0.28 га
3	Иные характеристики объекта	Памятник природы «Омулевский» расположен на особо охраняемой природной территории федерального значения - Национальный парк «Черский» имени Андреева А.В.

Раздел 2

Сведения о местоположении границ объекта

1. Система координат МСК-49, зона 2

2. Сведения о характерных точках границ объекта

Обозначение характерных точек границ	Координаты, м		Метод определения координат характерной точки	Средняя квадратическая погрешность положения характерной точки (Mt), м	Описание обозначения точки на местности (при наличии)
	X	Y			
1	2	3	4	5	6
1	883230.87	2339011.77	Картометрический метод	2.50	-
2	883329.10	2339216.53	Картометрический метод	2.50	-
3	883481.26	2339355.62	Картометрический метод	2.50	-
4	883732.20	2339512.94	Картометрический метод	2.50	-
5	883775.93	2339653.99	Картометрический метод	2.50	-
6	883829.36	2339774.80	Картометрический метод	2.50	-
7	883491.30	2339476.97	Картометрический метод	2.50	-
8	883331.62	2339405.82	Картометрический метод	2.50	-
9	883244.21	2339281.59	Картометрический метод	2.50	-
10	883169.71	2339130.39	Картометрический метод	2.50	-
11	882964.63	2339005.22	Картометрический метод	2.50	-


12	882914.33	2338884.42	Картометрический метод	2.50	—
13	882841.38	2338813.55	Картометрический метод	2.50	—
14	882539.67	2338720.50	Картометрический метод	2.50	—
15	882477.37	2338738.35	Картометрический метод	2.50	—
16	882412.27	2338741.16	Картометрический метод	2.50	—
17	882343.49	2338773.86	Картометрический метод	2.50	—
18	882269.74	2338743.82	Картометрический метод	2.50	—
19	882212.01	2338686.85	Картометрический метод	2.50	—
20	882137.76	2338682.67	Картометрический метод	2.50	—
21	881813.89	2338613.68	Картометрический метод	2.50	—
22	881703.77	2338543.41	Картометрический метод	2.50	—
23	881582.12	2338429.32	Картометрический метод	2.50	—
24	881437.88	2338361.10	Картометрический метод	2.50	—
25	881408.72	2338269.26	Картометрический метод	2.50	—
26	881348.89	2338161.82	Картометрический метод	2.50	—
27	881253.53	2338128.60	Картометрический метод	2.50	—
28	881136.96	2338071.81	Картометрический метод	2.50	—
29	881150.15	2338031.20	Картометрический метод	2.50	—
30	881294.32	2338102.16	Картометрический метод	2.50	—
31	881386.58	2338135.32	Картометрический метод	2.50	—
32	881450.18	2338208.77	Картометрический метод	2.50	—
33	881479.18	2338308.79	Картометрический метод	2.50	—
34	881611.99	2338327.75	Картометрический метод	2.50	—
35	881705.61	2338449.46	Картометрический метод	2.50	—
36	881833.64	2338554.13	Картометрический метод	2.50	—
37	882155.00	2338625.36	Картометрический метод	2.50	—
38	882229.60	2338579.61	Картометрический метод	2.50	—
39	882266.43	2338596.67	Картометрический метод	2.50	—
40	882311.67	2338658.84	Картометрический метод	2.50	—
41	882348.85	2338658.21	Картометрический метод	2.50	—
42	882383.42	2338633.01	Картометрический метод	2.50	—
43	882405.52	2338611.66	Картометрический метод	2.50	—
44	882827.76	2338717.97	Картометрический метод	2.50	—
45	882913.98	2338744.17	Картометрический метод	2.50	—
46	882999.04	2338828.89	Картометрический метод	2.50	—
47	883033.89	2338948.02	Картометрический метод	2.50	—
1	883230.87	2339011.77	Картометрический метод	2.50	—
3. Сведения о характерных точках части (частей) границы объекта					
1	2	3	4	5	6
—	—	—	—	—	—

».

ПРИЛОЖЕНИЕ № 6
к постановлению Правительства
Магаданской области
от «5» февраля 2026 г. № 50-пп

«ПРИЛОЖЕНИЕ № 2
к Положению о памятнике
природы регионального значения
Магаданской области
«Омулевский»

КАРТА-СХЕМА ГРАНИЦ
памятника природы «Омулевский»



».

ПРИЛОЖЕНИЕ № 7
к постановлению Правительства
Магаданской области
от «5» февраля 2026 г. № 50-пп

«ПРИЛОЖЕНИЕ № 1
к Положению о памятнике
природы регионального
значения Магаданской области
«Нелькобинский»

ГРАФИЧЕСКОЕ ОПИСАНИЕ МЕСТОПОЛОЖЕНИЯ ГРАНИЦ
памятника природы регионального значения Магаданской области
«Нелькобинский»

(наименование объекта, местоположение границ которого описано (далее - объект))

Раздел 1

Сведения об объекте		
№ п/п	Характеристики объекта	Описание характеристик
1	2	3
1	Местоположение объекта	Магаданская область, Тенькинский городской округ, в 90 км от поселка Усть-Омчуг
2	Площадь объекта +/- величина погрешности определения площади (Р+/- Дельта Р)	257.00 га ± 0.30 га
3	Иные характеристики объекта	

Раздел 2

Сведения о местоположении границ объекта					
1. Система координат МСК-49, зона 2					
2. Сведения о характерных точках границ объекта					
Обозначение характерных точек границ	Координаты, м		Метод определения координат характерной точки	Средняя квадратическая погрешность положения характерной точки (Mt), м	Описание обозначения точки на местности (при наличии)
	X	Y			
1	2	3	4	5	6
1	564745.28	2280546.84	Картометрический метод	2.50	–
2	564798.19	2280722.61	Картометрический метод	2.50	–
3	564808.66	2280871.44	Картометрический метод	2.50	–
4	564902.42	2281030.58	Картометрический метод	2.50	–
5	565250.55	2281547.67	Картометрический метод	2.50	–
6	564515.77	2282215.97	Картометрический метод	2.50	–
7	563994.71	2282236.10	Картометрический метод	2.50	–
8	563243.08	2281832.94	Картометрический метод	2.50	–
9	563386.97	2280868.51	Картометрический метод	2.50	–
10	564055.25	2280433.50	Картометрический метод	2.50	–

11	564669.60	2280403.30	Картометрический метод	2.50	—
1	564745.28	2280546.84	Картометрический метод	2.50	—
3. Сведения о характерных точках части (частей) границы объекта					
1	2	3	4	5	6
—	—	—	—	—	—

_____».

ПРИЛОЖЕНИЕ № 8
к постановлению Правительства
Магаданской области
от «5» февраля 2026 г. № 50-пп

«ПРИЛОЖЕНИЕ № 2
к Положению о памятнике природы
регионального значения Магаданской
области «Нелькобинский»

КАРТА-СХЕМА ГРАНИЦ
памятника природы «Нелькобинский»



».

ПРИЛОЖЕНИЕ № 9
к постановлению Правительства
Магаданской области
от «5» февраля 2026 г. № 50-пп

«ПРИЛОЖЕНИЕ № 1
к Положению о памятнике
природы регионального
значения Магаданской области
«Нелюдимая»

ГРАФИЧЕСКОЕ ОПИСАНИЕ МЕСТОПОЛОЖЕНИЯ ГРАНИЦ
памятника природы регионального значения Магаданской области
«Нелюдимая»

(наименование объекта, местоположение границ которого описано (далее - объект))

Раздел 1

Сведения об объекте		
№ п/п	Характеристики объекта	Описание характеристик
1	2	3
1	Местоположение объекта	Магаданская область, северная часть Ягоднинского городского округа, на левом берегу ручья Нелюдимая, правого притока реки Таскан, в 4 км от устья.
2	Площадь объекта +/- величина погрешности определения площади (Р+/- Дельта Р)	12.00 га ± 0.18 га
3	Иные характеристики объекта	

Раздел 2

Сведения о местоположении границ объекта					
1. Система координат МСК-49, зона 2					
2. Сведения о характерных точках границ объекта					
Обозначение характерных точек границ	Координаты, м		Метод определения координат характерной точки	Средняя квадратическая погрешность положения характерной точки (Mt), м	Описание обозначения точки на местности (при наличии)
	X	Y			
1	2	3	4	5	6
1	822921.59	2362618.35	Картометрический метод	2.50	—
2	823024.28	2362677.98	Картометрический метод	2.50	—
3	823068.90	2362705.46	Картометрический метод	2.50	—
4	823094.72	2362804.64	Картометрический метод	2.50	—
5	823067.28	2362844.77	Картометрический метод	2.50	—

6	823004.06	2362871.01	Картометрический метод	2.50	—
7	822935.76	2362800.06	Картометрический метод	2.50	—
8	822894.92	2362749.77	Картометрический метод	2.50	—
9	822832.57	2362697.76	Картометрический метод	2.50	—
10	822713.04	2362665.30	Картометрический метод	2.50	—
11	822625.02	2362610.40	Картометрический метод	2.50	—
12	822517.57	2362573.19	Картометрический метод	2.50	—
13	822435.77	2362472.25	Картометрический метод	2.50	—
14	822435.03	2362472.24	Картометрический метод	2.50	—
15	822330.58	2362418.16	Картометрический метод	2.50	—
16	822358.50	2362337.57	Картометрический метод	2.50	—
17	822394.99	2362293.04	Картометрический метод	2.50	—
18	822408.47	2362293.20	Картометрический метод	2.50	—
19	822457.59	2362320.75	Картометрический метод	2.50	—
20	822524.43	2362370.98	Картометрический метод	2.50	—
21	822555.53	2362402.81	Картометрический метод	2.50	—
22	822635.90	2362448.70	Картометрический метод	2.50	—
23	822769.68	2362540.17	Картометрический метод	2.50	—
1	822921.59	2362618.35	Картометрический метод	2.50	—
3. Сведения о характерных точках части (частей) границы объекта					
1	2	3	4	5	6
—	—	—	—	—	—

».

ПРИЛОЖЕНИЕ № 10
к постановлению Правительства
Магаданской области
от «5» февраля 2026 г. № 50-пп

«ПРИЛОЖЕНИЕ № 2
к Положению о памятнике природы
регионального значения
Магаданской области «Нелюдимая»

КАРТА-СХЕМА ГРАНИЦ
памятника природы «Нелюдимая»



».

ПРИЛОЖЕНИЕ № 11
к постановлению Правительства
Магаданской области
от «5» февраля 2026 г. № 50-пп

«ПРИЛОЖЕНИЕ № 1
к Положению о памятнике
природы регионального
значения Магаданской области
«Базальтовый»

ГРАФИЧЕСКОЕ ОПИСАНИЕ МЕСТОПОЛОЖЕНИЯ ГРАНИЦ
памятника природы регионального значения Магаданской области
«Базальтовый»

(наименование объекта, местоположение границ которого описано (далее - объект))

Раздел 1

Сведения об объекте

№ п/п	Характеристики объекта	Описание характеристик
1	2	3
1	Местоположение объекта	Магаданская область, Хасынский городской округ, в междуречье рек Армань и Нелкандя, левого притока реки Хасын, на горе с отметкой 1253 м над у.м.
2	Площадь объекта +/- величина погрешности определения площади (Р+/- Дельта Р)	15.00 га ± 0.19 га
3	Иные характеристики объекта	

Раздел 2

Сведения о местоположении границ объекта

1. Система координат МСК-49, зона 2

2. Сведения о характерных точках границ объекта

Обозначение характерных точек границ	Координаты, м		Метод определения координат характерной точки	Средняя квадратическая погрешность положения характерной точки (Mt), м	Описание обозначения точки на местности (при наличии)
	X	Y			
1	2	3	4	5	6
1	473249.28	2401613.45	Картометрический метод	2.50	-
2	473247.07	2401839.85	Картометрический метод	2.50	-
3	473175.95	2401957.67	Картометрический метод	2.50	-
4	473027.39	2401955.51	Картометрический метод	2.50	-
5	472910.54	2401907.72	Картометрический метод	2.50	-

6	472906.11	2401873.35	Картометрический метод	2.50	—
7	472776.45	2401793.31	Картометрический метод	2.50	—
8	472818.84	2401650.67	Картометрический метод	2.50	—
9	473116.27	2401512.63	Картометрический метод	2.50	—
1	473249.28	2401613.45	Картометрический метод	2.50	—
3. Сведения о характерных точках части (частей) границы объекта					
1	2	3	4	5	6
—	—	—	—	—	—

_____».

ПРИЛОЖЕНИЕ № 12
к постановлению Правительства
Магаданской области
от «5» февраля 2026 г. № 50-пп

«ПРИЛОЖЕНИЕ № 2
к Положению о памятнике природы
регионального значения
Магаданской области «Базальтовый»

КАРТА-СХЕМА ГРАНИЦ
памятника природы «Базальтовый»



_____».

ПРИЛОЖЕНИЕ № 13
к постановлению Правительства
Магаданской области
от «5» февраля 2026 г. № 50-пп

«ПРИЛОЖЕНИЕ № 1
к Положению о памятнике
природы регионального
значения Магаданской области
«Широкая»

ГРАФИЧЕСКОЕ ОПИСАНИЕ МЕСТОПОЛОЖЕНИЯ ГРАНИЦ
памятника природы регионального значения Магаданской области
«Широкая»

(наименование объекта, местоположение границ которого описано (далее - объект))

Раздел 1

№ п/п	Характеристики объекта	Описание характеристик
1	2	3
1	Местоположение объекта	Магаданская область, Северо-Эвенский г.о.
2	Площадь объекта ± величина погрешности определения площади ($P \pm \Delta P$)	160 401 м ² ± 14 017 м ²
3	Иные характеристики объекта	

Раздел 2

Сведения о местоположении границ объекта

1. Система координат МСК-49, зона 4					
2. Сведения о характерных точках границ объекта					
Обозначение характерных точек границ	Координаты, м		Метод определения координат характерной точки	Средняя квадратическая погрешность положения характерной точки (Mt), м	Описание обозначения точки на местности (при наличии)
	X	Y			
1	2	3	4	5	6
1	657 781,10	4 134 131,69	Картометрический метод	17,50	—
2	657 781,95	4 134 129,55		17,50	
3	657 783,25	4 134 112,88		17,50	
4	657 839,96	4 134 245,85		17,50	
5	657 810,88	4 134 260,35		17,50	
6	657 792,92	4 134 275,72		17,50	
7	657 790,75	4 134 303,50		17,50	
8	657 703,12	4 134 396,06		17,50	
9	657 722,72	4 134 440,75		17,50	
10	657 740,75	4 134 485,72		17,50	
11	657 768,12	4 134 561,85		17,50	
12	657 886,85	4 134 864,28		17,50	

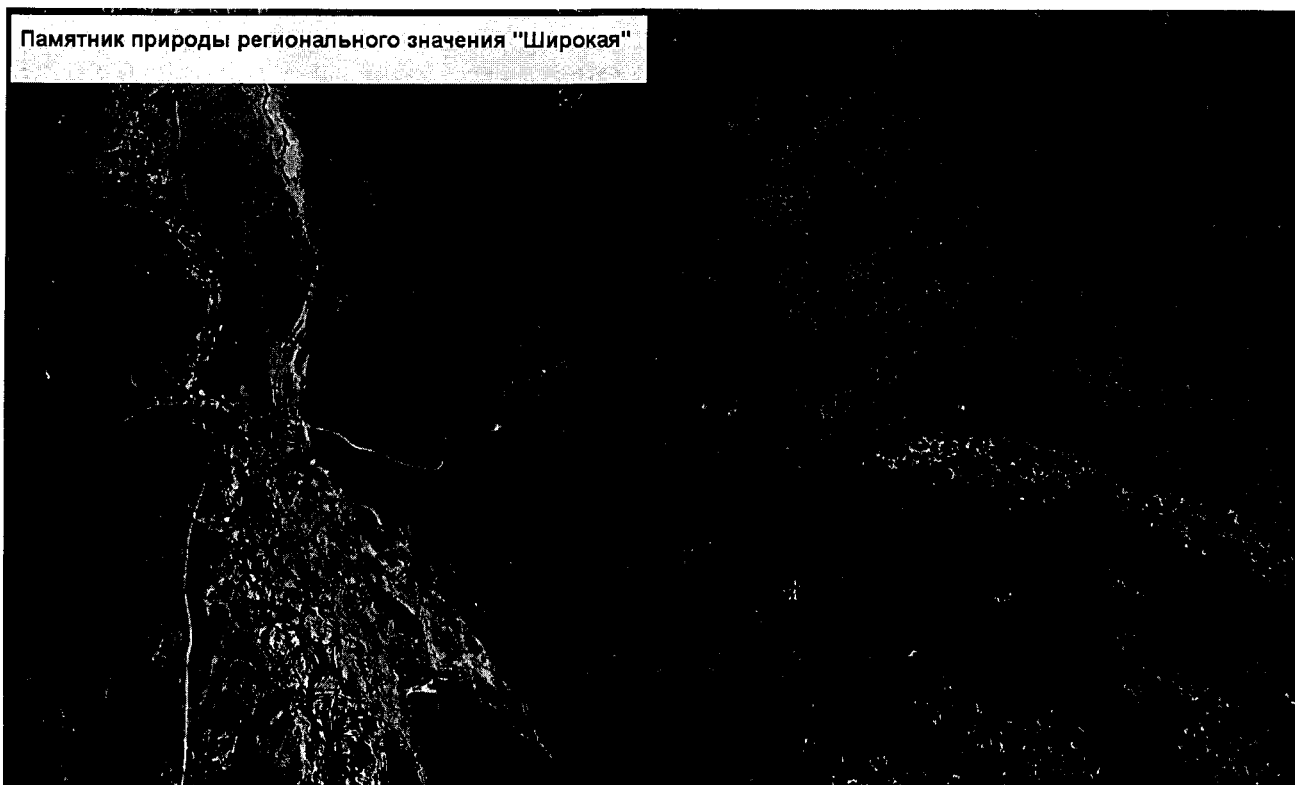
13	657 741,06	4 134 942,37		17,50	
14	657 704,39	4 134 838,92		17,50	
15	657 639,94	4 134 733,31		17,50	
16	657 494,81	4 134 515,21		17,50	
17	657 512,97	4 134 281,87		17,50	
1	657 781,10	4 134 131,69		17,50	
3. Сведения о характерных точках части (частей) границы объекта					
1	2	3	4	5	6
—	—	—	—	—	—

_____».

ПРИЛОЖЕНИЕ № 14
к постановлению Правительства
Магаданской области
от «5» февраля 2026 г. № 50-пп

«ПРИЛОЖЕНИЕ № 2
к Положению о памятнике природы
регионального значения
Магаданской области «Широкая»

КАРТА-СХЕМА ГРАНИЦ
памятника природы «Широкая»



».

ПРИЛОЖЕНИЕ № 15
к постановлению Правительства
Магаданской области
от «5» февраля 2026 г. № 50-пп

«ПРИЛОЖЕНИЕ № 1
к Положению о памятнике
природы регионального
значения Магаданской области
«Тальский»

**ГРАФИЧЕСКОЕ ОПИСАНИЕ МЕСТОПОЛОЖЕНИЯ ГРАНИЦ
памятника природы регионального значения Магаданской области
«Тальский»**

(наименование объекта, местоположение границ которого описано (далее - объект))

Раздел 1

Сведения об объекте

№ п/п	Характеристики объекта	Описание характеристик
1	2	3
1	Местоположение объекта	Магаданская область, Хасынский р-н
2	Площадь объекта ± величина погрешности определения площади ($P \pm \Delta P$)	352 815 м ² ± 36 381 м ²
3	Иные характеристики объекта	

Раздел 2

Сведения о местоположении границ объекта

1. Система координат МСК-49, зона 2

2. Сведения о характерных точках границ объекта

Обозначение характерных точек границ	Координаты, м		Метод определения координат характерной точки	Средняя квадратическая погрешность положения характерной точки (Mt), м	Описание обозначения точки на местности (при наличии)
	X	Y			
1	2	3	4	5	6
Кластер 1					
1	568 879,31	2 505 844,37	Картометрический метод	17,50	—
2	568 881,11	2 505 904,22		17,50	
3	568 819,23	2 505 906,08		17,50	

4	568 817,43	2 505 846,23		17,50	
1	568 879,31	2 505 844,37		17,50	
Кластер 2					
5	568 122,04	2 504 110,45	Картометрический метод	17,50	—
6	567 912,88	2 504 470,42		17,50	
7	567 418,14	2 504 624,84		17,50	
8	567 351,23	2 504 417,27		17,50	
9	567 566,63	2 504 338,31		17,50	
10	567 372,94	2 504 239,25		17,50	
11	567 578,35	2 503 832,86		17,50	
5	568 122,04	2 504 110,45		17,50	
3. Сведения о характерных точках части (частей) границы объекта					
1	2	3	4	5	6
—	—	—	—	—	—

_____».

ПРИЛОЖЕНИЕ № 16
к постановлению Правительства
Магаданской области
от «5» февраля 2026 г. № 50-пп

«ПРИЛОЖЕНИЕ № 2
к Положению о памятнике природы
регионального значения
Магаданской области «Тальский»

КАРТА-СХЕМА ГРАНИЦ
памятника природы «Тальский»



».

ПРИЛОЖЕНИЕ № 17
к постановлению Правительства
Магаданской области
от «5» февраля 2026 г. № 50-пп

ПРИЛОЖЕНИЕ № 1
к Положению о памятнике природы
регионального значения
Магаданской области «Замковое»

ГРАФИЧЕСКОЕ ОПИСАНИЕ МЕСТОПОЛОЖЕНИЯ ГРАНИЦ
памятника природы регионального значения Магаданской области
«Замковое»

(наименование объекта, местоположение границ которого описано (далее - объект))

Раздел 1

Сведения об объекте

№ п/п	Характеристики объекта	Описание характеристик
1	2	3
1	Местоположение объекта	Магаданская область, Среднеканский г.о.
2	Площадь объекта ± величина погрешности определения площади ($P \pm \Delta P$)	1 416 996 м ² ± 52 079 м ²
3	Иные характеристики объекта	

Раздел 2

Сведения о местоположении границ объекта


1. Система координат МСК-49, зона 2					
2. Сведения о характерных точках границ объекта					
Обозначение характерных точек границ	Координаты, м		Метод определения координат характерной точки	Средняя квадратическая погрешность положения характерной точки (Mt), м	Описание обозначения точки на местности (при наличии)
	X	Y			
1	2	3	4	5	6
1	816 247,28	2 508 005,68	Картометрический метод	12,50	—
2	817 239,19	2 508 650,29		12,50	
3	816 901,50	2 510 200,55		12,50	
4	816 420,85	2 510 236,67		12,50	
1	816 247,28	2 508 005,68		12,50	
3. Сведения о характерных точках части (частей) границы объекта					
1	2	3	4	5	6
—	—	—	—	—	—

».

ПРИЛОЖЕНИЕ № 18
к постановлению Правительства
Магаданской области
от «5» февраля 2026 г. № 50-пп

«ПРИЛОЖЕНИЕ № 2
к Положению о памятнике природы
регионального значения
Магаданской области «Замковое»»

КАРТА-СХЕМА ГРАНИЦ
памятника природы «Замковое»



».

ПРИЛОЖЕНИЕ № 19
к постановлению Правительства
Магаданской области
от «5» февраля 2026 г. № 50-пп

«ПРИЛОЖЕНИЕ № 1
к Положению о памятнике
природы регионального
значения Магаданской области
«Кананыжский»

ГРАФИЧЕСКОЕ ОПИСАНИЕ МЕСТОПОЛОЖЕНИЯ ГРАНИЦ
памятника природы регионального значения Магаданской области
«Кананыжский»

(наименование объекта, местоположение границ которого описано (далее - объект))

Раздел 1

Сведения об объекте

№ п/п	Характеристики объекта	Описание характеристик
1	2	3
1	Местоположение объекта	Магаданская область, Омсукчанский г.о.
2	Площадь объекта ± величина погрешности определения площади (P ± ΔP)	452 733 м ² ± 41 212 м ²
3	Иные характеристики объекта	

Раздел 2

Сведения о местоположении границ объекта

1. Система координат МСК-49, зона 3

2. Сведения о характерных точках границ объекта

Обозначение характерных точек границ	Координаты, м		Метод определения координат характерной точки	Средняя квадратическая погрешность положения характерной точки (Mt), м	Описание обозначения точки на местности (при наличии)
	X	Y			
1	2	3	4	5	6
1	592 517,05	3 336 014,05	Картометрический метод	17,50	—
2	593 117,79	3 336 121,64		17,50	
3	593 238,72	3 336 364,37		17,50	
4	593 144,48	3 336 628,41		17,50	
5	592 976,49	3 336 769,64		17,50	
6	592 726,55	3 336 746,02		17,50	
7	592 437,11	3 336 457,22		17,50	

8	592 423,31	3 336 184,48		17,50	
1	592 517,05	3 336 014,05		17,50	
3. Сведения о характерных точках части (частей) границы объекта					
1	2	3	4	5	6
—	—	—	—	—	—

_____».

ПРИЛОЖЕНИЕ № 20
к постановлению Правительства
Магаданской области
от «5» февраля 2026 г. № 50-пп

«ПРИЛОЖЕНИЕ № 2
к Положению о памятнике природы
регионального значения
Магаданской области «Кананыжский»

КАРТА-СХЕМА ГРАНИЦ
памятника природы «Кананыжский»



».

ПРИЛОЖЕНИЕ № 21
к постановлению Правительства
Магаданской области
от «5» февраля 2026 г. № 50-пп

«ПРИЛОЖЕНИЕ № 1
к Положению о памятнике
природы регионального
значения Магаданской области
«Мотыклейский»

ГРАФИЧЕСКОЕ ОПИСАНИЕ МЕСТОПОЛОЖЕНИЯ ГРАНИЦ
памятника природы регионального значения Магаданской области
«Мотыклейский»

(наименование объекта, местоположение границ которого описано (далее - объект))

Раздел 1

Сведения об объекте

№ п/п	Характеристики объекта	Описание характеристик
1	2	3
1	Местоположение объекта	Магаданская область, Ольский г.о.
2	Площадь объекта ± величина погрешности определения площади (P ± ΔP)	152 994 м ² ± 13 690 м ²
3	Иные характеристики объекта	

Раздел 2

Сведения о местоположении границ объекта

1. Система координат МСК-49, зона 2

2. Сведения о характерных точках границ объекта

Обозначение характерных точек границ	Координаты, м		Метод определения координат характерной точки	Средняя квадратическая погрешность положения характерной точки (Mt), м	Описание обозначения точки на местности (при наличии)
	X	Y			
1	2	3	4	5	6
1	369 982,34	2 297 867,44	Картометрический метод	17,50	—
2	369 931,26	2 297 974,65		17,50	
3	369 819,66	2 298 007,30		17,50	
4	369 708,61	2 298 045,88		17,50	
5	369 542,13	2 297 963,16		17,50	
6	369 496,89	2 297 917,93		17,50	
7	369 493,25	2 297 871,38		17,50	
8	369 525,73	2 297 754,89		17,50	
9	369 525,80	2 297 752,45		17,50	

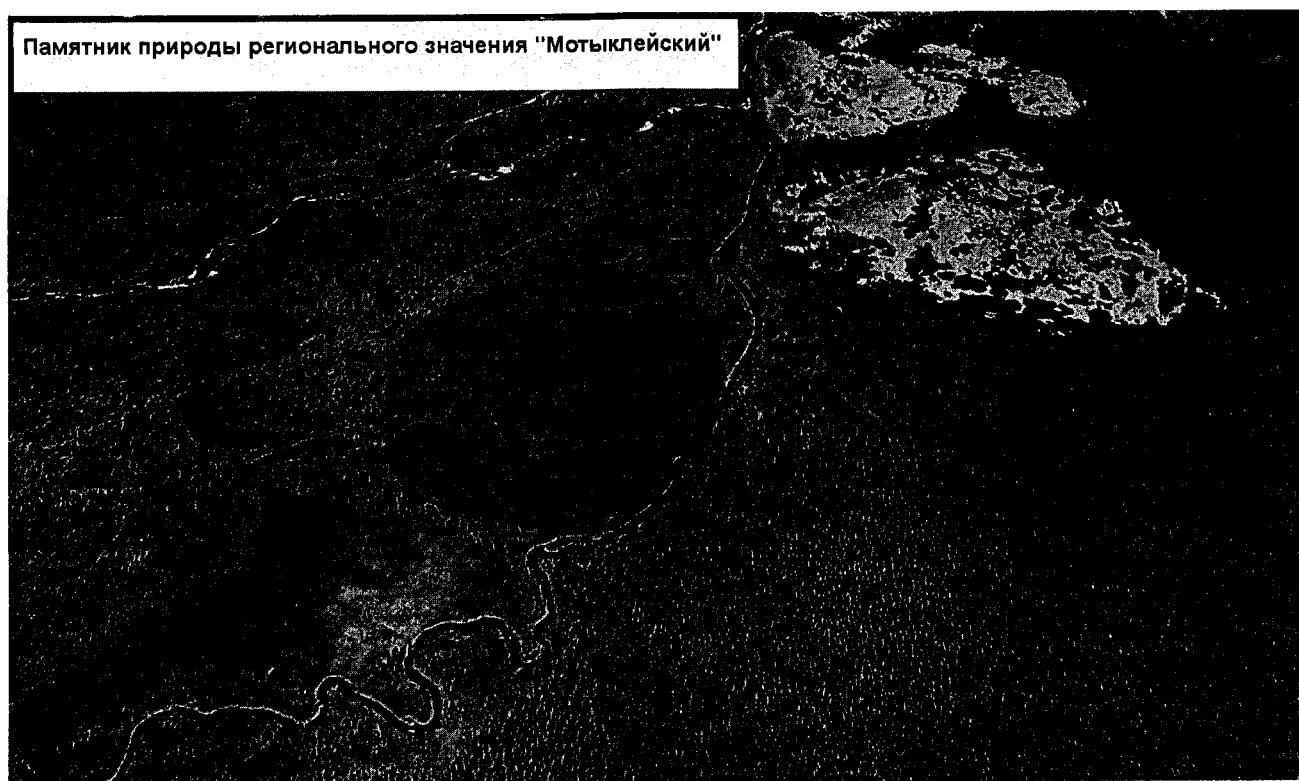
10	369 554,58	2 297 682,32		17,50	
11	369 621,61	2 297 645,00		17,50	
12	369 810,59	2 297 618,32		17,50	
13	369 890,09	2 297 662,03		17,50	
14	369 952,75	2 297 785,96		17,50	
1	369 982,34	2 297 867,44		17,50	
3. Сведения о характерных точках части (частей) границы объекта					
1	2	3	4	5	6
—	—	—	—	—	—

_____».

ПРИЛОЖЕНИЕ № 22
к постановлению Правительства
Магаданской области
от «5» февраля 2026 г. № 50-пп

«ПРИЛОЖЕНИЕ № 2
к Положению о памятнике природы
регионального значения Магаданской
области «Мотыклейский»

КАРТА-СХЕМА ГРАНИЦ
памятника природы «Мотыклейский»



».

ПРИЛОЖЕНИЕ № 23
к постановлению Правительства
Магаданской области
от «5» февраля 2026 г. № 50-пп

«ПРИЛОЖЕНИЕ № 1
к Положению о памятнике
природы регионального
значения Магаданской области
«Тасканский»

ГРАФИЧЕСКОЕ ОПИСАНИЕ МЕСТОПОЛОЖЕНИЯ ГРАНИЦ
памятника природы регионального значения Магаданской области
«Тасканский»

(наименование объекта, местоположение границ которого описано (далее - объект))

Раздел 1

Сведения об объекте		
№ п/п	Характеристики объекта	Описание характеристик
1	2	3
1	Местоположение объекта	Магаданская область, Сусуманский г.о.
2	Площадь объекта ± величина погрешности определения площади (P ± ΔP)	314 175 м ² ± 19 618 м ²
3	Иные характеристики объекта	

Раздел 2

Сведения о местоположении границ объекта					
1. Система координат МСК-49, зона 2					
2. Сведения о характерных точках границ объекта					
Обозначение характерных точек границ	Координаты, м		Метод определения координат характерной точки	Средняя квадратическая погрешность положения характерной точки (Mt), м	Описание обозначения точки на местности (при наличии)
	X	Y			
1	2	3	4	5	6
1	838 769,23	2 347 655,46	Картометрический метод	17,50	—
2	838 907,66	2 347 844,29		17,50	
3	838 851,98	2 347 982,36		17,50	
4	838 579,57	2 348 362,29		17,50	
5	838 498,79	2 348 627,48		17,50	
6	838 307,23	2 348 876,08		17,50	
7	838 187,50	2 349 038,73		17,50	
8	838 099,65	2 348 996,48		17,50	
9	838 100,47	2 348 875,03		17,50	
10	838 153,04	2 348 701,21		17,50	

11	838 267,99	2 348 494,45		17,50	
12	838 262,38	2 348 436,83		17,50	
13	838 386,03	2 348 244,22		17,50	
14	838 488,01	2 348 135,70		17,50	
15	838 586,96	2 348 023,01		17,50	
16	838 672,93	2 347 879,51		17,50	
17	838 713,22	2 347 775,92		17,50	
1	838 769,23	2 347 655,46		17,50	
3. Сведения о характерных точках части (частей) границы объекта					
1	2	3	4	5	6
—	—	—	—	—	—

_____».

ПРИЛОЖЕНИЕ № 24
к постановлению Правительства
Магаданской области
от «5» февраля 2026 г. № 50-пп

«ПРИЛОЖЕНИЕ № 2
к Положению о памятнике природы
регионального значения
Магаданской области «Тасканский»

КАРТА-СХЕМА ГРАНИЦ
памятника природы «Тасканский»



».

ПРИЛОЖЕНИЕ № 25
к постановлению Правительства
Магаданской области
от «5» февраля 2026 г. № 50-пп

«ПРИЛОЖЕНИЕ № 1
к Положению о памятнике
природы регионального значения
Магаданской области
«Лондонский»

ГРАФИЧЕСКОЕ ОПИСАНИЕ МЕСТОПОЛОЖЕНИЯ ГРАНИЦ
памятника природы регионального значения Магаданской области
«Лондонский»

(наименование объекта, местоположение границ которого описано (далее - объект))

Раздел 1

Сведения об объекте		
№ п/п	Характеристики объекта	Описание характеристик
1	2	3
1	Местоположение объекта	Магаданская область, Ягоднинский г.о.
2	Площадь объекта ± величина погрешности определения площади ($P \pm \Delta P$)	14 103 974 м ² ± 230 026 м ²
3	Иные характеристики объекта	Памятник природы «Лондонский» расположен на особо охраняемой природной территории федерального значения - Национальный парк «Черский» имени Андреева А.В.

Раздел 2

Сведения о местоположении границ объекта					
1. Система координат МСК-49, зона 2					
2. Сведения о характерных точках границ объекта					
Обозначение характерных точек границ	Координаты, м		Метод определения координат характерной точки	Средняя квадратическая погрешность положения характерной точки (Mt), м	Описание обозначения точки на местности (при наличии)
	X	Y			
1	2	3	4	5	6
1	670 515,80	2 355 302,41		17,50	
2	670 417,73	2 355 298,00		17,50	
3	670 257,16	2 355 172,10		17,50	
4	670 131,25	2 355 141,08		17,50	
5	669 936,00	2 355 163,89		17,50	

6	669 769,16	2 355 136,69		17,50
7	669 713,92	2 355 051,16		17,50
8	669 525,44	2 354 933,06		17,50
9	669 489,86	2 354 820,84		17,50
10	669 475,26	2 354 719,56		17,50
11	669 414,55	2 354 413,21		17,50
12	669 569,58	2 354 142,35		17,50
13	669 594,52	2 354 039,00		17,50
14	669 748,29	2 353 889,15		17,50
15	669 806,58	2 353 768,14		17,50
16	669 909,45	2 353 736,75		17,50
17	670 019,23	2 353 638,65		17,50
18	670 173,66	2 353 648,75		17,50
19	670 253,85	2 353 721,81		17,50
20	670 371,33	2 353 694,12		17,50
21	670 437,31	2 353 730,32		17,50
22	670 460,56	2 353 780,61		17,50
23	670 508,02	2 353 818,14		17,50
24	670 617,50	2 353 834,11		17,50
25	670 685,93	2 353 888,85		17,50
26	670 750,94	2 353 895,69		17,50
27	670 806,26	2 353 916,04	Картометрический метод	17,50
28	670 876,17	2 353 946,88		17,50
29	670 973,10	2 353 950,97		17,50
30	671 054,85	2 353 903,09		17,50
31	671 120,24	2 353 754,19		17,50
32	671 134,84	2 353 666,61		17,50
33	671 082,03	2 353 540,73		17,50
34	671 113,82	2 353 398,00		17,50
35	671 157,61	2 353 224,00		17,50
36	671 156,42	2 353 027,29		17,50
37	671 198,09	2 352 846,93		17,50
38	671 429,28	2 352 537,25		17,50
39	671 445,23	2 352 397,79		17,50
40	671 570,22	2 352 274,62		17,50
41	671 702,00	2 352 201,45		17,50
42	671 800,14	2 352 181,56		17,50
43	671 948,86	2 352 091,24		17,50
44	672 127,68	2 352 146,89		17,50
45	672 242,64	2 352 081,20		17,50
46	672 221,65	2 351 937,96		17,50

47	672 408,63	2 351 742,77		17,50	
Сведения о местоположении границ объекта					
1	2	3	4	5	6
48	672 602,66	2 351 259,33	Картометрический метод	17,50	—
49	672 631,69	2 351 073,08		17,50	
50	672 879,16	2 350 677,34		17,50	
51	673 089,88	2 350 509,98		17,50	
52	673 223,32	2 350 494,01		17,50	
53	673 427,00	2 350 558,04		17,50	
54	673 538,37	2 350 580,31		17,50	
55	673 584,93	2 350 665,78		17,50	
56	673 592,74	2 350 702,90		17,50	
57	673 624,98	2 350 750,77		17,50	
58	673 678,71	2 350 783,01		17,50	
59	673 738,31	2 350 803,53		17,50	
60	673 774,45	2 350 777,15		17,50	
61	673 763,71	2 350 743,94		17,50	
62	673 710,95	2 350 708,77		17,50	
63	673 659,18	2 350 696,07		17,50	
64	673 601,54	2 350 680,43		17,50	
65	673 597,63	2 350 649,17		17,50	
66	673 614,35	2 350 631,85		17,50	
67	673 778,29	2 350 368,12		17,50	
68	673 924,41	2 350 311,10		17,50	
69	674 025,99	2 350 312,88		17,50	
70	674 018,86	2 350 524,93		17,50	
71	674 029,68	2 350 589,48		17,50	
72	674 088,35	2 350 619,38		17,50	
73	674 136,42	2 350 605,91		17,50	
74	674 186,60	2 350 554,81		17,50	
75	674 145,38	2 350 305,75		17,50	
76	674 159,63	2 350 197,05		17,50	
77	674 118,65	2 350 040,24		17,50	
78	674 038,46	2 349 924,41		17,50	
79	673 869,17	2 349 851,35		17,50	
80	673 796,11	2 349 772,94		17,50	
81	673 767,60	2 349 730,18	17,50		
82	673 903,03	2 349 386,26	17,50		
83	674 009,95	2 348 953,24	17,50		

84	674 006,38	2 348 776,83		17,50	
85	673 949,36	2 348 596,85		17,50	
86	673 967,18	2 348 434,69		17,50	
87	673 908,38	2 348 126,41		17,50	
88	673 910,16	2 347 839,51		17,50	
89	674 013,51	2 347 711,21		17,50	
90	674 022,90	2 347 555,54		17,50	
91	674 094,88	2 347 460,18		17,50	
92	674 351,84	2 347 460,35		17,50	
93	674 853,13	2 347 463,45		17,50	
94	675 065,56	2 347 611,31		17,50	
95	675 165,33	2 347 821,27		17,50	
96	675 294,23	2 347 983,64		17,50	
97	675 332,06	2 348 163,71		17,50	
98	675 379,16	2 348 320,22		17,50	
99	675 476,41	2 348 435,65		17,50	
100	675 535,98	2 348 521,23		17,50	
101	675 575,89	2 348 609,61		17,50	
102	675 564,28	2 348 713,38		17,50	
Сведения о местоположении границ объекта					
1	2	3	4	5	6
103	675 578,83	2 348 743,04		17,50	
104	675 590,15	2 348 806,34		17,50	
105	675 685,66	2 348 937,49		17,50	
106	675 664,28	2 349 037,28		17,50	
107	675 604,41	2 349 144,20		17,50	
108	675 486,08	2 349 403,65		17,50	
109	675 421,93	2 349 523,40		17,50	
110	675 312,16	2 349 549,06		17,50	
111	675 276,52	2 349 636,02		17,50	
112	675 312,16	2 349 821,35		17,50	
113	675 376,31	2 350 234,76		17,50	
114	675 420,51	2 350 661,01		17,50	
115	675 551,66	2 350 864,87		17,50	
116	675 591,35	2 350 978,40		17,50	
117	675 505,58	2 351 064,16		17,50	
118	675 380,59	2 350 989,35		17,50	
119	675 192,64	2 350 993,00		17,50	
120	674 979,15	2 350 852,49		17,50	
121	674 871,49	2 350 939,17		17,50	
122	674 825,87	2 351 035,88		17,50	

123	674 811,27	2 351 169,99		17,50	
124	674 718,21	2 351 380,75		17,50	
125	674 675,77	2 351 561,89		17,50	
126	674 610,55	2 351 637,13		17,50	
127	674 529,35	2 351 711,94		17,50	
128	674 420,78	2 351 712,85		17,50	
129	674 331,37	2 351 762,12		17,50	
130	674 265,68	2 351 781,28		17,50	
131	674 241,96	2 351 889,85		17,50	
132	674 288,22	2 351 984,39		17,50	
133	674 182,22	2 352 151,97		17,50	
134	674 068,36	2 352 235,18	Картометрический метод	17,50	—
135	673 969,25	2 352 241,00		17,50	
136	673 763,26	2 352 220,58		17,50	
137	673 645,75	2 352 182,99		17,50	
138	673 581,89	2 352 225,87		17,50	
139	673 466,02	2 352 445,75		17,50	
140	673 397,24	2 352 634,81		17,50	
141	673 309,92	2 352 702,53		17,50	
142	673 185,18	2 352 570,66		17,50	
143	672 959,65	2 352 542,46		17,50	
144	672 901,85	2 352 615,21		17,50	
145	672 582,88	2 352 813,01		17,50	
146	672 575,75	2 352 896,76		17,50	
147	672 743,26	2 352 927,05		17,50	
148	672 848,39	2 352 920,18		17,50	
149	673 061,77	2 353 298,10		17,50	
150	673 033,48	2 353 469,62		17,50	
151	672 983,82	2 353 497,28		17,50	
152	672 887,50	2 353 559,03		17,50	
153	672 803,84	2 353 686,17		17,50	
154	672 782,46	2 353 818,04		17,50	
155	672 826,38	2 353 953,18		17,50	
156	672 800,83	2 354 019,78		17,50	
157	672 751,44	2 354 062,13		17,50	
Сведения о местоположении границ объекта					
1	2	3	4	5	6
158	672 679,10	2 354 096,02		17,50	
159	672 591,79	2 354 110,28		17,50	
160	672 465,99	2 354 276,15		17,50	
161	672 373,84	2 354 323,60		17,50	

162	672 165,90	2 354 388,26	Картометрический метод	17,50	—
163	672 051,85	2 354 509,44		17,50	
164	671 927,12	2 354 594,97		17,50	
165	671 820,20	2 354 671,60		17,50	
166	671 682,27	2 354 682,16		17,50	
167	671 571,87	2 354 664,82		17,50	
168	671 395,79	2 354 751,50		17,50	
169	671 273,13	2 354 869,39		17,50	
170	671 150,18	2 355 079,67		17,50	
171	670 998,71	2 355 150,95		17,50	
172	670 908,58	2 355 172,10		17,50	
173	670 753,48	2 355 193,99		17,50	
174	670 695,09	2 355 238,70		17,50	
175	670 610,24	2 355 275,19		17,50	
1	670 515,80	2 355 302,41		17,50	
Вырез 1 из 5					
176	671 742,40	2 353 069,48	Картометрический метод	17,50	—
177	671 720,91	2 353 040,18		17,50	
178	671 701,37	2 353 031,38		17,50	
179	671 674,01	2 353 035,29		17,50	
180	671 652,52	2 353 040,18		17,50	
181	671 642,75	2 353 056,78		17,50	
182	671 629,08	2 353 082,18		17,50	
183	671 616,38	2 353 103,68		17,50	
184	671 595,86	2 353 108,56		17,50	
185	671 579,25	2 353 110,52		17,50	
186	671 568,51	2 353 126,15		17,50	
187	671 563,62	2 353 154,48		17,50	
188	671 575,34	2 353 189,65		17,50	
189	671 613,44	2 353 267,80		17,50	
190	671 627,12	2 353 306,88		17,50	
191	671 658,38	2 353 343,02		17,50	
192	671 697,46	2 353 364,52		17,50	
193	671 724,81	2 353 384,05		17,50	
194	671 747,28	2 353 386,98		17,50	
195	671 774,64	2 353 395,78		17,50	
196	671 801,99	2 353 410,43	17,50		
197	671 814,69	2 353 426,06	17,50		
198	671 814,69	2 353 449,51	17,50		
199	671 779,52	2 353 470,02	17,50		
200	671 734,58	2 353 495,42	17,50		

201	671 704,30	2 353 516,92		17,50	
202	671 684,76	2 353 547,20		17,50	
203	671 669,13	2 353 581,39		17,50	
204	671 665,22	2 353 607,77		17,50	
205	671 691,60	2 353 646,85		17,50	
206	671 724,81	2 353 668,34		17,50	
207	671 769,75	2 353 678,11		17,50	
208	671 807,85	2 353 680,06		17,50	
209	671 841,07	2 353 670,29		17,50	
210	671 865,49	2 353 639,03		17,50	
Сведения о местоположении границ объекта					
1	2	3	4	5	6
211	671 878,19	2 353 620,47	Картометрический метод	17,50	—
212	671 882,10	2 353 594,09		17,50	
213	671 897,73	2 353 552,08		17,50	
214	671 924,11	2 353 511,05		17,50	
215	671 954,39	2 353 469,05		17,50	
216	671 956,34	2 353 444,62		17,50	
217	671 947,55	2 353 403,59		17,50	
218	671 921,18	2 353 374,28		17,50	
219	671 890,89	2 353 333,25		17,50	
220	671 878,19	2 353 298,08		17,50	
221	671 872,33	2 353 257,05		17,50	
222	671 881,12	2 353 221,88		17,50	
223	671 871,35	2 353 182,81		17,50	
224	671 844,00	2 353 164,25		17,50	
225	671 816,64	2 353 158,38		17,50	
226	671 786,36	2 353 139,82		17,50	
227	671 759,01	2 353 097,82	17,50		
176	671 742,40	2 353 069,48	17,50		
Вырез 2 из 5					
228	672 940,29	2 352 290,73	Картометрический метод	17,50	—
229	672 922,78	2 352 257,22		17,50	
230	672 903,77	2 352 240,71		17,50	
231	672 880,26	2 352 236,71		17,50	
232	672 855,75	2 352 238,71		17,50	
233	672 840,25	2 352 256,72		17,50	
234	672 832,25	2 352 281,73		17,50	
235	672 841,75	2 352 312,74		17,50	
236	672 862,26	2 352 342,75		17,50	
237	672 880,26	2 352 358,25		17,50	

238	672 913,78	2 352 361,76		17,50	
239	672 934,28	2 352 352,25		17,50	
240	672 948,29	2 352 334,75		17,50	
241	672 948,29	2 352 309,74		17,50	
228	672 940,29	2 352 290,73		17,50	
Вырез 3 из 5					
242	674 600,46	2 350 720,30	Картометрический метод	17,50	—
243	674 567,49	2 350 661,68		17,50	
244	674 548,92	2 350 628,66		17,50	
245	674 527,07	2 350 617,10		17,50	
246	674 505,56	2 350 618,60		17,50	
247	674 492,06	2 350 625,10		17,50	
248	674 489,06	2 350 639,11		17,50	
249	674 479,06	2 350 654,11		17,50	
250	674 464,05	2 350 665,62		17,50	
251	674 447,04	2 350 666,12		17,50	
252	674 428,04	2 350 658,12		17,50	
253	674 406,53	2 350 642,11		17,50	
254	674 388,02	2 350 633,61		17,50	
255	674 361,01	2 350 636,11		17,50	
256	674 346,01	2 350 648,61		17,50	
257	674 330,50	2 350 663,12		17,50	
258	674 323,50	2 350 695,13		17,50	
259	674 327,00	2 350 724,14		17,50	
260	674 331,00	2 350 746,65		17,50	
261	674 331,50	2 350 771,16		17,50	
Сведения о местоположении границ объекта					
1	2	3	4	5	6
262	674 323,50	2 350 796,17		17,50	
263	674 305,99	2 350 815,17		17,50	
264	674 281,98	2 350 823,68		17,50	
265	674 258,47	2 350 828,68		17,50	
266	674 238,47	2 350 836,18		17,50	
267	674 210,96	2 350 846,69		17,50	
268	674 200,45	2 350 857,69		17,50	
269	674 209,96	2 350 869,19		17,50	
270	674 229,46	2 350 890,70		17,50	
271	674 266,48	2 350 923,71		17,50	
272	674 286,98	2 350 947,72		17,50	
273	674 303,99	2 350 967,73		17,50	
274	674 328,50	2 351 000,24		17,50	

275	674 352,01	2 351 026,25	Картометрический метод	17,50	—
276	674 376,02	2 351 039,76		17,50	
277	674 404,03	2 351 046,26		17,50	
278	674 437,54	2 351 051,26		17,50	
279	674 469,55	2 351 049,26		17,50	
280	674 518,07	2 351 026,25		17,50	
281	674 532,07	2 351 013,25		17,50	
282	674 542,58	2 350 993,74		17,50	
283	674 545,08	2 350 976,23		17,50	
284	674 539,08	2 350 961,23		17,50	
285	674 530,07	2 350 938,22		17,50	
286	674 530,57	2 350 923,21		17,50	
287	674 537,58	2 350 901,21		17,50	
288	674 552,58	2 350 886,70		17,50	
289	674 574,09	2 350 874,20		17,50	
290	674 597,10	2 350 864,69		17,50	
291	674 619,11	2 350 851,69		17,50	
292	674 625,11	2 350 837,18		17,50	
293	674 628,11	2 350 808,17		17,50	
294	674 625,61	2 350 786,66		17,50	
295	674 617,11	2 350 756,15	17,50		
242	674 600,46	2 350 720,30	17,50		
Вырез 4 из 5					
296	671 575,78	2 353 764,88	Картометрический метод	17,50	—
297	671 564,79	2 353 736,80		17,50	
298	671 541,59	2 353 725,81		17,50	
299	671 523,27	2 353 749,01		17,50	
300	671 497,63	2 353 772,21		17,50	
301	671 496,41	2 353 819,84		17,50	
302	671 524,49	2 353 829,61		17,50	
303	671 555,02	2 353 805,18		17,50	
304	671 568,45	2 353 784,42		17,50	
296	671 575,78	2 353 764,88		17,50	
Вырез 5 из 5					
305	671 558,25	2 354 188,17	Картометрический метод	17,50	—
306	671 568,88	2 354 165,66		17,50	
307	671 557,63	2 354 146,28		17,50	
308	671 535,74	2 354 144,40		17,50	
309	671 515,74	2 354 155,03		17,50	
310	671 509,48	2 354 183,17		17,50	
311	671 531,37	2 354 199,42		17,50	
312	671 550,12	2 354 196,30		17,50	

305	671 558,25	2 354 188,17		17,50	
3. Сведения о характерных точках части (частей) границы объекта					
1	2	3	4	5	6
—	—	—	—	—	—


_____».

ПРИЛОЖЕНИЕ № 26
к постановлению Правительства
Магаданской области
от «5» февраля 2026 г. № 50-пп

«ПРИЛОЖЕНИЕ № 2
к Положению о памятнике природы
регионального значения
Магаданской области «Лондонский»

КАРТА-СХЕМА ГРАНИЦ
памятника природы «Лондонский»

Памятник природы регионального значения "Лондонский"



».

ПРИЛОЖЕНИЕ № 27
к постановлению Правительства
Магаданской области
от «5» февраля 2026 г. № 50-пп

«ПРИЛОЖЕНИЕ № 1
к Положению о памятнике
природы регионального
значения Магаданской области
«Песчаный»

ГРАФИЧЕСКОЕ ОПИСАНИЕ МЕСТОПОЛОЖЕНИЯ ГРАНИЦ
памятника природы регионального значения Магаданской области
«Песчаный»

(наименование объекта, местоположение границ которого описано (далее - объект))

Раздел 1

Сведения об объекте

№ п/п	Характеристики объекта	Описание характеристик
1	2	3
1	Местоположение объекта	Магаданская область, Хасынский г.о.
2	Площадь объекта ± величина погрешности определения площади (P ± ΔP)	203 475 м ² ± 15 788 м ²
3	Иные характеристики объекта	

Раздел 2

Сведения о местоположении границ объекта					
1. Система координат МСК-49, зона 2					
2. Сведения о характерных точках границ объекта					
Обозначение характерных точек границ	Координаты, м		Метод определения координат характерной точки	Средняя квадратическая погрешность положения характерной точки (Mt), м	Описание обозначения точки на местности (при наличии)
	X	Y			
1	2	3	4	5	6
1	451 412,83	2 422 541,14	Картометрический метод	17,50	—
2	451 417,89	2 422 548,96		17,50	
3	451 428,33	2 422 594,89		17,50	
4	451 411,36	2 422 688,62		17,50	
5	451 365,18	2 422 791,30		17,50	
6	451 326,97	2 422 959,46		17,50	
7	451 314,76	2 423 148,55		17,50	
8	451 287,48	2 423 199,01		17,50	
9	451 277,27	2 423 233,64		17,50	
10	451 239,77	2 423 318,72		17,50	
11	451 190,56	2 423 400,96		17,50	
12	451 155,94	2 423 477,25		17,50	
13	451 095,04	2 423 562,49		17,50	
14	451 051,51	2 423 618,37		17,50	
15	451 031,03	2 423 618,50		17,50	
16	450 907,31	2 423 490,55		17,50	
17	450 912,90	2 423 449,55		17,50	
18	450 956,16	2 423 349,79		17,50	
19	450 967,71	2 423 326,31		17,50	
20	450 993,49	2 423 238,36		17,50	
21	450 999,12	2 423 203,22		17,50	
22	450 999,10	2 423 200,29		17,50	
23	451 077,74	2 423 144,20		17,50	
24	451 150,50	2 423 082,30		17,50	
25	451 191,15	2 423 032,30		17,50	
26	451 205,11	2 422 926,89		17,50	
27	451 219,39	2 422 871,21		17,50	
28	451 219,32	2 422 859,50		17,50	
29	451 212,96	2 422 777,62		17,50	
30	451 212,74	2 422 742,51		17,50	
31	451 252,99	2 422 628,16		17,50	
32	451 270,13	2 422 560,76		17,50	
33	451 337,17	2 422 519,39		17,50	
1	451 412,83	2 422 541,14	17,50		
3. Сведения о характерных точках части (частей) границы объекта					
1	2	3	4	5	6
—	—	—	—	—	—

».

ПРИЛОЖЕНИЕ № 28
к постановлению Правительства
Магаданской области
от «5» февраля 2026 г. № 50-пп

«ПРИЛОЖЕНИЕ № 2
к Положению о памятнике природы
регионального значения
Магаданской области «Песчаный»

КАРТА-СХЕМА ГРАНИЦ
памятника природы «Песчаный»



».

ПРИЛОЖЕНИЕ № 29
к постановлению Правительства
Магаданской области
от «5» февраля 2026 г. № 50-пп

«ПРИЛОЖЕНИЕ № 1
к Положению о памятнике
природы регионального
значения Магаданской области
«Ольское плато»»

ГРАФИЧЕСКОЕ ОПИСАНИЕ МЕСТОПОЛОЖЕНИЯ ГРАНИЦ
памятника природы регионального значения Магаданской области
«Ольское плато»»

(наименование объекта, местоположение границ которого описано (далее - объект))

Раздел 1

Сведения об объекте		
№ п/п	Характеристики объекта	Описание характеристик
1	2	3
1	Местоположение объекта	Магаданская область, Хасынский г.о.
2	Площадь объекта ± величина погрешности определения площади (P ± ΔP)	404 623 м ² ± 2 226 м ²
3	Иные характеристики объекта	

Раздел 2

Сведения о местоположении границ объекта					
1. Система координат МСК-49, зона 2					
2. Сведения о характерных точках границ объекта					
Обозначение характерных точек границ	Координаты, м		Метод определения координат характерной точки	Средняя квадратическая погрешность положения характерной точки (Mt), м	Описание обозначения точки на местности (при наличии)
	X	Y			
1	2	3	4	5	6
1	512 085,89	2 449 908,01	Картометрический метод	17,50	—
2	512 087,23	2 450 010,26		17,50	
3	512 117,82	2 450 159,13		17,50	
4	512 132,56	2 450 356,64		17,50	
5	512 121,50	2 450 565,95		17,50	
6	512 097,92	2 450 801,78		17,50	
7	511 990,69	2 450 906,06		17,50	
8	511 883,83	2 450 924,12		17,50	
9	511 737,90	2 450 877,69		17,50	
10	511 626,99	2 450 833,84		17,50	


11	511 631,78	2 450 724,40		17,50	
12	511 609,30	2 450 444,34		17,50	
13	511 667,52	2 450 252,36		17,50	
14	511 770,70	2 450 111,23		17,50	
15	512 045,80	2 449 893,63		17,50	
16	512 087,07	2 449 892,21		17,50	
1	512 085,89	2 449 908,01		17,50	
3. Сведения о характерных точках части (частей) границы объекта					
1	2	3	4	5	6
—	—	—	—	—	—

_____».

ПРИЛОЖЕНИЕ № 30
к постановлению Правительства
Магаданской области
от «5» февраля 2026 г. № 50-пп

«ПРИЛОЖЕНИЕ № 2
к Положению о памятнике
природы регионального значения
Магаданской области «Ольское плато»

КАРТА-СХЕМА ГРАНИЦ
памятника природы «Ольское плато»



».

ПРИЛОЖЕНИЕ № 31
к постановлению Правительства
Магаданской области
от «5» февраля 2026 г. № 50-пп

«ПРИЛОЖЕНИЕ № 1
к Положению о памятнике
природы регионального значения
Магаданской области «Вулкан
Маякан»

ГРАФИЧЕСКОЕ ОПИСАНИЕ МЕСТОПОЛОЖЕНИЯ ГРАНИЦ
памятника природы регионального значения Магаданской области
«Вулкан Маякан»

(наименование объекта, местоположение границ которого описано (далее - объект))

Раздел 1

Сведения об объекте

№ п/п	Характеристики объекта	Описание характеристик
1	2	3
1	Местоположение объекта	Магаданская область, Ольский г.о.
2	Площадь объекта ± величина погрешности определения площади ($P \pm \Delta P$)	272 736 м ² ± 18 278 м ²
3	Иные характеристики объекта	

Раздел 2

Сведения о местоположении границ объекта

1. Система координат МСК 49, зона 2					
2. Сведения о характерных точках границ объекта					
Обозначение характерных точек границ	Координаты, м		Метод определения координат характерной точки	Средняя квадратическая погрешность положения характерной точки (Mt), м	Описание обозначения точки на местности (при наличии)
	X	Y			
1	2	3	4	5	6
1	495 768,31	2 517 980,82		17,50	
2	495 756,21	2 517 999,25		17,50	
3	495 761,02	2 518 146,67		17,50	
4	495 588,42	2 518 201,50		17,50	

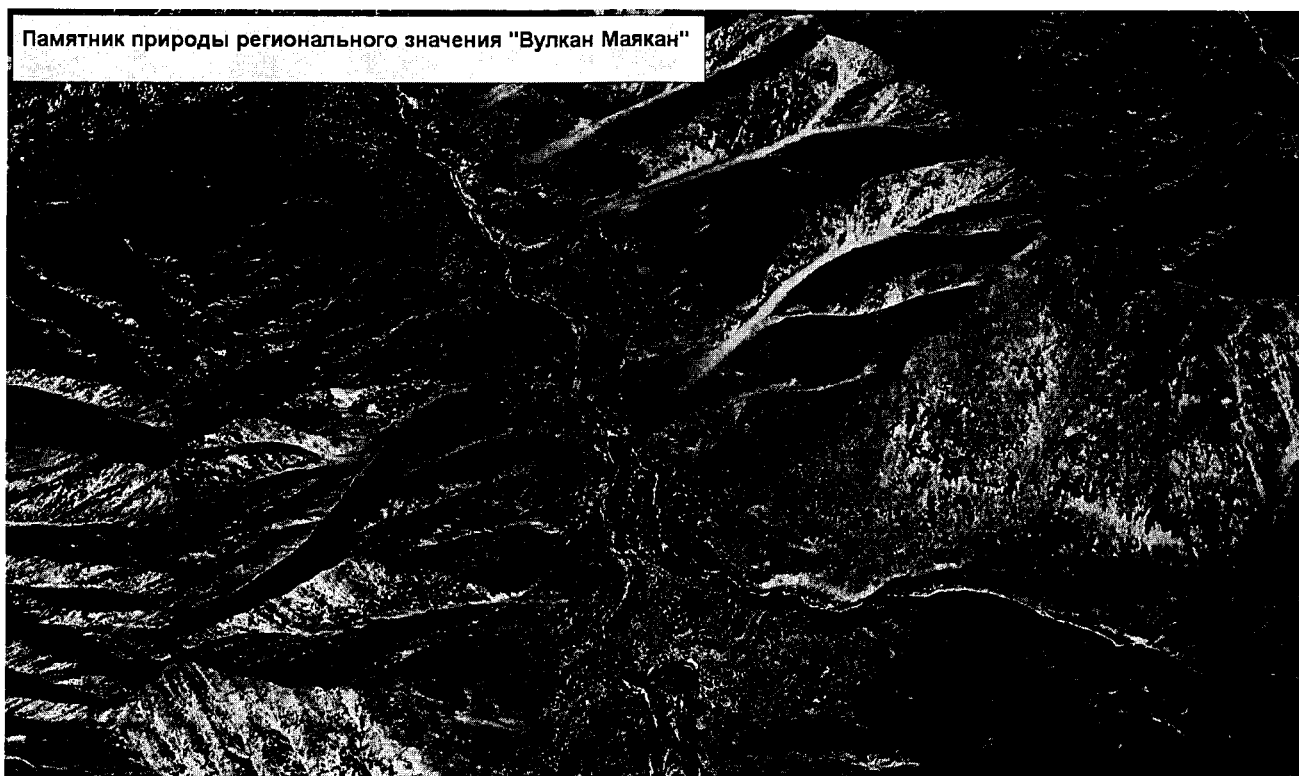
5	495 416,23	2 518 268,63	Картометрический метод	17,50	—		
6	495 265,71	2 518 236,65		17,50			
7	495 214,33	2 518 189,13		17,50			
8	495 188,64	2 518 165,37		17,50			
9	495 085,08	2 518 045,74		17,50			
10	494 828,61	2 517 820,39		17,50			
11	494 753,15	2 517 798,24		17,50			
12	494 826,61	2 517 758,95		17,50			
13	495 225,59	2 517 770,56		17,50			
14	495 403,79	2 517 887,75		17,50			
15	495 754,60	2 517 950,11		17,50			
16	495 779,89	2 517 961,58		17,50			
1	495 768,31	2 517 980,82		17,50			
3. Сведения о характерных точках части (частей) границы объекта							
1	2	3		4		5	6
—	—	—		—		—	—

_____».

ПРИЛОЖЕНИЕ № 32
к постановлению Правительства
Магаданской области
от «5» февраля 2026 г. № 50-пп

«ПРИЛОЖЕНИЕ № 2
к Положению о памятнике природы
регионального значения
Магаданской области «Вулкан
Маякан»

КАРТА-СХЕМА ГРАНИЦ
памятника природы «Вулкан Маякан»



».

ПРИЛОЖЕНИЕ № 33
к постановлению Правительства
Магаданской области
от «5» февраля 2026 г. № 50-пп

«ПРИЛОЖЕНИЕ № 1
к Положению о памятнике
природы регионального
значения Магаданской области
«Хасынский»

ГРАФИЧЕСКОЕ ОПИСАНИЕ МЕСТОПОЛОЖЕНИЯ ГРАНИЦ
памятника природы регионального значения Магаданской области
«Хасынский»

(наименование объекта, местоположение границ которого описано (далее - объект))

Раздел 1

Сведения об объекте		
№ п/п	Характеристики объекта	Описание характеристик
1	2	3
1	Местоположение объекта	Магаданская область, Хасынский г.о.
2	Площадь объекта ± величина погрешности определения площади ($P \pm \Delta P$)	$290\,000\text{ м}^2 \pm 18\,848\text{ м}^2$
3	Иные характеристики объекта	

Раздел 2

Сведения о местоположении границ объекта					
1. Система координат МСК-49, зона 2					
2. Сведения о характерных точках границ объекта					
Обозначение характерных точек границ	Координаты, м		Метод определения координат характерной точки	Средняя квадратическая погрешность положения характерной точки (Mt), м	Описание обозначения точки на местности (при наличии)
	X	Y			
1	2	3	4	5	6
1	431 086,65	2 405 437,97		17,50	
2	431 072,38	2 405 466,75		17,50	
3	431 086,70	2 405 473,92		17,50	
4	431 487,72	2 405 617,08		17,50	
5	431 616,60	2 405 652,82		17,50	
6	431 694,37	2 405 648,38		17,50	
7	431 950,99	2 405 693,11		17,50	
8	432 146,37	2 405 745,43		17,50	
9	432 189,40	2 405 795,67		17,50	

10	432 146,58	2 405 874,79	Картометрический метод	17,50	—
11	432 046,51	2 405 954,01		17,50	
12	431 960,61	2 405 946,96		17,50	
13	431 630,52	2 405 898,03		17,50	
14	431 284,11	2 405 861,80		17,50	
15	431 127,82	2 405 756,42		17,50	
16	430 986,60	2 405 538,77		17,50	
1	431 086,65	2 405 437,97		17,50	
3. Сведения о характерных точках части (частей) границы объекта					
1	2	3	4	5	6
—	—	—	—	—	—

_____».

ПРИЛОЖЕНИЕ № 34
к постановлению Правительства
Магаданской области
от «5» февраля 2026 г. № 50-пп

«ПРИЛОЖЕНИЕ № 2
к Положению о памятнике природы
регионального значения
Магаданской области «Хасынский»

КАРТА-СХЕМА ГРАНИЦ
памятника природы «Хасынский»



».

ПРИЛОЖЕНИЕ № 35
к постановлению Правительства
Магаданской области
от «5» февраля 2026 г. № 50-пп

«ПРИЛОЖЕНИЕ № 1
к Положению о памятнике
природы регионального значения
Магаданской области
«Сеймчанский»

ГРАФИЧЕСКОЕ ОПИСАНИЕ МЕСТОПОЛОЖЕНИЯ ГРАНИЦ
памятника природы регионального значения Магаданской области
«Сеймчанский»

(наименование объекта, местоположение границ которого описано (далее – объект))

Раздел 1

Сведения об объекте		
№ п/п	Характеристики объекта	Описание характеристик
1	2	3
1	Местоположение объекта	Магаданская область, Среднеканский г.о.
2	Площадь объекта ± величина погрешности определения площади ($P \pm \Delta P$)	354 420 м ² ± 20 837 м ²
3	Иные характеристики объекта	

Раздел 2

Сведения о местоположении границ объекта					
1. Система координат МСК-49, зона 2					
2. Сведения о характерных точках границ объекта					
Обозначение характерных точек границ	Координаты, м		Метод определения координат характерной точки	Средняя квадратическая погрешность положения характерной точки (Mt), м	Описание обозначения точки на местности (при наличии)
	X	Y			
1	2	3	4	5	6
1	761 992,89	2 503 476,98		17,50	
2	762 045,39	2 503 754,24		17,50	
3	762 047,02	2 503 805,50		17,50	
4	762 002,67	2 503 909,55		17,50	
5	761 930,01	2 503 930,18		17,50	
6	761 861,24	2 503 958,03		17,50	
7	761 767,54	2 504 008,66		17,50	
8	761 756,20	2 504 022,95		17,50	
9	761 667,74	2 504 213,47		17,50	
10	761 643,15	2 504 247,25		17,50	

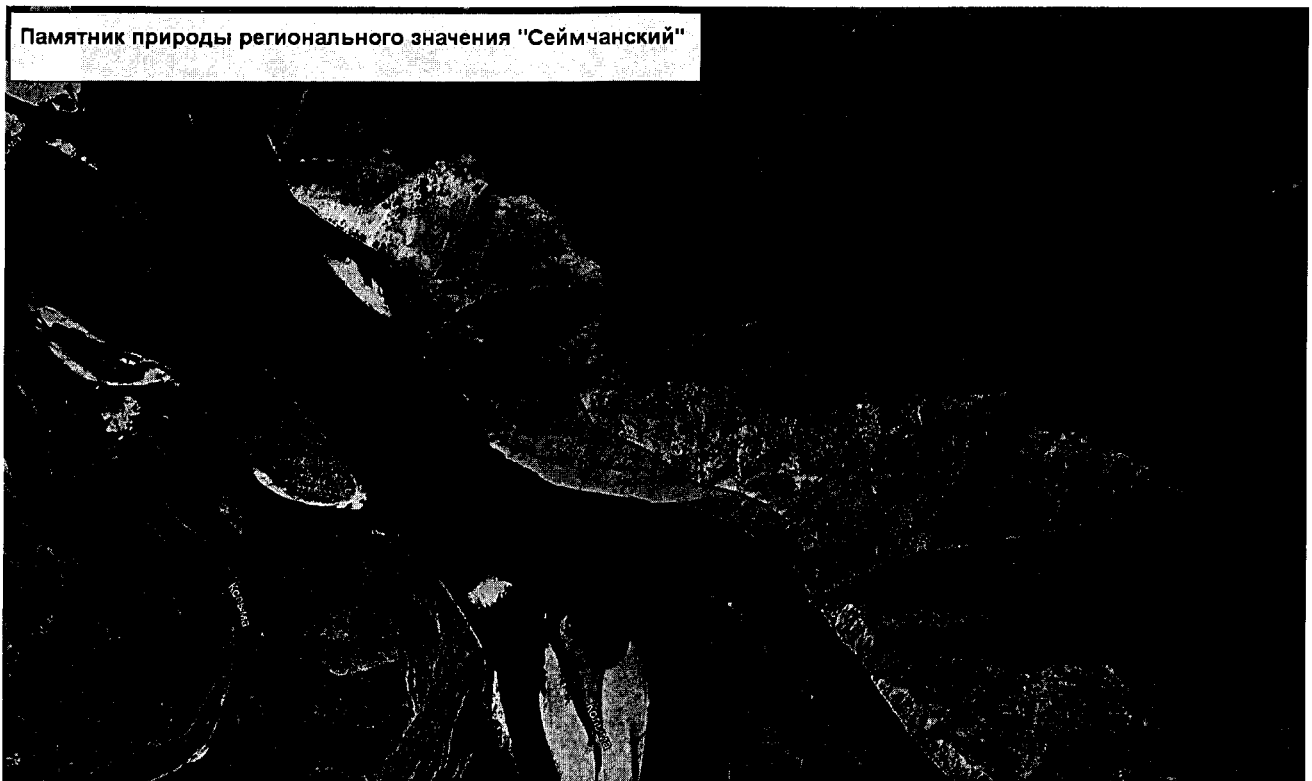
11	761 578,42	2 504 356,33	Картометрический метод	17,50	—		
12	761 545,23	2 504 510,67		17,50			
13	761 514,61	2 504 584,97		17,50			
14	761 428,20	2 504 715,19		17,50			
15	761 399,25	2 504 760,98		17,50			
16	761 347,97	2 504 762,62		17,50			
17	761 314,42	2 504 745,36		17,50			
18	761 250,98	2 504 710,73		17,50			
19	761 184,17	2 504 646,99		17,50			
20	761 194,68	2 504 588,36		17,50			
21	761 395,05	2 504 396,04		17,50			
22	761 405,13	2 504 374,53		17,50			
23	761 440,95	2 504 304,96		17,50			
24	761 444,45	2 504 253,40		17,50			
25	761 465,93	2 504 127,21		17,50			
26	761 478,80	2 504 068,53		17,50			
27	761 496,42	2 503 932,90		17,50			
28	761 593,03	2 503 745,69		17,50			
29	761 678,35	2 503 660,28		17,50			
30	761 809,59	2 503 571,47		17,50			
1	761 992,89	2 503 476,98		17,50			
3. Сведения о характерных точках части (частей) границы объекта							
1	2	3		4		5	6
—	—	—		—		—	—

».

ПРИЛОЖЕНИЕ № 36
к постановлению Правительства
Магаданской области
от «5» февраля 2026 г. № 50-пп

«ПРИЛОЖЕНИЕ № 2
к Положению о памятнике
природы регионального значения
Магаданской области
«Сеймчанский»

КАРТА-СХЕМА ГРАНИЦ
памятника природы «Сеймчанский»



».

ПРИЛОЖЕНИЕ № 37
к постановлению Правительства
Магаданской области
от «5» февраля 2026 г. № 50-пп

«ПРИЛОЖЕНИЕ № 1
к Положению о памятнике
природы регионального значения
Магаданской области
«Атарганский»

ГРАФИЧЕСКОЕ ОПИСАНИЕ МЕСТОПОЛОЖЕНИЯ ГРАНИЦ
памятника природы регионального значения Магаданской области
«Атарганский»

Раздел 1

Сведения об объекте

№ п/п	Характеристики объекта	Описание характеристик
1	2	3
1	Местоположение объекта	Магаданская область, Ольский г.о.
2	Площадь объекта ± величина погрешности определения площади ($P \pm \Delta P$)	304 868 м ² ± 19 325 м ²
3	Иные характеристики объекта	

Раздел 2

Сведения о местоположении границ объекта

1. Система координат МСК-49, зона 2					
2. Сведения о характерных точках границ объекта					
Обозначение характерных точек границ	Координаты, м		Метод определения координат характерной точки	Средняя квадратическая погрешность положения характерной точки (M _t), м	Описание обозначения точки на местности (при наличии)
	X	Y			
1	2	3	4	5	6
1	388 781,84	2 459 208,62		17,50	
2	388 824,56	2 459 345,40		17,50	
3	388 865,03	2 459 451,82		17,50	
4	388 896,51	2 459 556,00		17,50	
5	388 775,84	2 459 606,96		17,50	
6	388 756,36	2 459 710,39		17,50	


7	388 742,12	2 459 842,29	Картометрический метод	17,50	—
8	388 617,71	2 459 813,81		17,50	
9	388 475,31	2 459 819,81		17,50	
10	388 376,38	2 459 791,33		17,50	
11	388 278,95	2 459 684,91		17,50	
12	388 192,76	2 459 401,61		17,50	
13	388 212,99	2 459 339,40		17,50	
14	388 260,96	2 459 301,93		17,50	
15	388 485,05	2 459 289,19		17,50	
16	388 648,43	2 459 244,22		17,50	
17	388 709,14	2 459 231,48		17,50	
1	388 781,84	2 459 208,62		17,50	
3. Сведения о характерных точках части (частей) границы объекта					
1	2	3	4	5	6
—	—	—	—	—	—

_____».

ПРИЛОЖЕНИЕ № 38
к постановлению Правительства
Магаданской области
от «5» февраля 2026 г. № 50-пп

«ПРИЛОЖЕНИЕ № 2
к Положению о памятнике природы
регионального значения
Магаданской области «Атарганский»

КАРТА-СХЕМА ГРАНИЦ
памятника природы «Атарганский»



».

ПРИЛОЖЕНИЕ № 39
к постановлению Правительства
Магаданской области
от «5» февраля 2026 г. № 50-пп

«ПРИЛОЖЕНИЕ № 1
к Положению о памятнике
природы регионального
значения Магаданской области
«Джегдянский»

ГРАФИЧЕСКОЕ ОПИСАНИЕ МЕСТОПОЛОЖЕНИЯ ГРАНИЦ
памятника природы регионального значения Магаданской области
«Джегдянский»

(наименование объекта, местоположение границ которого описано (далее - объект))

Раздел 1

Сведения об объекте

№ п/п	Характеристики объекта	Описание характеристик
1	2	3
1	Местоположение объекта	Магаданская область, Среднеканский г.о.
2	Площадь объекта ± величина погрешности определения площади ($P \pm \Delta P$)	213 752 м ² ± 16 227 м ²
3	Иные характеристики объекта	

Раздел 2

Сведения о местоположении границ объекта

1. Система координат МСК-49, зона2

2. Сведения о характерных точках границ объекта

Обозначение характерных точек границ	Координаты, м		Метод определения координат характерной точки	Средняя квадратическая погрешность положения характерной точки (Mt), м	Описание обозначения точки на местности (при наличии)
	X	Y			
1	2	3	4	5	6
1	782 615,24	2 506 187,56		17,50	
2	782 615,23	2 506 329,77		17,50	
3	782 190,38	2 506 643,93		17,50	
4	781 878,24	2 506 750,33		17,50	
5	781 811,33	2 506 701,23		17,50	

6	781 799,34	2 506 620,00	Картометрический метод	17,50	—
7	781 792,84	2 506 564,25		17,50	
8	781 970,73	2 506 461,31		17,50	
9	782 220,98	2 506 302,92		17,50	
10	782 459,84	2 506 174,08		17,50	
11	782 612,53	2 506 175,99		17,50	
12	782 614,81	2 506 180,69		17,50	
1	782 615,24	2 506 187,56		17,50	
3. Сведения о характерных точках части (частей) границы объекта					
1	2	3	4	5	6
—	—	—	—	—	—

_____».

ПРИЛОЖЕНИЕ № 40

**к постановлению Правительства
Магаданской области**

от «5» февраля 2026 г. № 50-пп

«ПРИЛОЖЕНИЕ № 2

**к Положению о памятнике природы
регионального значения
Магаданской области «Джегдянский»**

КАРТА-СХЕМА ГРАНИЦ

памятника природы «Джегдянский»



».

ПРИЛОЖЕНИЕ № 41
к постановлению Правительства
Магаданской области
от «5» февраля 2026 г. № 50-пп

«ПРИЛОЖЕНИЕ № 1
к Положению о памятнике
природы регионального
значения Магаданской области
«Абориген»

ГРАФИЧЕСКОЕ ОПИСАНИЕ МЕСТОПОЛОЖЕНИЯ ГРАНИЦ
памятника природы регионального значения Магаданской области
«Абориген»

(наименование объекта, местоположение границ которого описано (далее - объект))

Раздел 1

Сведения об объекте

№ п/п	Характеристики объекта	Описание характеристик
1	2	3
1	Местоположение объекта	Магаданская область, Ягоднинский м.о.
2	Площадь объекта ± величина погрешности определения площади ($P \pm \Delta P$)	452 418 м ² ± 29 427 м ²
3	Иные характеристики объекта	Памятник природы «Абориген» расположен на особо охраняемой природной территории федерального значения - Национальный парк «Черский» имени Андреева А.В.

Раздел 2

Сведения о местоположении границ объекта

1. Система координат МСК-49, зона 2

2. Сведения о характерных точках границ объекта

Обозначение характерных точек границ	Координаты, м		Метод определения координат характерной точки	Средняя квадратическая погрешность положения характерной точки (Mt), м	Описание обозначения точки на местности (при наличии)
	X	Y			
1	2	3	4	5	6
1	657 564,16	2 352 847,66		12,50	
2	657 655,51	2 352 851,02		12,50	
3	657 750,09	2 352 862,83		12,50	

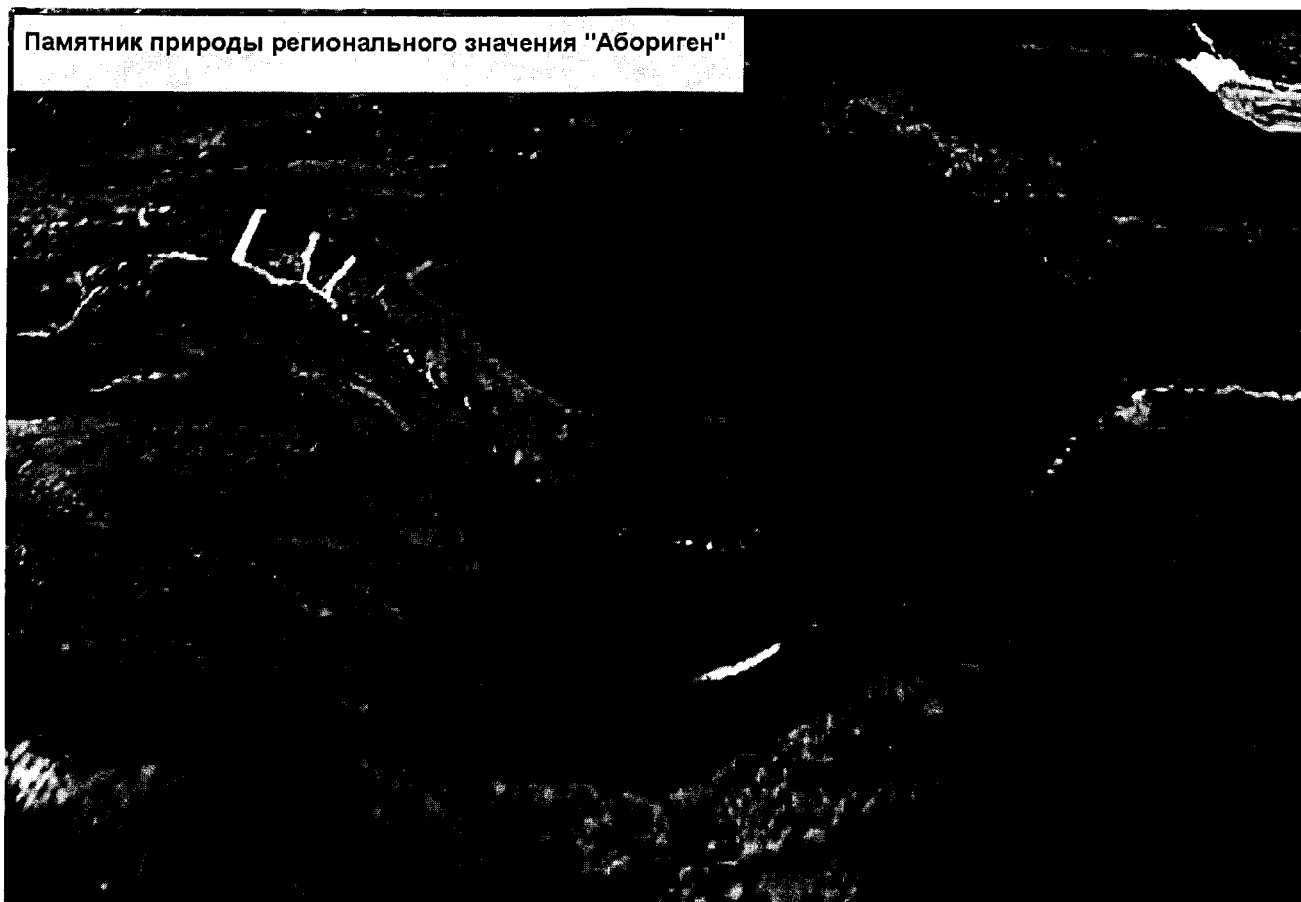
4	657 795,71	2 352 949,57		12,50	
5	657 786,66	2 353 040,28		12,50	
6	657 766,76	2 353 190,70		12,50	
7	657 808,50	2 353 235,38		12,50	
8	657 885,97	2 353 275,82		12,50	
9	658 043,44	2 353 252,77		12,50	
10	658 144,85	2 353 090,88		12,50	
11	658 133,69	2 352 930,07		12,50	
12	658 271,74	2 352 861,10		12,50	
13	658 384,44	2 352 932,48		12,50	
14	658 404,53	2 353 011,50	Картометрический метод	12,50	—
15	658 345,77	2 353 069,49		12,50	
16	658 264,93	2 353 193,85		12,50	
17	658 137,44	2 353 306,56		12,50	
18	657 994,28	2 353 506,21		12,50	
19	657 853,13	2 353 805,15		12,50	
20	657 822,66	2 353 915,52		12,50	
21	657 741,61	2 353 975,34		12,50	
22	657 655,55	2 353 992,56		12,50	
23	657 568,39	2 353 894,71		12,50	
24	657 540,67	2 352 998,01		12,50	
1	657 564,16	2 352 847,66	12,50		
3. Сведения о характерных точках части (частей) границы объекта					
1	2	3	4	5	6
—	—	—	—	—	—

».

ПРИЛОЖЕНИЕ № 42
к постановлению Правительства
Магаданской области
от «5» февраля 2026 г. № 50-пп

«ПРИЛОЖЕНИЕ № 2
к Положению о памятнике природы
регионального значения
Магаданской области «Абориген»

КАРТА-СХЕМА ГРАНИЦ
памятника природы «Абориген»



».

ПРИЛОЖЕНИЕ № 43
к постановлению Правительства
Магаданской области
от «5» февраля 2026 г. № 50-пп

«ПРИЛОЖЕНИЕ № 1
к Положению о памятнике
природы регионального
значения Магаданской области
«Авландинский»

ГРАФИЧЕСКОЕ ОПИСАНИЕ МЕСТОПОЛОЖЕНИЯ ГРАНИЦ
памятника природы регионального значения Магаданской области
«Авландинский»

(наименование объекта, местоположение границ которого описано (далее – объект))

Раздел 1

Сведения об объекте		
№ п/п	Характеристики объекта	Описание характеристик
1	2	3
1	Местоположение объекта	Магаданская область, Северо-Эвенский м.о.
2	Площадь объекта ± величина погрешности определения площади ($P \pm \Delta P$)	153 239 м ² ± 17 126 м ²
3	Иные характеристики объекта	

Раздел 2

Сведения о местоположении границ объекта					
1. Система координат МСК-49, зона 4					
2. Сведения о характерных точках границ объекта					
Обозначение характерных точек границ	Координаты, м		Метод определения координат характерной точки	Средняя квадратическая погрешность положения характерной точки (Mt), м	Описание обозначения точки на местности (при наличии)
	X	Y			
1	2	3	4	5	6
1	927647,15	4 371,88 441		12,5	—
2	92748,11	4 348,78 441		12,5	—
3	927 842,53	4 441		12,5	—

		368,16			
4	927 910,71	4 441 417,02		12,5	—
5	927 949,55	4 441 472,44		12,5	—
6	927 971,84	4 441 586,18		12,5	—
7	927 956,32	4 441 651,72		12,5	—
8	927 920,80	4 441 704,00		12,5	—
9	927 878,36	4 441 749,12		12,5	—
10	927 822,54	4 441 788,79	Картометрический метод	12,5	—
11	927 735,76	4 441 807,55		12,5	—
12	927 646,33	4 441 790,12		12,5	—
13	927 596,61	4 441 732,70		12,5	—
14	927 550,23	4 441 670,13		12,5	—
15	927 532,40	4 441 589,06		12,5	—
16	927 537,44	4 441 503,92		12,5	—
17	927 591,91	4 441 432,20		12,5	—
1	927 647,15	4 441 371,88		12,5	—

3. Сведения о характерных точках части (частей) границы объекта


1	2	3	4	5	6
—	—	—	—	—	—

».

ПРИЛОЖЕНИЕ № 44
к постановлению Правительства
Магаданской области
от «5» февраля 2026 г. № 50-пп

«ПРИЛОЖЕНИЕ № 2
к Положению о памятнике природы
регионального значения
Магаданской области «Авландинский»»

КАРТА-СХЕМА ГРАНИЦ
памятника природы «Авландинский»



».

ПРИЛОЖЕНИЕ № 45
к постановлению Правительства
Магаданской области
от «5» февраля 2026 г. № 50-пп

«ПРИЛОЖЕНИЕ № 1
к Положению о памятнике
природы регионального
значения Магаданской области
«Омолонский»

ГРАФИЧЕСКОЕ ОПИСАНИЕ МЕСТОПОЛОЖЕНИЯ ГРАНИЦ
памятника природы регионального значения Магаданской области
«Омолонский»

(наименование объекта, местоположение границ которого описано (далее - объект))

Раздел 1

Сведения об объекте

№ п/п	Характеристики объекта	Описание характеристик
1	2	3
1	Местоположение объекта	Магаданская область, Северо-Эвенский м.о.
2	Площадь объекта ± величина погрешности определения площади ($P \pm \Delta P$)	250 692 м ² ± 21 905 м ²
3	Иные характеристики объекта	

Раздел 2

Сведения о местоположении границ объекта

1. Система координат МСК-49, зона 4					
2. Сведения о характерных точках границ объекта					
Обозначение характерных точек границ	Координаты, м		Метод определения координат характерной точки	Средняя квадратическая погрешность положения характерной точки (Mt), м	Описание обозначения точки на местности (при наличии)
	X	Y			
1	2	3	4	5	6
1	829 181,76	4 236 613,71	Картометрический метод	12,50	—
2	829 346,43	4 236 553,40		12,50	
3	829 540,06	4 236 581,64		12,50	
4	829 630,47	4 236 718,15		12,50	
5	829 623,28	4 236 901,17		12,50	
6	829 551,52	4 237 025,09		12,50	
7	829 426,99	4 237 119,52		12,50	
8	829 270,28	4 237 121,25		12,50	
9	829 099,08	4 237 036,30		12,50	
10	829 057,26	4 236 889,34		12,50	

1	829 181,76	4 236 613,71		12,50	
3. Сведения о характерных точках части (частей) границы объекта					
1	2	3	4	5	6
—	—	—	—	—	—

_____».

ПРИЛОЖЕНИЕ № 46
к постановлению Правительства
Магаданской области
от «5» февраля 2026 г. № 50-пп

«ПРИЛОЖЕНИЕ № 2
к Положению о памятнике природы
регионального значения
Магаданской области «Омолонский»

КАРТА-СХЕМА ГРАНИЦ
памятника природы «Омолонский»



».