



**УПРАВЛЕНИЕ
ПО ОХРАНЕ ОБЪЕКТОВ КУЛЬТУРНОГО
НАСЛЕДИЯ ЛИПЕЦКОЙ ОБЛАСТИ**

ПРИКАЗ

« 04 » декабря 2025 года

№ 433

г. Липецк

О включении выявленного объекта культурного наследия «Школа (1905 г.)», расположенного по адресу: Липецкая область, Данковский муниципальный округ, с. Новотроицкое, в единый государственный реестр объектов культурного наследия (памятников истории и культуры) народов Российской Федерации в качестве объекта культурного наследия регионального значения «Школа земская», 1905 г., расположенного по адресу: Липецкая область, Данковский муниципальный округ, с. Новоникольское, ул. Молодежная, д.23, и об утверждении границ и режима использования его территории

В соответствии с Федеральным законом от 25 июня 2002 года № 73-ФЗ «Об объектах культурного наследия (памятниках истории и культуры) народов Российской Федерации», постановлением Правительства Российской Федерации от 25 апреля 2024 года № 530 «Об утверждении Положения об историко-культурной экспертизе», приказом Министерства культуры Российской Федерации от 4 июня 2015 года № 1745 «Об утверждении требований к составлению проектов границ территорий объектов культурного наследия», на основании заключения (Акта) государственной историко-культурной экспертизы от 30 сентября 2025 года в целях обоснования целесообразности включения данного объекта в единый государственный реестр объектов культурного наследия (памятников истории и культуры) народов Российской Федерации, ПРИКАЗЫВАЮ:

1. Включить выявленный объект культурного наследия «Школа (1905 г.)», расположенный по адресу: Липецкая область, Данковский муниципальный округ, с. Новотроицкое, в единый государственный реестр объектов культурного наследия (памятников истории и культуры) народов Российской Федерации в качестве объекта культурного наследия регионального значения «Школа земская»,

1905 г., расположенного по адресу: Липецкая область, Данковский муниципальный округ, с. Новоникольское, ул. Молодежная, д. 23. Вид объекта – памятник.

2. Утвердить границы и режим использования территории объекта культурного наследия регионального значения «Школа земская», 1905 г., расположенного по адресу: Липецкая область, Данковский муниципальный округ, с. Новоникольское, ул. Молодежная, д. 23, согласно приложению.

3. Исключить выявленный объект культурного наследия «Школа (1905 г.)», расположенный по адресу: Липецкая область, Данковский муниципальный округ, с. Новотроицкое, из перечня выявленных объектов культурного наследия.

Начальник управления



А.М. Грушихин

Приложение
к приказу управления по охране объектов
культурного наследия Липецкой области
«О включении выявленного объекта культурного наследия
«Школа (1905 г.)», расположенного по адресу:
Липецкая область, Данковский муниципальный округ, с. Новотроицкое,
в единый государственный реестр объектов культурного наследия
(памятников истории и культуры) народов Российской Федерации
в качестве объекта культурного наследия регионального значения
«Школа земская», 1905 г., расположенного по адресу:
Липецкая область, Данковский муниципальный округ, с. Новоникольское,
ул. Молодежная, д.23, и об утверждении границ и режима
использования его территории»

**Границы и режим использования территории
объекта культурного наследия регионального значения
«Школа земская», 1905 г.,**

**расположенного по адресу: Липецкая область,
Данковский муниципальный округ, с. Новоникольское, ул. Молодежная, д.23**








1. Текстовое описание границ территории объекта культурного наследия

Обозначение части границ	Направление, горизонтальное проложение, м	Описание прохождения части границы объекта культурного наследия
1-2	на восток 23,42 м	От точки 1 в восточном направлении по северной границе земельного участка с кадастровым номером 48:03:2180103:11 на расстояние 23,42 м до точки 2
2-3	на юго-восток 59,86 м	От точки 2 в юго-восточном направлении мимо северо-восточного фасада объекта на расстояние 59,86 м до точки 3
3-4	на юго-запад 1,38 м	От точки 3 в юго-западном направлении на расстояние 1,38 м до точки 4
4-5	на юго-запад 27,53 м	От точки 4 в юго-западном направлении по юго-восточной границе земельного участка с кадастровым номером 48:03:2180103:11 на расстояние 27,53 м до точки 5
5-6	на северо-запад 71,36 м	От точки 5 в северо-западном направлении по юго-западной границе земельного участка с кадастровым номером 48:03:2180103:11 на расстояние 71,36 м до точки 6
6-1	на северо-восток 9,55 м	От точки 6 в северо-восточном направлении на расстояние 9,55 м до исходной точки 1

2. Карта (схема) границ территории объекта культурного наследия



Условные обозначения:

	- объект культурного наследия
	- границы кадастрового квартала
	- границы земельных участков, установленные в соответствии с федеральным законодательством, включенные в ЕГРН
	- границы территории объекта культурного наследия
	- характерные точки границ территории объекта культурного наследия
	- кадастровый номер земельного участка
	- номер кадастрового квартала

3. Перечень координат характерных (поворотных) точек границ территории объекта культурного наследия

Обозначение (номер) характерной точки	Координаты характерных точек в местной системе координат (МСК -48.1)	
	X	Y
1	484977,85	1294119,33
2	484977,41	1294142,75
3	484927,50	1294175,79
4	484926,79	1294174,61
5	484912,84	1294150,88
6	484972,36	1294111,52
1	484977,85	1294119,33

4. Режим использования территории объекта культурного наследия

В границах территории объекта культурного наследия регионального значения «Школа земская», 1905 г., расположенного по адресу: Липецкая область, Данковский муниципальный округ, с. Новоникольское, ул. Молодежная, д. 23, устанавливается режим в соответствии со статьей 5.1 Федерального закона от 25 июня 2002 № 73-ФЗ «Об объектах культурного наследия (памятниках истории и культуры) народов Российской Федерации»:

разрешается:

- ведение хозяйственной деятельности, не противоречащей требованиям обеспечения сохранности объекта культурного наследия и позволяющей обеспечить функционирование объекта культурного наследия в современных условиях;

запрещается:

- строительство объектов капитального строительства;
- увеличение объемно-пространственных характеристик, существующих на территории памятника, объектов капитального строительства;
- проведение земляных, строительных, мелиоративных и иных работ, за исключением работ по сохранению объекта культурного наследия или его отдельных элементов, сохранению историко-градостроительной или природной среды объекта культурного наследия.