



**УПРАВЛЕНИЕ  
ПО ОХРАНЕ ОБЪЕКТОВ КУЛЬТУРНОГО  
НАСЛЕДИЯ ЛИПЕЦКОЙ ОБЛАСТИ**

**ПРИКАЗ**

« 02 » декабря 2025 года

№ 435

г. Липецк

О включении выявленного объекта культурного наследия «Храм Рождества Христова (нач. XIX в.)», расположенного по адресу: Липецкая область, Лебедянский муниципальный округ, с. Шовское, в единый государственный реестр объектов культурного наследия (памятников истории и культуры) народов Российской Федерации в качестве объекта культурного наследия регионального значения «Храм Рождества Христова», 1865 г., расположенного по адресу: Липецкая область, Лебедянский муниципальный округ, с. Шовское, ул. Садовая, д.10, и об утверждении границ и режима использования его территории

В соответствии с Федеральным законом от 25 июня 2002 года № 73-ФЗ «Об объектах культурного наследия (памятниках истории и культуры) народов Российской Федерации», постановлением Правительства Российской Федерации от 25 апреля 2024 года № 530 «Об утверждении Положения об историко-культурной экспертизе», приказом Министерства культуры Российской Федерации от 4 июня 2015 года № 1745 «Об утверждении требований к составлению проектов границ территорий объектов культурного наследия», на основании заключения (Акта) государственной историко-культурной экспертизы от 30 сентября 2025 года в целях обоснования целесообразности включения данного объекта в единый государственный реестр объектов культурного наследия (памятников истории и культуры) народов Российской Федерации, ПРИКАЗЫВАЮ:

1. Включить выявленный объект культурного наследия «Храм Рождества Христова (нач. XIX в.)», расположенного по адресу: Липецкая область, Лебедянский муниципальный округ, с. Шовское, в единый государственный реестр объектов культурного наследия (памятников истории и культуры) народов Российской Федерации в качестве объекта культурного наследия регионального

значения «Храм Рождества Христова», 1865 г., расположенного по адресу: Липецкая область, Лебедянский муниципальный округ, с. Шовское, ул. Садовая, д.10. Вид объекта – памятник.

2. Утвердить границы и режим использования территории объекта культурного наследия регионального значения «Храм Рождества Христова», 1865 г., расположенного по адресу: Липецкая область, Лебедянский муниципальный округ, с. Шовское, ул. Садовая, д.10, согласно приложению.

3. Исключить выявленный объект культурного наследия «Храм Рождества Христова (нач. XIX в.)», расположенный по адресу: Липецкая область, Лебедянский муниципальный округ, с. Шовское, из перечня выявленных объектов культурного наследия.

Начальник управления



А.М. Грушихин

Приложение  
к приказу управления по охране объектов  
культурного наследия Липецкой области

«О включении выявленного объекта культурного наследия  
«Храм Рождества Христова (нач. XIX в.)», расположенного  
по адресу: Липецкая область, Лебедянский муниципальный округ,  
с. Шовское, в единый государственный реестр объектов культурного наследия  
(памятников истории и культуры) народов Российской Федерации  
в качестве объекта культурного наследия регионального значения  
«Храм Рождества Христова», 1865 г., расположенного по адресу:  
Липецкая область, Лебедянский муниципальный округ,  
с. Шовское, ул. Садовая, д.10, и об утверждении границ и  
режима использования его территории»

**Границы и режим использования территории  
объекта культурного наследия регионального значения  
«Храм Рождества Христова», 1865 г.,  
расположенного по адресу: Липецкая область,  
Лебедянский муниципальный округ, с. Шовское, ул. Садовая, д.10**





**1. Текстовое описание границ территории объекта культурного наследия**

<b>Обозначение части границ</b>	<b>Направление, горизонтальное проложение, м</b>	<b>Описание прохождения части границы объекта культурного наследия</b>
1-2	на восток 81,55 м	вдоль северного фасада здания объекта по северной границе земельного участка с кадастровым номером 48:11:1260114:122
2-3	на юг 45,91 м	вдоль восточного фасада здания объекта по восточной границе земельного участка с кадастровым номером 48:11:1260114:122
3-4	на запад 78,64 м	вдоль южного фасада здания объекта по южной границе земельного участка с кадастровым номером 48:11:1260114:122
4-1	на север 46,73 м	вдоль западного фасада здания объекта по западной границе земельного участка с кадастровым номером 48:11:1260114:122

## 2. Карта (схема) границ территории объекта культурного наследия



Условные обозначения:

	- объект культурного наследия
	- границы кадастрового квартала
	- границы земельных участков, установленные в соответствии с федеральным законодательством, включенные в ЕГРН
	- границы территории объекта культурного наследия
• 1, 2	- характерные точки границ территории объекта культурного наследия
:122	- кадастровый номер земельного участка
48:11:1260114	- номер кадастрового квартала
:11	- кадастровый номер объекта недвижимости

### 3. Перечень координат характерных (поворотных) точек границ территории объекта культурного наследия

Обозначение (номер) характерной точки	Координаты характерных точек в местной системе координат (МСК -48.1)	
	X	Y
1	467920,32	1311807,71
2	467931,90	1311888,43
3	467886,50	1311895,28
4	467874,64	1311817,54
1	467920,32	1311807,71

### 4. Режим использования территории объекта культурного наследия

В границах территории объекта культурного наследия регионального значения «Храм Рождества Христова», 1865 г., расположенного по адресу: Липецкая область, Лебединский муниципальный округ, с. Шовское, ул. Садовая, д.10, устанавливается режим в соответствии со статьей 5.1 Федерального закона от 25 июня 2002 № 73-ФЗ «Об объектах культурного наследия (памятниках истории и культуры) народов Российской Федерации»:

#### **разрешается:**

- ведение хозяйственной деятельности, не противоречащей требованиям обеспечения сохранности объекта культурного наследия и позволяющей обеспечить функционирование объекта культурного наследия в современных условиях;

#### **запрещается:**

- строительство объектов капитального строительства;  
- увеличение объемно-пространственных характеристик, существующих на территории памятника, объектов капитального строительства;  
- проведение земляных, строительных, мелиоративных и иных работ, за исключением работ по сохранению объекта культурного наследия или его отдельных элементов, сохранению историко-градостроительной или природной среды объекта культурного наследия.