



**УПРАВЛЕНИЕ
ПО ОХРАНЕ ОБЪЕКТОВ КУЛЬТУРНОГО
НАСЛЕДИЯ ЛИПЕЦКОЙ ОБЛАСТИ**

П Р И К А З

«20» октября 2025 года

№ 341

г. Липецк

Об утверждении границ и режима
использования территории объекта
культурного наследия регионального значения
«Церковь Пятидесятницы 1815 – 1835 гг.»,
расположенного по адресу: Липецкая область,
Тербунский район, с. Солдатское, ул. Сельская, 8

В соответствии с Федеральным законом от 25 июня 2002 года № 73-ФЗ «Об объектах культурного наследия (памятниках истории и культуры) народов Российской Федерации», приказом Министерства культуры Российской Федерации от 4 июня 2015 года № 1745 «Об утверждении требований к составлению проектов границ территорий объектов культурного наследия», на основании Проекта границ территории объекта культурного наследия регионального значения «Церковь Пятидесятницы 1815 – 1835 гг.», расположенного по адресу: Липецкая область, Тербунский район, с. Солдатское, ул. Сельская, 8, разработанного обществом с ограниченной ответственностью «Агентство недвижимости «Чистый дом» в 2024 году ПРИКАЗЫВАЮ:

Утвердить границы и режим использования территории объекта культурного наследия регионального значения «Церковь Пятидесятницы 1815 – 1835 гг.», расположенного по адресу: Липецкая область, Тербунский район, с. Солдатское, ул. Сельская, 8, согласно приложению.

Начальник управления

А.М. Грушихин

Приложение
к приказу управления по охране
объектов культурного наследия
Липецкой области «Об утверждении границ и режима
использования территории объекта
культурного наследия регионального значения
«Церковь Пятидесятницы 1815 – 1835 гг.»,
расположенного по адресу: Липецкая область,
Тербунский район, с. Солдатское, ул. Сельская, 8»

Границы территории объекта культурного наследия регионального значения

«Церковь Пятидесятницы 1815 – 1835 гг.»,
расположенного по адресу: Липецкая область,
Тербунский район, с. Солдатское, ул. Сельская, 8

1. Описание границ территории объекта культурного наследия

Направление, горизонтальное проложение, м	Описание прохождения части границы объекта культурного наследия
Западная граница:	Проходит от поворотной точки 5 до 1 Протяжённость границы 49 м.
Северная граница:	Проходит от поворотной точки 1 до 2 Протяжённость границы 106 м.
Восточная граница:	Проходит от поворотной точки 2 до 3 Протяжённость границы 60 м.
Южная граница:	Проходит от поворотной точки 3 до 5 Протяжённость границы 97 м.

Площадь территории – 6000 м²


Протяжённость границы (периметр) – 312 м.


2. Карта (схема) границ территории объекта культурного наследия





Условные обозначения:

 - Кадастровые границы ЗУ

 - номер кадастрового участка

 - Объект культурного наследия

 - Границы территории ОКН

 - Поворотные точки

3. Перечень координат характерных точек границ территории объекта культурного наследия

Таблица 2- Координаты характерных точек

Номера характерных точек	Координаты характерных точек	
	X	Y
1	364012.57	1240021.91
2	364041.14	1240127.75
3	363985.15	1240127.75
4	363955.68	1240093.95
5	363968.12	1240042.55
1	364012.57	1240021.91

4. Режим использования территории объекта культурного наследия

1. В границах территории объекта культурного наследия «Церковь Пятидесятницы» **запрещается:**

- строительство объектов капитального строительства;
- проведение земляных, строительных, мелиоративных, хозяйственных и иных работ, ведущих к разрушению объекта культурного наследия, искажению его внешнего облика, нарушающих целостность объекта культурного наследия и создающих угрозу его повреждения, разрушения или уничтожения;
- прокладка наземных и воздушных инженерных коммуникаций, за исключением инженерных коммуникаций, необходимых для проведения работ по сохранению объекта культурного наследия;
- устройство автостоянок;
- размещение рекламных конструкций;
- размещение на фасадах, крыше объекта культурного наследия кондиционеров, телевизионных антенн, тарелок спутниковой связи, а также других средств технического обеспечения;
- создание разрушающих вибрационных нагрузок динамическим воздействием на грунты в зоне их взаимодействия с объектом культурного наследия.

2. В границах территории объекта культурного наследия «Церковь Пятидесятницы» **разрешается:**

- проведение работ по сохранению объекта культурного наследия;
- проведение работ по озеленению и благоустройству территории объекта культурного наследия;
- проведение работ по обеспечению доступа к объекту культурного наследия;
- обеспечение мер пожарной безопасности;
- обеспечение мер экологической безопасности;
- прокладка, ремонт и реконструкция подземных инженерных коммуникаций;
- установка информационных надписей и обозначений, содержащих информацию об объекте культурного наследия;
- ведение иной хозяйственной деятельности, не противоречащей требованиям законодательства.