



«Взамен разосланного»

ИСПОЛНИТЕЛЬНЫЙ ОРГАН ГОСУДАРСТВЕННОЙ ВЛАСТИ ЛИПЕЦКОЙ ОБЛАСТИ

**УПРАВЛЕНИЕ ЭНЕРГЕТИКИ И ТАРИФОВ
ЛИПЕЦКОЙ ОБЛАСТИ**

ПОСТАНОВЛЕНИЕ

20 июня 2023 года

г.Липецк

№ 24/8

О внесении изменения в постановление управления энергетики и тарифов Липецкой области от 12 февраля 2021 года № 1/7 «Об утверждении границ охранных зон газораспределительных сетей АО «Газпром газораспределение Липецк»

В соответствии с Земельным кодексом Российской Федерации, постановлением Правительства Российской Федерации от 20 ноября 2000 года № 878 «Об утверждении Правил охраны газораспределительных сетей», распоряжением администрации Липецкой области от 27 июля 2010 года № 280-р «Об утверждении Положения об управлении энергетики и тарифов Липецкой области», приказом управления энергетики и тарифов Липецкой области от 04 октября 2022 года № 01-06/398-2 «Об утверждении административного регламента предоставления государственной услуги по утверждению границ охранных зон газораспределительных сетей», протоколом заседания коллегии управления энергетики и тарифов Липецкой области от 20 июня 2023 года № 24/8, на основании обращения АО «Газпром газораспределение Липецк» от 17 мая 2023 года исх. № 10-1741 (от 19 мая 2023 года вх. № 48-1752) управление энергетики и тарифов Липецкой области постановляет:

Внести в постановление управления энергетики и тарифов Липецкой области от 12 февраля 2021 года № 1/7 «Об утверждении границ охранных зон газораспределительных сетей» (Липецкая газета, 2021, 19 февраля) следующее изменение:

пункт 182 постановления изложить в следующей редакции: «182. Газопровод-ввод низкого давления. Назначение: иное сооружение (Газопровод-ввод низкого давления). Протяженность: 4 м. Адрес: Липецкая область, р-н Лебедянский, с/п Покрово-Казачий сельсовет, сл. Покрово-Казачья, ул. Заречье, к ж.д. № 16».

Начальник управления



М.В. Боев

ОПИСАНИЕ МЕСТОПОЛОЖЕНИЯ ГРАНИЦ

Охранная зона трубопроводов: «Газопровод-ввод низкого давления. Назначение: иное сооружение (Газопровод-ввод низкого давления). Протяженность 4 м. Адрес: Липецкая область, р-н Лебедянский, с/п Покрово-Казачий сельсовет, сл Покрово-Казачья, ул Заречье, к ж.д.№16»
(наименование объекта, местоположение границ которого описано (далее - объект))

Раздел 1

Сведения об объекте		
№ п/п	Характеристики объекта	Описание характеристик
1	2	3
1	Местоположение объекта	Липецкая область, р-н Лебедянский, с/п Покрово-Казачий сельсовет, сл Покрово-Казачья
2	Площадь объекта +/- величина погрешности определения площади (Р +/- Дельта Р)	31 кв.м ± 2 кв.м
3	Иные характеристики объекта	Ограничения установлены согласно Правилам охраны газораспределительных сетей, утвержденных постановлением Правительства РФ № 878 от 20.11.2000г. «Об утверждении Правил охраны газораспределительных сетей»

Раздел 2





Сведения о местоположении границ объекта					
1. Система координат МСК-48, зона 1					
2. Сведения о характерных точках границ объекта					
Обозначение характерных точек границ	Координаты, м		Метод определения координат характерной точки	Средняя квадратическая погрешность положения характерной точки (Mt). м	Описание обозначения точки на местности (при наличии)
	X	Y			
1	2	3	4	5	6
1	460401.45	1295998.82	Метод спутниковых геодезических измерений	0.05	-
2	460399.94	1296006.39		0.05	-
3	460396.02	1296005.61		0.05	-
4	460397.53	1295998.04		0.05	-
1	460401.45	1295998.82		0.05	-
3. Сведения о характерных точках части (частей) границы объекта					
Обозначение характерных точек части границы	Координаты, м		Метод определения координат характерной точки	Средняя квадратическая погрешность положения характерной точки (Mt). м	Описание обозначения точки на местности (при наличии)
	X	X			
1	2	3	4	5	6

План границ объекта



Масштаб 1: 500

Используемые условные знаки и обозначения:

-  - граница охранной зоны
- 48:11:0471809:17 - номер существующего земельного участка
- 48:11:0471809 - номер кадастрового квартала
-  1 - поворотная точка границы охранной зоны объекта
-  - граница кадастрового квартала
-  - граница существующего земельного участка

Подпись



Хурчак Е.В.

Дата 27.07.2020 г.

Место для оттиска печати лица, составившего описание местоположения границ объекта